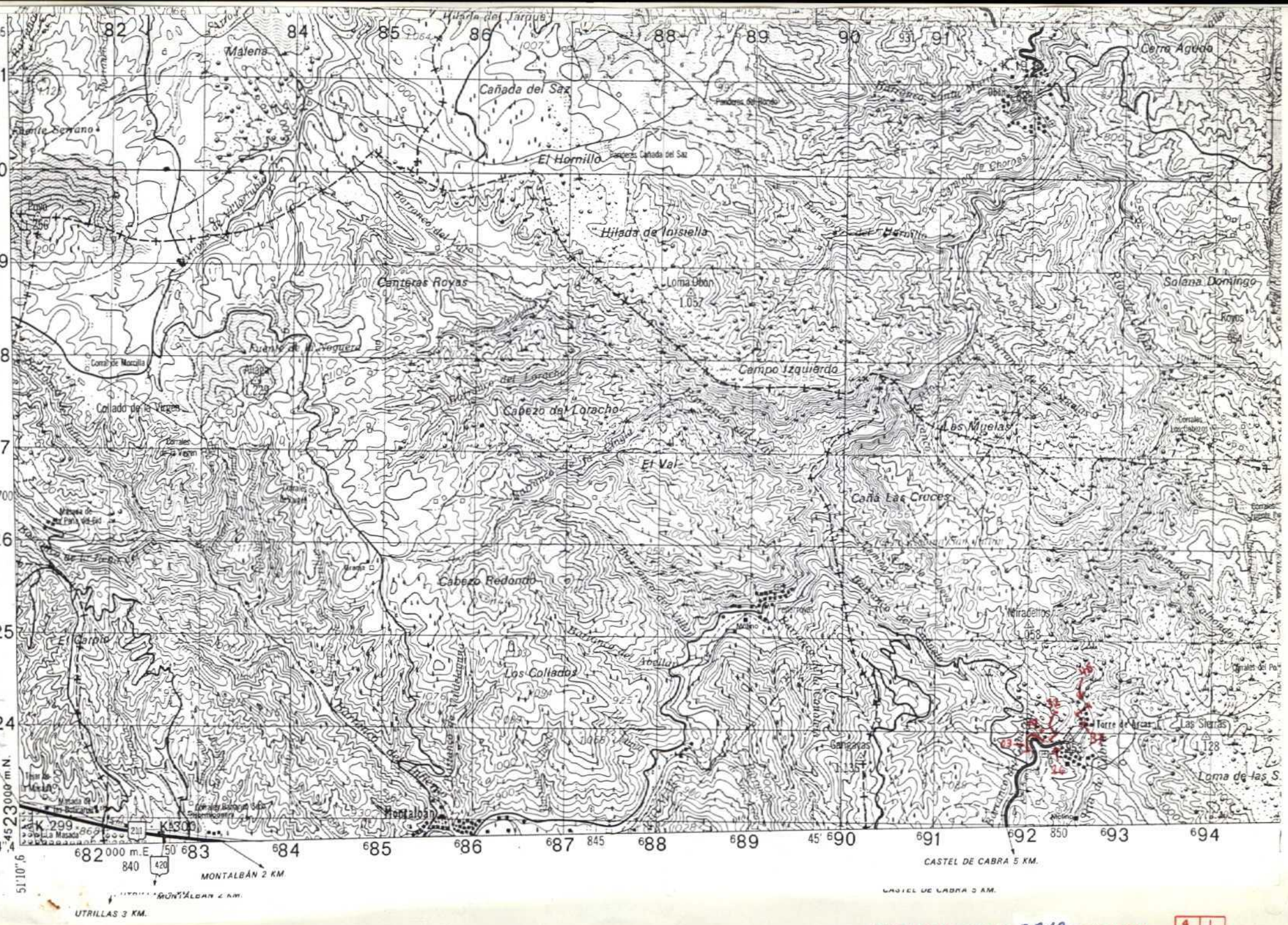

NUMERO DE LA HOJA 2819 CUADRANTE 4 1 / 3 2

DATOS A RELLENAR POR EL IGME		
Nº de la hoja 1:50.000	Cuadrante numero	Nº del documento
2819	3	

DATOS A RELLENAR POR EL CONSULTOR			
CONSULT.	ESPECIAL	QUE REAL	LA ESTAC.
I	T	M	H

DATOS A RELLENAR POR EL IGME			
Recibido	Ref. Control	Perforado	Verificado

DATOS A RELLENAR POR EL CONSULTOR

NUMERO DE LA ESTACION	Fotografia	MUESTRAS: Petro. y M.	Macrop.	Micropal.	Sedimen.	Rayos X	Espectro. masas	C 14	Analisis quimico	Termico diferen.	Microso	Otros analisis
0103					T_1							
0104					T_1							
0109					T_1							
0110					T_1							
0110					T_2							
0113					T_1							
0118					T_1							
0119					T_1							
0126					T_1							
0132					T_1							
0137					T_1							
0141					T_1							
0146					T_1							

EL CONSULTOR.– DEBERA MARCAR SOBRE EL MAPA LAS ESTACIONES CON SU NUMERO DE REFERENCIA (EN AZUL) Y LOS CORTES REALIZADOS SOBRE EL TERRENO (EN ROJO).
PARA UN CONTROL CORRECTO DE LA MARCHA DEL TRABAJO DE CAMPO EL CONSULTOR DEBERA ENVIAR ENTRE LOS DIAS 1 al 7 y 15 al 22 DE CADA MES ESTAS HOJAS AL INSTITUTO GEOLOGICO Y MINERO DE ESPAÑA, DIVISION DE GEOLOGIA. C/ RIOS ROSAS, 23 – MADRID - 3.

Recibido I.G.M.E. el .....
El Supervisor

Enviado el 16.6.86
El Consultor

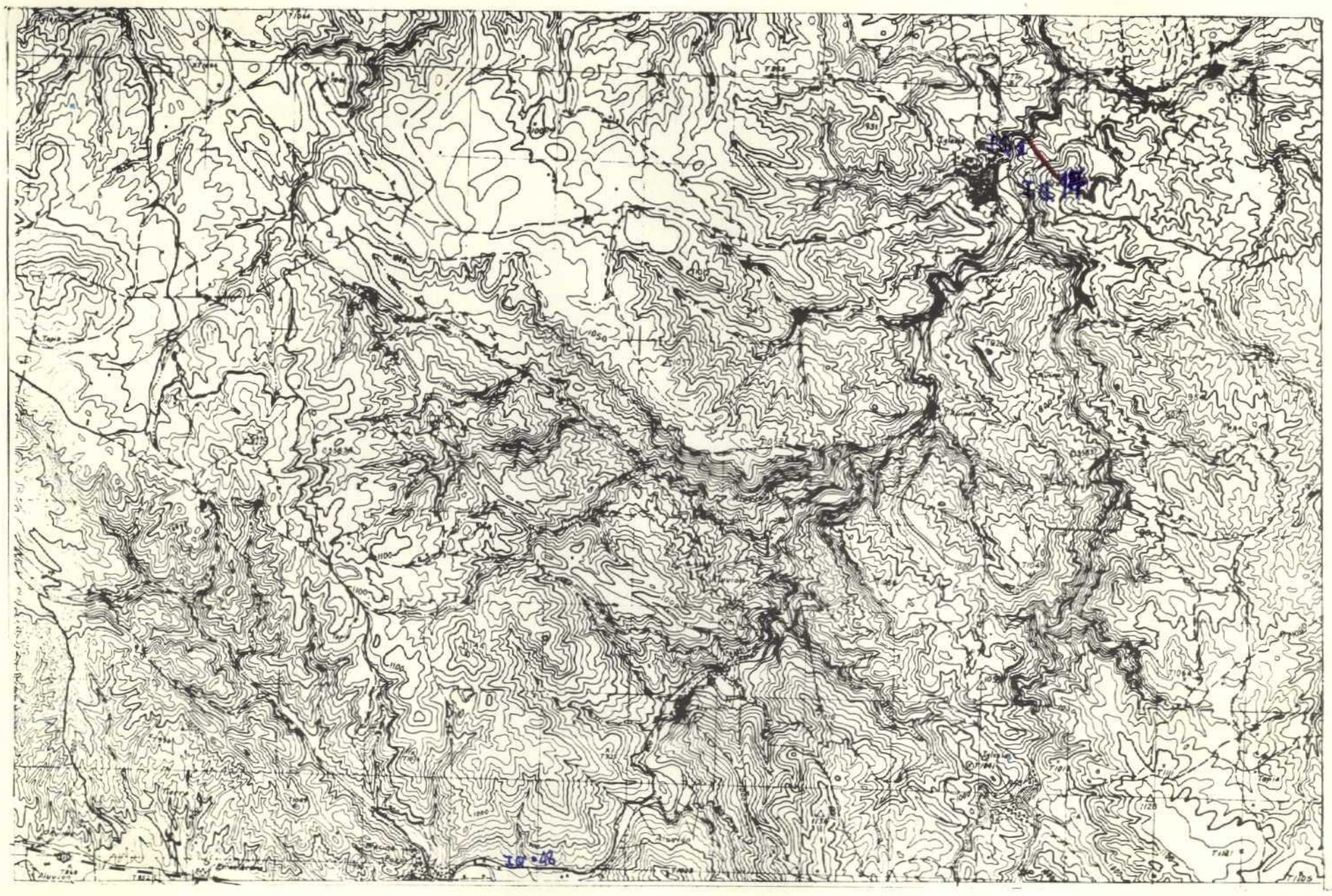

NUMERO DE LA HOJA 2819 CUADRANTE 4 | 1 / 1 | 2

113

DATOS A RELLENAR POR EL IGME			
Nº de la hoja 1:50.000	Cuadrante número	Nº del documento	
1 2 3 4	5	6 7 8 9	
2819	3	C643	

DATOS A RELLENAR POR EL CONSULTOR			
CONSULT	ESPECIAL	QUE REAL	LA ESTAC
10 11	12	13	
A D	I	Q	

DATOS A RELLENAR POR EL IGME				
Recibido	Ref. Control		Perforado	Verificado
71 72 73 74 75 76	77 78 79 80			
0 9 0 5 7 4				

DATOS A RELLENAR POR EL CONSULTOR

CON NUMEROS: NUMERO DE LA ESTACION (14–17); Fecha DIA (18–19), MES (20–21), AÑO (22–23)

CON UNOS EN CASO AFIRMATIVO: MEDICION (Rumbo 24, Buzamiento 25, Croquis 26, Fotografía 27); MUESTRAS (Petrol y Mineral. 28, Macrop. 29, Micropal. 30, Sedimen. 31, Rayos X 32, Estructuras mayores 33, C 14 34, Análisis químico y químico diferencial 35, Microscopio 36, Otras Análisis 37, 38); PUNTOS DE INTERES SINGULAR (Mineralógico 39, Tectónico 40, Paleontológico 41, Estratigráfico 42, Litológico 43, Paleogeográfico 44, Hidrogeológico 45, Económico 46, Formación reciente 47); TIPO DE TERR. (Plutónico 48, Metamórfico 49, Sedimentario 50, Volcánico 51, Indiferenciado 52)

NUMERO DE LA ESTACION (14–17)	Fecha DIA (18–19)	MES (20–21)	AÑO (22–23)	Rumbo (24)	Buzamiento (25)	Croquis (26)	Fotografía (27)	Petrol y Mineral. (28)	Macrop. (29)	Micropal. (30)	Sedimen. (31)	Rayos X (32)	Estructuras mayores (33)	C 14 (34)	Análisis químico y químico diferencial (35)	Microscopio (36)	Otras Análisis (37)	(38)	Mineralógico (39)	Tectónico (40)	Paleontológico (41)	Estratigráfico (42)	Litológico (43)	Paleogeográfico (44)	Hidrogeológico (45)	Económico (46)	Formación reciente (47)	Plutónico (48)	Metamórfico (49)	Sedimentario (50)	Volcánico (51)	Indiferenciado (52)
1	2 6		3 7 4							1	1																					
2										1	1																					
3										1	1																					
4										1	1																					
5										1	1																					
6										1	1																					
7										1	1																					
8									1	1	1																					
9	0 9		4 7 4						1	1	1																					
10									1	1	1																					
11									1	1	1																					
12									1	1	1																					
13									1	1	1																					
14									1	1	1																					
15									1	1	1																					
16										1	1																					
17									1	1	1																					
48									1																							

DATOS A RELLENAR POR EL CONSULTOR

CON NUMEROS: NUMERO DE LA ESTACION (14–17); Fecha DIA (18–19), MES (20–21), AÑO (22–23)

CON UNOS EN CASO AFIRMATIVO: MEDICION (Rumbo 24, Buzamiento 25, Croquis 26, Fotografía 27); MUESTRAS (Petrol y Mineral. 28, Macrop. 29, Micropal. 30, Sedimen. 31, Rayos X 32, Estructuras mayores 33, C 14 34, Análisis químico y químico diferencial 35, Microscopio 36, Otras Análisis 37, 38); PUNTOS DE INTERES SINGULAR (Mineralógico 39, Tectónico 40, Paleontológico 41, Estratigráfico 42, Litológico 43, Paleogeográfico 44, Hidrogeológico 45, Económico 46, Formación reciente 47); TIPO DE TERR. (Plutónico 48, Metamórfico 49, Sedimentario 50, Volcánico 51, Indiferenciado 52)

NUMERO DE LA ESTACION (14–17)	Fecha DIA (18–19)	MES (20–21)	AÑO (22–23)	Rumbo (24)	Buzamiento (25)	Croquis (26)	Fotografía (27)	Petrol y Mineral. (28)	Macrop. (29)	Micropal. (30)	Sedimen. (31)	Rayos X (32)	Estructuras mayores (33)	C 14 (34)	Análisis químico y químico diferencial (35)	Microscopio (36)	Otras Análisis (37)	(38)	Mineralógico (39)	Tectónico (40)	Paleontológico (41)	Estratigráfico (42)	Litológico (43)	Paleogeográfico (44)	Hidrogeológico (45)	Económico (46)	Formación reciente (47)	Plutónico (48)	Metamórfico (49)	Sedimentario (50)	Volcánico (51)	Indiferenciado (52)

EL CONSULTOR.– DEBERA MARCAR SOBRE EL MAPA: LAS ESTACIONES CON SU NUMERO DE REFERENCIA (EN AZUL) Y LOS CORTES REALIZADOS SOBRE EL TERRENO (EN ROJO).
PARA UN CONTROL CORRECTO DE LA MARCHA DEL TRABAJO DE CAMPO EL CONSULTOR DEBERA ENVIAR ENTRE LOS DIAS 1 al 7 y 15 al 22 DE CADA MES ESTAS HOJAS AL INSTITUTO GEOLOGICO Y MINERO DE ESPAÑA, DIVISION DE GEOLOGIA C/ RIOS ROSAS, 23 – MADRID - 3.

EQUIPO DE RECEPCION DEL IGME

EL CONSULTOR

6 Mayo 1974

José Barón

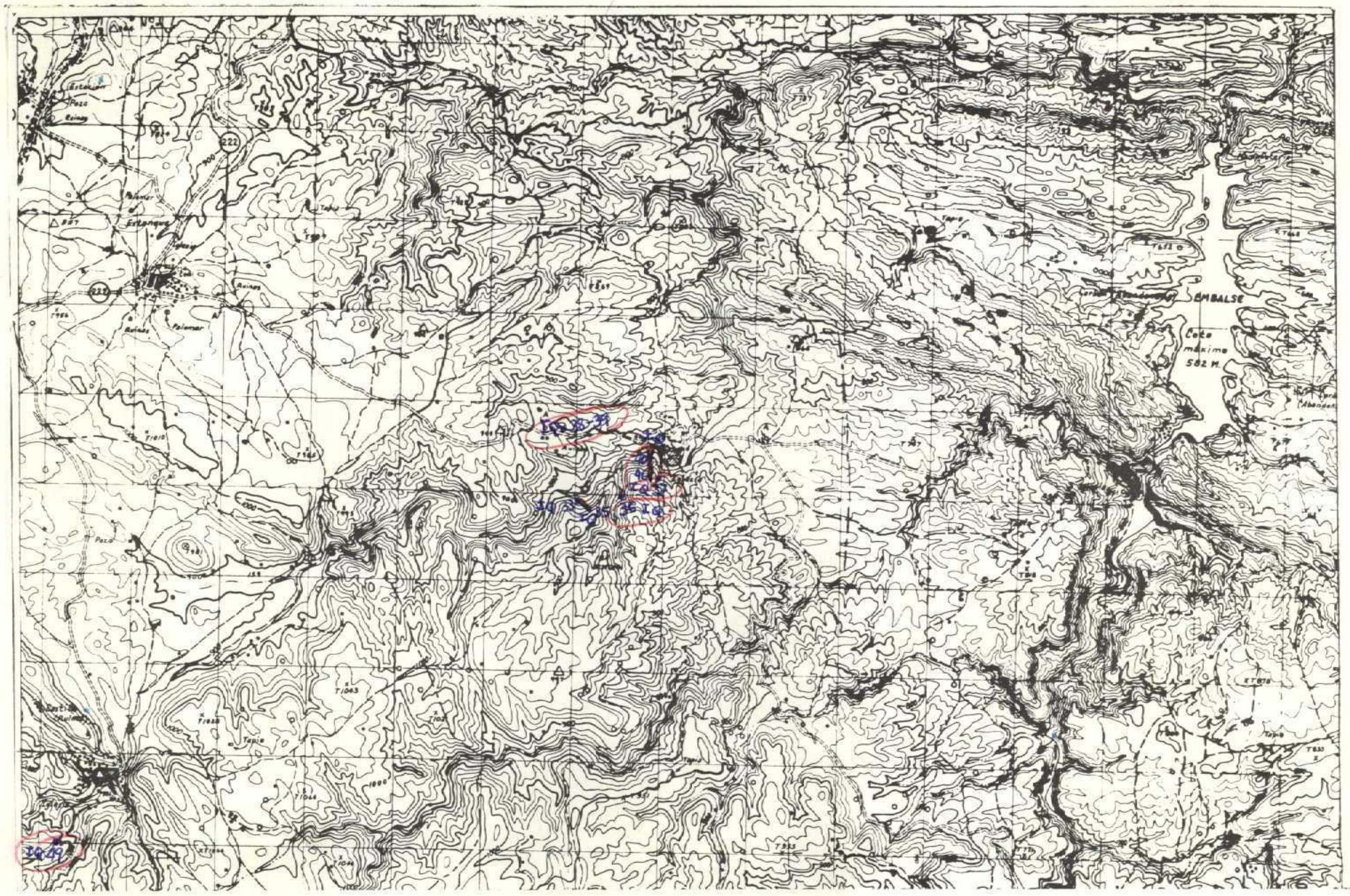

NUMERO DE LA HOJA 2819 CUADRANTE 1 2 3 4

114

DATOS A RELLENAR POR EL IGME								
Nº de la hoja 1:50.000				Cuadrante numero	Nº del documento			
1	2	3	4	5	6	7	8	9
2	8	1	9	4	C	6	8	1

DATOS A RELLENAR POR EL CONSULTOR			
CONSULT		ESPECIAL QUE REALIZA LA ESTAC	
10	11	12	13
A	D	I	Q

DATOS A RELLENAR POR EL IGME											
Recibido						Ref. Control				Perforado	Verificado
71	72	73	74	75	76	77	78	79	80		
0	9	0	5	7	4						

DATOS A RELLENAR POR EL CONSULTOR

| CON NUMEROS | | | | | | | | | | |

NUMERO DE LA HOJA 2819 CUADRANTE 4 1 / 3 E

115

DATOS A RELLENAR POR EL IGME			
Nº de la hoja 1:50.000	Cuadrante número	Nº del documento	
1 2 3 4	5	6 7 8 9	
2 8 1 9	2	C 6 0 0	

DATOS A RELLENAR POR EL CONSULTOR	
CONSULT	ESPECIAL QUE REALIZA LA ESTAC
10 11	12 13
A D	I Q

DATOS A RELLENAR POR EL IGME			
Recibido	Ref. Control	Perforado	Verificado
71 72 73 74 75 76	77 78 79 80		
0 9 0 5 7 4			

DATOS A RELLENAR POR EL CONSULTOR

CON NUMEROS: NUMERO DE LA ESTACION (14 15 16 17)	Fecha DIA (18 19)	MES (20 21)	AÑO (22 23)	CON UNOS EN CASO AFIRMATIVO — MEDICION: Rumbo (24)	Buzamiento (25)	Croquis (26)	Fotografía (27)	MUESTRAS: Petro y M (28)	Macrop. (29)	Micropal. (30)	Sedimen. (31)	Rayos X (32)	Estudio físico (33)	C 14 (34)	Análisis químico (35)	Análisis térmico diferencial (36)	Microsond. (37)	Otros análisis (38)	PUNTOS DE INTERES SINGULAR: Minerales (39)	Tectónic. (40)	Paleont. (41)	Estratig. (42)	Litológic. (43)	Paleogeo. (44)	Hidrogeo. (45)	Económ. (46)	Formas recientes (47)	TIPO DE TERR.: Plutónic. (48)	Metamórf. (49)	Sedimen. (50)	Volcanic. (51)	Indifer. (52)
18									1	1	1																					
19										1	1																					
~~20~~																																
21									1	1	1																					
~~22~~																																
23										1	1																					
24									1	1	1																					
25										1	1																					
26										1	1																					
27										1	1																					
28										1	1																					
29									1																							
30										1	1																					
31									1																							
32									1																							
47									1																							

DATOS A RELLENAR POR EL CONSULTOR

CON NUMEROS: NUMERO DE LA ESTACION (14 15 16 17)	Fecha DIA (18 19)	MES (20 21)	AÑO (22 23)	CON UNOS EN CASO AFIRMATIVO — MEDICION: Rumbo (24)	Buzamiento (25)	Croquis (26)	Fotografía (27)	MUESTRAS: Petro y M (28)	Macrop. (29)	Micropal. (30)	Sedimen. (31)	Rayos X (32)	Estudio físico (33)	C 14 (34)	Análisis químico (35)	Análisis térmico diferencial (36)	Microsond. (37)	Otros análisis (38)	PUNTOS DE INTERES SINGULAR: Minerales (39)	Tectónic. (40)	Paleont. (41)	Estratig. (42)	Litológic. (43)	Paleogeo. (44)	Hidrogeo. (45)	Económ. (46)	Formas recientes (47)	TIPO DE TERR.: Plutónic. (48)	Metamórf. (49)	Sedimen. (50)	Volcanic. (51)	Indifer. (52)

EL CONSULTOR.— DEBERA MARCAR SOBRE EL MAPA: LAS ESTACIONES CON SU NUMERO DE REFERENCIA (EN AZUL) Y LOS CORTES REALIZADOS SOBRE EL TERRENO (EN ROJO).
PARA UN CONTROL CORRECTO DE LA MARCHA DEL TRABAJO DE CAMPO EL CONSULTOR DEBERA ENVIAR ENTRE LOS DIAS 1 al 7 y 15 al 22 DE CADA MES ESTAS HOJAS AL INSTITUTO GEOLOGICO Y MINERO DE ESPAÑA, DIVISION DE GEOLOGIA. C/ RIOS ROSAS, 23 – MADRID - 3

EQUIPO DE RECEPCION DEL IGME

EL CONSULTOR

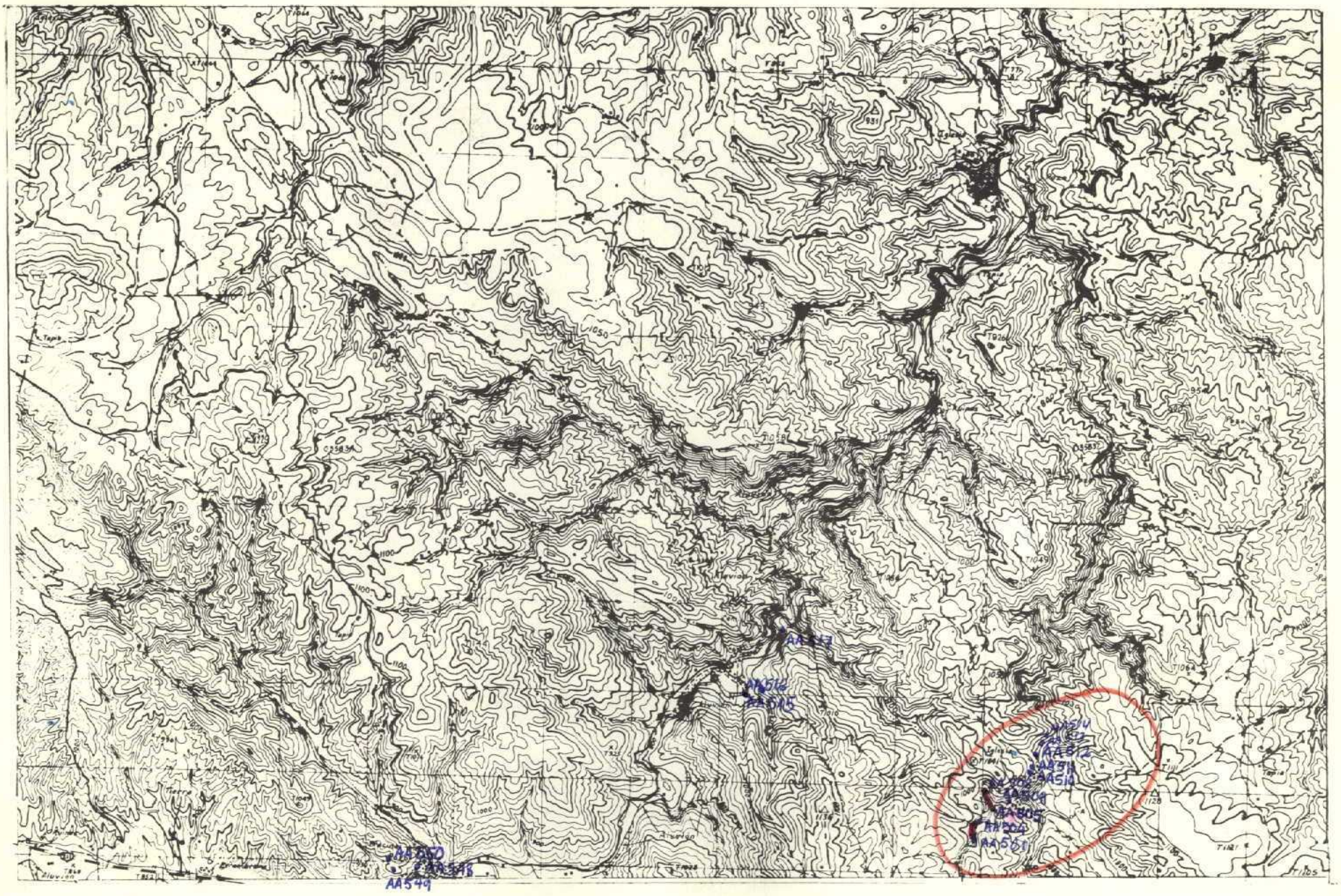

NUMERO DE LA HOJA 2819 CUADRANTE 4 | 1 / ~~3~~ | 2

116

DATOS A RELLENAR POR EL IGME								
Nº de la hoja 1:50.000				Cuadrante numero	Nº del documento			
1	2	3	4	5	6	7	8	9
2	8	1	9	3	C	6	4	1

DATOS A RELLENAR POR EL CONSUL			
CONSULT.		ESPECIAL QUE REAL LA ESTAC.	
10	11	12	13
A	D	A	A

DATOS A RELLENAR POR EL IGME			
Recibido	Ref. Control	Perforado	Verificado
71 72 73 74 75 76	77 78 79 80		
0 9 0 5 7 4			

DATOS A RELLENAR POR EL CONSULTOR

CON NUMEROS — CON UNOS EN CASO AFIRMATIVO

NUMERO DE LA ESTACION (14 15 16 17)	Fecha DIA (18 19)	Fecha MES (20 21)	Fecha AÑO (22 23)	MEDICION Rumbo (24)	Buzamiento (25)	Croquis (26)	Fotogra (27)	Petro L y M (28)	Macrop. (29)	Micropal. (30)	Sedimen (31)	Rayos X (32)	Espectro masas (33)	C 14 (34)	Analisis quimico (35)	Analisis quimico diferenc. (36)	Microsc. (37)	Otros analisis (38)	Mineralo (39)	Tectoni (40)	Paleont (41)	Estratig (42)	Litologi (43)	Paleogeo (44)	Hidroge (45)	Economi (46)	Formaciones recientes (47)	Plutoni (48)	Metamo (49)	Sedime (50)	Volcani (51)	Indifer (52)
8 5 0 1										1	1																					
5 0 2										1	1																					
5 0 3										1	1																					
5 0 4										1	1																					
5 0 5										1	1																					
5 0 6										1	1																					
5 0 7										1	1																					
5 0 8										1	1																					
5 0 9										1	1																					
5 1 0										1	1																					
5 1 1										1	1																					
5 1 2										1	1																					
5 1 3										1	1																					
5 1 4										1	1																					
~~5 1 5~~																																
~~5 1 6~~																																
~~5 1 7~~																																
~~5 4 8~~																																
~~5 4 9~~																																
5 5 0																																

EL CONSULTOR.- DEBERA MARCAR SOBRE EL MAPA: LAS ESTACIONES CON SU NUMERO DE REFERENCIA (EN AZUL) Y LOS CORTES REALIZADOS SOBRE EL TERRENO (EN ROJO).

PARA UN CONTROL CORRECTO DE LA MARCHA DEL TRABAJO DE CAMPO EL CONSULTOR DEBERA ENVIAR ENTRE LOS DIAS 1 al 7 y 15 al 22 DE CADA MES ESTAS HOJAS AL INSTITUTO GEOLOGICO Y MINERO DE ESPAÑA, DIVISION DE GEOLOGIA. C/ RIOS ROSAS, 23 – MADRID - 3.

EQUIPO DE RECEPCION DEL IGME

EL CONSULTOR

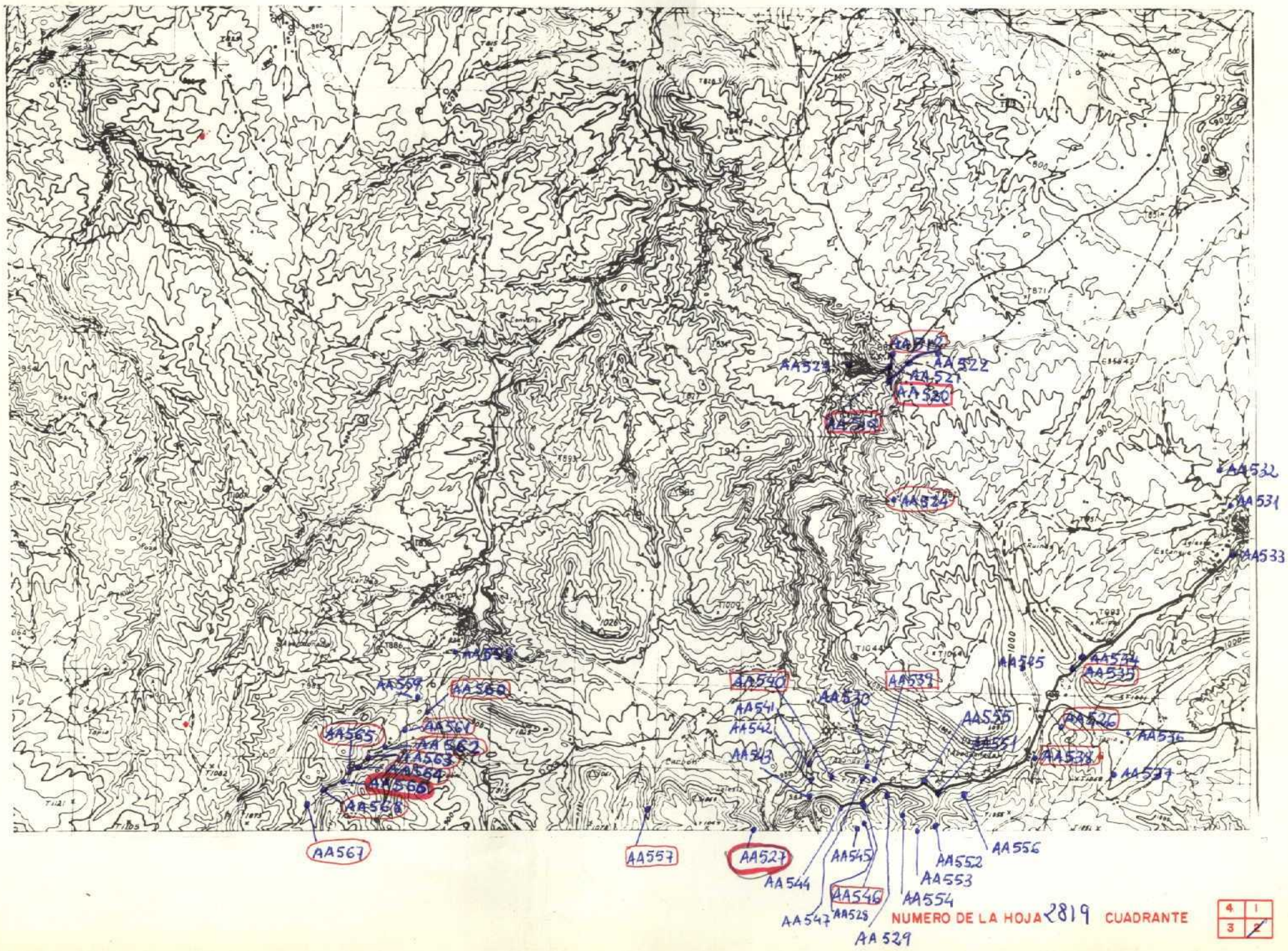

139

DATOS A RELLENAR POR EL IGME			
Nº de la hoja 1:50.000	Cuadrante número	Nº del documento	
1 2 3 4	5	6 7 8 9	
2819	2	C584	

DATOS A RELLENAR POR EL CONSUL.			
CONSULT.		ESPECIAL QUE REALIZA LA ESTAC.	
10 11		12 13	
A D		A A	

DATOS A RELLENAR POR EL IGME			
Recibido	Ref. Control	Perforado	Verificado
71 72 73 74 75 76	77 78 79 80		
160578			

DATOS A RELLENAR POR EL CONSULTOR

| CON NUMEROS | | | | CON UNOS EN CASO AFIRMATIVO | | | |

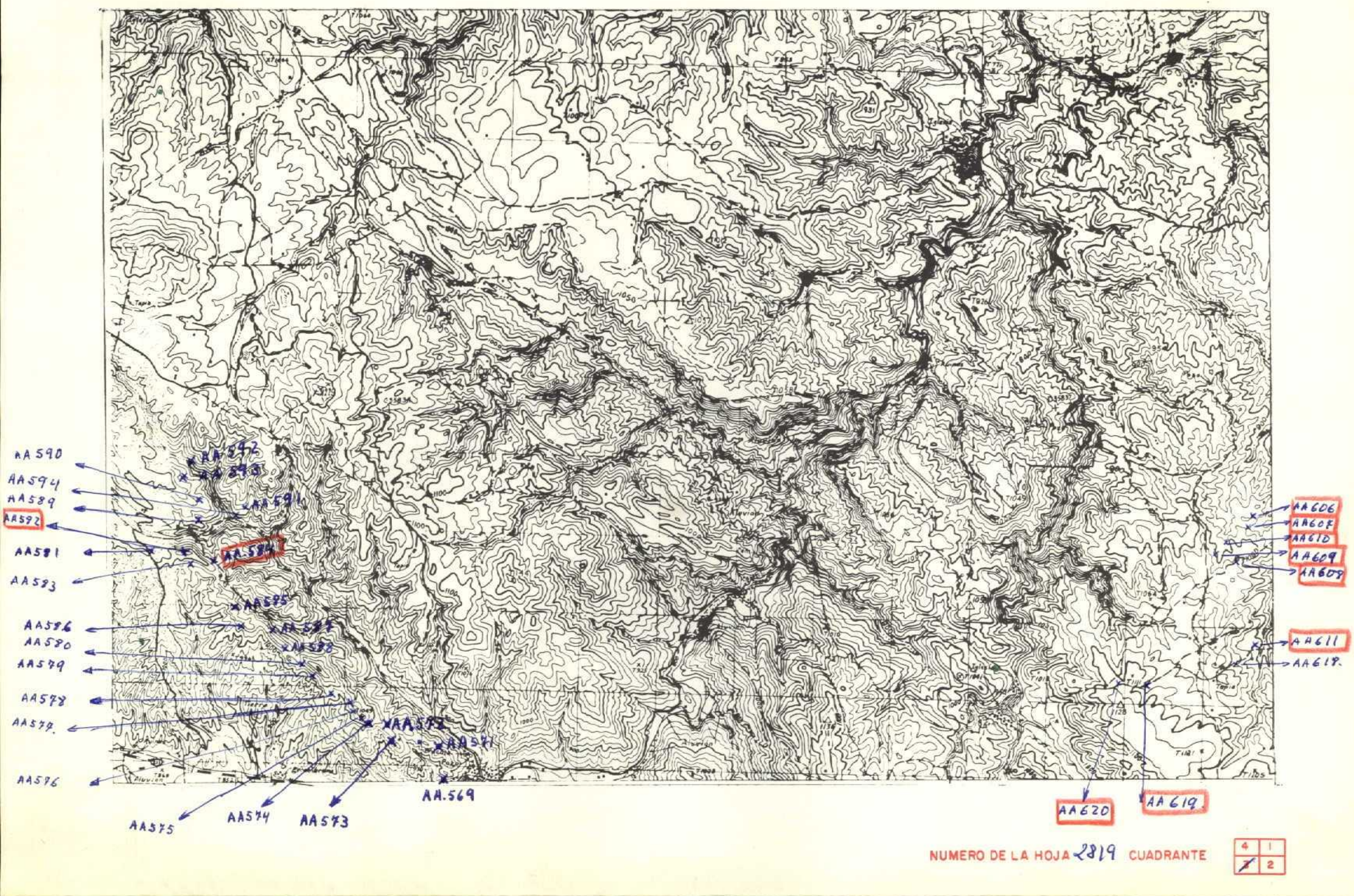

NUMERO DE LA HOJA 2819 CUADRANTE 4 | 1 / 2

172

DATOS A RELLENAR POR EL IGME								
Nº de la hoja 1:50.000				Cuadrante número	Nº del documento			
1	2	3	4	5	6	7	8	9
2	8	1	9	3	C	6	3	6

DATOS A RELLENAR POR EL CONSULT.			
CONSULT.		ESPECIAL QUE NEAL LA ESTAC.	
10	11	12	13
A	D	A	A

DATOS A RELLENAR POR EL IGME										
Recibido						Ref. Control				Perforado	Verificado
71	72	73	74	75	76	77	78	79	80		
0	6	0	6	7	4						

DATOS A RELLENAR POR EL CONSULTOR

CON NUMEROS — CON UNOS EN CASO AFIRMATIVO

NUMERO DE LA ESTACION (14–17)	Fecha DIA (18–19)	Fecha MES (20–21)	Fecha AÑO (22–23)	Medición: Rumbo (24)	Buzamiento (25)	Croquis (26)	Fotogra (27)	Petro L y M: (28)	Macrop. (29)	Micropal. (30)	Muestras: Sedimen (31)	Rayos X (32)	Espectro de emisión (33)	C 14 (34)	Análisis químico (35)	Termica diferenc. (36)	Microsc. (37)	Otros análisis (38)	Puntos de interés singular: Mineralo (39)	Tectoni. (40)	Paleont. (41)	Estratig. (42)	Litologic. (43)	Paleogeo. (44)	Hidroge. (45)	Economi. (46)	Formaciones recientes (47)	Tipo de terr.: Plutoni. (48)	Metamó. (49)	Sedime. (50)	Volcani. (51)	Indifer. (52)
584	28		V74						1																							
582	28		V74							1	1																					
606										1	1																					
607									1																							
608										1	1																					
609										1	1																					
610									1																							
611									1																							
619										1	1																					
620									1		1																					

DATOS A RELLENAR POR EL CONSULTOR

CON NUMEROS — CON UNOS EN CASO AFIRMATIVO

NUMERO DE LA ESTACION (14–17)	Fecha DIA (18–19)	Fecha MES (20–21)	Fecha AÑO (22–23)	Medición: Rumbo (24)	Buzamiento (25)	Croquis (26)	Fotogra (27)	Petro L y M: (28)	Macrop. (29)	Micropal. (30)	Muestras: Sedimen (31)	Rayos X (32)	Espectro de emisión (33)	C 14 (34)	Análisis químico (35)	Termica diferenc. (36)	Microsc. (37)	Otros análisis (38)	Puntos de interés singular: Mineralo (39)	Tectoni. (40)	Paleont. (41)	Estratig. (42)	Litologic. (43)	Paleogeo. (44)	Hidroge. (45)	Economi. (46)	Formaciones recientes (47)	Tipo de terr.: Plutoni. (48)	Metamó. (49)	Sedime. (50)	Volcani. (51)	Indifer. (52)

EL CONSULTOR.– DEBERA MARCAR SOBRE EL MAPA LAS ESTACIONES CON SU NUMERO DE REFERENCIA (EN AZUL) Y LOS CORTES REALIZADOS SOBRE EL TERRENO (EN ROJO).

PARA UN CONTROL CORRECTO DE LA MARCHA DEL TRABAJO DE CAMPO EL CONSULTOR DEBERA ENVIAR ENTRE LOS DIAS 1 al 7 y 15 al 22 DE CADA MES ESTAS HOJAS AL INSTITUTO GEOLOGICO Y MINERO DE ESPAÑA, DIVISION DE GEOLOGIA C/ RIOS ROSAS, 23 – MADRID - 3.

EQUIPO DE RECEPCION DEL IGME

EL CONSULTOR

3-6-74

J Barón

NUMERO DE LA HOJA 2819 CUADRANTE

4	1
7	2

173

DATOS A RELLENAR POR EL IGME		
Nº de la hoja 1:50.000	Cuadrante numero	Nº del documento
1 2 3 4	5	6 7 8 9
2 8 1 9	3	C 6 3 7

DATOS A RELLE POR EL CONSUL	
CONSULT	ESPECIAL QUE REAL LA ESTAC.
10 11	12 13
A D	A A

DATOS A RELLENAR POR EL IGME			
Recibido	Ref. Control	Perforado	Verificado
71 72 73 74 75 76	77 78 79 80		
0 6 0 6 7 4			

DATOS A RELLENAR POR EL CONSULTOR

| CON NUMEROS | | | | | | | CON UNOS EN CASO AFIRMATIVO | | | | | | |

NUMERO DE LA HOJA 2819 CUADRANTE

4	1
3	2

174

DATOS A RELLENAR POR EL IGME			
Nº de la hoja 1:50.000	Cuadrante número	Nº del documento	
1 2 3 4	5	6 7 8 9	
2819	2	C681	

DATOS A RELLENAR POR EL CONSUL	
CONSULT	ESPECIAL QUE REAL LA ESTAC
10 11	12 13
AD	AA

DATOS A RELLENAR POR EL IGME			
Recibido	Ref. Control	Perforado	Verificado
71 72 73 74 75 76	77 78 79 80		
060674			

DATOS A RELLENAR POR EL CONSULTOR

| CON NUMEROS | | | | | | | | | | CON UNOS EN CASO AFIRMATIVO | | | | | | | | | |

NUMERO DE LA HOJA 2819 CUADRANTE 4 | 1 / 3 | 2

5

277

DATOS A RELLENAR POR EL IGME			
Nº de la hoja 1:50.000	Cuadrante numero	Nº del documento	
1 2 3 4	5	6 7 8 9	
2819	2	C587	

DATOS A RELLENAR POR EL CONSUL			
CONSULT		ESPECIAL QUE REALIZA LA ESTAC.	
10	11	12	13
AD		IQ	

DATOS A RELLENAR POR EL IGME			
Recibido	Ref. Control	Perforado	Verificado
71 72 73 74 75 76	77 78 79 80		
180974			

DATOS A RELLENAR POR EL CONSULTOR

| CON NUMEROS | | | CON UNOS EN CASO AFIRMATIVO | | |

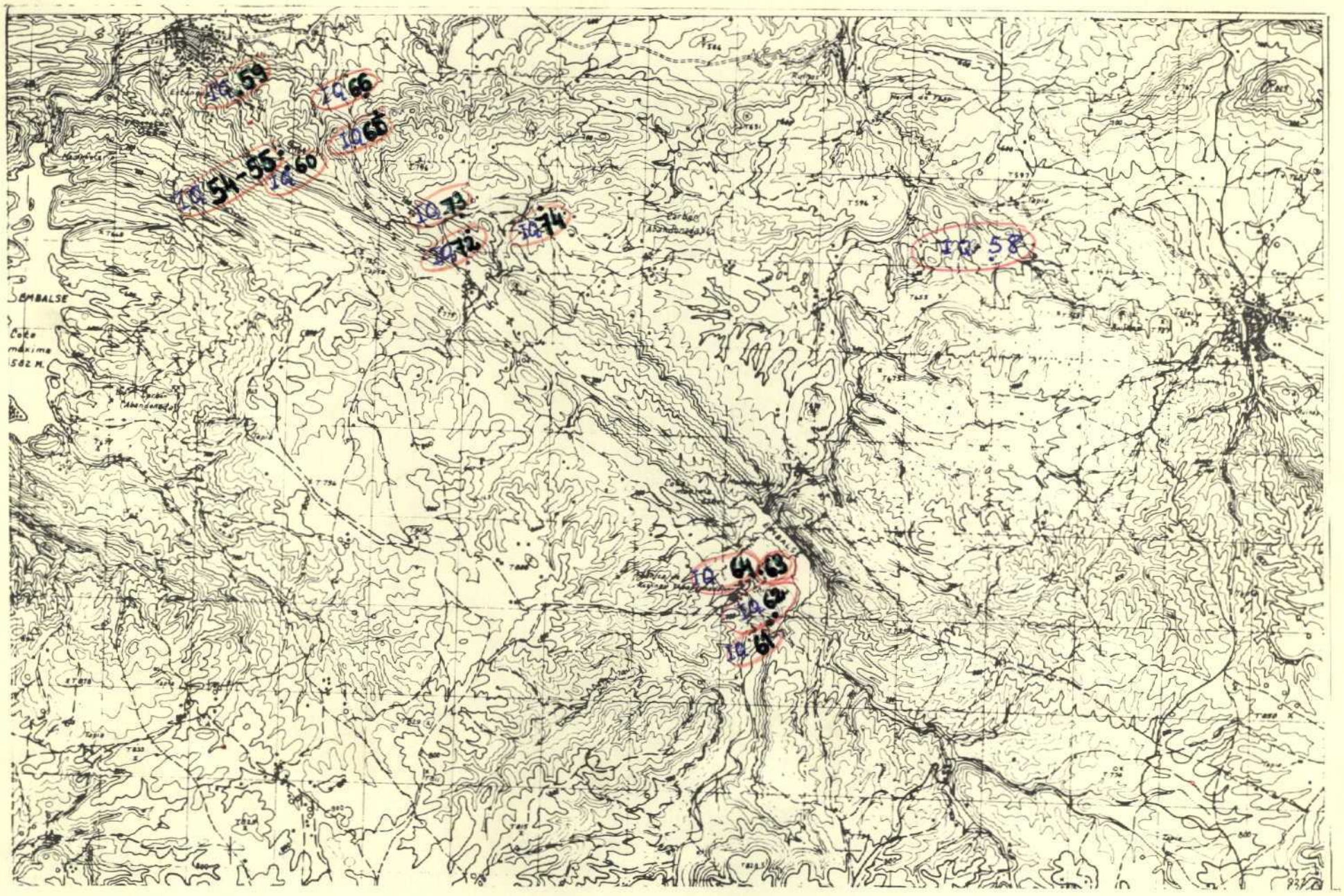

NUMERO DE LA HOJA 2819 CUADRANTE

4	1
3	2

14

278

DATOS A RELLENAR POR EL IGME								
Nº de la hoja 1:50.000				Cuadrante número	Nº del documento			
1	2	3	4	5	6	7	8	9
2	8	1	9	1	C	5	4	8

DATOS A RELLENAR POR EL CONSULT.			
CONSULT.		ESPECIAL QUE REALIZA LA ESTAD.	
10	11	12	13
A	D	I	Q

DATOS A RELLENAR POR EL IGME										
Recibido						Ref. Control				Perforado	Verificado
71	72	73	74	75	76	77	78	79	80		
1	8	0	9	7	4						

DATOS A RELLENAR POR EL CONSULTOR

CON NUMEROS — CON UNOS EN CASO AFIRMATIVO

NUMERO DE LA ESTACION (14–17)	Fecha DIA (18–19)	MES (20–21)	AÑO (22–23)	MEDICION: Rumbo (24)	Buzamiento (25)	Croquis (26)	Fotografía (27)	MUESTRAS: Petrol. y M. (28)	Macrop. (29)	Micropal. (30)	Sedimen. (31)	Rayos X (32)	Espectro Rayos (33)	C 14 (34)	Análisis químico (35)	Análisis térmico diferencial (36)	Microscop. (37)	Otros análisis (38)	PUNTOS DE INTERES SINGULAR: Mineralog. (39)	Tectónic. (40)	Paleont. (41)	Estratig. (42)	Litologic. (43)	Paleogeo. (44)	Hidrogeo. (45)	Economía (46)	Formas recientes (47)	TIPO DE TERR.: Plutónic. (48)	Metamórf. (49)	Sedimen. (50)	Volcanic. (51)	Indifer. (52)
+		5	4						1																							
+		5	5						1																							
+		5	9						1	1																						
+		6	0						1																							
+		6	1						1																							
+		6	3						1																							
+		6	4						1																							
+		7	2						1																							
+		7	3						1																							
+		7	4						1																							
+		6	5						1																							
+		6	6						1																							
+		5	8							1	1																					
+		6	2							1	1																					

DATOS A RELLENAR POR EL CONSULTOR

CON NUMEROS — CON UNOS EN CASO AFIRMATIVO

NUMERO DE LA ESTACION (14–17)	Fecha DIA (18–19)	MES (20–21)	AÑO (22–23)	MEDICION: Rumbo (24)	Buzamiento (25)	Croquis (26)	Fotografía (27)	MUESTRAS: Petrol. y M. (28)	Macrop. (29)	Micropal. (30)	Sedimen. (31)	Rayos X (32)	Espectro Rayos (33)	C 14 (34)	Análisis químico (35)	Análisis térmico diferencial (36)	Microscop. (37)	Otros análisis (38)	PUNTOS DE INTERES SINGULAR: Mineralog. (39)	Tectónic. (40)	Paleont. (41)	Estratig. (42)	Litologic. (43)	Paleogeo. (44)	Hidrogeo. (45)	Economía (46)	Formas recientes (47)	TIPO DE TERR.: Plutónic. (48)	Metamórf. (49)	Sedimen. (50)	Volcanic. (51)	Indifer. (52)

EL CONSULTOR — DEBERA MARCAR SOBRE EL MAPA: LAS ESTACIONES CON SU NUMERO DE REFERENCIA (EN AZUL) Y LOS CORTES REALIZADOS SOBRE EL TERRENO (EN ROJO).

PARA UN CONTROL CORRECTO DE LA MARCHA DEL TRABAJO DE CAMPO EL CONSULTOR DEBERA ENVIAR ENTRE LOS DIAS 1 al 7 y 15 al 22 DE CADA MES ESTAS HOJAS AL INSTITUTO GEOLOGICO Y MINERO DE ESPAÑA. DIVISION DE GEOLOGIA. C/ RIOS ROSAS, 23 — MADRID - 3.

EQUIPO DE RECEPCION DEL IGME

13-9-74

EL CONSULTOR

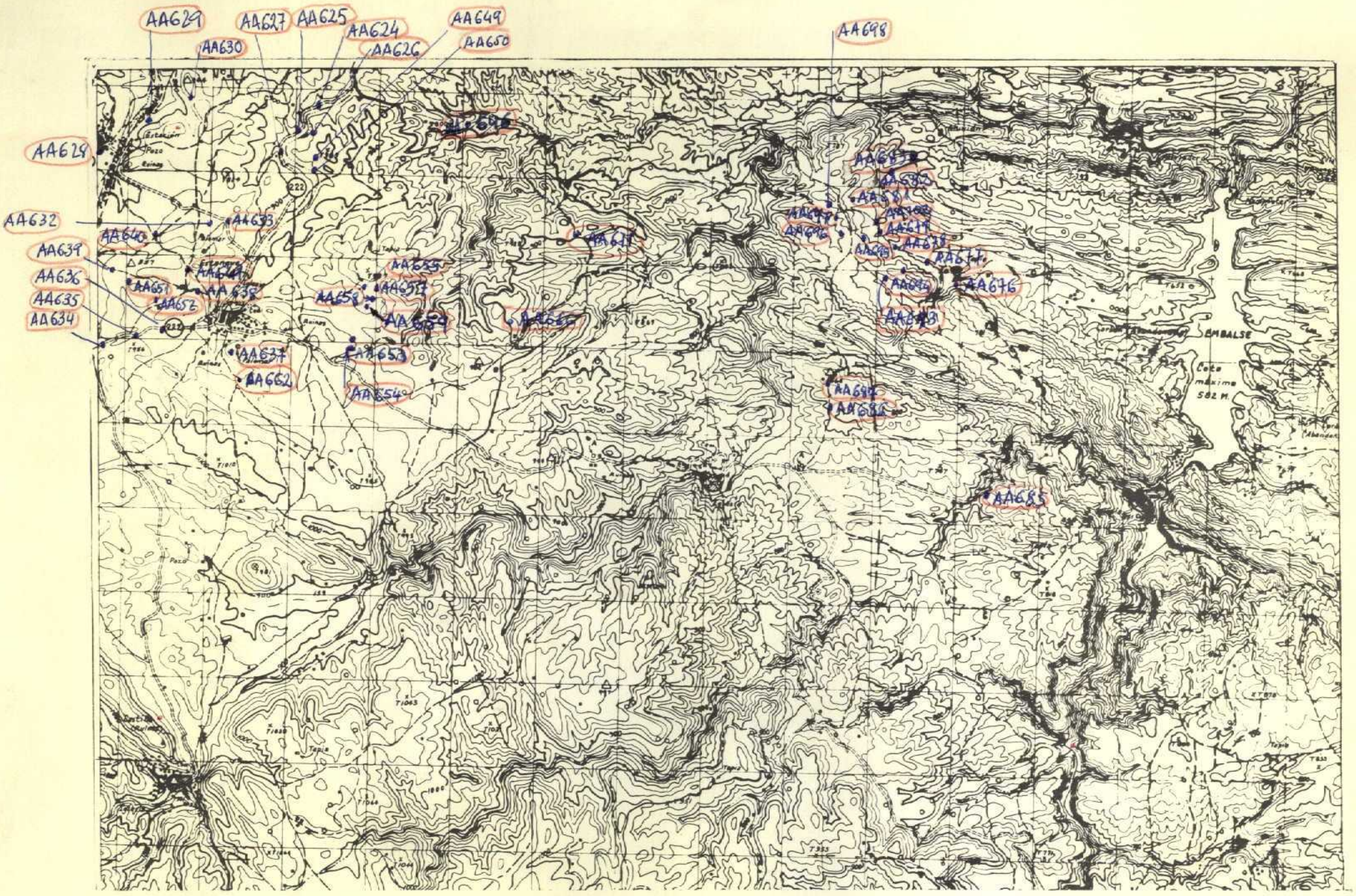

NUMERO DE LA HOJA 2819 CUADRANTE 1 2 3 2

48

279

DATOS A RELLENAR POR EL IGME								
Nº de la hoja 1:50.000				Cuadrante número	Nº del documento			
1	2	3	4	5	6	7	8	9
2	8	1	9	4	C	6	9	7

DATOS A RELLENAR POR EL CONSUL.			
CONSULT		ESPECIAL QUE REAL. LA ESTAC.	
10	11	12	13
A	D	A	A

DATOS A RELLENAR POR EL IGME									
Recibido						Ref. Control			Perforado	Verificado
71	72	73	74	75	76	77	78	79	80	
1	8	0	9	7	4					

DATOS A RELLENAR POR EL CONSULTOR

| CON NUMEROS | | | | | | | | |

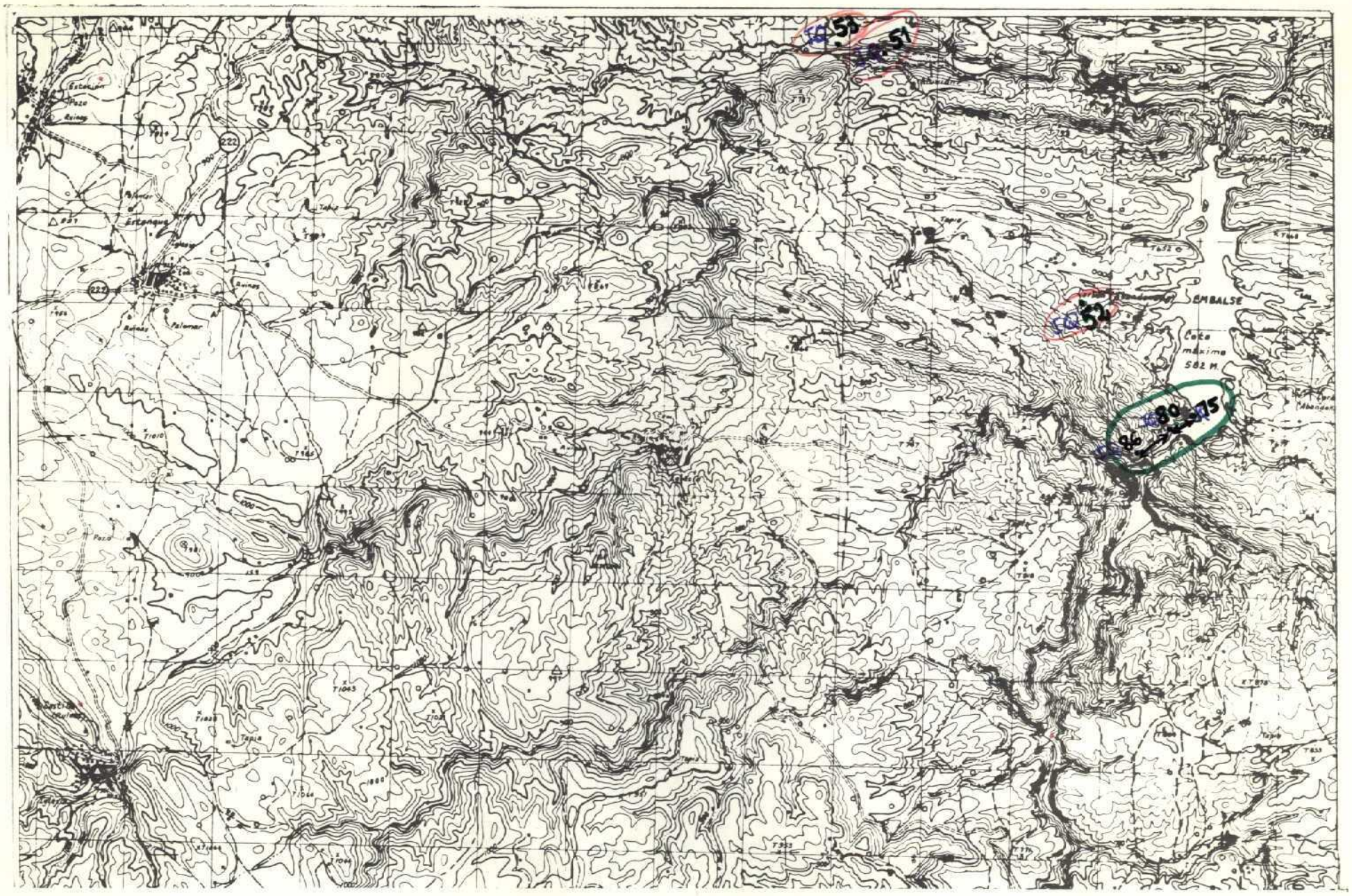

NUMERO DE LA HOJA 2819 CUADRANTE 1 2 3 2

15

284

DATOS A RELLENAR POR EL IGME			
Nº de la hoja 1:50.000	Cuadrante número	Nº del documento	
1 2 3 4	5	6 7 8 9	
2819	4	C695	

DATOS A RELLENAR POR EL CONSULTOR		
CONSULT	ESPECIAL QUE REALIZA LA ESTAC	
10 11	12	13
AD	I	Q

DATOS A RELLENAR POR EL IGME			
Recibido	Ref. Control	Perforado	Verificado
71 72 73 74 75 76	77 78 79 80		

DATOS A RELLENAR POR EL CONSULTOR

CON NUMEROS: NUMERO DE LA ESTACION (14 15 16 17)	Fecha DIA (18 19)	MES (20 21)	AÑO (22 23)	CON UNOS EN CASO AFIRMATIVO — MEDICION: Rumbo (24)	Buzamiento (25)	Croquis (26)	Fotografía (27)	MUESTRAS: Petrol. y M. (28)	Macrop. (29)	Micropal. (30)	Sedimen. (31)	Rayos X (32)	Espectro infrarrojo (33)	C 14 (34)	Análisis químico (35)	Análisis térmico diferencial (36)	Microsonda (37)	Otros análisis (38)	PUNTOS DE INTERES SINGULAR: Mineralógico (39)	Tectónico (40)	Paleont. (41)	Estratig. (42)	Litologia (43)	Paleogeo. (44)	Hidrogeo. (45)	Económico (46)	Formaciones Recientes (47)	TIPO DE TERR.: Plutónico (48)	Metamórfico (49)	Sedimen. (50)	Volcánico (51)	Indiferenciado (52)
53									1		1																						
51										1	1																						
52										1	1																						
75										1	1																						
76										1	1																						
78										1	1																						
79										1	1																						
80										1	1																						
81										1	1																						
82										1	1																						
83										1	1																						
84										1	1																						
85										1	1																						
86										1	1																						
77										1																							

DATOS A RELLENAR POR EL CONSULTOR

CON NUMEROS: NUMERO DE LA ESTACION (14 15 16 17)	Fecha DIA (18 19)	MES (20 21)	AÑO (22 23)	CON UNOS EN CASO AFIRMATIVO — MEDICION: Rumbo (24)	Buzamiento (25)	Croquis (26)	Fotografía (27)	MUESTRAS: Petrol. y M. (28)	Macrop. (29)	Micropal. (30)	Sedimen. (31)	Rayos X (32)	Espectro infrarrojo (33)	C 14 (34)	Análisis químico (35)	Análisis térmico diferencial (36)	Microsonda (37)	Otros análisis (38)	PUNTOS DE INTERES SINGULAR: Mineralógico (39)	Tectónico (40)	Paleont. (41)	Estratig. (42)	Litologia (43)	Paleogeo. (44)	Hidrogeo. (45)	Económico (46)	Formaciones Recientes (47)	TIPO DE TERR.: Plutónico (48)	Metamórfico (49)	Sedimen. (50)	Volcánico (51)	Indiferenciado (52)

EL CONSULTOR.— DEBERA MARCAR SOBRE EL MAPA: LAS ESTACIONES CON SU NUMERO DE REFERENCIA (EN AZUL) Y LOS CORTES REALIZADOS SOBRE EL TERRENO (EN ROJO).
PARA UN CONTROL CORRECTO DE LA MARCHA DEL TRABAJO DE CAMPO EL CONSULTOR DEBERA ENVIAR ENTRE LOS DIAS 1 al 7 y 15 al 22 DE CADA MES ESTAS HOJAS AL INSTITUTO GEOLOGICO Y MINERO DE ESPAÑA, DIVISION DE GEOLOGIA. C/ RIOS ROSAS, 23 — MADRID - 3.

EQUIPO DE RECEPCION DEL IGME

13-9-74

EL CONSULTOR

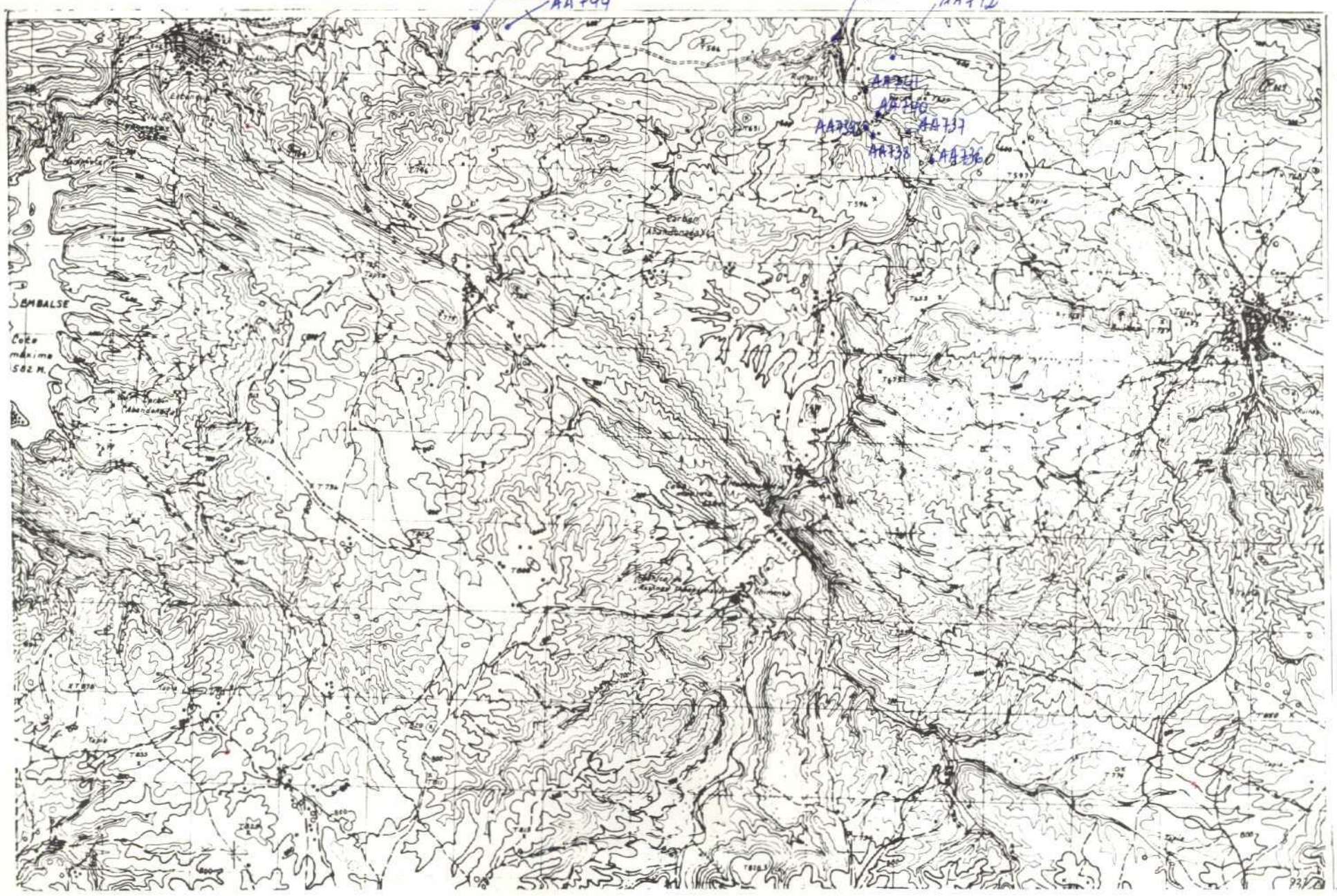

NUMERO DE LA HOJA 2819 CUADRANTE 4 1 / 3 2

311

DATOS A RELLENAR POR EL IGME			
Nº de la hoja 1:50.000	Cuadrante número	Nº del documento	
1 2 3 4	5	6 7 8 9	
2819	1	C534	

DATOS A RELLE. POR EL CONSUL.			
CONSULT		ESTACIÓN QUE REAL. LA ESTAC.	
10 11		12 13	
AD		AA	

DATOS A RELLENAR POR EL IGME			
Recibido	Ref. Control	Perforado	Verificado
71 72 73 74 75 76	77 78 79 80		
09 10 74			

DATOS A RELLENAR POR EL CONSULTOR

| CON NUMEROS | | | | CON UNOS EN CASO AFIRMATIVO | | | |

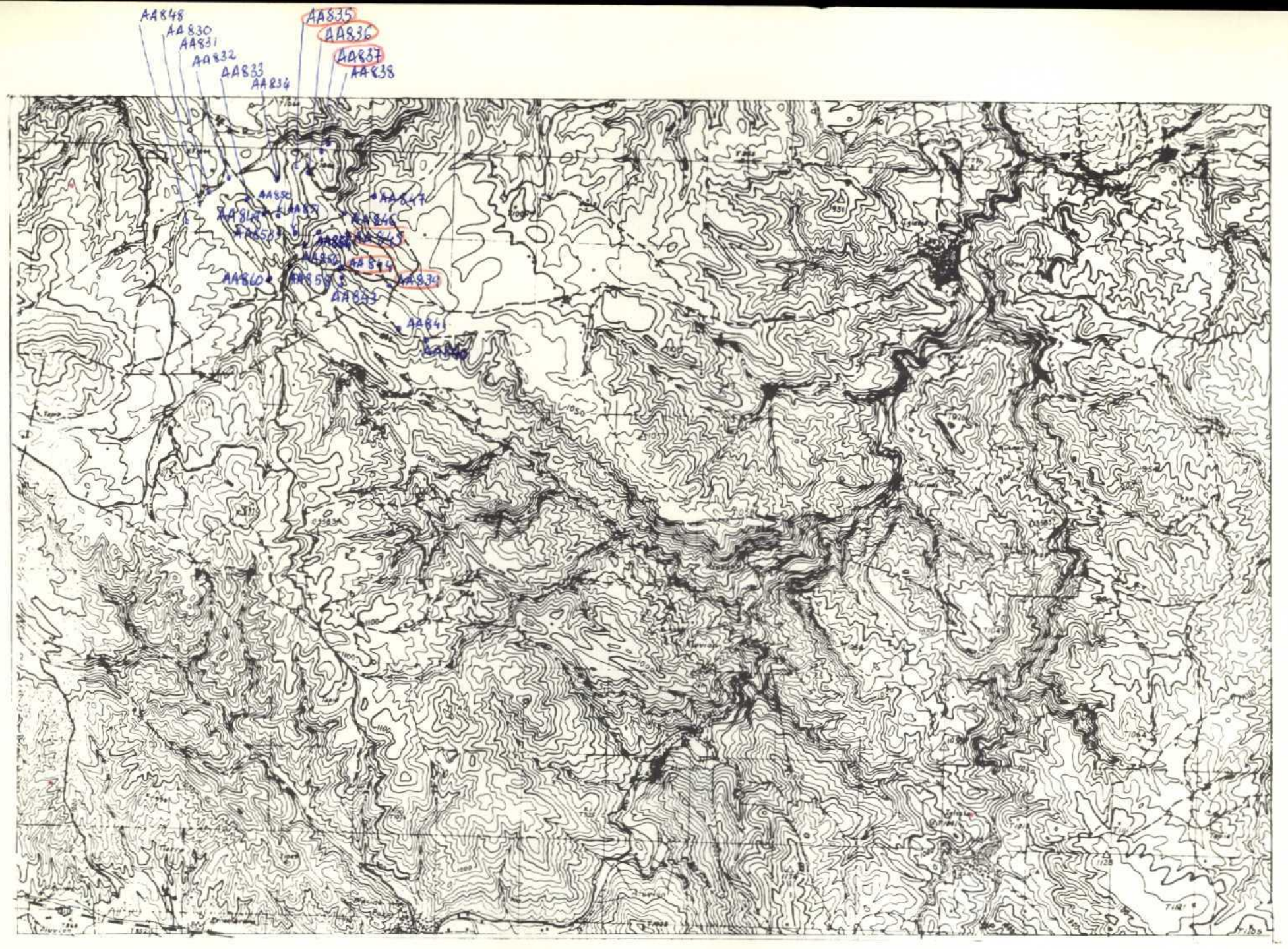

NUMERO DE LA HOJA 2819 CUADRANTE 4 1 / 3 2

6

DATOS A RELLENAR POR EL IGME			
Nº de la hoja 1:50.000	Cuadrante Número	Nº del documento	
1 2 3 4	5	6 7 8 9	
2819	3	C640	

DATOS A RELLENAR POR EL CONSULTOR			
CONSULTOR	ESPECIAL	QUE REALIZA	LA ESTAC.
10 11	12	13	
AD	A	A	

DATOS A RELLENAR POR EL IGME			
Recibido	Ref. Control	Perforado	Verificado
71 72 73 74 75 76	77 78 79 80		
091074			

312

DATOS A RELLENAR POR EL CONSULTOR

| CON NUMEROS | | | | | | | CON UNOS EN CASO AFIRMATIVO | | | | | | |

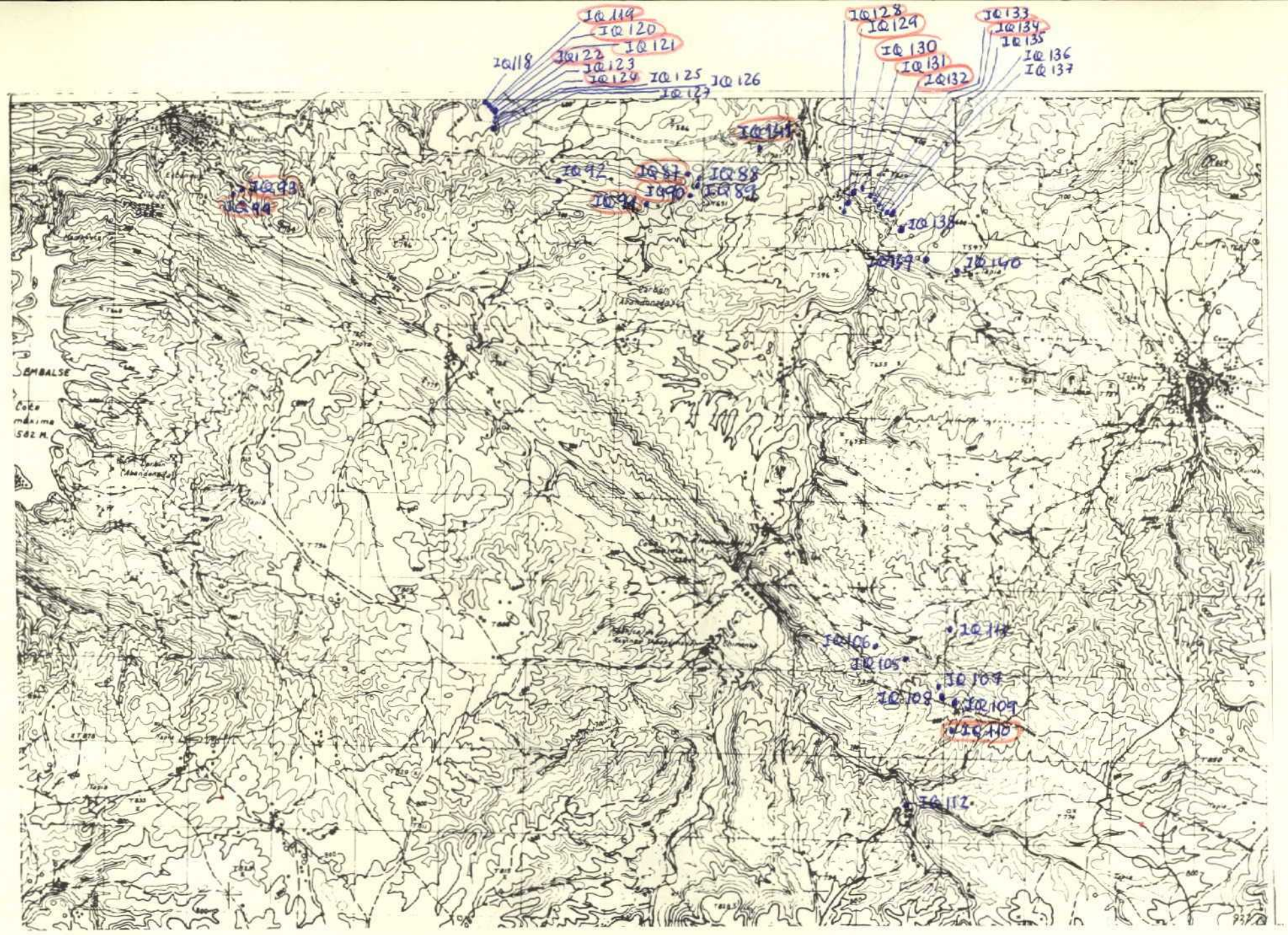

NUMERO DE LA HOJA 2819 CUADRANTE 4 1 / 3 2

19

DATOS A RELLENAR POR EL IGME								
Nº de la hoja 1:50.000				Cuadrante número	Nº del documento			
1	2	3	4	5	6	7	8	9
2	8	1	9	1	C	5	4	3

DATOS A RELLENAR POR EL CONSULTOR			
CONSULT	ESPECIAL	QUE REAL	LA ESTAC
10	11	12	13
A	D	I	Q

DATOS A RELLENAR POR EL IGME												
Recibido						Ref. Control				Perforado	Verificado
71	72	73	74	75	76	77	78	79	80		
0	9	1	0	7	4						

DATOS A RELLENAR POR EL CONSULTOR

| CON NUMEROS | | | | | | | | | CON UNOS EN CASO AFIRMATIVO | | | | | | | | | | | |

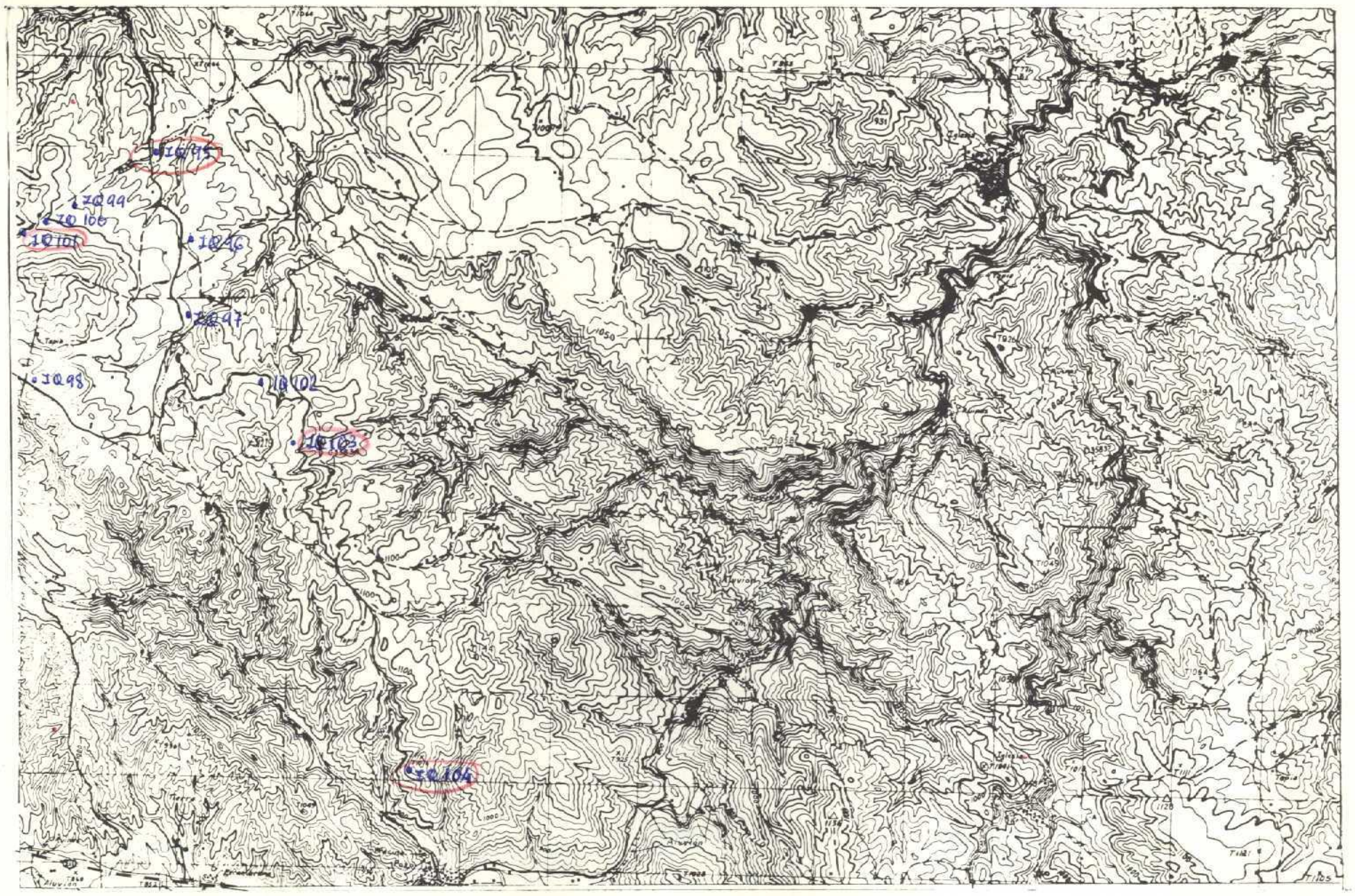

NUMERO DE LA HOJA 2819 CUADRANTE 4 | 1 / 2

4

314

DATOS A RELLENAR POR EL IGME								
Nº de la hoja 1:50.000				Cuadrante número	Nº del documento			
1	2	3	4	5	6	7	8	9
2	8	1	9	3	C	6	7	9

DATOS A RELLENAR POR EL CONSULTOR			
CONSULT	ESPECIAL	QUE NEA	LA ESTAC
10	11	12	13
A	D	I	G

DATOS A RELLENAR POR EL IGME											
Recibido						Ref. Control				Perforado	Verificado
71	72	73	74	75	76	77	78	79	80		
0	9	1	0	7	4						

DATOS A RELLENAR POR EL CONSULTOR

| CON NUMEROS | | | | | | | | | | |

NUMERO DE LA HOJA 2819 CUADRANTE

4	1
3	2

315

DATOS A RELLENAR POR EL IGME								
Nº de la hoja 1:50.000				Cuadrante numero	Nº del documento			
1	2	3	4	5	6	7	8	9
2	8	1	9	2	C	5	8	0

DATOS A RELLE POR EL CONSUL			
CONSULT		ESPECIAL QUE REAL LA ESTAC	
10	11	12	13
A	D	I	Q

DATOS A RELLENAR POR EL IGME															
Recibido						Ref. Control				Perforado				Verificado	
71	72	73	74	75	76	77	78	79	80						
0	9	1	0	7	4										

DATOS A RELLENAR POR EL CONSULTOR

| CON NUMEROS | | | | | | | | | | | | | | |

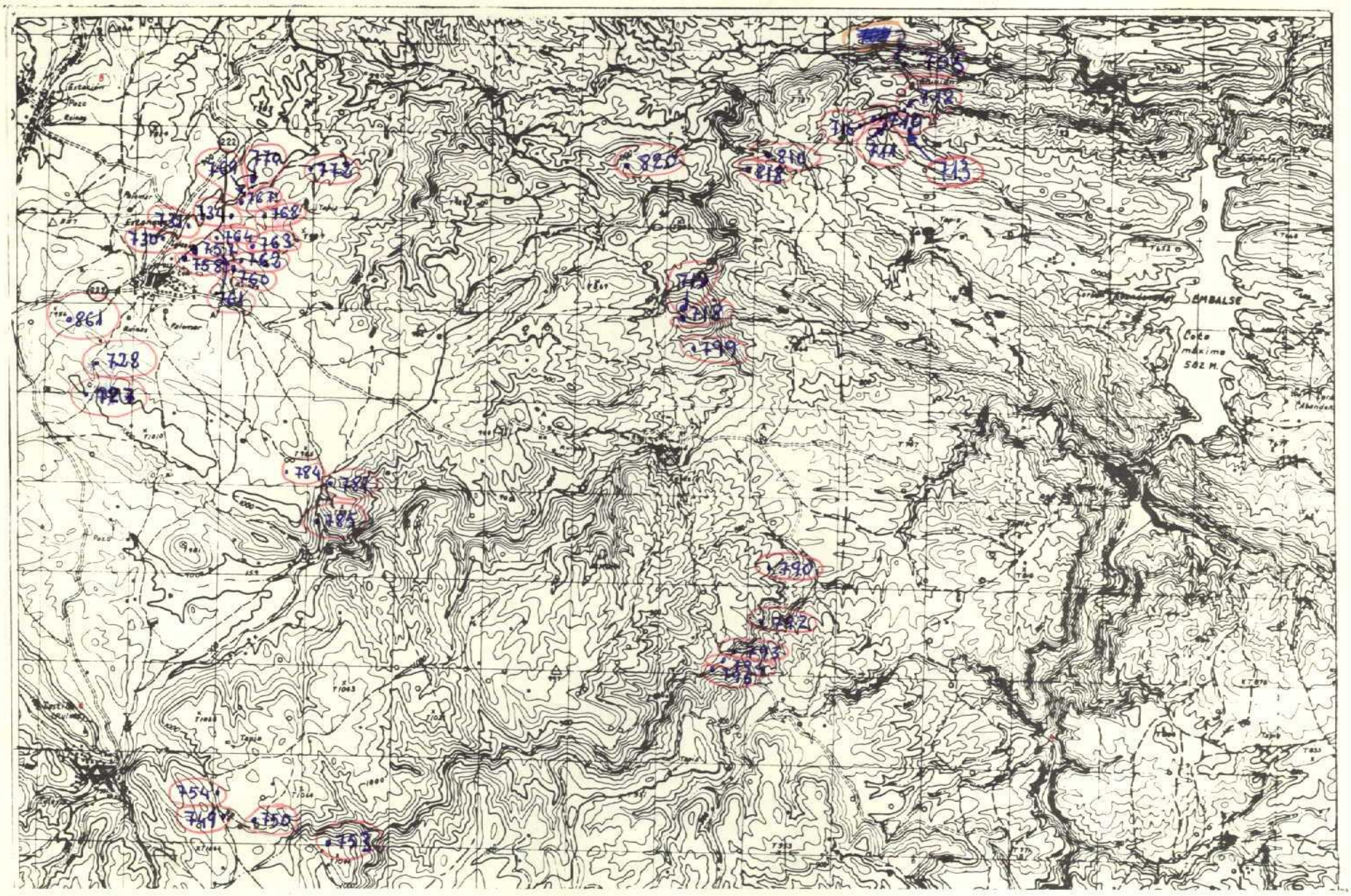

NUMERO DE LA HOJA 2819 CUADRANTE 4 (1 / 3 / 2)

42

DATOS A RELLENAR POR EL IGME								
Nº de la hoja 1:50.000				Cuadrante número	Nº del documento			
1	2	3	4	5	6	7	8	9
2	8	1	9	4	C	6	9	1

DATOS A RELLENAR POR EL CONSULTOR			
CONSULT.		ESPECIAL QUE REALIZA LA ESTAC.	
10	11	12	13
A	D	A	A

DATOS A RELLENAR POR EL IGME										
Recibido						Ref. Control				Perforado	Verificado
71	72	73	74	75	76	77	78	79	80		
1	1	1	0	7	4						

DATOS A RELLENAR POR EL CONSULTOR

CON NUMEROS — CON UNOS EN CASO AFIRMATIVO

NUMERO DE LA ESTACION (4 15 16 17)	Fecha DIA (18 19)	Fecha MES (20 21)	Fecha AÑO (22 23)	MEDICION Rumbo (24)	Buzamie. (25)	Croquis (26)	Fotogra. (27)	MUESTRAS Petrol y M. (28)	Macrop. (29)	Micropal. (30)	Sedimen. (31)	Rayos X (32)	Espectro ópticos (33)	C 14 (34)	Análisis químico (35)	Térmico diferenc. (36)	Microsco. (37)	Otros análisis (38)	PUNTOS DE INTERES SINGULAR Mineralo. (39)	Tectóni. (40)	Paleont. (41)	Estratig. (42)	Litologic. (43)	Paleogeo. (44)	Hidroge. (45)	Económ. (46)	Formaciones recientes (47)	TIPO DE TERR. Plutóni. (48)	Metamór. (49)	Sedimen. (50)	Volcanic. (51)	Indifer. (52)
705									1																							
710									1																							
711									1																							
712										1	1																					
716									1																							
718									1	(1)																						
719									1																							
727									1																							
728									1																							
730									1																							
731									1																							
734									1																							
749									1																							
750									1																							
753									1																							
754									1																							
757									1																							
758									1																							
760										1	1																					
761									1																							
762									1																							
763										1	1																					
764									1																							
767									1																							
768									1																							
769									1																							
770									1																							
772									1																							
781									1																							

EL CONSULTOR.— DEBERA MARCAR SOBRE EL MAPA LAS ESTACIONES CON SU NUMERO DE REFERENCIA (EN AZUL) Y LOS CORTES REALIZADOS SOBRE EL TERRENO (EN ROJO).
PARA UN CONTROL CORRECTO DE LA MARCHA DEL TRABAJO DE CAMPO EL CONSULTOR DEBERA ENVIAR ENTRE LOS DIAS 1 al 7 y 15 al 22 DE CADA MES ESTAS HOJAS AL INSTITUTO GEOLOGICO Y MINERO DE ESPAÑA. DIVISION DE GEOLOGIA. C/ RIOS ROSAS, 23 – MADRID - 3

325

DATOS A RELLENAR POR EL CONSULTOR

CON NUMEROS — CON UNOS EN CASO AFIRMATIVO

NUMERO DE LA ESTACION (14 15 16 17)	Fecha DIA (18 19)	Fecha MES (20 21)	Fecha AÑO (22 23)	MEDICION Rumbo (24)	Buzami. (25)	Croquis (26)	Fotogra. (27)	MUESTRAS Petrol y M. (28)	Macrop. (29)	Micropal. (30)	Sedimen. (31)	Rayos X (32)	Espectro ópticos (33)	C 14 (34)	Análisis químico (35)	Térmico diferenc. (36)	Microsco. (37)	Otros análisis (38)	PUNTOS DE INTERES SINGUL. Mineralo. (39)	Tectóni. (40)	Paleont. (41)	Estratig. (42)	Litologi. (43)	Paleog. (44)	Hidroge. (45)	Económ. (46)	Formaciones recientes (47)	TIPO DE TERR. Plutóni. (48)	Metamór. (49)	Sedima. (50)	Volcani. (51)	Indifer. (52)
784									1																							
785									1																							
790									1																							
792									1																							
793									1																							
794									1																							
795									1																							
799									1																							
810									1																							
818										1	1																					
820									1																							
861									1																							
713									1																							

EQUIPO DE RECEPCION DEL IGME — EL CONSULTOR

8-10-74

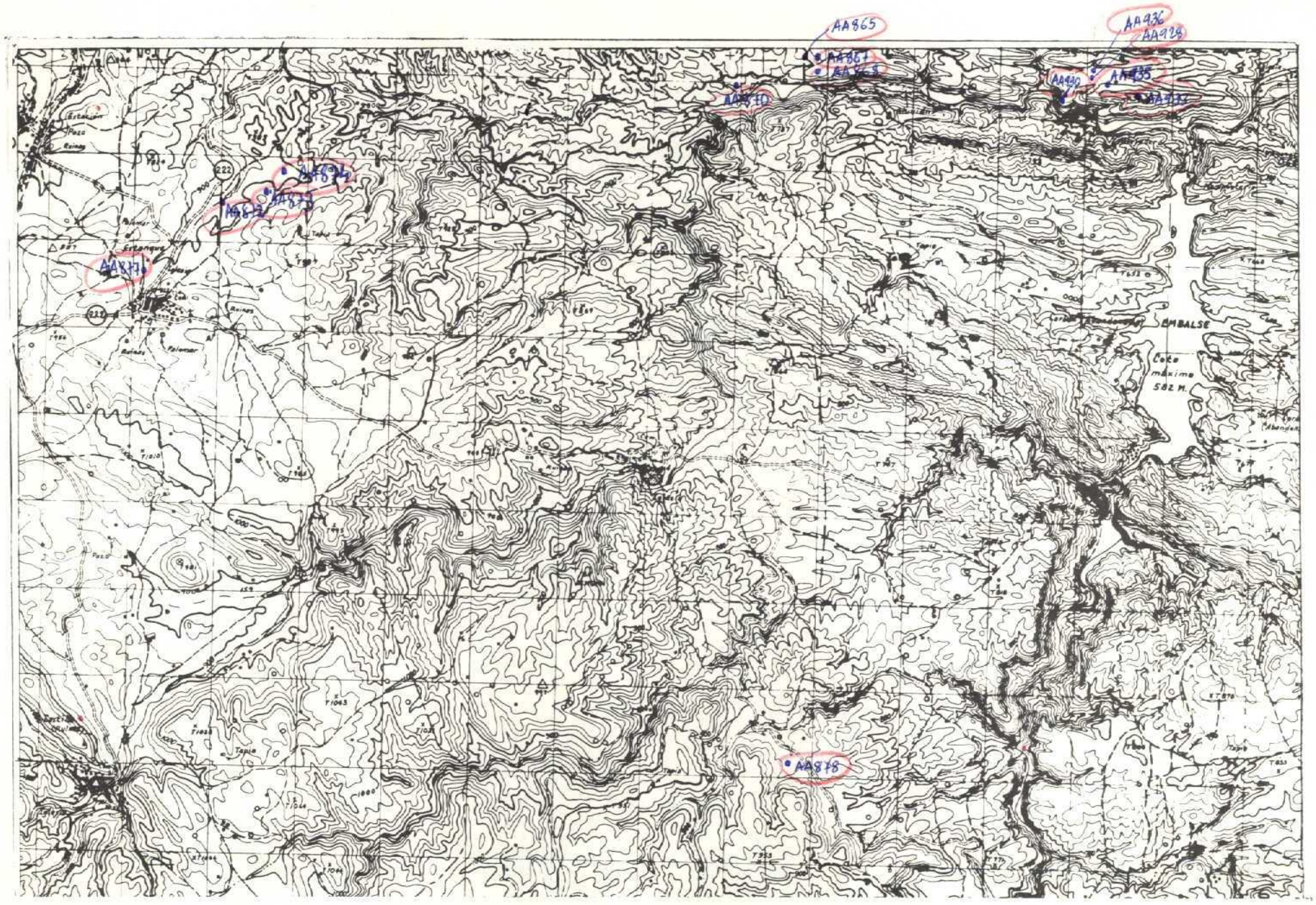

NUMERO DE LA HOJA 2819 CUADRANTE 1 / 2 / 3 / 4

14

326

DATOS A RELLENAR POR EL IGME									DATOS A RELLENAR POR EL CONSUL.			
Nº de la hoja 1:50.000				Cuadrante número	Nº del documento				CONSULT		ESPECIAL QUE REALIZA LA ESTAC.	
1	2	3	4	5	6	7	8	9	10	11	12	13
2	8	1	9	4	C	6	9	6	A	D	A	A

DATOS A RELLENAR POR EL IGME										
Recibido						Ref. Control				Perforado	Verificado
71	72	73	74	75	76	77	78	79	80		
1	7	1	0	7	4						

DATOS A RELLENAR POR EL CONSULTOR

CON NUMEROS: NUMERO DE LA ESTACION (14–17)	Fecha DIA (18–19)	Fecha MES (20–21)	Fecha AÑO (22–23)	CON UNOS EN CASO AFIRMATIVO: MEDICION: Rumbo (24)	Buzamiento (25)	Croquis (26)	Fotogra (27)	MUESTRAS: Petro I y M (28)	Macrop. (29)	Micropal. (30)	Sedimen. (31)	Rayos X (32)	Espectro infrarrojo (33)	C 14 (34)	Análisis químico (35)	Térmico diferenc. (36)	Microsco (37)	Otros análisis (38)	PUNTOS DE INTERES SINGULAR: Mineralo (39)	Tectóni. (40)	Paleont. (41)	Estratig. (42)	Litologia (43)	Paleogeo. (44)	Hidroge. (45)	Economi. (46)	Formaciones recientes (47)	TIPO DE TERR.: Plutóni. (48)	Metamór. (49)	Sedimen. (50)	Volcanic. (51)	Indifer. (52)
865									1																								
867									1																								
868									1																								
870									1																								
872									1																								
873									1																								
874									1																								
877									1																								
878									1																								
928									1																								
930									1																								
933									1																								
935									1																								
936									1																								

DATOS A RELLENAR POR EL CONSULTOR

CON NUMEROS: NUMERO DE LA ESTACION (14–17)	Fecha DIA (18–19)	Fecha MES (20–21)	Fecha AÑO (22–23)	CON UNOS EN CASO AFIRMATIVO: MEDICION: Rumbo (24)	Buzamiento (25)	Croquis (26)	Fotogra (27)	MUESTRAS: Petro I y M (28)	Macrop. (29)	Micropal. (30)	Sedimen. (31)	Rayos X (32)	Espectro infrarrojo (33)	C 14 (34)	Análisis químico (35)	Térmico diferenc. (36)	Microsco (37)	Otros análisis (38)	PUNTOS DE INTERES SINGULAR: Mineralo (39)	Tectóni. (40)	Paleont. (41)	Estratig. (42)	Litologia (43)	Paleogeo. (44)	Hidroge. (45)	Economi. (46)	Formaciones recientes (47)	TIPO DE TERR.: Plutóni. (48)	Metamór. (49)	Sedimen. (50)	Volcanic. (51)	Indifer. (52)

EL CONSULTOR.– DEBERA MARCAR SOBRE EL MAPA: LAS ESTACIONES CON SU NUMERO DE REFERENCIA (EN AZUL) Y LOS CORTES REALIZADOS SOBRE EL TERRENO (EN ROJO).

PARA UN CONTROL CORRECTO DE LA MARCHA DEL TRABAJO DE CAMPO EL CONSULTOR DEBERA ENVIAR ENTRE LOS DIAS 1 al 7 y 15 al 22 DE CADA MES ESTAS HOJAS AL INSTITUTO GEOLOGICO Y MINERO DE ESPAÑA. DIVISION DE GEOLOGIA. C/ RIOS ROSAS, 23 – MADRID - 3.

EQUIPO DE RECEPCION DEL IGME

16-10-74

J Barón

EL CONSULTOR

884

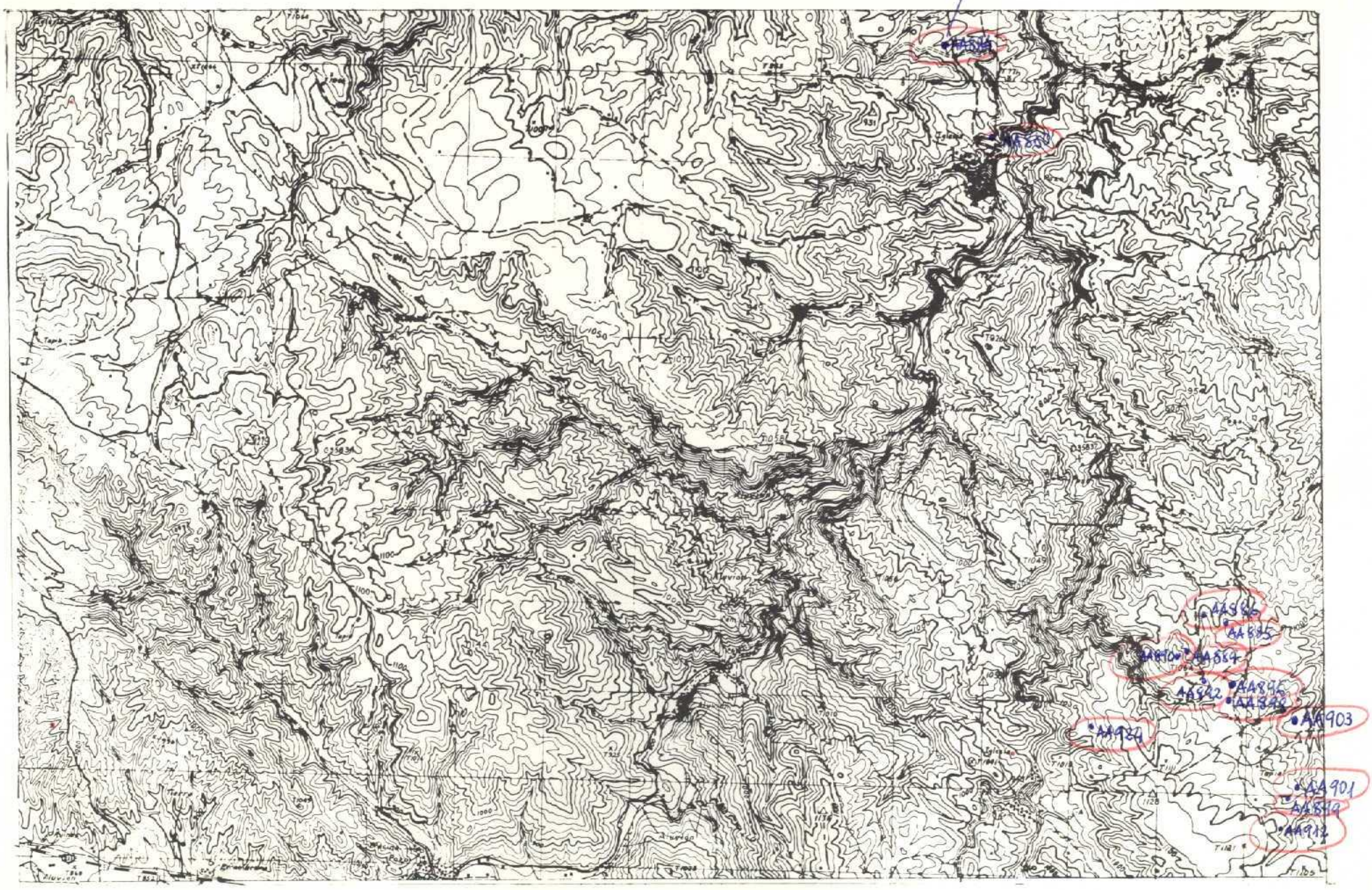

NUMERO DE LA HOJA 2819 CUADRANTE 4 1 2

14

327

DATOS A RELLENAR POR EL IGME								
Nº de la hoja 1:50.000				Cuadrante número	Nº del documento			
1	2	3	4	5	6	7	8	9
2	8	1	9	3	C	6	3	1

DATOS A RELLENAR POR EL CONSULT.		ESPECIAL QUE NEAL LA ESTAC.	
10	11	12	13
A	D	A	A

DATOS A RELLENAR POR EL IGME										
Recibido						Ref. Control				Perforado	Verificado
71	72	73	74	75	76	77	78	79	80		
1	7	1	0	7	4						

DATOS A RELLENAR POR EL CONSULTOR

CON NUMEROS: NUMERO DE LA ESTACION (14–17); Fecha: DIA (18–19), MES (20–21), AÑO (22–23)

CON UNOS EN CASO AFIRMATIVO: MEDICION: Rumbo (24), Buzamie. (25), Croquis (26), Fotogra. (27); MUESTRAS: Petro I. y M. (28), Macrop. (29), Micropal. (30), Sedimen. (31), Rayos X (32), Espectro masas (33), C 14 (34), Analisis químico (35), Térmico diferenc. (36), Microso. (37), Otros análisis (38); PUNTOS DE INTERES SINGULAR: Mineralo. (39), Tectoni. (40), Poleont. (41), Estratig. (42), Litologic. (43), Paleogeo. (44), Hidroge. (45), Economi. (46), Formaciones recientes (47); TIPO DE TERR.: Plutónic. (48), Metamór. (49), Sedimen. (50), Volcanic. (51), Indifer. (52)

NUMERO DE LA ESTACION	Fecha DIA	MES	AÑO	Rumbo	Buzamie.	Croquis	Fotogra.	Petro I. y M.	Macrop.	Micropal.	Sedimen.	Rayos X	Espectro masas	C 14	Analisis químico	Térmico diferenc.	Microso.	Otros análisis	Mineralo.	Tectoni.	Poleont.	Estratig.	Litologic.	Paleogeo.	Hidroge.	Economi.	Formaciones recientes	Plutónic.	Metamór.	Sedimen.	Volcanic.	Indifer.
880									1																							
884									1																							
885									1																							
886									1																							
889									1																							
890									1																							
892									1																							
896									1																							
898									1																							
899									1																							
901									1																							
903									1																							
912									1																							
924									1																							

DATOS A RELLENAR POR EL CONSULTOR

CON NUMEROS: NUMERO DE LA ESTACION (14–17); Fecha: DIA (18–19), MES (20–21), AÑO (22–23)

CON UNOS EN CASO AFIRMATIVO: MEDICION: Rumbo (24), Buzamie. (25), Croquis (26), Fotogra. (27); MUESTRAS: Petro I. y M. (28), Macrop. (29), Micropal. (30), Sedimen. (31), Rayos X (32), Espectro masas (33), C 14 (34), Analisis químico (35), Térmico diferenc. (36), Microso. (37), Otros análisis (38); PUNTOS DE INTERES SINGUL.: Mineralo. (39), Tectoni. (40), Poleont. (41), Estratig. (42), Litologic. (43), Paleog. (44), Hidroge. (45), Economi. (46), Formaciones recientes (47); TIPO DE TERR.: Plutónic. (48), Metamór. (49), Sedime. (50), Volcanic. (51), Indifer. (52)

EL CONSULTOR.– DEBERA MARCAR SOBRE EL MAPA: LAS ESTACIONES CON SU NUMERO DE REFERENCIA (EN AZUL) Y LOS CORTES REALIZADOS SOBRE EL TERRENO (EN ROJO).
PARA UN CONTROL CORRECTO DE LA MARCHA DEL TRABAJO DE CAMPO EL CONSULTOR DEBERA ENVIAR ENTRE LOS DIAS 1 al 7 y 15 al 22 DE CADA MES ESTAS HOJAS AL INSTITUTO GEOLOGICO Y MINERO DE ESPAÑA. DIVISION DE GEOLOGIA. C/ RIOS ROSAS, 23 – MADRID - 3.

EQUIPO DE RECEPCION DEL IGME

16-10-74

J Barr

EL CONSULTOR

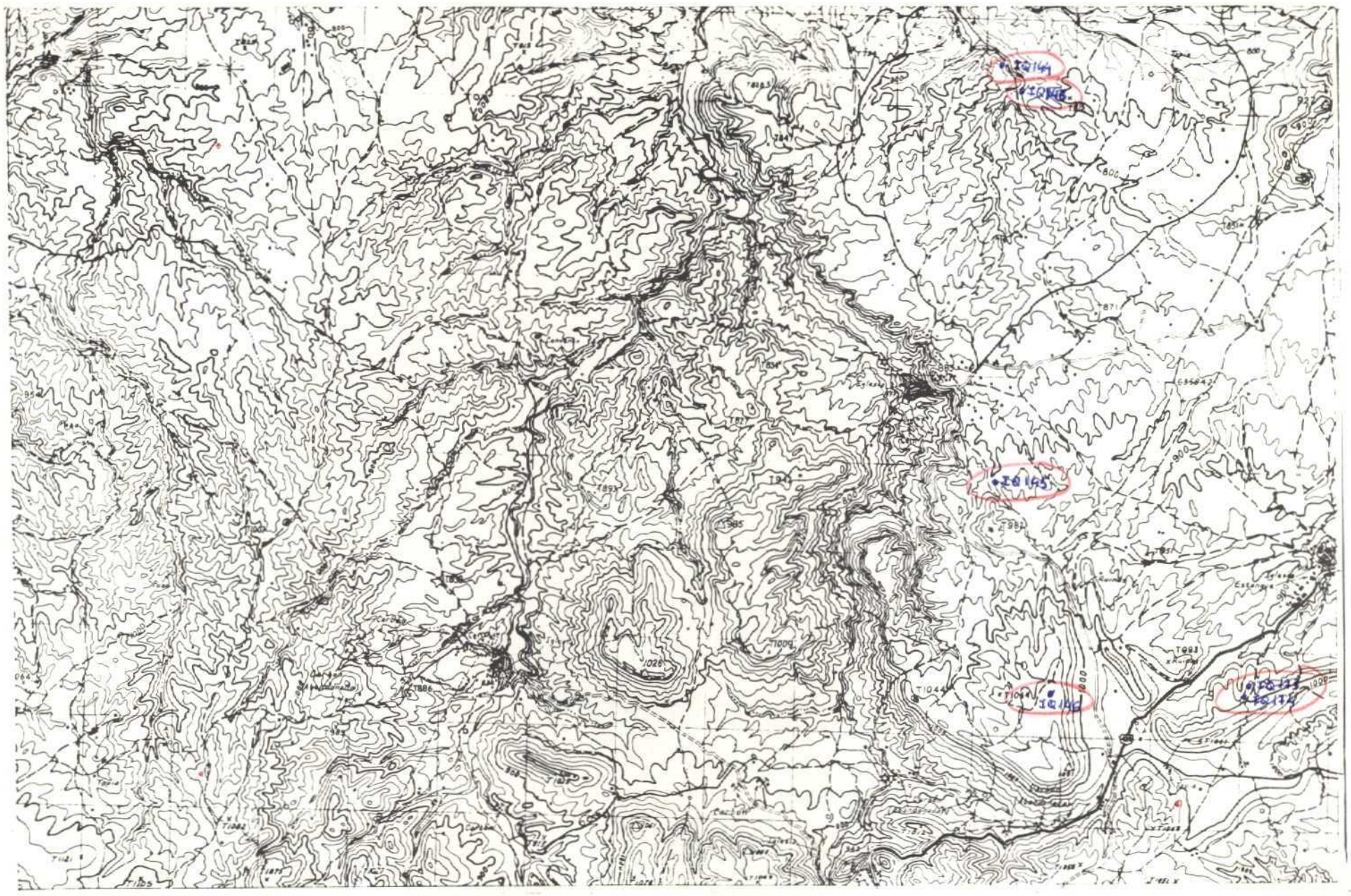

NUMERO DE LA HOJA 2819 CUADRANTE 4 1 3 1

6

328

DATOS A RELLENAR POR EL IGME								
Nº de la hoja 1:50.000				Cuadrante número	Nº del documento			
1	2	3	4	5	6	7	8	9
2	8	1	9	2	C	5	9	8

DATOS A RELLENAR POR EL CONSULT			
CONSULT		ESPECIAL QUE REAL LA ESTAC	
10	11	12	13
A	D	I	Q

DATOS A RELLENAR POR EL IGME										
Recibido						Ref. Control				Perforado	Verificado
71	72	73	74	75	76	77	78	79	80		
1	7	1	0	7	4						

DATOS A RELLENAR POR EL CONSULTOR

| CON NUMEROS | | | | | | | | | |

NUMERO DE LA HOJA 2819 CUADRANTE

4	1
3	2

1

329

DATOS A RELLENAR POR EL IGME								
Nº de la hoja 1:50.000				Cuadrante número	Nº del documento			
1	2	3	4	5	6	7	8	9
2	8	1	9	1	C	5	3	6

DATOS A RELLENAR POR EL CONSULTOR			
CONSULT	ESTECAL	QUE REAL	LA ESTAC
10	11	12	13
A	D	I	Q

DATOS A RELLENAR POR EL IGME										
Recibido						Ref. Control				Perforado	Verificado
71	72	73	74	75	76	77	78	79	80		
1	7	1	0	7	4						

DATOS A RELLENAR POR EL CONSULTOR

| CON NUMEROS | | | | | | | CON UNOS EN CASO AFIRMATIVO | | | | | | | | | |

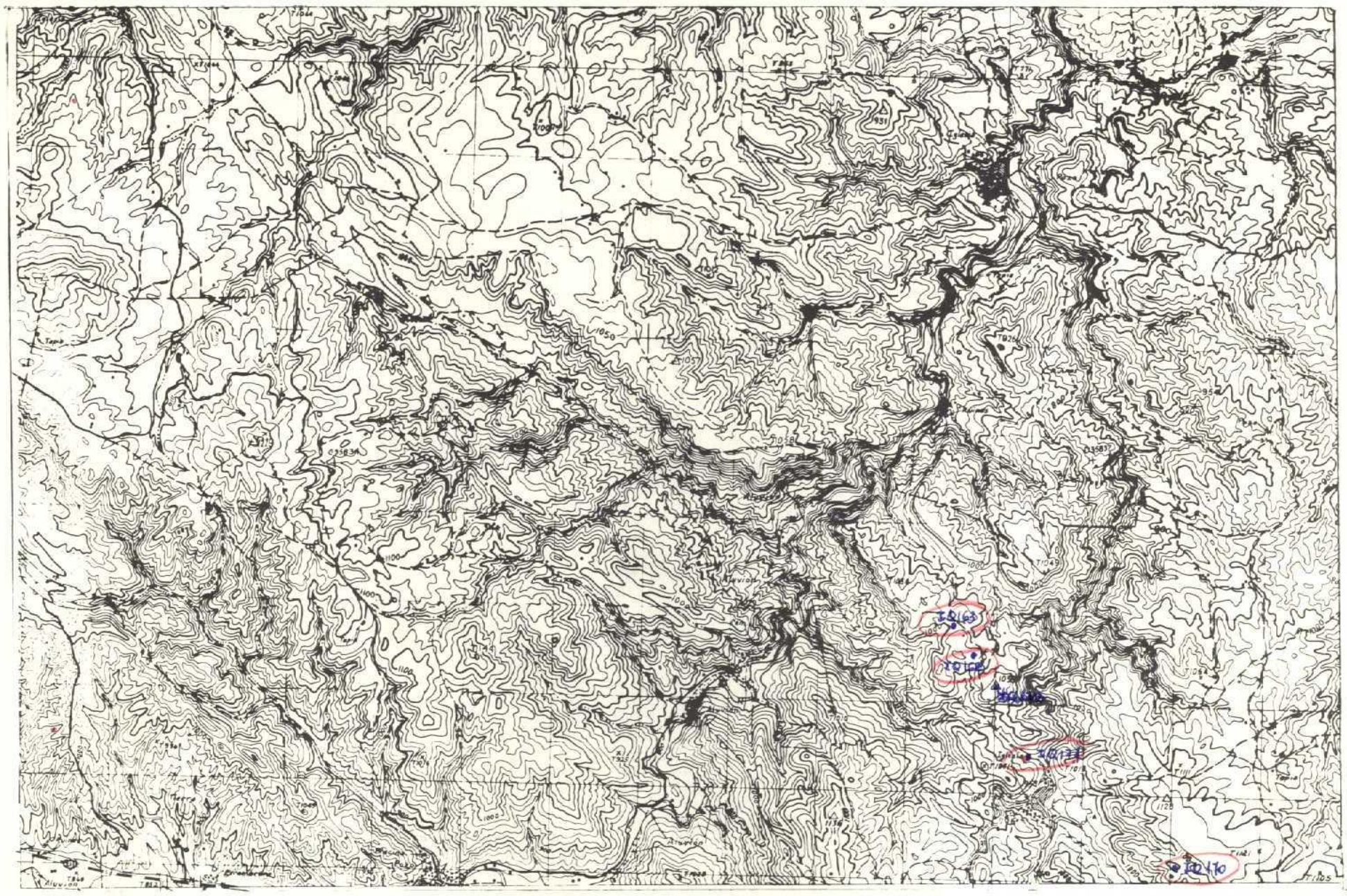

NUMERO DE LA HOJA 2819 CUADRANTE

4	1
~~1~~	2

330

4

DATOS A RELLENAR POR EL IGME								
Nº de la hoja 1:50.000				Cuadrante número	Nº del documento			
1	2	3	4	5	6	7	8	9
2	8	1	9	3	C	6	3	5

DATOS A RELLENAR POR EL CONSUL			
CONSULT		ESPECIAL	QUE NEAL LA ESTAC
10	11	12	13
A	D	I	Q

DATOS A RELLENAR POR EL IGME										
Recibido						Ref. Control				Perforado	Verificado
71	72	73	74	75	76	77	78	79	80		
1	7	1	0	7	4						

DATOS A RELLENAR POR EL CONSULTOR

| CON NUMEROS | | | | | | | | CON UNOS EN CASO AFIRMATIVO | | | | | | | | | |

9

365

DATOS A RELLENAR POR EL IGME		
Nº de la hoja 1:50.000	Cuadrante número	Nº del documento
2819	2	C582

DATOS A RELLE. POR EL CONSUL.	
CONSULT.	ESPECIAL QUE REAL. LA ESTAC.
AD	IQ

DATOS A RELLENAR POR EL IGME			
Recibido	Ref. Control	Perforado	Verificado
07 11 74			

DATOS A RELLENAR POR EL CONSULTOR

| CON NUMEROS | | | | CON UNOS EN CASO AFIRMATIVO | | | |

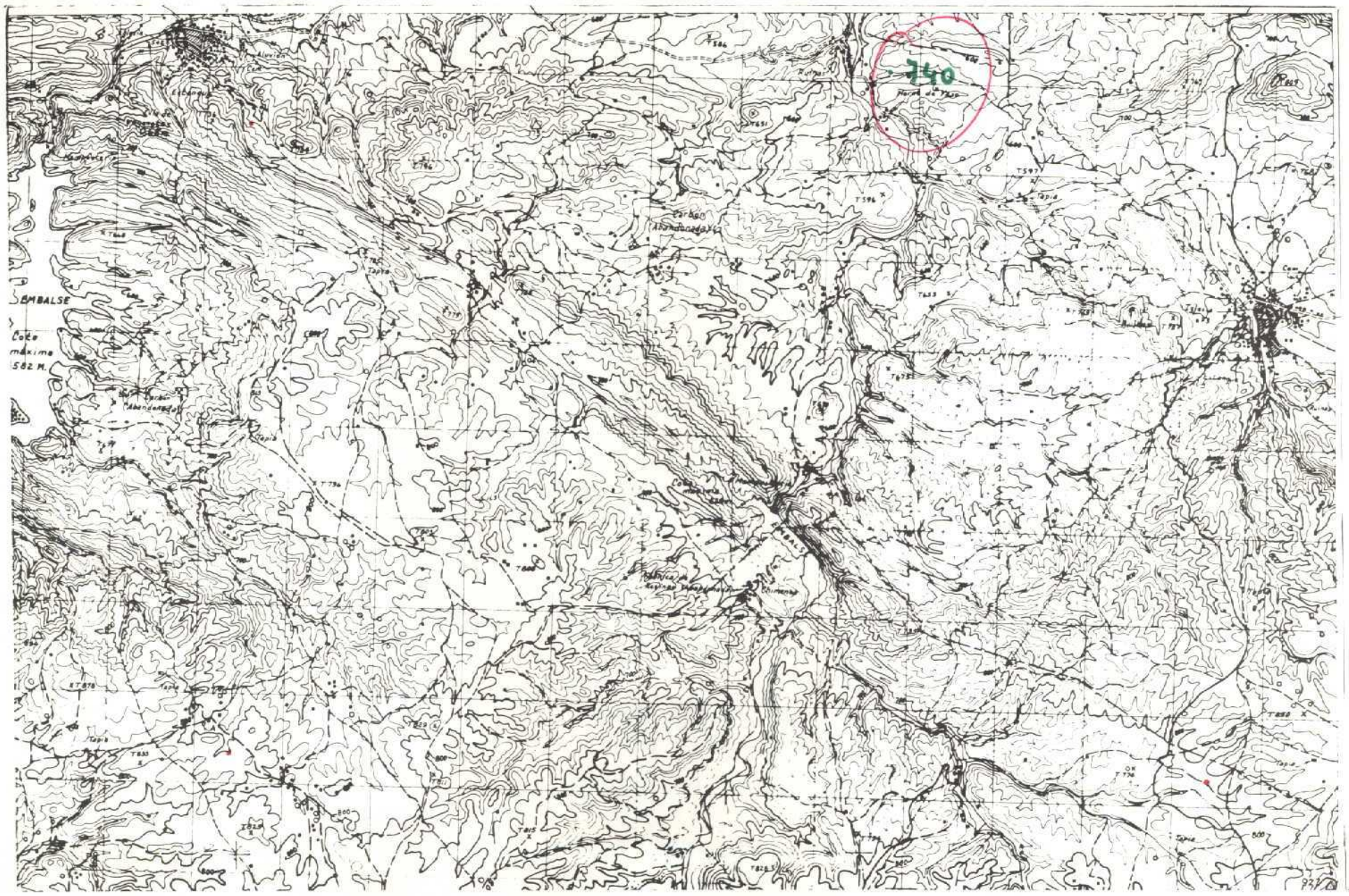

NUMERO DE LA HOJA 2819 CUADRANTE

4	1
3	2

381

DATOS A RELLENAR POR EL IGME								
Nº de la hoja 1:50.000				Cuadrante número	Nº del documento			
1	2	3	4	5	6	7	8	9
2	8	1	9	1	C	5	3	8

DATOS A RELLENAR POR EL CONSUL			
CONSULT		ESPECIAL QUE REAL LA ESTAC	
10	11	12	13
A	D	A	D

DATOS A RELLENAR POR EL IGME										
Recibido						Ref. Control				Perforado	Verificado
71	72	73	74	75	76	77	78	79	80		
1	9	1	1	7	4						

DATOS A RELLENAR POR EL CONSULTOR

| CON NUMEROS | | | | | | | CON UNOS EN CASO AFIRMATIVO | | | | | | | | | |

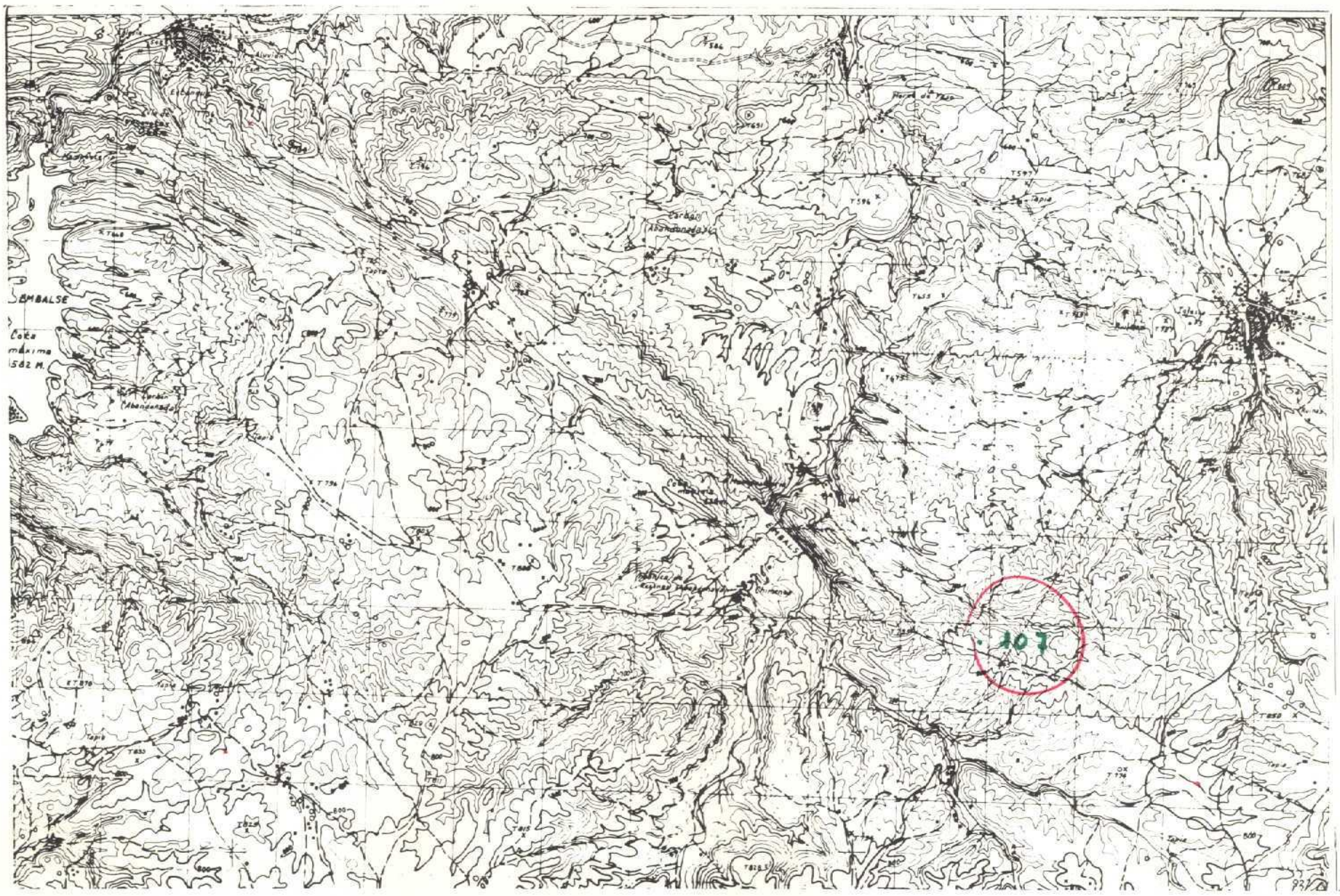

NUMERO DE LA HOJA 2819 CUADRANTE

4	1
3	2

382

DATOS A RELLENAR POR EL IGME								
Nº de la hoja 1:50.000				Cuadrante número	Nº del documento			
1	2	3	4	5	6	7	8	9
2	8	1	9	1	C	5	3	9

DATOS A RELLENAR POR EL CONSULTOR			
CONSULT.		ESPECIAL QUE REAL. LA ESTAC.	
10	11	12	13
A	D	I	G

DATOS A RELLENAR POR EL IGME									
Recibido						Ref. Control				Perforado	Verificado
71	72	73	74	75	76	77	78	79	80		
1	9	1	1	7	4						

DATOS A RELLENAR POR EL CONSULTOR

| CON NUMEROS | | | | | | | | |

NUMERO DE LA HOJA 2819 CUADRANTE

4	1
7	2

383

DATOS A RELLENAR POR EL IGME			
Nº de la hoja 1:50.000	Cuadrante número	Nº del documento	
1 2 3 4	5	6 7 8 9	
2 8 1 9	3	C 6 3 4	

DATOS A RELLENAR POR EL CONSULT.	
CONSULT	ESPECIAL QUE REALIZA LA ESTAC.
10 11	12 13
A D	I Q

DATOS A RELLENAR POR EL IGME			
Recibido	Ref. Control	Perforado	Verificado
71 72 73 74 75 76	77 78 79 80		
1 9 1 1 7 4			

DATOS A RELLENAR POR EL CONSULTOR

| CON NUMEROS | | |

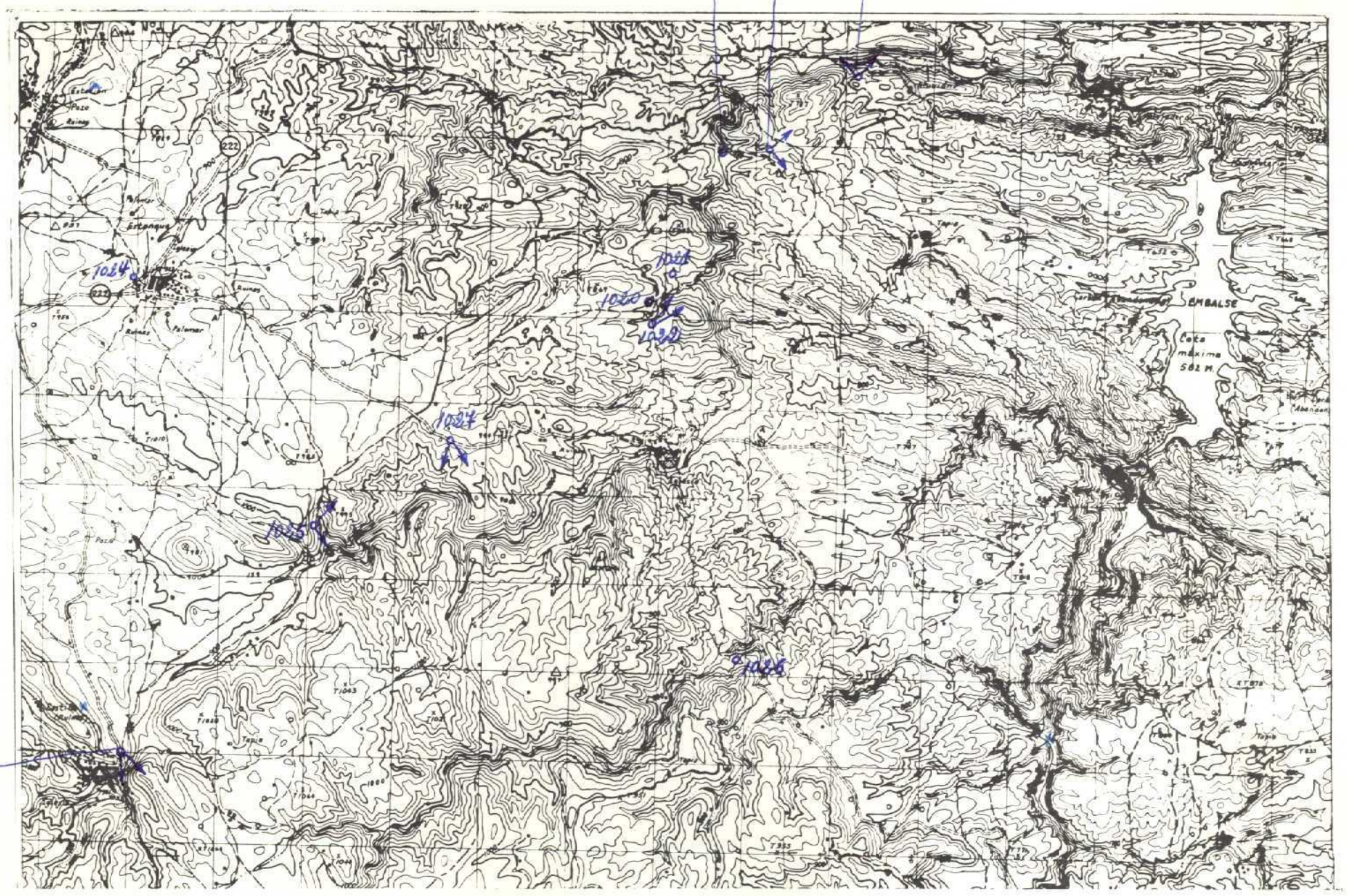

NUMERO DE LA HOJA 2819 CUADRANTE

~~4~~	1
3	2

459

DATOS A RELLENAR POR EL IGME								
Nº de la hoja 1:50.000				Cuadrante numero	Nº del documento			
1	2	3	4	5	6	7	8	9
2	8	1	9	4	C	7	0	0

DATOS A RELLENAR POR EL CONSUL			
CONSULT		ESPECIAL QUE REAL LA ESTAC	
10	11	12	13
4	5	4	2

DATOS A RELLENAR POR EL IGME													
Recibido						Ref. Control				Perforado	Verificado
71	72	73	74	75	76	77	78	79	80		
										74	

DATOS A RELLENAR POR EL CONSULTOR

| CON NUMEROS | | | | | | | | | | | | |

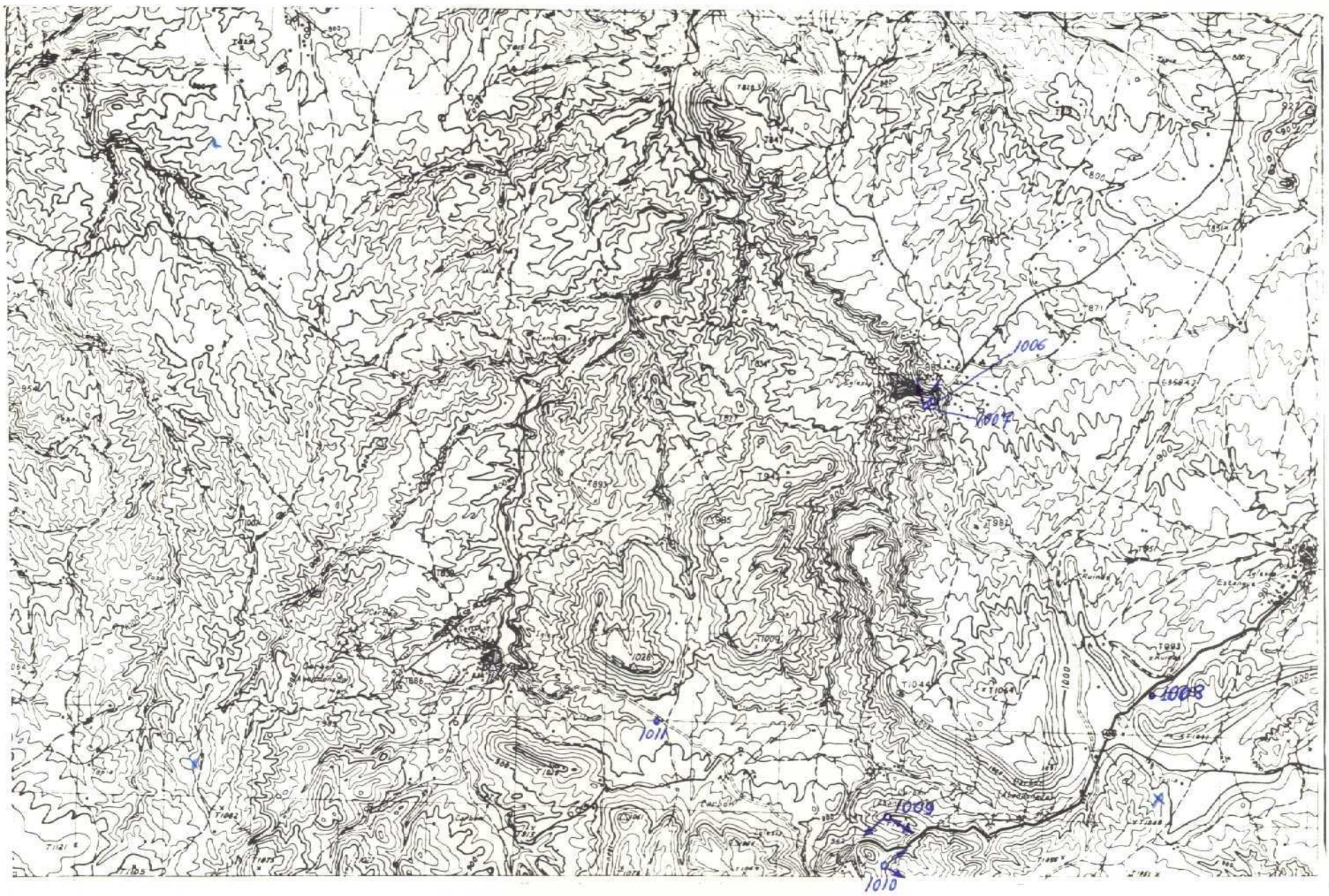

NUMERO DE LA HOJA 2819 CUADRANTE

4	1
3	2

460

DATOS A RELLENAR POR EL IGME			
Nº de la hoja 1:50.000	Cuadrante número	Nº del documento	
1 2 3 4	5	6 7 8 9	
2819	2	C5797	

DATOS A RELLENAR POR EL CONSULT.		ESPECIAL QUE REALIZA ESTAC.	
10	11	12	13
A	D	A	A

DATOS A RELLENAR POR EL IGME			
Recibido	Ref. Control	Perforado	Verificado
71 72 73 74 75 76	77 78 79 80		

DATOS A RELLENAR POR EL CONSULTOR

CON NUMEROS: NUMERO DE LA ESTACION; Fecha (DIA, MES, AÑO)

CON UNOS EN CASO AFIRMATIVO: MEDICION (Rumbo, Buzamie., Croquis, Fotogra.); MUESTRAS (Petro Lab., Macrop., Micropal., Sedimen., Rayos X, Espectro Ingles, C 14, Analisis quimico, Termico diferenc., Microsen., Otros analisis); PUNTOS DE INTERES SINGULAR (Minerolo, Tectóni., Paleont., Estratig., Litologi., Paleogeo., Hidroge., Ecomorf., Formaciones recientes); TIPO DE TERR. (Plutoni., Metamór., Sedimen., Volcanic., Indifer.)

NUMERO DE LA ESTACION (14 15 16 17)	Fecha DIA (18 19)	MES (20 21)	AÑO (22 23)	Rumbo (24)	Buzamie. (25)	Croquis (26)	Fotogra. (27)	Petro Lab. (28)	Macrop. (29)	Micropal. (30)	Sedimen. (31)	Rayos X (32)	Espectro Ingles (33)	C 14 (34)	Analisis quimico (35)	Termico diferenc. (36)	Microsen. (37)	Otros analisis (38)	Minerolo (39)	Tectóni. (40)	Paleont. (41)	Estratig. (42)	Litologi. (43)	Paleogeo. (44)	Hidroge. (45)	Ecomorf. (46)	Formaciones recientes (47)	Plutoni. (48)	Metamór. (49)	Sedimen. (50)	Volcanic. (51)	Indifer. (52)
1006							1																									
1007							1																									
1008							1																									
1009							1																									
1010							1																									
1011							1																									

EL CONSULTOR.— DEBERA MARCAR SOBRE EL MAPA: LAS ESTACIONES CON SU NUMERO DE REFERENCIA (EN AZUL) Y LOS CORTES REALIZADOS SOBRE EL TERRENO (EN ROJO).

PARA UN CONTROL CORRECTO DE LA MARCHA DEL TRABAJO DE CAMPO EL CONSULTOR DEBERA ENVIAR ENTRE LOS DIAS 1 al 7 y 15 al 22 DE CADA MES ESTAS HOJAS AL INSTITUTO GEOLOGICO Y MINERO DE ESPAÑA. DIVISION DE GEOLOGIA. C/ RIOS ROSAS, 23 – MADRID 3.

EQUIPO DE RECEPCION DEL IGME

23-X-77

EL CONSULTOR

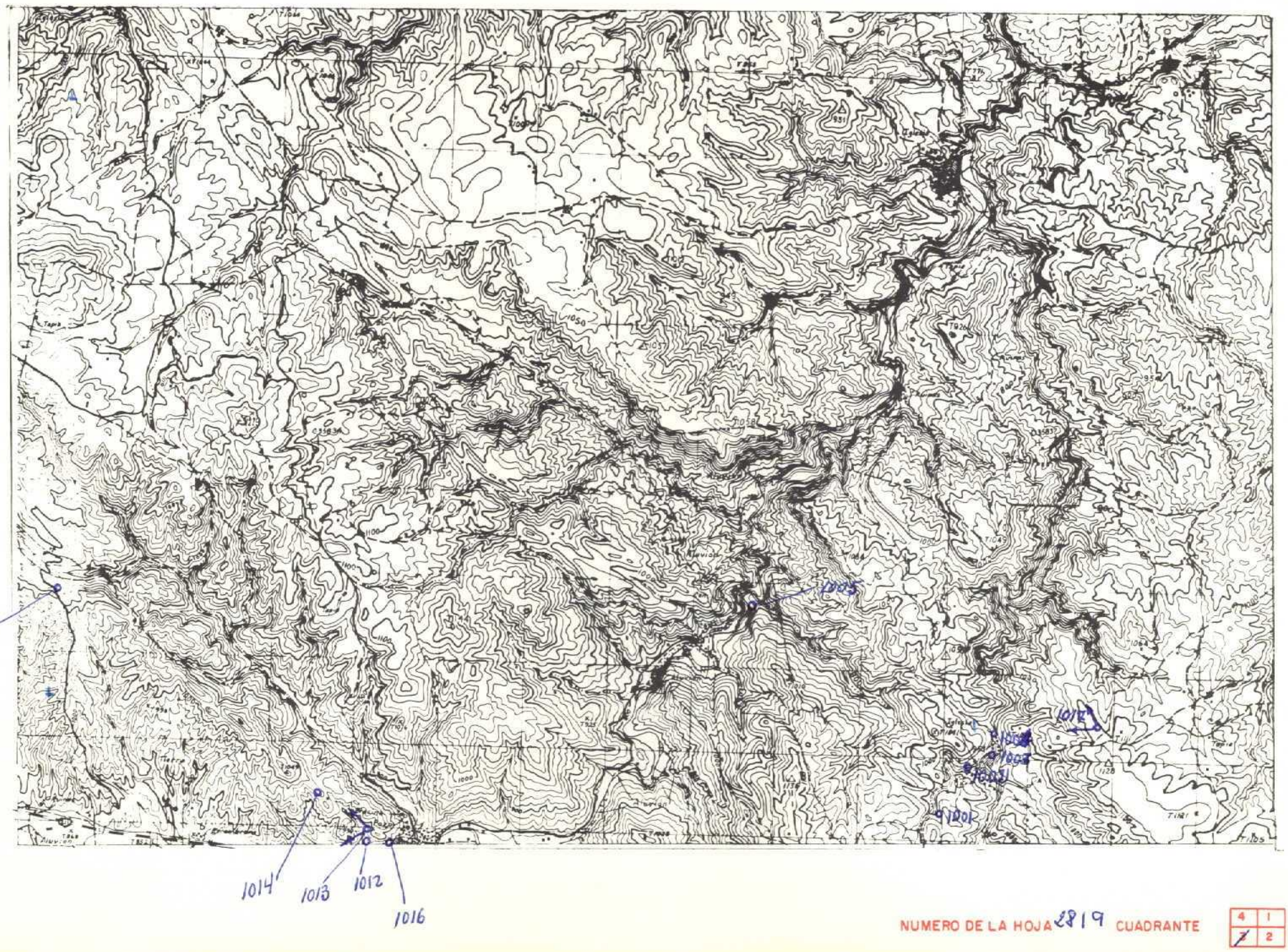

NUMERO DE LA HOJA 2819 CUADRANTE 4 | 1 / 2

11

461

DATOS A RELLENAR POR EL IGME			
Nº de la hoja 1:50.000	Cuadrante número	Nº del documento	
1 2 3 4	5	6 7 8 9	
2 8 1 9	3	C 6 4 4	

DATOS A RELLENAR POR EL CONSULT.		
CONSULT	ESPECIAL QUE REALIZA LA ESTAC.	
10 11	12	13
A 1	A	A

DATOS A RELLENAR POR EL IGME			
Recibido	Ref. Control	Perforado	Verificado
71 72 73 74 75 76	77 78 79 80		

DATOS A RELLENAR POR EL CONSULTOR

| CON NUMEROS | | |