SECCION-01-

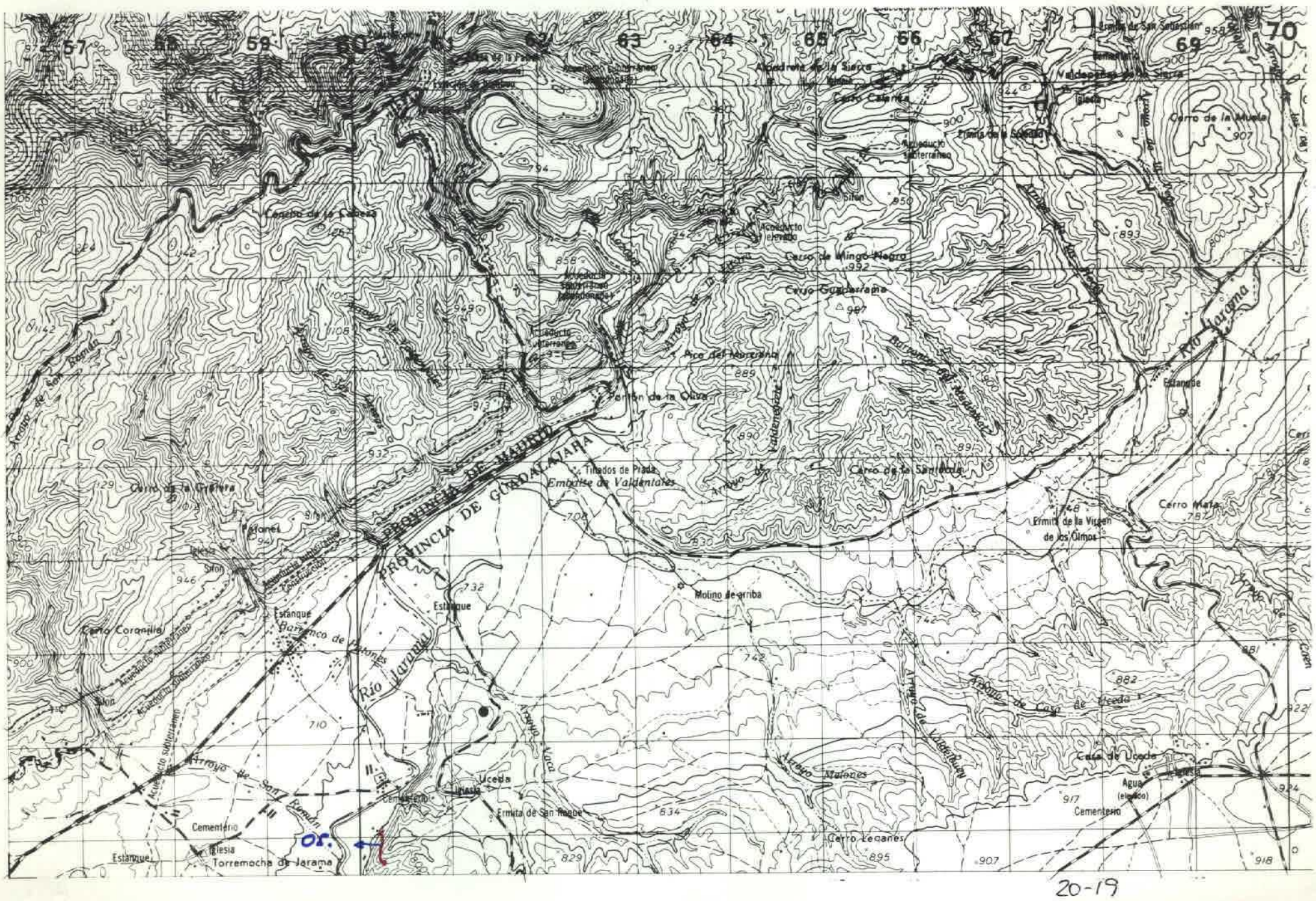

NUMERO DE LA HOJA 485 CUADRANTE 4 1 / 2

P/82

1

DATOS A RELLENAR POR EL IGME		
Nº de la hoja 1:50.000	Cuadrante numero	Nº del documento
20193		

DATOS A RELLENAR POR EL CONSULTOR			
CONSULTOR		ESPECIAL QUE REALIZA LA ESTACION	
G	S	A	

DATOS A RELLENAR POR EL IGME			
Recibido	Ref. Control	Perforado	Verificado

DATOS A RELLENAR POR EL CONSULTOR

NUMERO DE LA ESTACION	Fotografía	MUESTRAS: Petro l y M	Macrop.	Micropal.	Sedimen.	Rayos X	Espectro. ópticos	C 14	Análisis químico	Termico diferen.	Microso.	Otros análisis
01 05 X 1						1						

NUMERO DE LA ESTACION	Fotografía	MUESTRAS: Petro l y M	Macrop.	Micropal.	Sedimen.	Rayos X	Espectro. ópticos	C 14	Análisis químico	Termico diferen.	Microso.	Otros análisis

NUMERO DE LA ESTACION	Fotografía	MUESTRAS: Petro l y M	Macrop.	Micropal.	Sedimen.	Rayos X	Espectro. ópticos	C 14	Análisis químico	Termico diferen.	Microso.	Otros análisis

NUMERO DE LA ESTACION	Fotografía	MUESTRAS: Petro l y M	Macrop.	Micropal.	Sedimen.	Rayos X	Espectro. ópticos	C 14	Análisis químico	Termico diferen.	Microso.	Otros análisis

EL CONSULTOR — DEBERA MARCAR SOBRE EL MAPA: LAS ESTACIONES CON SU NUMERO DE REFERENCIA (EN AZUL) Y LOS CORTES REALIZADOS SOBRE EL TERRENO (EN ROJO).

PARA UN CONTROL CORRECTO DE LA MARCHA DEL TRABAJO DE CAMPO EL CONSULTOR DEBERA ENVIAR ENTRE LOS DIAS 1 al 7 y 15 al 22 DE CADA MES ESTAS HOJAS AL INSTITUTO GEOLOGICO Y MINERO DE ESPAÑA, DIVISION DE GEOLOGIA. C/ RIOS ROSAS, 23 - MADRID - 3.

Recibido I.G.M.E. el 15-4-82 — El Supervisor

Enviado el 1/4/82 — El Consultor

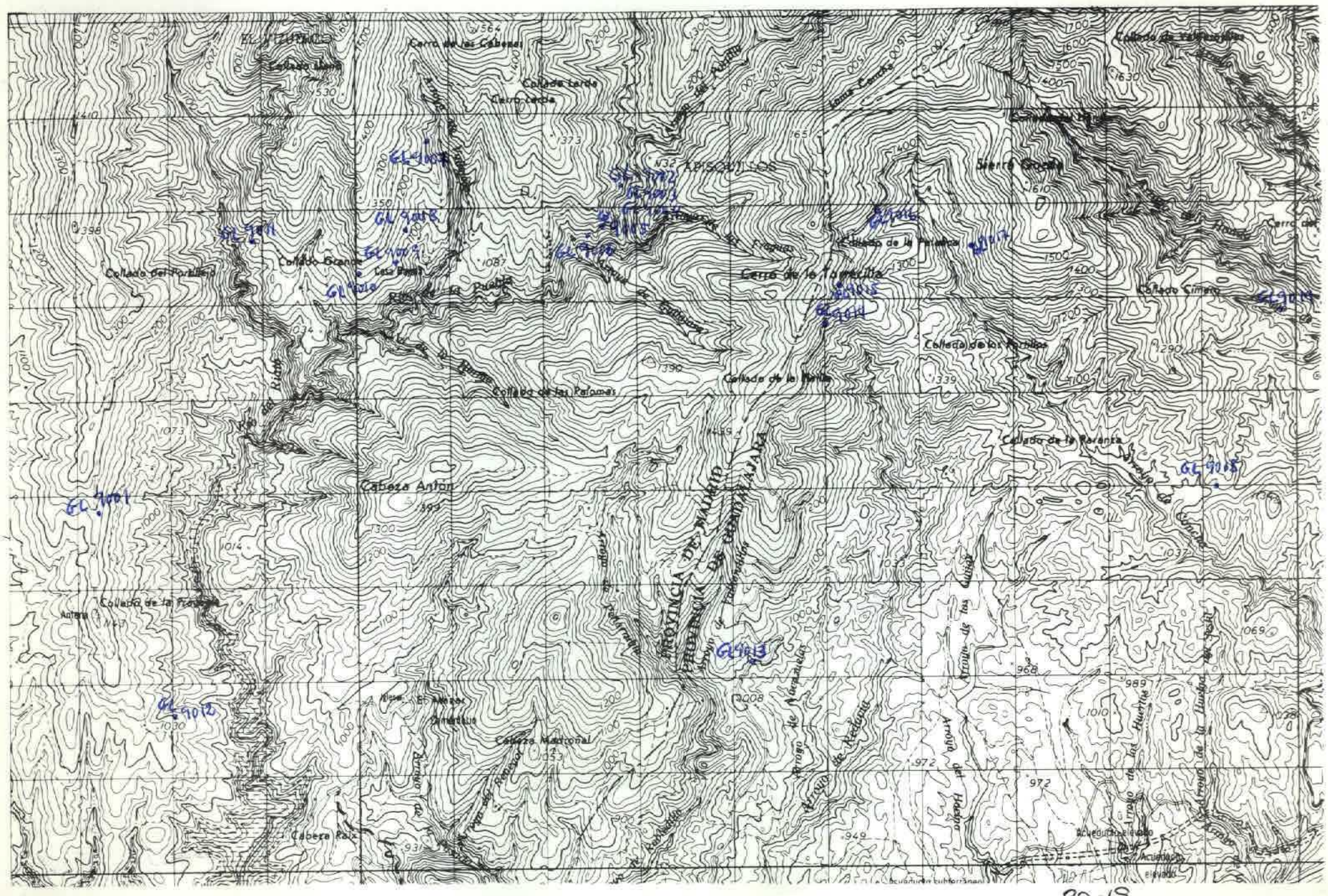

20-19

NUMERO DE LA HOJA 485 CUADRANTE 1 / 2 / 3 / 4

8

DATOS A RELLENAR POR EL IGME		
Nº de la hoja 1:50.000	Cuadrante número	Nº del documento
20194		

DATOS A RELLENAR POR EL CONSULTOR	
CONSULTOR	ESPECIALIDAD QUE REALIZA LA ESTACION
GSGL	

DATOS A RELLENAR POR EL IGME			
Recibido	Ref. Control	Perforado	Verificado

DATOS A RELLENAR POR EL CONSULTOR

NUMERO DE LA ESTACION	Fotografía	MUESTRAS: Petro. y M.	Macrop.	Micropal.	Sedimen.	Rayos X	Espectro. masas	C 14	Análisis químico	Termico diferen.	Microso.	Otros análisis
9001		X										
9002		X										
9003		X										
9004		X										
9005		X										
9006		X										
9007		X										
9008		X										
9010		X										
9011		X										
9012		X										
9013		X										
9014		X										
9015		X										
9016		X										
9017		X										
9018		X										
9019		X										

NUMERO DE LA ESTACION	Fotografía	MUESTRAS: Petro. y M.	Macrop.	Micropal.	Sedimen.	Rayos X	Espectro. masas	C 14	Análisis químico	Termico diferen.	Microso.	Otros análisis

NUMERO DE LA ESTACION	Fotografía	MUESTRAS: Petro. y M.	Macrop.	Micropal.	Sedimen.	Rayos X	Espectro. masas	C 14	Análisis químico	Termico diferen.	Microso.	Otros análisis

NUMERO DE LA ESTACION	Fotografía	MUESTRAS: Petro. y M.	Macrop.	Micropal.	Sedimen.	Rayos X	Espectro. masas	C 14	Análisis químico	Termico diferen.	Microso.	Otros análisis

EL CONSULTOR.— DEBERA MARCAR SOBRE EL MAPA: LAS ESTACIONES CON SU NUMERO DE REFERENCIA (EN AZUL) Y LOS CORTES REALIZADOS SOBRE EL TERRENO (EN ROJO).
PARA UN CONTROL CORRECTO DE LA MARCHA DEL TRABAJO DE CAMPO EL CONSULTOR DEBERA ENVIAR ENTRE LOS DIAS 1 al 7 y 15 al 22 DE CADA MES ESTAS HOJAS AL INSTITUTO GEOLOGICO Y MINERO DE ESPAÑA. DIVISIÓN DE GEOLOGIA. C/ RIOS ROSAS, 23 — MADRID - 3.

Recibido I.G.M.E. el 26-4-82
El Supervisor

Enviado el 19/4/82
El Consultor

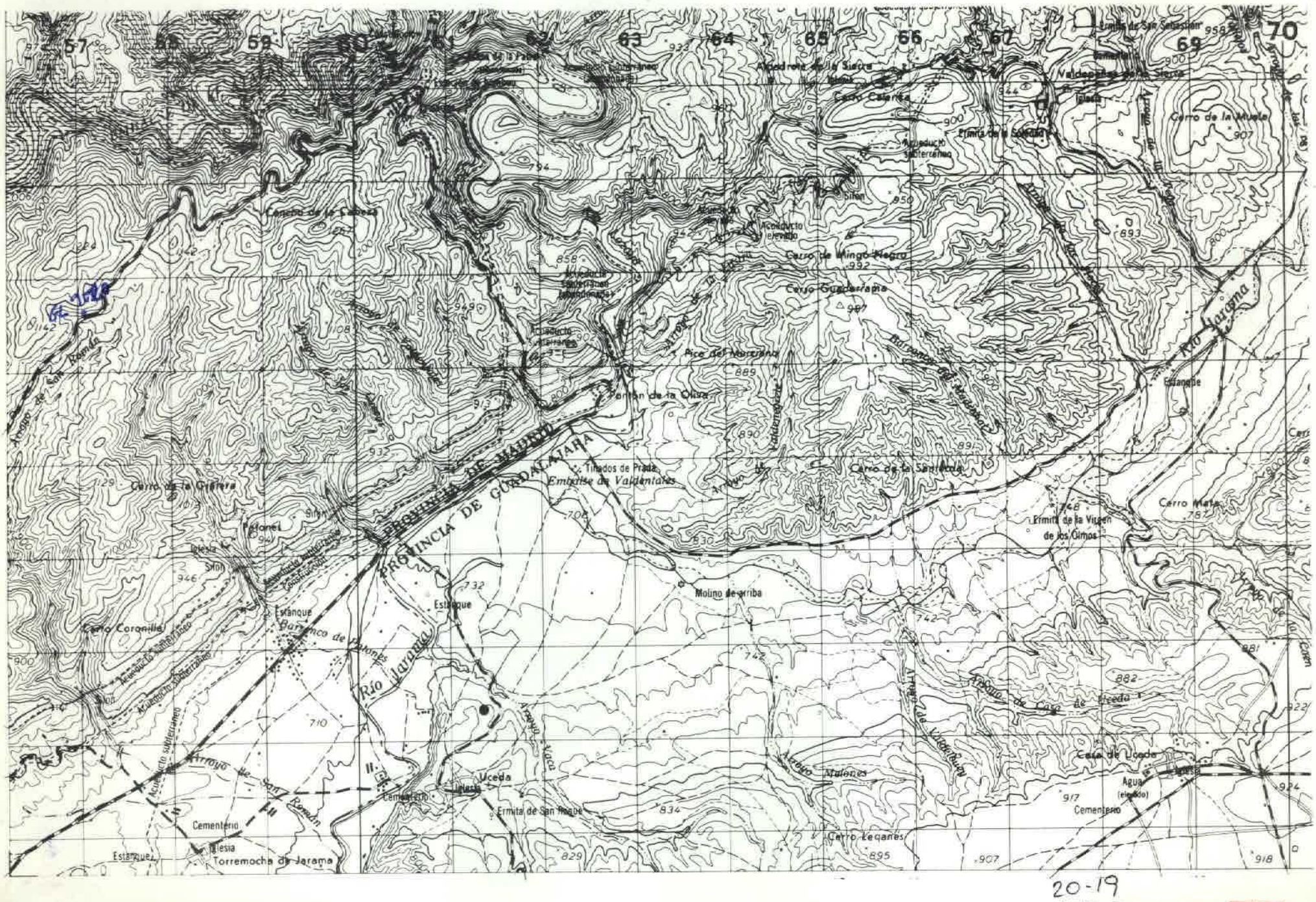

20-19

NUMERO DE LA HOJA 485 CUADRANTE 4 | 1 / ~~3~~ | 2

3

DATOS A RELLENAR POR EL IGME			
Nº de la hoja 1:50.000	Cuadrante numero	Nº del documento	
20193			

DATOS A RELLE. POR EL CONSUL.			
CONSULT.		ESPECIAL QUE REAL LA ESTAC.	
GSGL			

DATOS A RELLENAR POR EL IGME			
Recibido	Ref. Control	Perforado	Verificado

DATOS A RELLENAR POR EL CONSULTOR

NUMERO DE LA ESTACION	Fotografía	MUESTRAS: Petro l y M.	Macrop.	Micropal.	Sedimen.	Rayos X	Espectro. masas	C 14	Análisis químico	Térmico diferen.	Microso.	Otros análisis
9020	X											

NUMERO DE LA ESTACION	Fotografía	MUESTRAS: Petro l y M.	Macrop.	Micropal.	Sedimen.	Rayos X	Espectro. masas	C 14	Análisis químico	Térmico diferen.	Microso.	Otros análisis

NUMERO DE LA ESTACION	Fotografía	MUESTRAS: Petro l y M.	Macrop.	Micropal.	Sedimen.	Rayos X	Espectro. masas	C 14	Análisis químico	Térmico diferen.	Microso.	Otros análisis

NUMERO DE LA ESTACION	Fotografía	MUESTRAS: Petro l y M.	Macrop.	Micropal.	Sedimen.	Rayos X	Espectro. masas	C 14	Análisis químico	Térmico diferen.	Microso.	Otros análisis

EL CONSULTOR.— DEBERA MARCAR SOBRE EL MAPA: LAS ESTACIONES CON SU NUMERO DE REFERENCIA (EN AZUL) Y LOS CORTES REALIZADOS SOBRE EL TERRENO (EN ROJO).
PARA UN CONTROL CORRECTO DE LA MARCHA DEL TRABAJO DE CAMPO EL CONSULTOR DEBERA ENVIAR ENTRE LOS DIAS 1 al 7 y 15 al 22 DE CADA MES ESTAS HOJAS AL INSTITUTO GEOLOGICO Y MINERO DE ESPAÑA, DIVISION DE GEOLOGIA C/ RIOS ROSAS, 23 — MADRID - 3.

Recibido I.G.M.E. el 26-4-82 Enviado el 19/4/82

El Supervisor: A. B. El Consultor: [illegible]

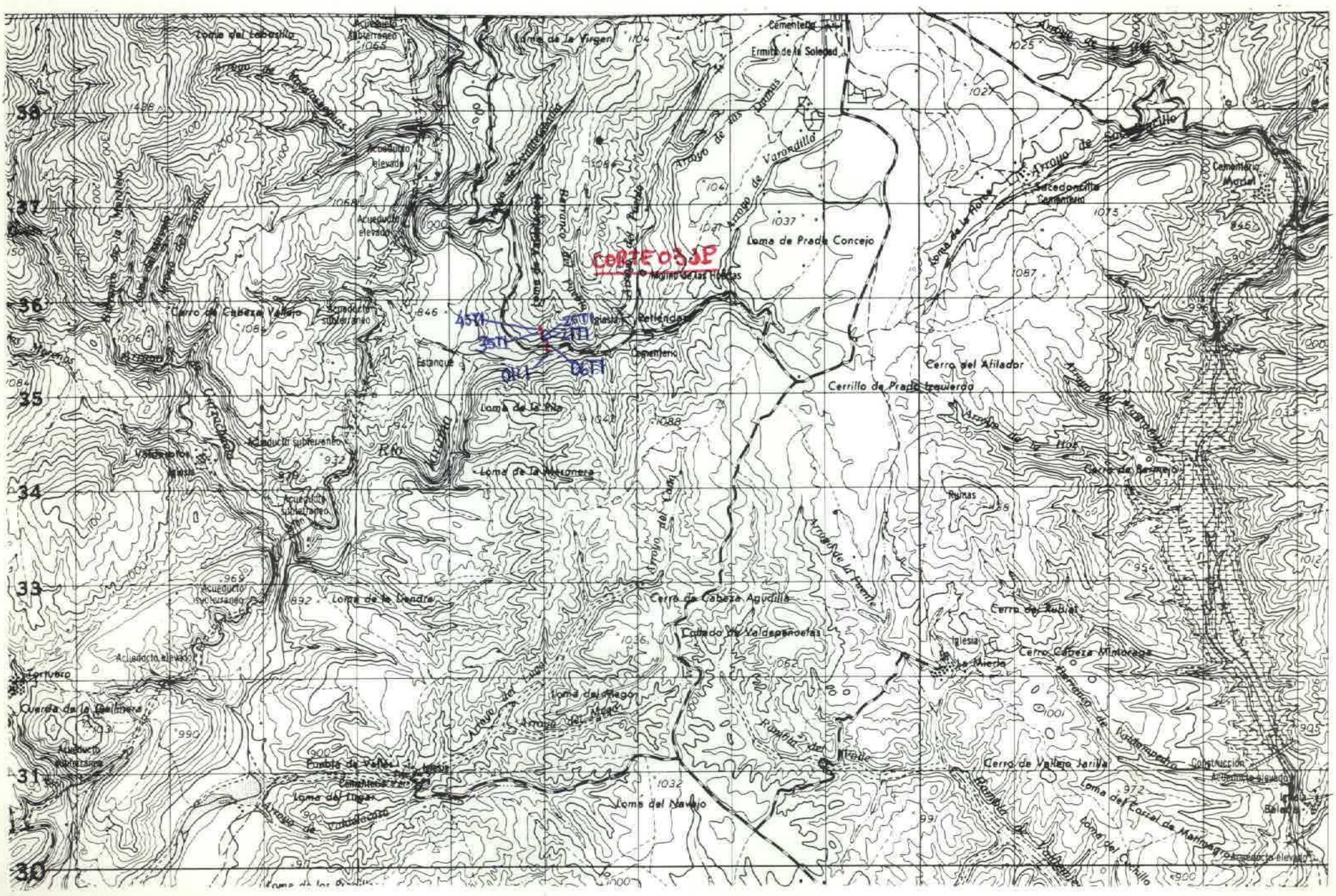
Loma del Lobosillo
Arroyo de Navasagrias
Acueducto subterraneo
Loma de la Virgen
Cementerio
Ermita de la Soledad
Arroyo de las Ramas
Arroyo de Varandillo
Acueducto elevado
Loma de Prado Concejo
Cerro de Cabeza Vallejo
Acueducto subterraneo
Iglesia
Pellenda
Cementerio
Estanque
Cerro del Afilador
Cerrillo de Prado Izquierdo
Arroyo de la Hoz
Loma de la Hoz
Loma de la Matomera
Ruinas
Cerro de Cabeza Aguadilla
Cerro del Rubial
Cerro Cabeza Minorasa
Loma de la Llandra
Cerro de Vallejo Jarilla
Construcción
Loma del Navajo
Loma del Cerrillo
Iglesia
Balerma
Cementerio
Ermita de la Soledad
Loma de Prado Concejo
Cementerio
Cerro del Afilador
Cerrillo de Prado Izquierdo
Arroyo de la Hoz
Cerro de Cabeza Aguadilla
Cerro del Rubial
Cerro Cabeza Minorasa
Cerro de Vallejo Jarilla
Loma del Navajo
Loma del Cerrillo
Balerma
Iglesia
Construcción
Cementerio
Ermita de la Soledad
Loma de Prado Concejo
Cementerio
Cerro del Afilador
Cerrillo de Prado Izquierdo
Arroyo de la Hoz
Loma de la Hoz
Loma de la Matomera
Ruinas

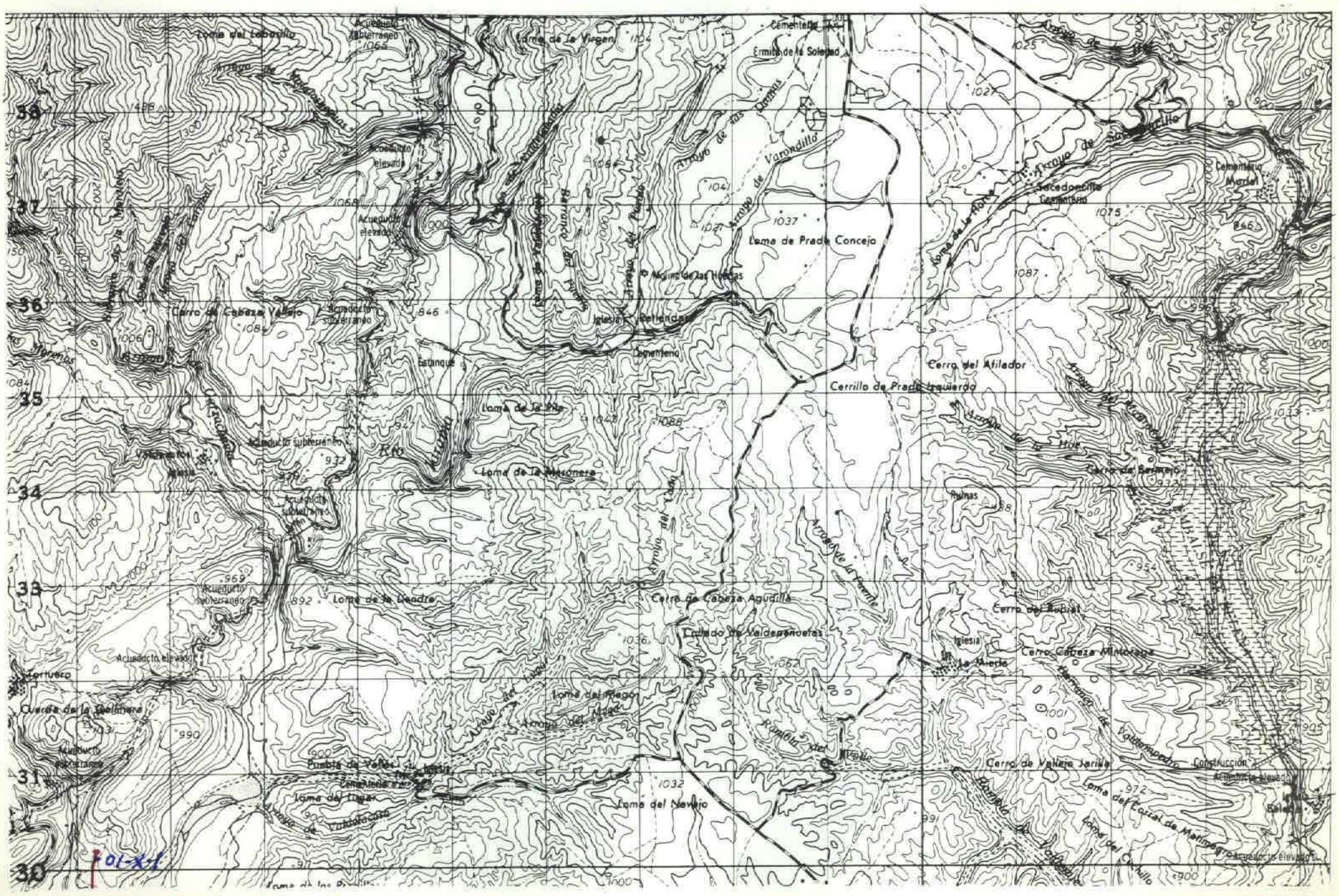
Loma del Laboulo
Arroyo de Aguadulces
Acueducto subterraneo
Acueducto elevado
Loma de la Virgen
Cementerio
Ermita de la Soledad
Arroyo de los Dehesas
Arroyo de Varondillo
Loma de Prado Concejo
Molino de las Huertas
Iglesia
Cementerio
Estanque
Cerro de Cabeza Vallejo
Cerro del Afilador
Cerrillo de Prado Izquierdo
Arroyo de la Hoz
Loma de la Hoz
Loma de la Mesonera
Río Guadiana
Cerro de Cabeza Aguilla
Cerro del Robial
Iglesia
Cerro Cabeza Minorana
Tortuero
Cuesta de la Gallinera
Loma del Mago
Arroyo del Mago
Cerro de Valero Jarilla
Construcción
Loma del Navajo
Loma del Cerrillo
Loma del Cajal de Matamoro
Acueducto elevado
Ruinas
Cementerio Municipal
Sacedoncillo
Cementerio
Arroyo de Sacedoncillo
Arroyo de la Parrilla
Arroyo de Valdepuerto
Arroyo de Valdelacasa
Arroyo del Lobo
Arroyo de la Fuente
Arroyo de Matamoro
Arroyo de la Hoz
Cerro de Sancho
Loma de la Liendre
Loma de la Mesa
Loma de la Hoz
Loma de la Hoz
Loma de la Hoz

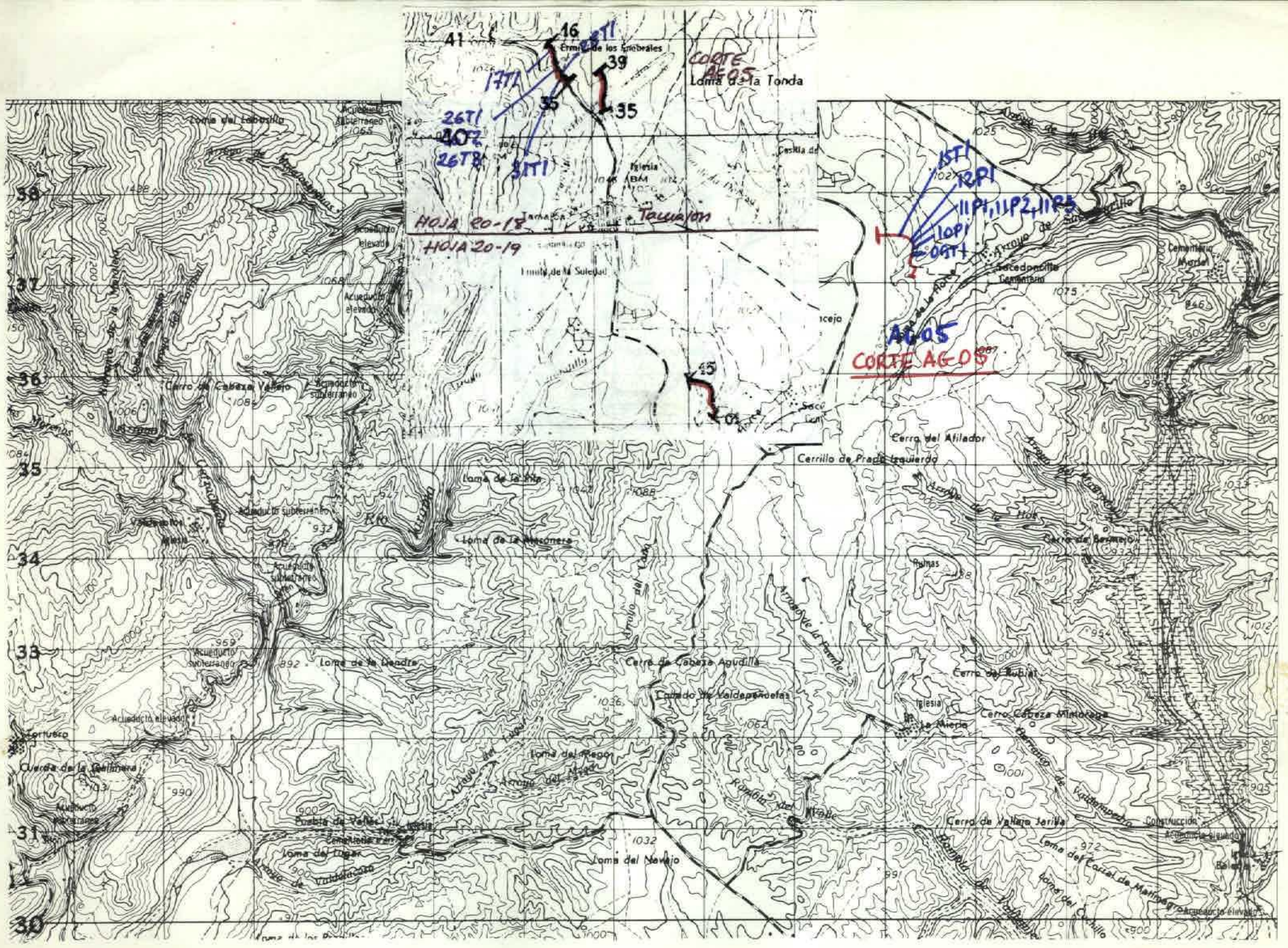

NUMERO DE LA HOJA 485 20-19 CUADRANTE 4 1 3 2

DATOS A RELLENAR POR EL IGME			
Nº de la hoja 1:50.000	Cuadrante número	Nº del documento	
20/19	1		

DATOS A RELLENAR POR EL CONSULTOR	
CONSULTOR	ESPECIAL QUE REALIZA LA ESTACION
GSAG	

DATOS A RELLENAR POR EL IGME			
Recibido	Ref. Control	Perforado	Verificado

DATOS A RELLENAR POR EL CONSULTOR

NUMERO DE LA ESTACION	Fotografía	MUESTRAS: Petro LyM	Macrop.	Micropol.	Sedimen.	Rayos X	Espectro masas	C 14	Análisis químico	Térmico diferen.	Microso	Otros análisis
05 09T1				1	1							
10P1			1									
11P1			1									
11P2			1									
11P3			1									
12P1			1									
15T1				1	1							
17T1				1	1							
26T1				1	1							
26T2				1	1							
26T3				1	1							
31T1				1	1							

NUMERO DE LA ESTACION	Fotografía	MUESTRAS: Petro LyM	Macrop.	Micropol.	Sedimen.	Rayos X	Espectro masas	C 14	Análisis químico	Térmico diferen.	Microso	Otros análisis

DATOS A RELLENAR POR EL CONSULTOR

NUMERO DE LA ESTACION	Fotografía	MUESTRAS: Petro LyM	Macrop.	Micropol.	Sedimen.	Rayos X	Espectro masas	C 14	Análisis químico	Térmico diferen.	Microso	Otros análisis

NUMERO DE LA ESTACION	Fotografía	MUESTRAS: Petro LyM	Macrop.	Micropol.	Sedimen.	Rayos X	Espectro masas	C 14	Análisis químico	Térmico diferen.	Microso	Otros análisis

EL CONSULTOR - DEBERA MARCAR SOBRE EL MAPA: LAS ESTACIONES CON SU NUMERO DE REFERENCIA (EN AZUL) Y LOS CORTES REALIZADOS SOBRE EL TERRENO (EN ROJO)
PARA UN CONTROL CORRECTO DE LA MARCHA DEL TRABAJO DE CAMPO EL CONSULTOR DEBERA ENVIAR ENTRE LOS DIAS 1 al 7 y 15 al 22 DE CADA MES ESTAS HOJAS AL INSTITUTO GEOLOGICO Y MINERO DE ESPAÑA, DIVISION DE GEOLOGIA C/ RIOS ROSAS, 23 – MADRID - 3

Recibido I.G.M.E. al .....
El Supervisor

Enviado el 30/10/82
El Consultor

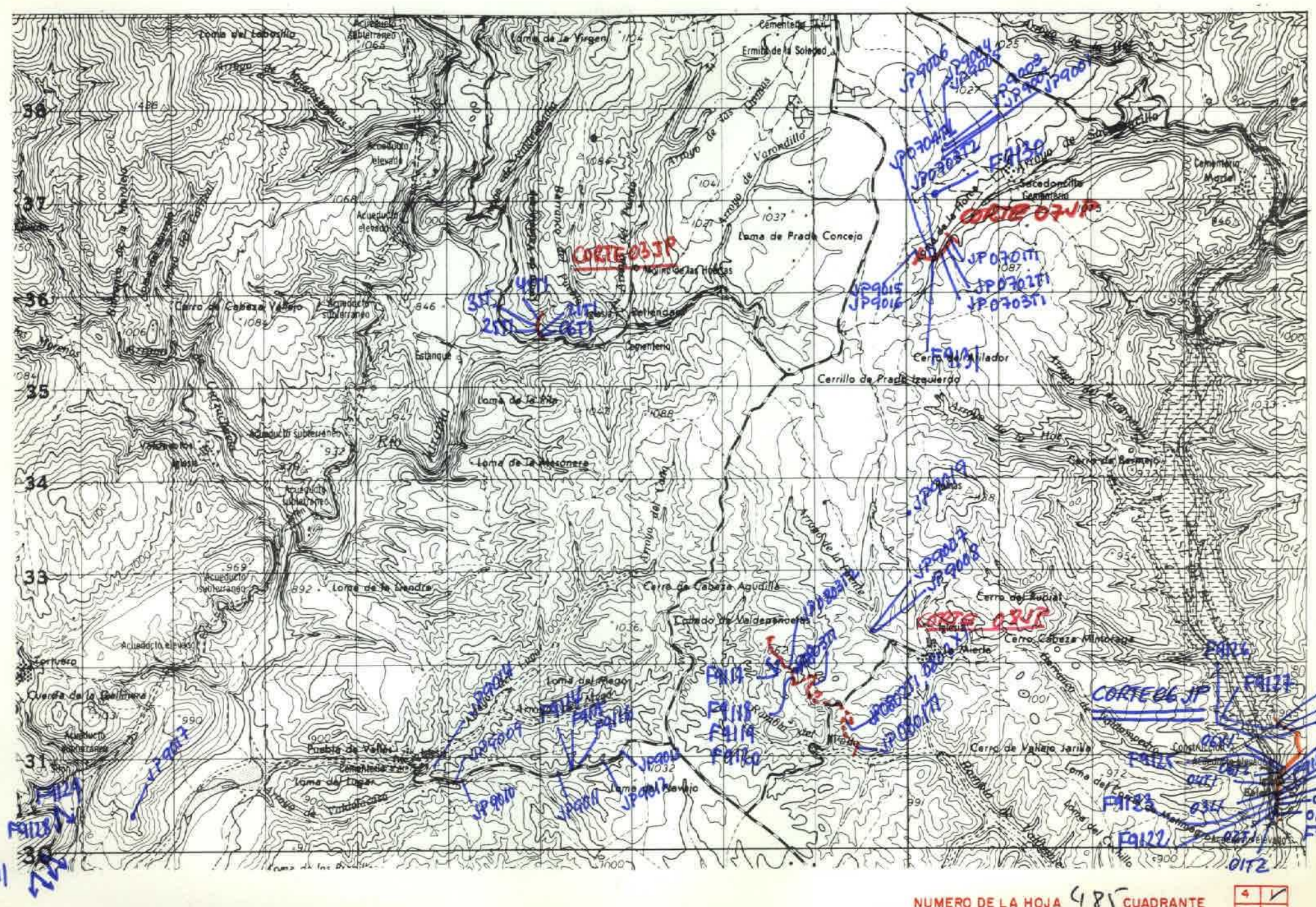

NUMERO DE LA HOJA 485 CUADRANTE 4 1 3 2

20-19

DATOS A RELLENAR POR EL IGME			
Nº de la hoja 1:50.000	Cuadrante numero	Nº del documento	
20 19	1		

DATOS A RELLENAR POR EL CONSULTOR	ESPECIAL	QUE REALIZA	ESTAC.
G S	J	P	

DATOS A RELLENAR POR EL IGME			
Recibido	Ref. Control	Perforado	Verificado

DATOS A RELLENAR POR EL CONSULTOR

NUMERO DE LA ESTACION	Fotografia	Petro l y M	Macrop.	Micropol.	Sedimen.	Rayos X	Espectro. masas	C 14	Analisis quimico	Termico diferen.	Microsa	Otros analisis
CORTE 06												
01T1					1							
01T2				1	1							
02T1					1							
03T1					1							
03T2				1	1							
03T3					1							
03L1			1		1							
04T1					1							
06T1					1							
06T2					1							
06X1						1						
07T1					1							
07T2					1							
07T3					1							
03T4				1	1							
CORTE 07												
01T1					1							
02T1					1							
03T1					1							

NUMERO DE LA ESTACION	Fotografia	Petro l y M	Macrop.	Micropol.	Sedimen.	Rayos X	Espectro. masas	C 14	Analisis quimico	Termico diferen.	Microsa	Otros analisis
03T2					1							
04T1					1							
CORTE 08												
01T1					1							
02T1					1							
02X1						1						
03T1					1							
03T2					1							
9001				1	1							
9002			1									
9003				1								
9004			1									
9005				1								
9006				1	1							
9007					1							
9008					1							
9009					1							
9010					1							

DATOS A RELLENAR POR EL CONSULTOR

NUMERO DE LA ESTACION	Fotografia	Petro l y M	Macrop.	Micropol.	Sedimen.	Rayos X	Espectro. masas	C 14	Analisis quimico	Termico diferen.	Microsa	Otros analisis
9011					1							
9012					1							
9013					1							
9014						1						
9015						1						
9016						1						
9017				1	1							
9019			1									
CORTE 03												
06T1					1							
21T1					1							
25T1					1							
35T1					1							
45T1					1							
F91111												
F91131												
F91141												
F91151												
F91161												
F91171												
F91181												
F91191												

NUMERO DE LA ESTACION	Fotografia	Petro l y M	Macrop.	Micropol.	Sedimen.	Rayos X	Espectro. masas	C 14	Analisis quimico	Termico diferen.	Microsa	Otros analisis
F91201												
F91211												
F91221												
F91231												
F91241												
F91251												
F91261												
F91271												
F91281												
F91291												
F91301												
F91311												

EL CONSULTOR.— DEBERA MARCAR SOBRE EL MAPA: LAS ESTACIONES CON SU NUMERO DE REFERENCIA (EN AZUL) Y LOS CORTES REALIZADOS SOBRE EL TERRENO (EN ROJO).
PARA UN CONTROL CORRECTO DE LA MARCHA DEL TRABAJO DE CAMPO EL CONSULTOR DEBERA ENVIAR ENTRE LOS DIAS 1 a 7 y 15 a 22 DE CADA MES ESTAS HOJAS AL INSTITUTO GEOLOGICO Y MINERO DE ESPAÑA. DIVISION DE GEOLOGIA. C/ RIOS ROSAS 23 – MADRID - 3.

Recibido I.G.M.E. el .....
El Supervisor

Enviado el 31-5-87
El Consultor

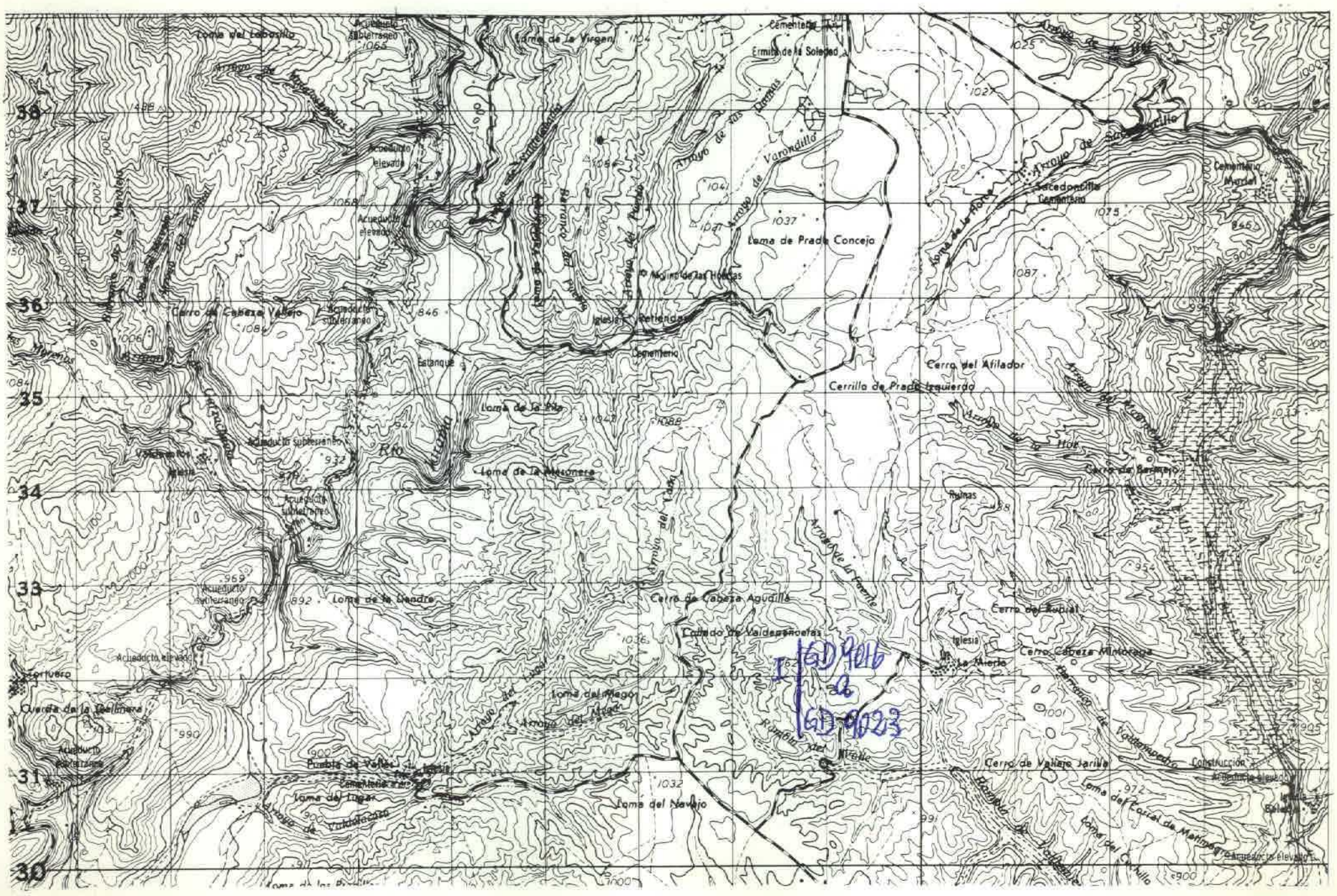
Loma del Lobosillo
Loma de la Virgen
Ermita de la Soledad
Cementerio
Arroyo de los Dehesas
Arroyo de Varondillo
Loma de Prado Concejo
Molino de las Hoces
Iglesia
Retiendas
Cementerio
Estanque
Cerro de Cabeza Vallejo
Cerro del Afilador
Cerrillo de Prado Izquierdo
Loma de la Hoz
Loma de la Mesonera
Río
Cerro de Cabeza Aguadilla
Cerro del Rubial
Cerro Cabeza Minotaga
Iglesia
La Mierla
Loma del Mago
Arroyo del Mago
Cerro de Valleja Jarilla
Construcción
Loma del Navajo
Loma del Lugar
Puente de Vallejo
Cementerio
Loma del Cerrillo
Loma de Los Pinares
Cementerio Mudéjar
Sacedoncillo Cementerio
Molinos
Cerro de Sacramento
Ruinas
Arroyo de la Fuente
Arroyo del Lobo
Arroyo de Valdelacaza
Cuesta de la Quebrada
Acueducto subterráneo
Acueducto elevado
Acueducto subterraneo
Acueducto elevado
Acueducto subterraneo
Acueducto subterraneo
Acueducto subterraneo
Acueducto elevado
Acueducto elevado
Acueducto elevado

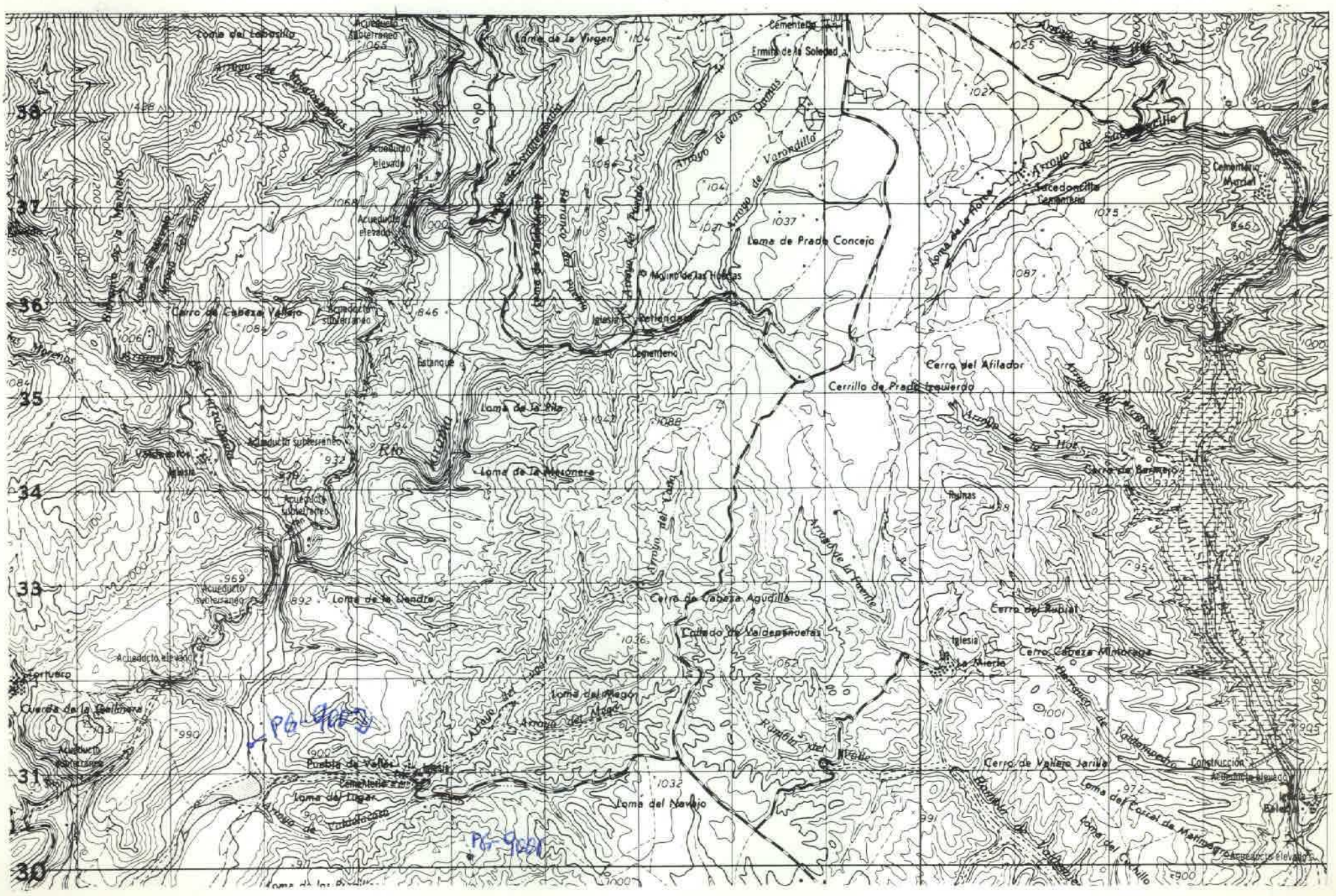
Cementerio
Ermita de la Soledad
Arroyo de los Olmillos
Arroyo de Valdecilla
Cementerio Mixtal
Lomas de Prado Concejo
Molino de las Hiedras
Iglesia
Cementerio
Cerro del Afilador
Cerrillo de Prado Izquierdo
Cerro de Cabeza Vallejo
Estanque
Lomas de la Silla
Lomas de la Mesonera
Río
Cerro de Cabeza Aguilla
Cerro del Rubial
Cerro Cabeza Minorga
Iglesia
La Mierla
Lomas del Mago
Arroyo del Mago
Puente
Cerro de Valero Jarilla
Construcción
Lomas del Tugar
Lomas del Navajo
Lomas del Carril de Matiorgro
Lomas del Cerrillo
Cuesta de la Cantera
Lomas de la Vendita
Cañada de Valdespinoetas
Arroyo de la Fuente
Arroyo del Tugar
Arroyo de Valdepedro
Arroyo de Matiorgro
Arroyo de la Hoz
Arroyo de Valdecilla
Arroyo de los Olmillos
Arroyo de Valdecilla
Arroyo de la Vendita
Arroyo de Valdepedro
Arroyo de Matiorgro
Arroyo del Cerrillo
Arroyo de la Hoz
Arroyo de la Fuente
Arroyo del Tugar
Arroyo de Valdecilla
Arroyo de Valdepedro
Arroyo de Matiorgro
Arroyo del Cerrillo
Acueducto subterraneo
Acueducto elevado
Acueducto subterraneo
Acueducto elevado
Acueducto subterraneo
Acueducto subterraneo
Acueducto subterraneo
Acueducto subterraneo
Acueducto elevado
Acueducto subterraneo
Acueducto elevado
Acueducto elevado
Acueducto elevado

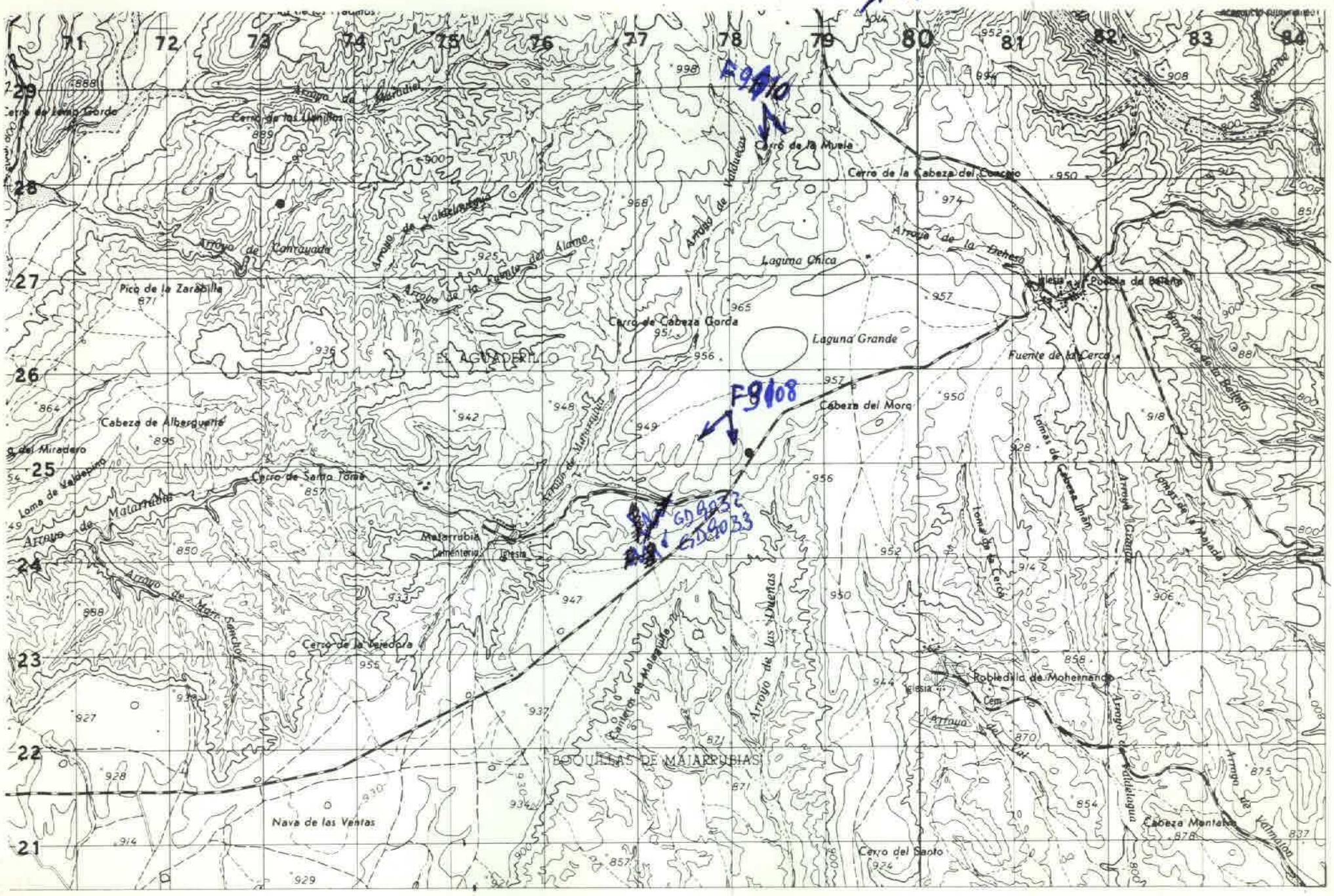

20-19

NUMERO DE LA HOJA 485 CUADRANTE 4 1 3 2

| DATOS A RELLENAR POR EL IGME | | |

GD 9024 a GD 9031

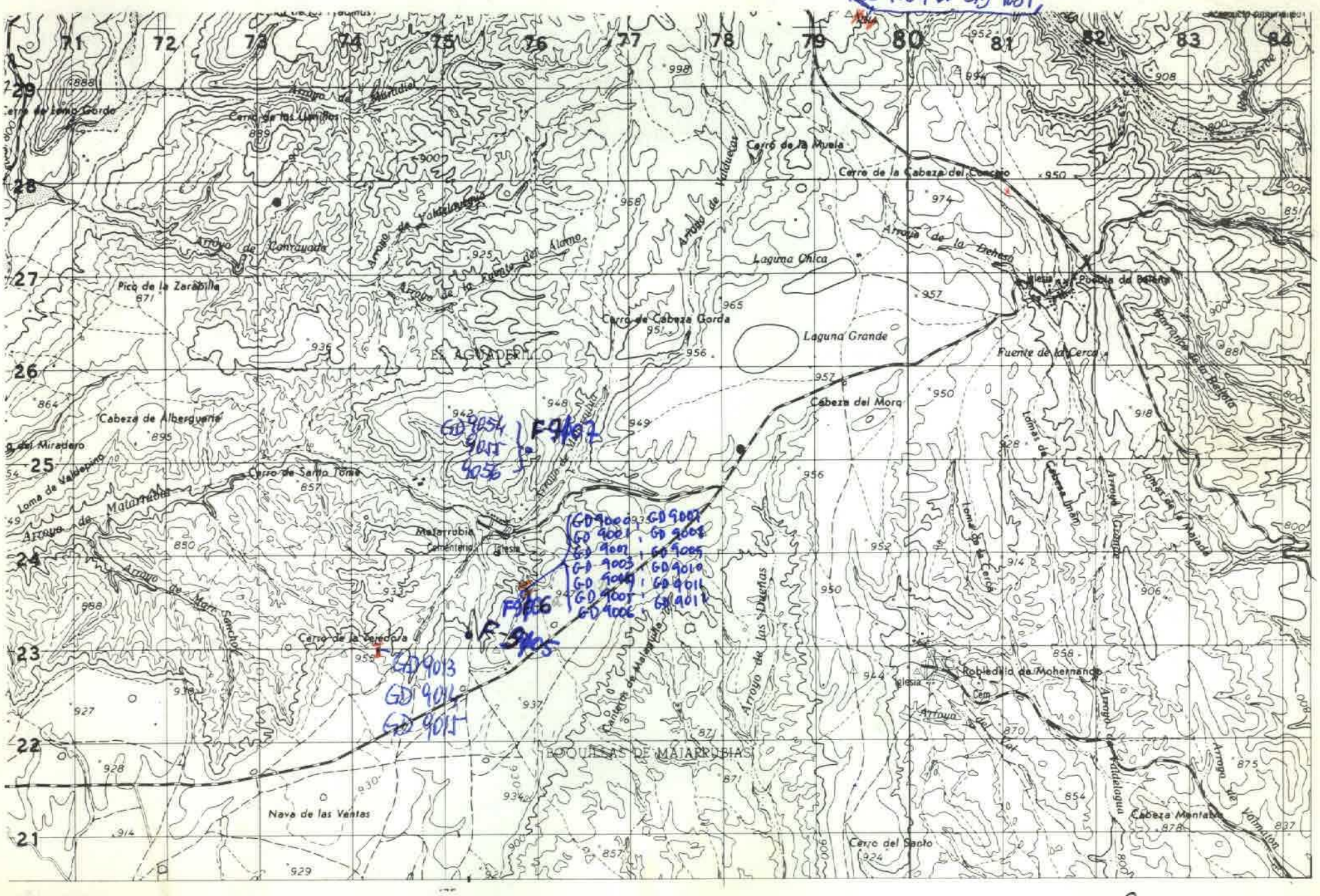
Cerro de la Muela
Cerro de la Cabeza del Concejo
Arroyo de la Dehesa
Laguna Chica
Laguna Grande
Cerro de Cabeza Gorda
EL AGUADERILLO
Fuente de la Cerca
Cabeza del Moro
Cabeza de Albergueria
Cerro de Santa Tomé
Matarrubia
Cementerio
Iglesia
Cerro de la Cerecina
Robledillo de Mohernando
BOQUILLAS DE MAJARRUBIAS
Nava de las Ventas
Cerro del Santo
Cabeza Montana
Pico de la Zarabilla
Arroyo de Matarrubia
Arroyo de Mari Sanchez
Arroyo de las Dueñas
Arroyo de Valdelaguna
Arroyo de Cortalagua
Arroyo de Valdeuelas
Arroyo de la Fuente del Alamo
Arroyo de Cerro Gordo
Arroyo de Cortalagua
Arroyo de Cortalagua
Arroyo de Cortalagua

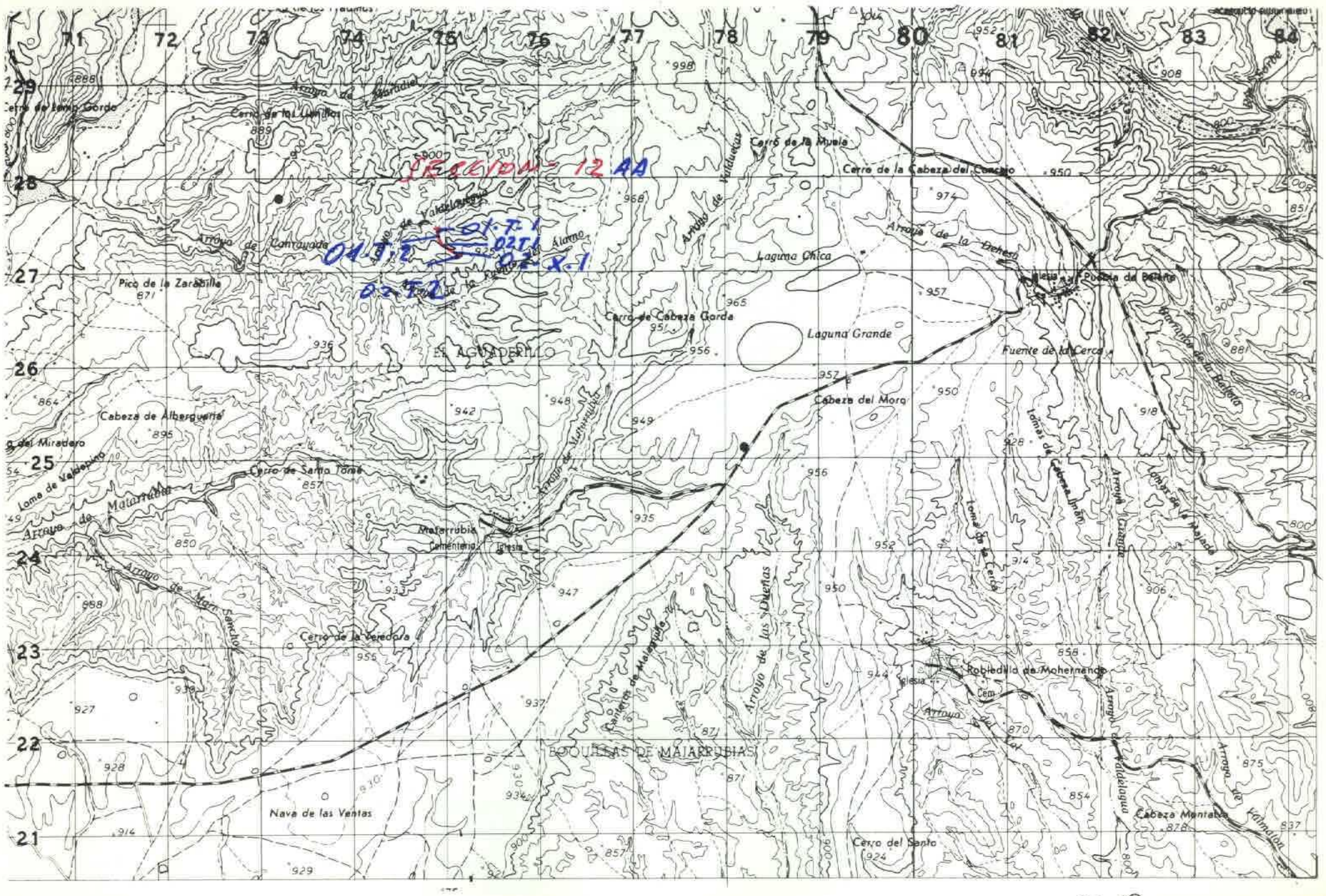
SECCION 12 AA
Cerro de la Muela
Cerro de la Cabeza del Concejo
Arroyo de la Dehesa
Laguna Chica
Laguna Grande
Cerro de Cabeza Gorda
Fuente de la Cerca
Cabeza del Moro
Cabeza de Albergueria
Cerro de Santa Tomé
Arroyo de Matarrubia
Matarrubia
Cerro de la Veredura
Robledillo de Mohernando
BOQUILLAS DE MATARRUBIAS
Nava de las Ventas
Cerro del Santo
Cabeza Montalva
Pico de la Zarzilla
Cerro de Lomo Gordo
Arroyo de Contraviesa
Arroyo de Valdelagua
Arroyo de Valdelaguna
Arroyo de Las Ollentas
Arroyo de Mari Sanchez
Loma de Valdepino
Arroyo de Valdeolivas
Arroyo de Matarrubia
Arroyo de Matarrubia
Arroyo de Valdelagua
Arroyo de Valdelaguna
Arroyo de Valdelaguna
Arroyo de Valdelaguna

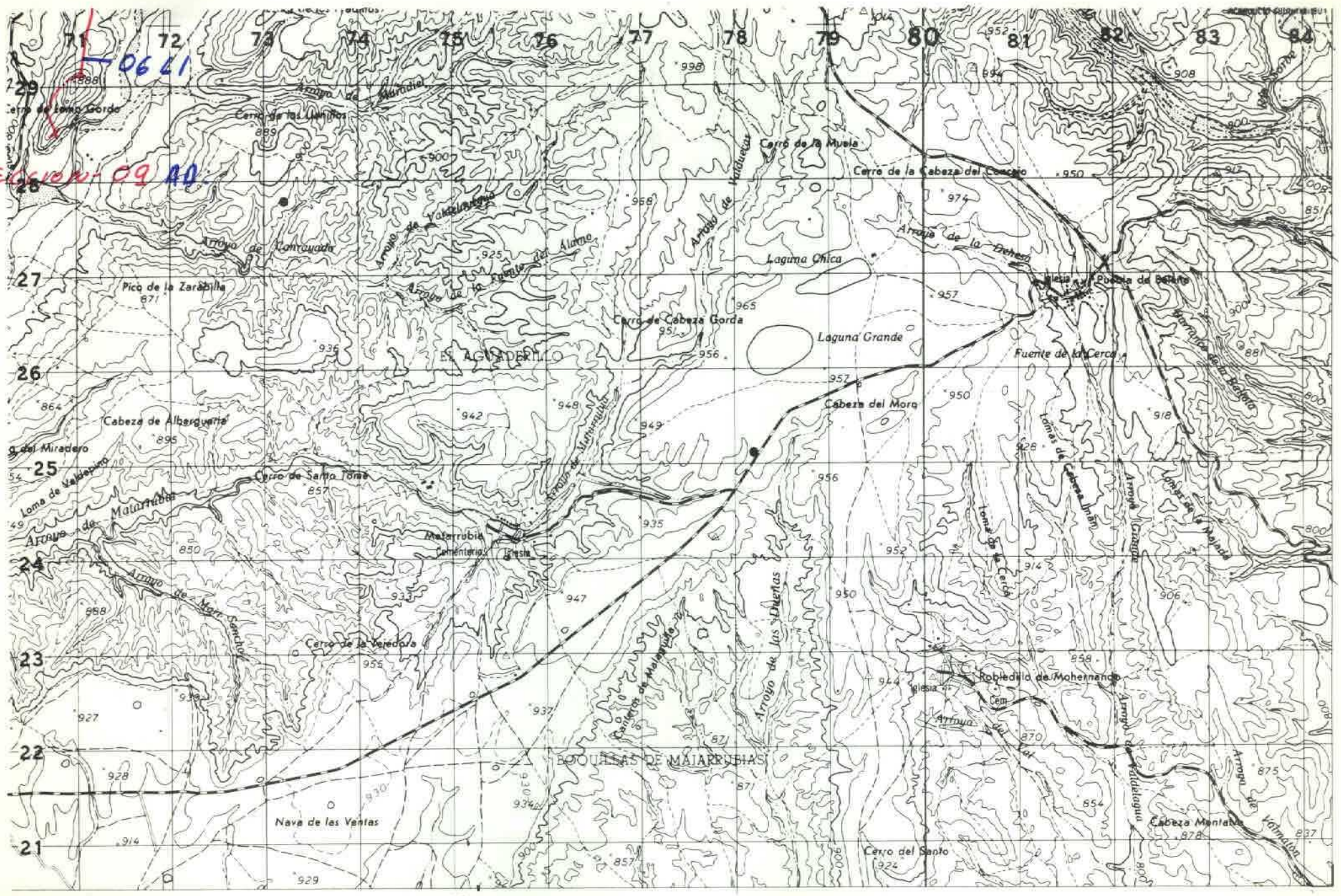

20-19

NUMERO DE LA HOJA 485 CUADRANTE

4	1
3	2

DATOS A RELLENAR POR EL IGME			DATOS A RELLENAR POR EL CONSULTOR			DATOS A RELLENAR POR EL IGME			
Nº de la hoja 1:50.000	Cuadrante número	Nº del documento	CONSULTOR	ESPECIAL QUE REALIZA ESTA		Recibido	Ref. Control	Perforado	Verificado
2019	2		GJ	AA					

DATOS A RELLENAR POR EL CONSULTOR

NUMERO DE LA ESTACION	Fotografía	MUESTRAS: Petro LyM	Macrop.	Micropal.	Sedimen.	Rayos X	Espectro masas	C 14	Análisis químico	Térmico diferen.	Microsc.	Otros análisis
09 0641				1								

NUMERO DE LA ESTACION	Fotografía	MUESTRAS: Petro LyM	Macrop.	Micropal.	Sedimen.	Rayos X	Espectro masas	C 14	Análisis químico	Térmico diferen.	Microsc.	Otros análisis

DATOS A RELLENAR POR EL CONSULTOR

NUMERO DE LA ESTACION	Fotografía	MUESTRAS: Petro LyM	Macrop.	Micropal.	Sedimen.	Rayos X	Espectro masas	C 14	Análisis químico	Térmico diferen.	Microsc.	Otros análisis

NUMERO DE LA ESTACION	Fotografía	MUESTRAS: Petro LyM	Macrop.	Micropal.	Sedimen.	Rayos X	Espectro masas	C 14	Análisis químico	Térmico diferen.	Microsc.	Otros análisis

EL CONSULTOR.— DEBERA MARCAR SOBRE EL MAPA: LAS ESTACIONES CON SU NUMERO DE REFERENCIA (EN AZUL) Y LOS CORTES REALIZADOS SOBRE EL TERRENO (EN ROJO).

PARA UN CONTROL CORRECTO DE LA MARCHA DEL TRABAJO DE CAMPO EL CONSULTOR DEBERA ENVIAR ENTRE LOS DIAS 1 al 7 y 15 al 22 DE CADA MES ESTAS HOJAS AL INSTITUTO GEOLOGICO Y MINERO DE ESPAÑA, DIVISION DE GEOLOGIA. C/ RIOS ROSAS, 23 – MADRID - 3.

Recibido I.G.M.E. el .....

El Supervisor

Enviado el 2/7/82

El Consultor

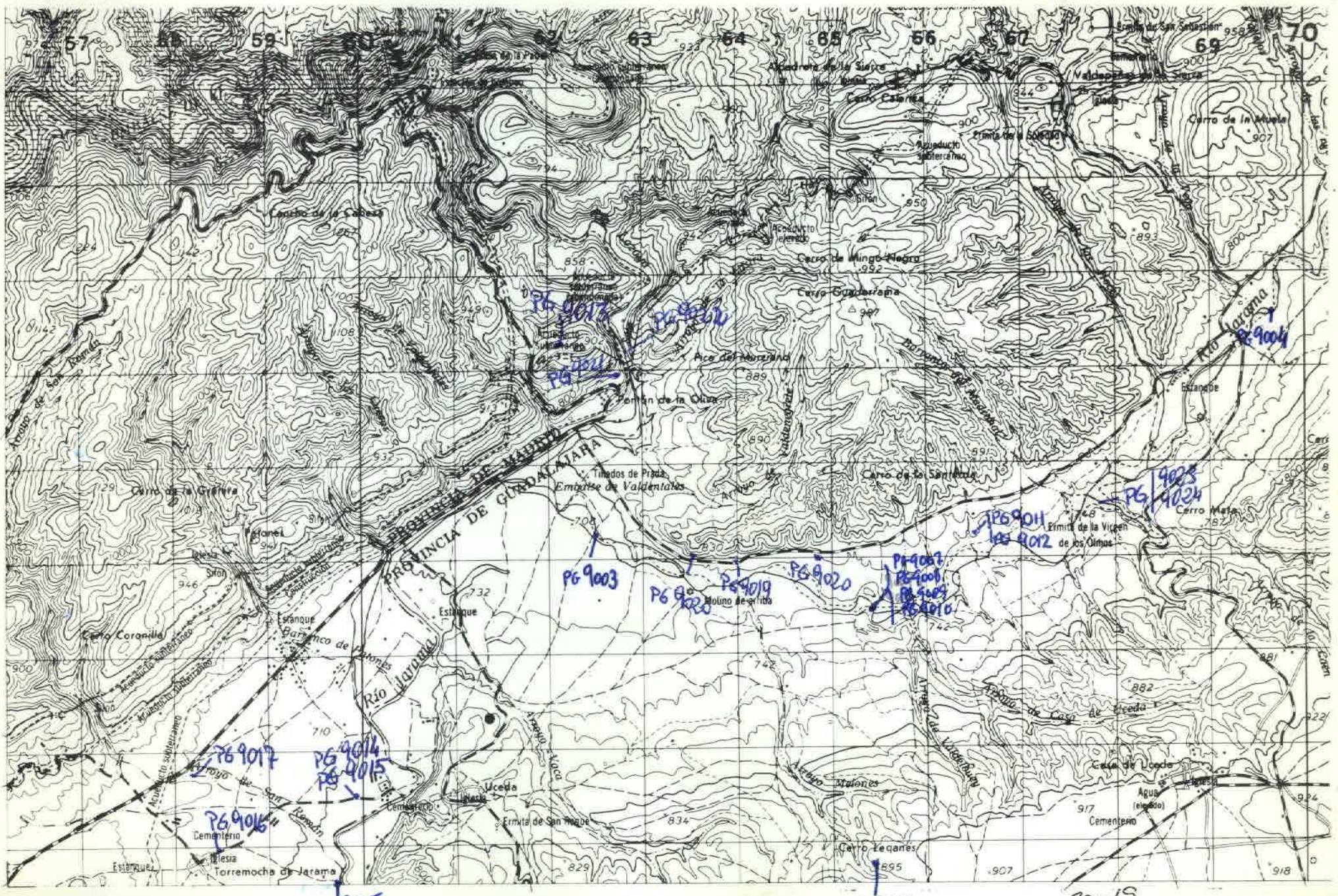

20-19

NUMERO DE LA HOJA 485 CUADRANTE 4 | 1 / 2

| DATOS A RELLENAR POR EL IGME | | |

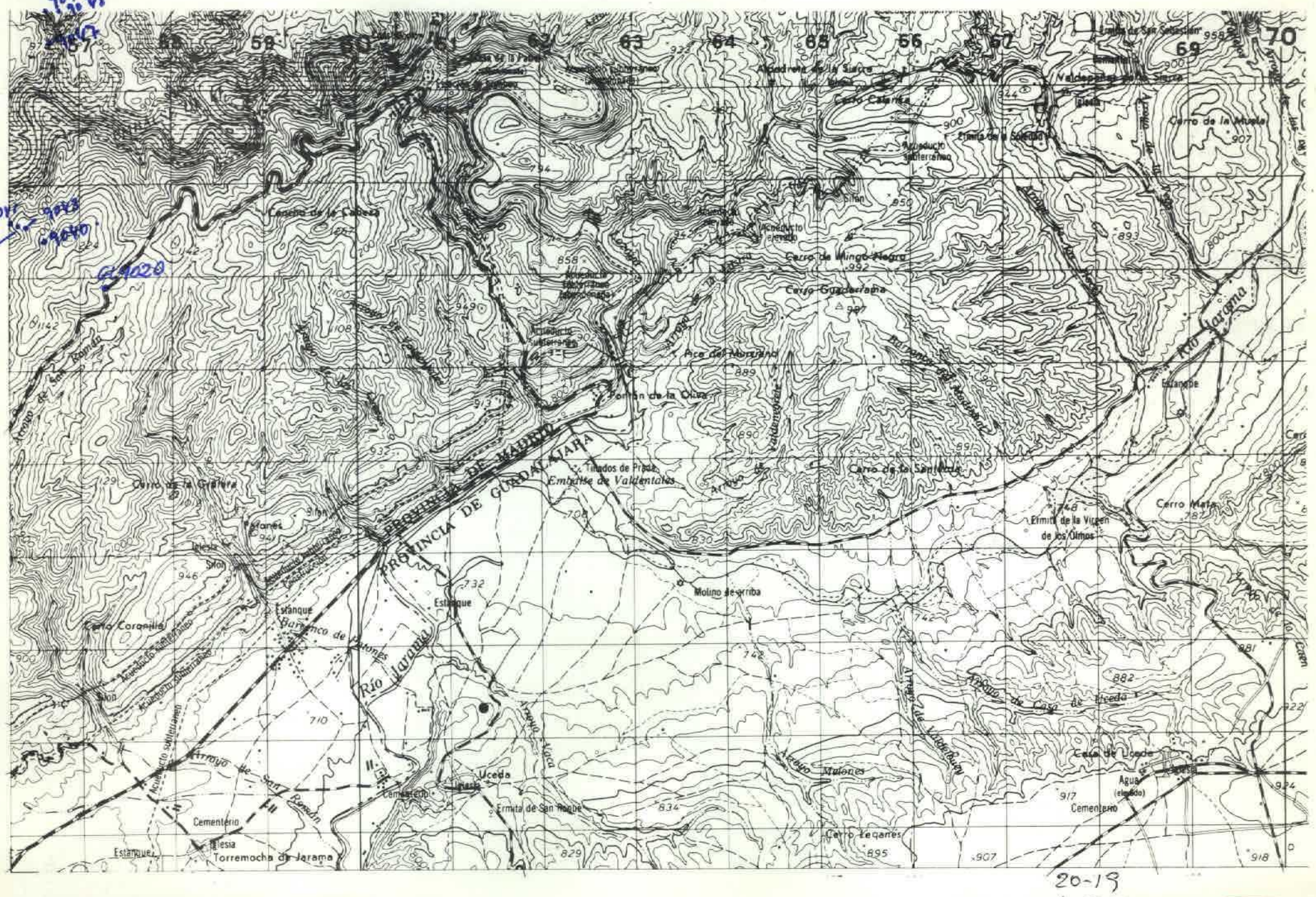
PROVINCIA DE MADRID
PROVINCIA DE GUADALAJARA
Río Jarama
Embalse de Valdentales
Molino de arriba
Estanque
Uceda
Torremocha de Jarama
Cementerio
Iglesia
Ermita de San Roque
Cerro Leganes
Cerro Mata
Ermita de la Virgen de los Olmos
Cerro de la Santa
Cerro Guadarrama
Cerro de Mingo Negro
Cerro Calarita
Cerro de la Cruz
Cerro de la Cabeza
Cerro Coronilla
Arroyo de Muñones
Arroyo de Casa de Uceda
Casa de Uceda
Agua (elevada)
Estanque
Molinos
Iglesia
Silos
Cerro de la Atalaya
Cerro de la Cruz
Arroyo de Valdentales
Arroyo de Valdeneguas
Arroyo de San Roque
Arroyo Vaca
Arroyo de Valdelaguna
Arroyo de Mondrondo
Pico del Moreno
Portillo de la Oliva
Aqueducto subterráneo
Aqueducto elevado
Aqueducto subterráneo
Alcudrete de la Sierra
Valdepeñas de la Sierra
Ermita de la Soledad
Cementerio
Iglesia
Silos
Molinos
Estanque
Tajados de Presa
Cerro de la Cruz
Cerro de la Atalaya
Cerro de la Cabeza
Cerro de la Santa
Cerro de la Cruz
Cerro de la Atalaya
Cerro de la Cruz

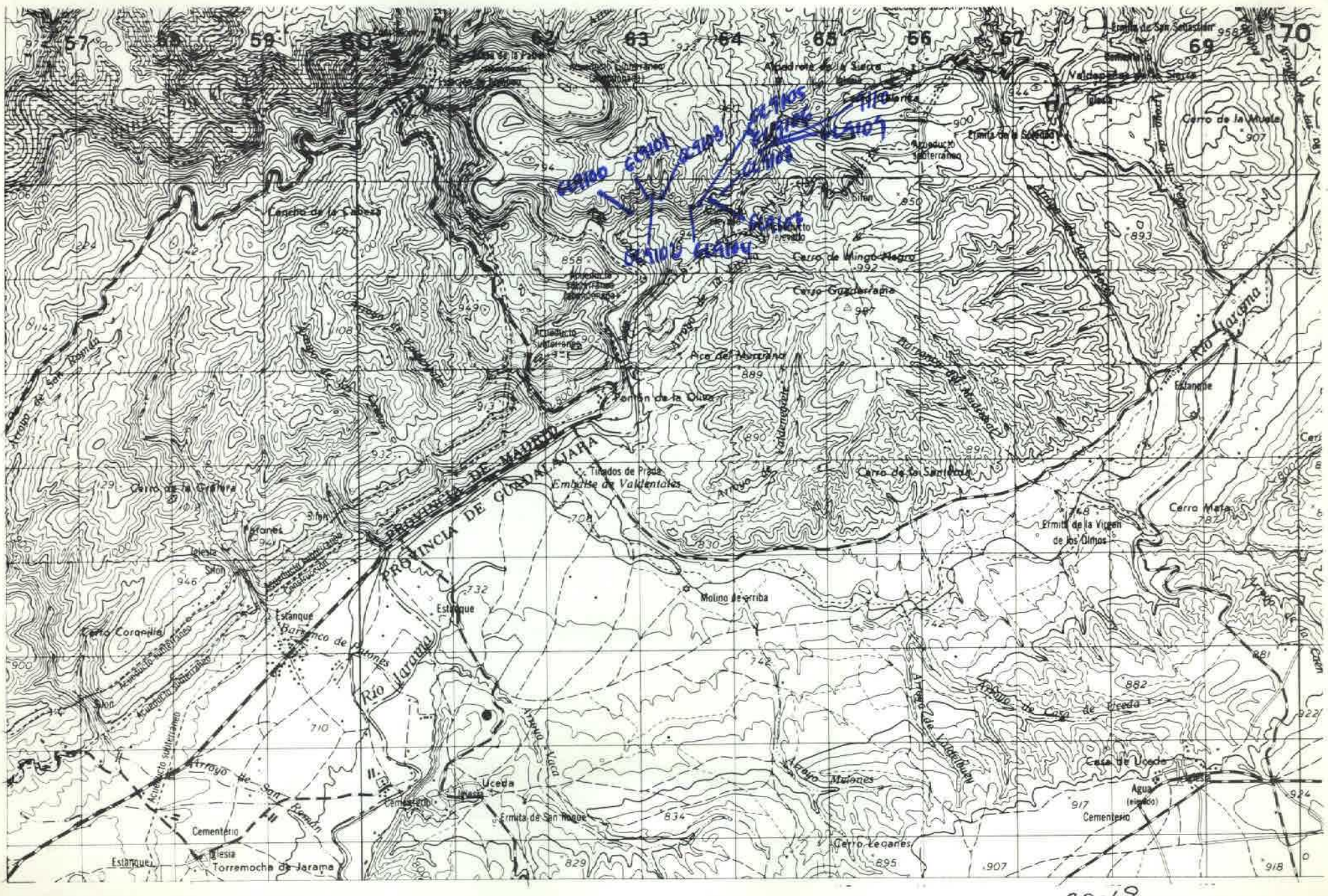
PROVINCIA DE GUADALAJARA
PROVINCIA DE MADRID
Río Jarama
Río Jarama
Embalse de Valdentales
Molino de arriba
Uceda
Torremocha de Jarama
Cementerio
Estanque
Cerro de la Muela
Cerro Mesa
Cerro Coronilla
Cerro de la Cristera
Cerro de la Santería
Cerro Leganes
Casa de Uceda
Ermita de la Virgen de los Olmos
Ermita de San Roque
Arroyo de Valdentales
Arroyo de Uceda
Arroyo de Valdeburón
Arroyo de Sant Bernardo
Arroyo de Sant Bernardo
Arroyo de Las Cruces
Arroyo de Valdenegrillos
Arroyo de Navalcarbón
Arroyo de Navalcarbón
Pico del Navarrino
Cerro de Mingo Negro
Cerro Guadarrama
Cerro de la Cabeza
Cerro de la Cristera
Torrejón de la Olma
Acueducto subterráneo
Acueducto subterráneo
Acueducto subterráneo
Acueducto subterráneo
Acueducto subterráneo
Sifón
Sifón
Sifón
Sifón
Sifón
Estanque
Estanque
Estanque
Estanque
Iglesia
Iglesia
Iglesia
Iglesia
Ermita de la Soledad
Alcadrote de la Sierra
Valdepeñas de la Sierra
Ermita de San Sebastián
Cementerio
Agua (elevado)
Cementerio
Cementerio
Tilados de Prado
Arroyo de Sant Bernardo
Arroyo de Uceda
Arroyo de Valdeburón
Arroyo de Navalcarbón
Arroyo de Mingo Negro
Arroyo de Valdenegrillos

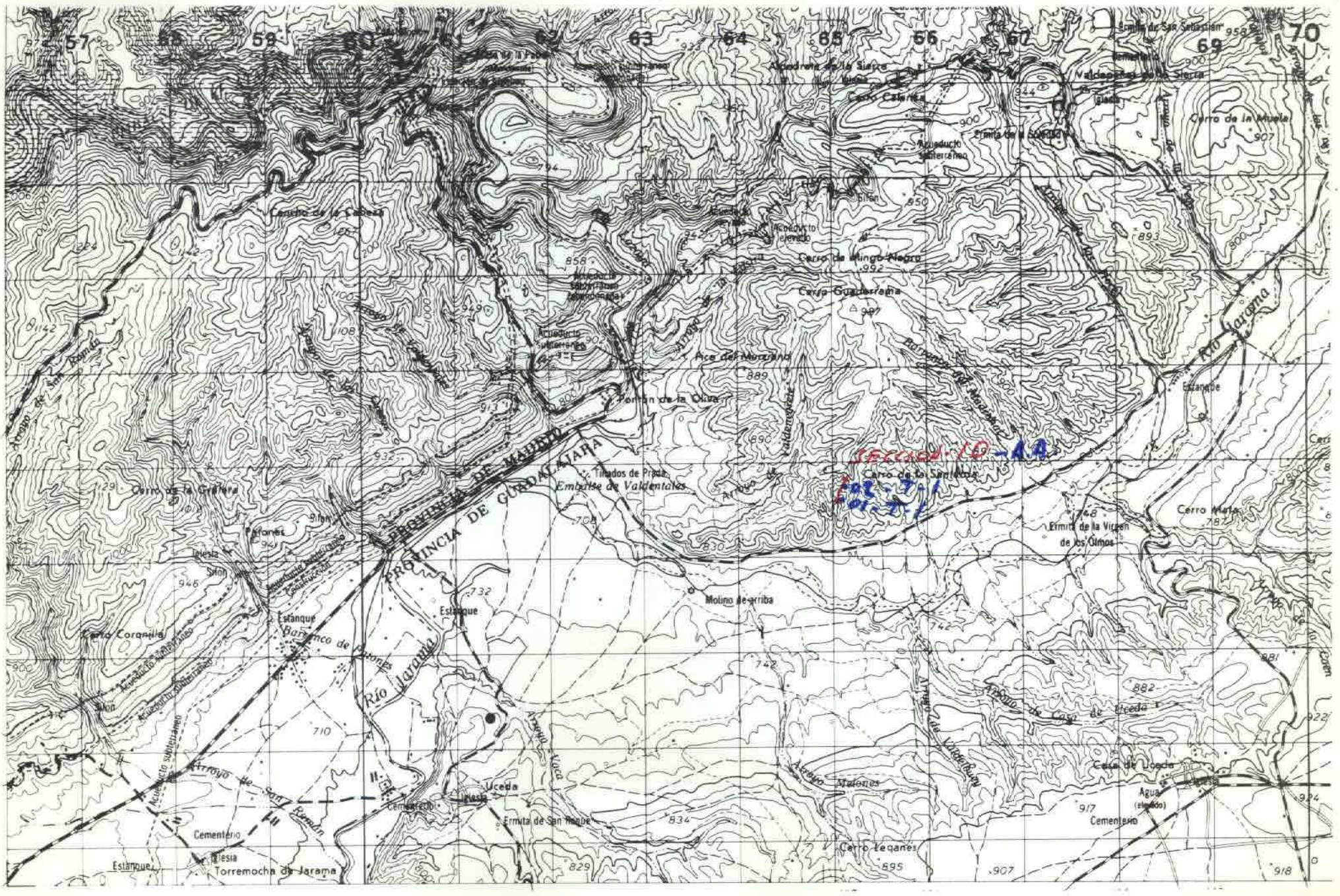

NUMERO DE LA HOJA 485 CUADRANTE 4 | 1 / ~~3~~ | 2

20-19

| DATOS A RELLENAR POR EL IGME | | |

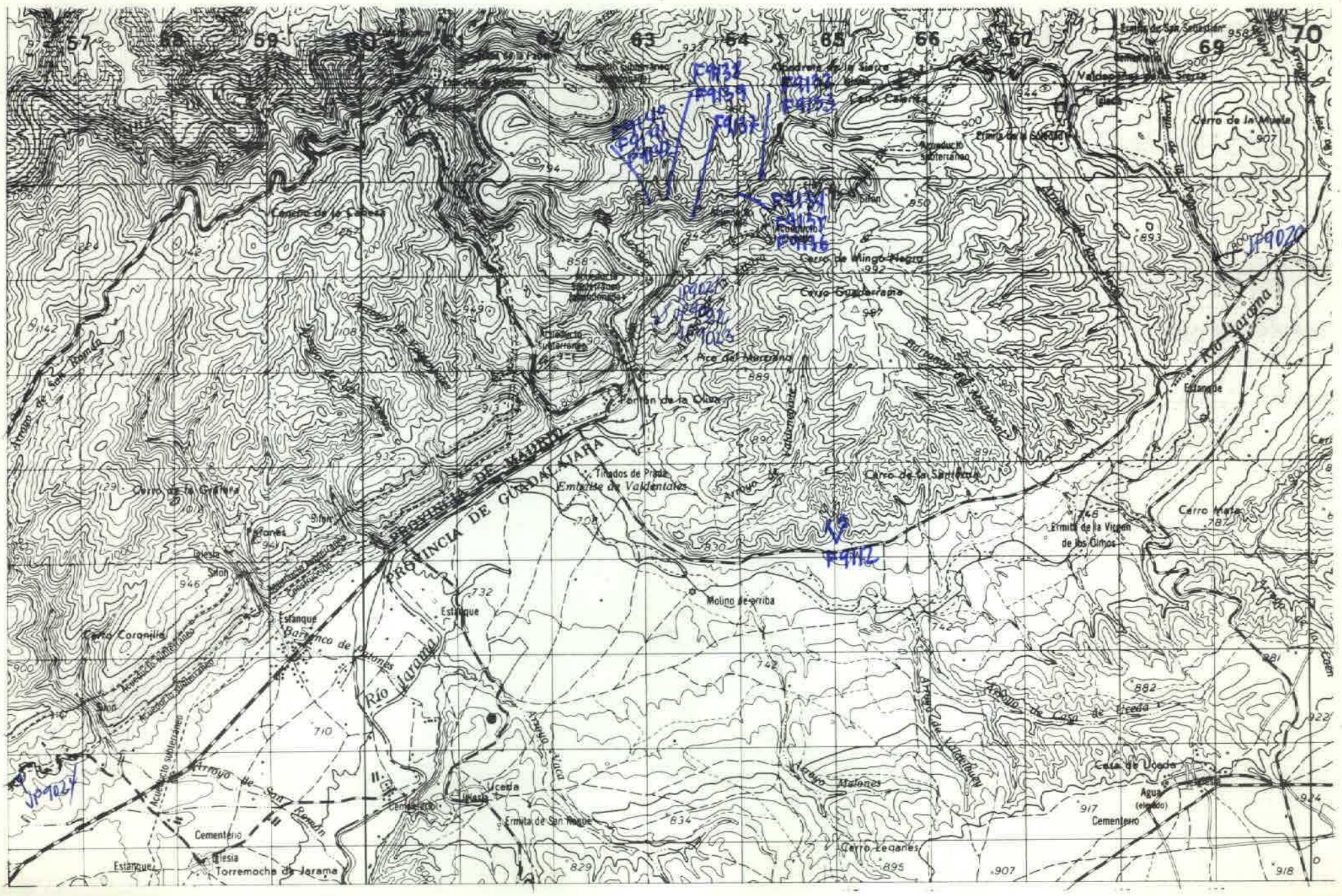

NUMERO DE LA HOJA 485 CUADRANTE 4 1 2

20-19

| DATOS A RELLENAR POR EL IGME | | |

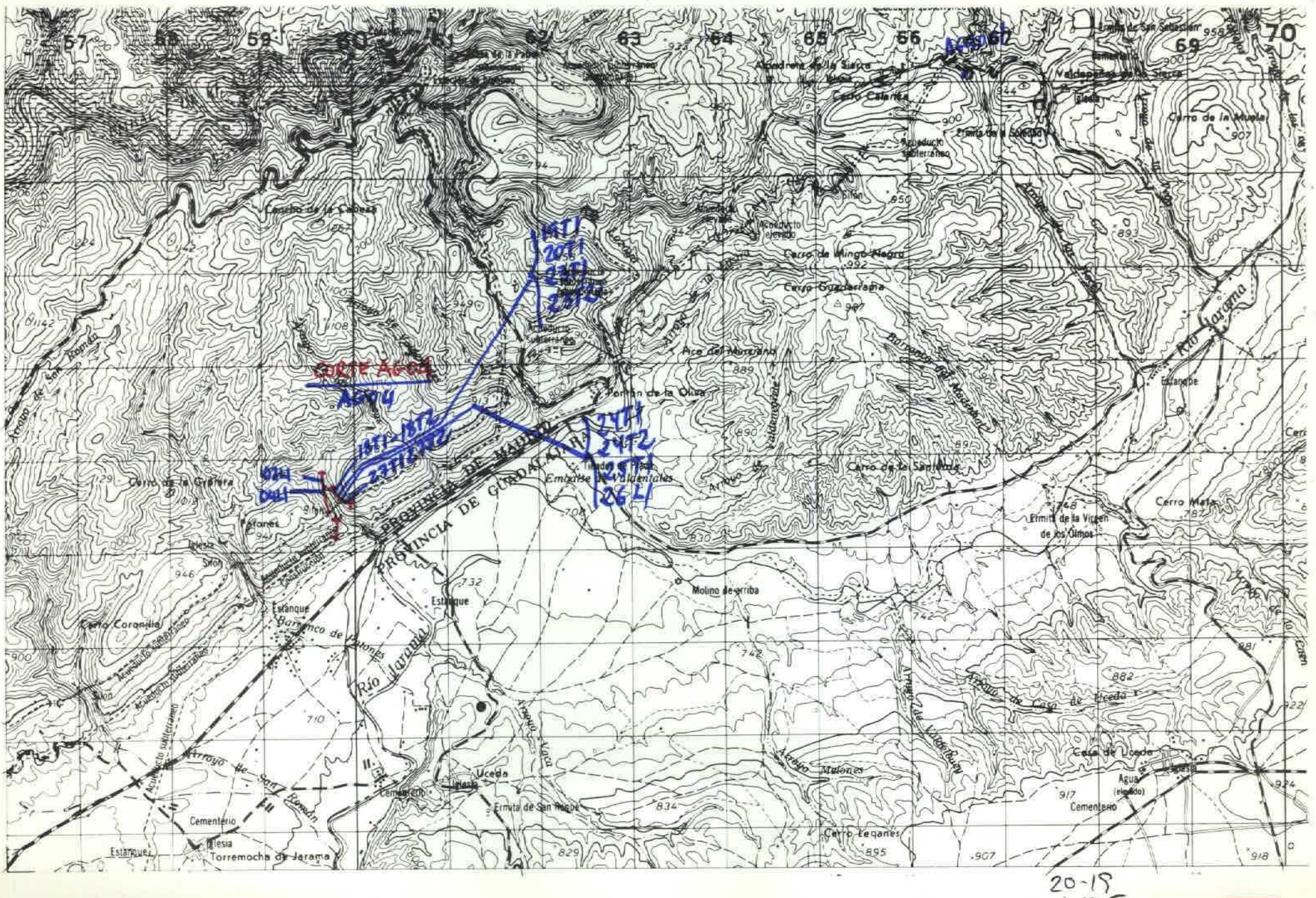
PROVINCIA DE GUADALAJARA
PROVINCIA DE MADRID
Río Jarama
Río Lozoya
Embalse de Valdentales
Molino de arriba
Estanque
Barranco de Ciervos
Cerro Coronilla
Cerro de la Cabeza
Cerro de la Cruz
Cerro de Mingo Negro
Cerro Guadarrama
Pico del Moreno
Cerro de la Santina
Cerro de la Muela
Cerro Mata
Ermita de la Virgen de los Olmos
Ermita de San Roque
Uceda
Iglesia
Cementerio
Torremocha de Jarama
Cerro Leganes
Casa de Uceda
Agua (elevado)
Arroyo de Casa de Uceda
Arroyo Mulones
Arroyo de Valdentales
Arroyo de San Roque
Acueducto subterraneo
Acueducto elevado
Alcadrena de la Sierra
Cerro Calanda
Ermita del Soledad
Valdepiedras de la Sierra
Límite de San Sebastián
Cerro Gordo
Cerro Lanzarote
Cerro Alto
Cerro Mata
Cerro Lanzarote
Cerro Alto
Cerro Mata
Cerro Lanzarote
Cerro Alto
Cerro Mata

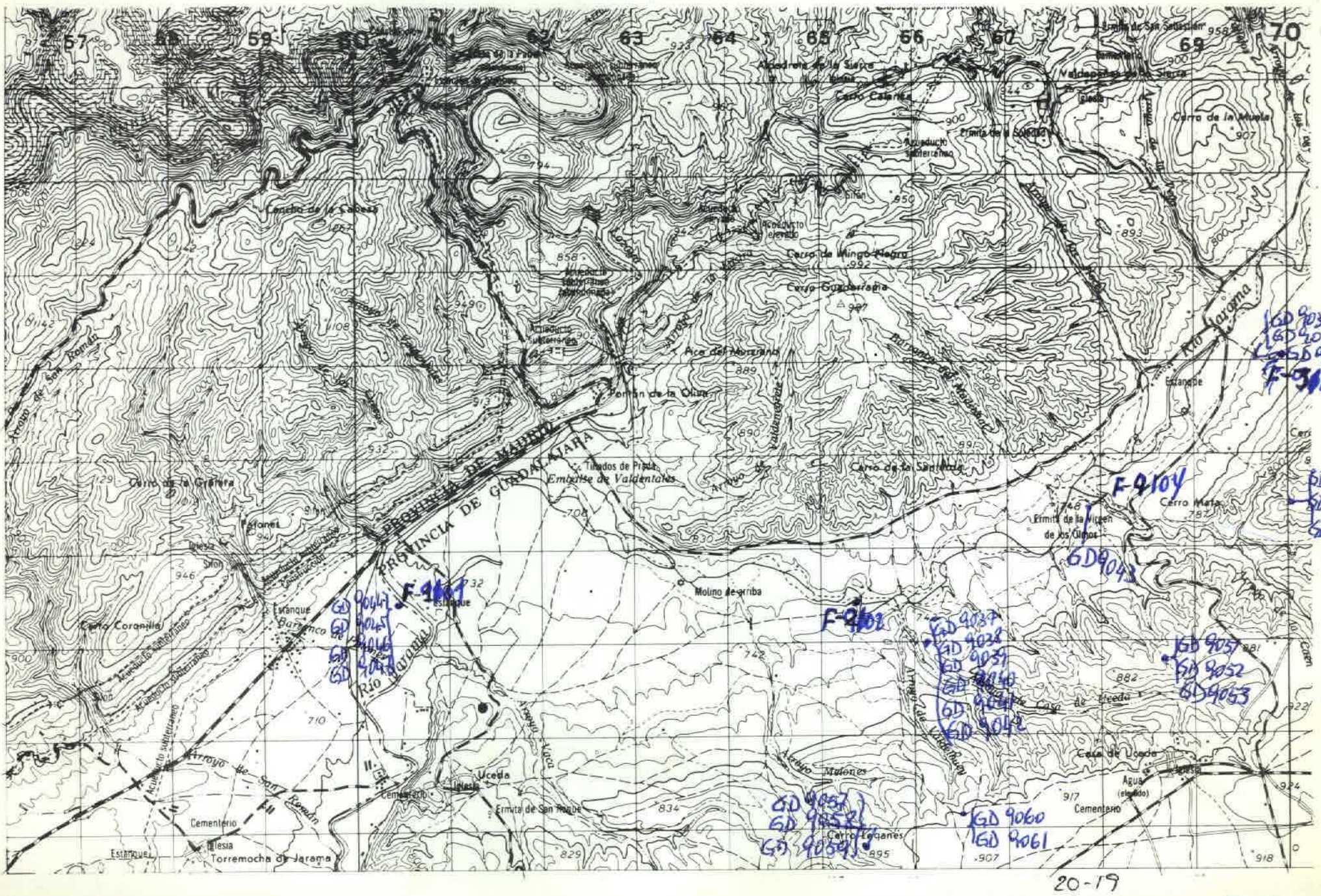
PROVINCIA DE GUADALAJARA
PROVINCIA DE MADRID
Río Jarama
Cerro de la Cabeza
Cerro de la Atalaya
Cerro de Mingo Negro
Cerro Guadarrama
Pico del Navazuela
Portón de la Oliva
Cerro de la Cruz
Cerro de la Cruz
Cerro Mata
Ermita de la Virgen de los Olmos
Molino de arriba
Cerro Coronilla
Arroyo de San Roque
Arroyo de San Roque
Cementerio
Iglesia
Torremocha de Jarama
Ucedo
Ermita de San Roque
Cerro Loquanes
Casa de Ucedo
Cementerio
Agua (elevado)
Arroyo Malones
Arroyo Vaca
Arroyo de Valdentales
Arroyo de Valdentales
Estanque
Estanque
Estanque
Cerro de la Cruz
Cerro de la Cruz
Cerro de la Cruz

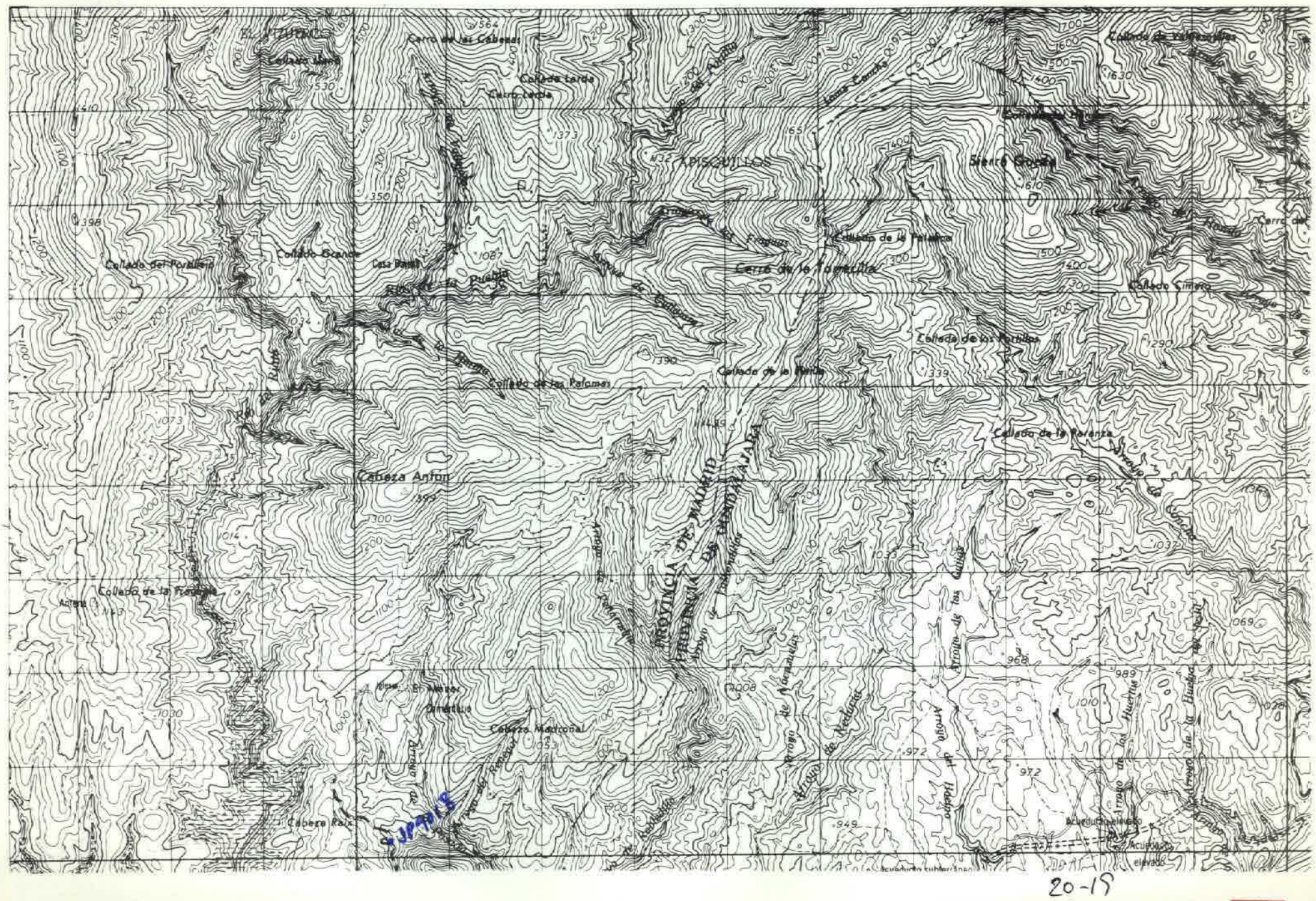

20-19

NUMERO DE LA HOJA 485 CUADRANTE

4	1
3	2

| DATOS A RELLENAR POR EL IGME | | |

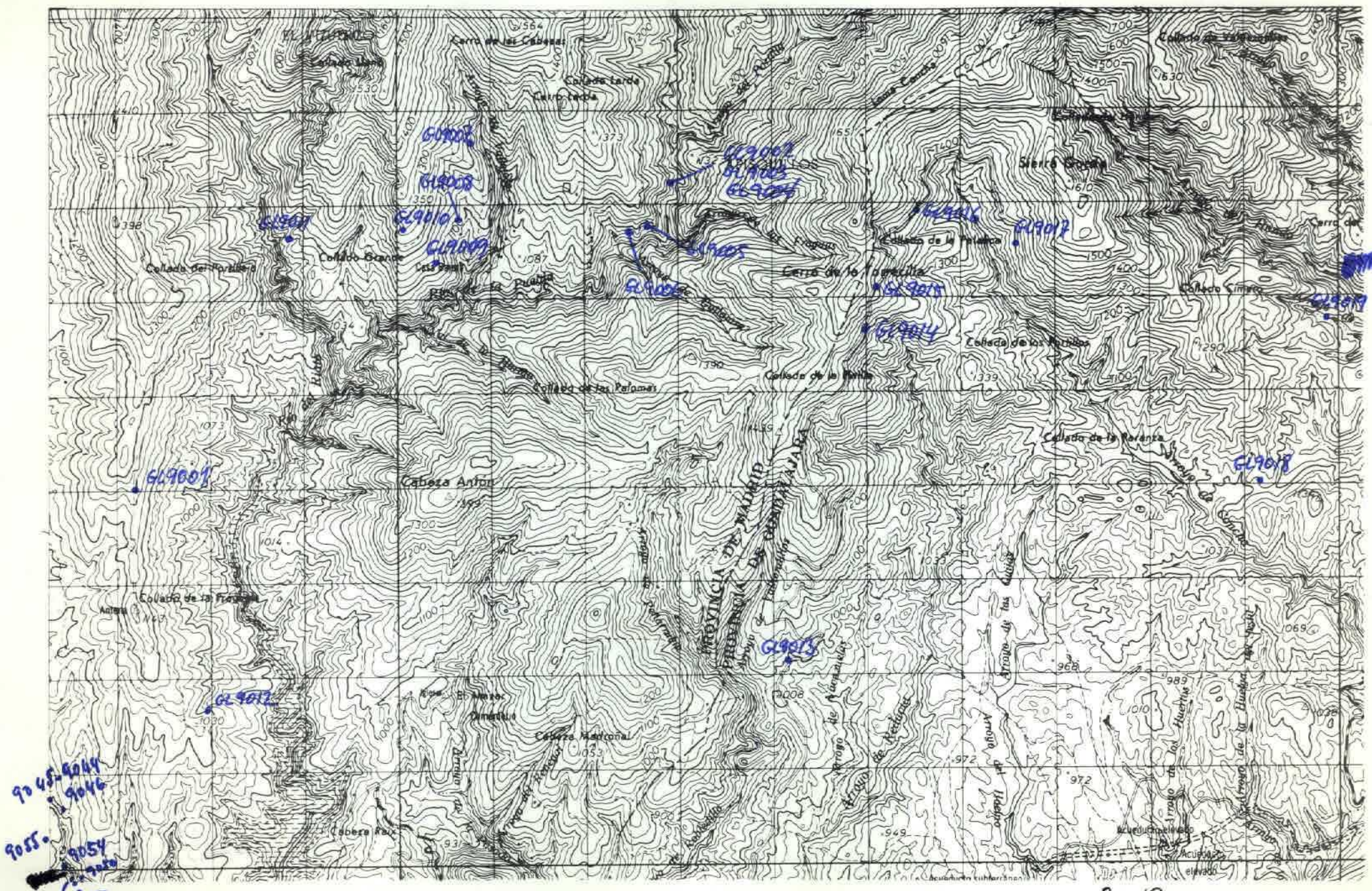
Cerro de las Cabezas
Collado Tarde
Cerro Tarde
Sierra Grande
Collado de la Palanca
Cerro de la Palanca
Collado Cimero
Collado de los Portillos
Collado de la Peralta
Collado de las Palomas
Collado de la Peralta
Collado de la Peralta
Collado Grande
Collado del Portillo
Cabeza Anton
Collado de la Fresnedilla
Cabeza Mariconal
Cabeza Rasa
PROVINCIA DE MADRID
PROVINCIA DE GUADALAJARA
Arroyo de Valdenuevo
Arroyo de Hortigosa
Arroyo de Hortigosa
Arroyo de las Cuevas
Arroyo de los Huertos
Arroyo de Valdenuevo
Arroyo de Hortigosa
Arroyo de Hortigosa
Arroyo de Hortigosa