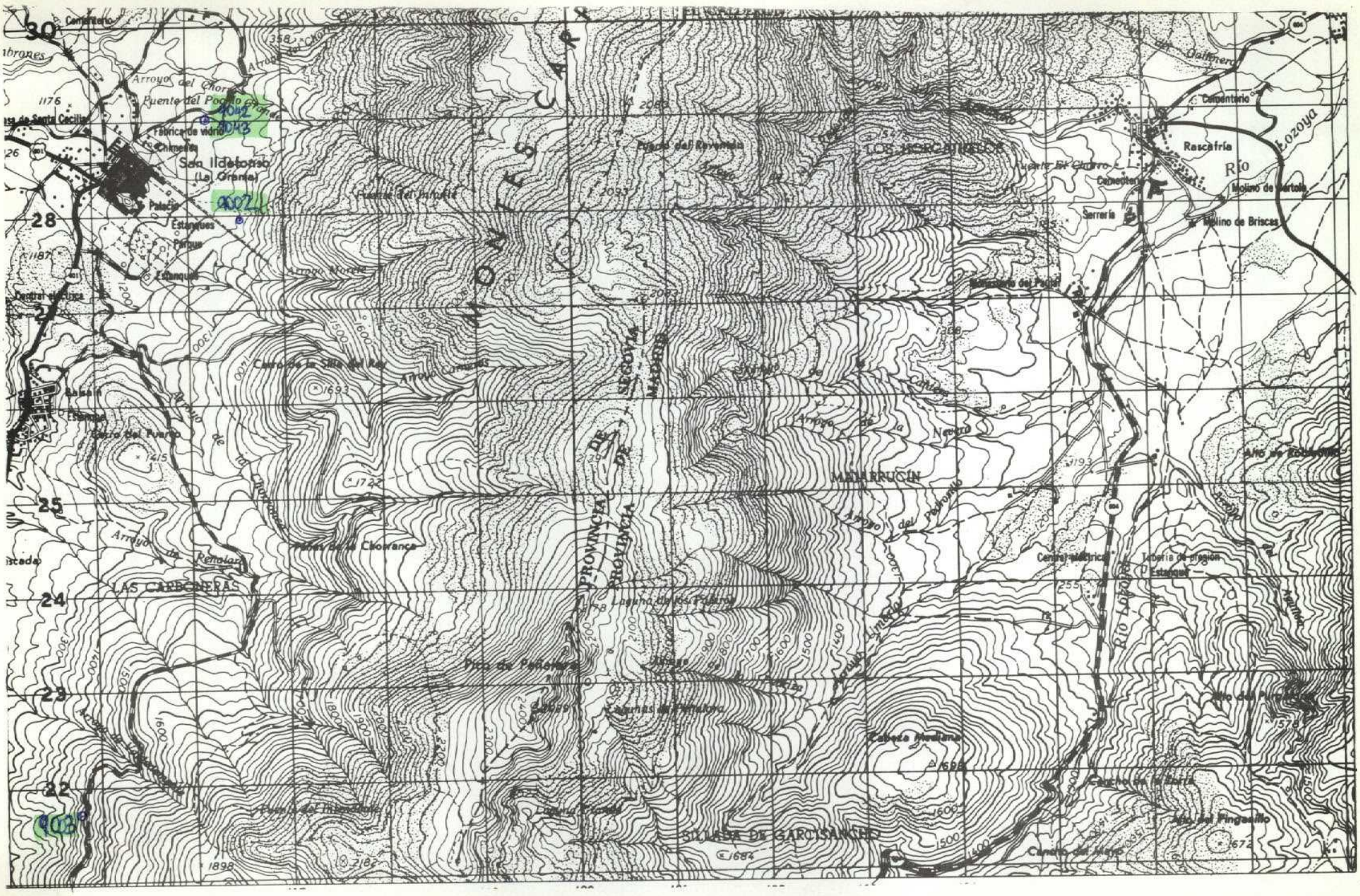

NUMERO DE LA HOJA 1815 CUADRANTE

4	1
3	2

DATOS A RELLENAR POR EL IGME		
Nº de la hoja 1:50.000	Cuadrante numero	Nº del documento
1815	2	

DATOS A RELLENAR POR EL CONSULTOR			
CONSULTOR	ESPECIAL	QUE REALIZA	LA ESTACION
D P	V	G	

DATOS A RELLENAR POR EL IGME			
Recibido	Ref. Control	Perforado	Verificado

DATOS A RELLENAR POR EL CONSULTOR

NUMERO DE LA ESTACION	Fotografía	MUESTRAS: Petro l.y.M.	Macrop.	Micropal.	Sedimen.	Rayos X	Espectrómetros	C 14	Análisis químico	Térmico diferen.	Microso.	Otros análisis
9002		X							X			
9003		X							X			
9042		X							X			
9043		X							X			

NUMERO DE LA ESTACION	Fotografía	MUESTRAS: Petro l.y.M.	Macrop.	Micropal.	Sedimen.	Rayos X	Espectrómetros	C 14	Análisis químico	Térmico diferen.	Microso.	Otros análisis

DATOS A RELLENAR POR EL CONSULTOR

NUMERO DE LA ESTACION	Fotografía	MUESTRAS: Petro l.y.M.	Macrop.	Micropal.	Sedimen.	Rayos X	Espectrómetros	C 14	Análisis químico	Térmico diferen.	Microso.	Otros análisis

NUMERO DE LA ESTACION	Fotografía	MUESTRAS: Petro l.y.M.	Macrop.	Micropal.	Sedimen.	Rayos X	Espectrómetros	C 14	Análisis químico	Térmico diferen.	Microso.	Otros análisis

EL CONSULTOR.– DEBERA MARCAR SOBRE EL MAPA: LAS ESTACIONES CON SU NUMERO DE REFERENCIA (EN AZUL) Y LOS CORTES REALIZADOS SOBRE EL TERRENO (EN ROJO).
PARA UN CONTROL CORRECTO DE LA MARCHA DEL TRABAJO DE CAMPO EL CONSULTOR DEBERA ENVIAR ENTRE LOS DIAS 1 al 7 y 15 al 22 DE CADA MES ESTAS HOJAS AL INSTITUTO GEOLOGICO Y MINERO DE ESPAÑA. DIVISION DE GEOLOGIA. C/ RIOS ROSAS, 23 – MADRID - 3.

Recibido I.G.M.E. el .....
El Supervisor

Enviado el .....
El Consultor

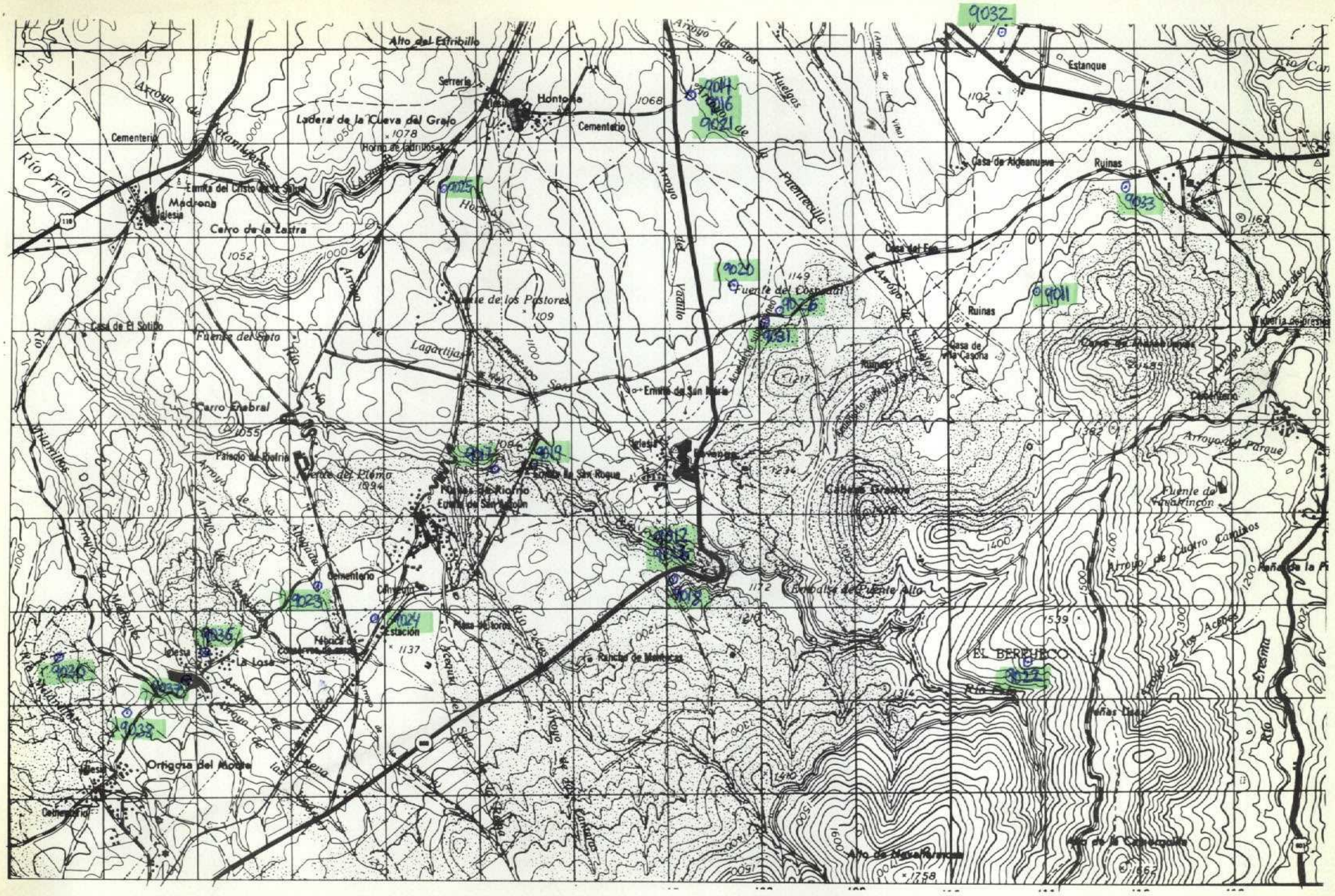

NUMERO DE LA HOJA 1814 CUADRANTE

4	1
3	2

DATOS A RELLENAR POR EL IGME		
Nº de la hoja 1:50.000	Cuadrante número	Nº del documento
1814	3	

DATOS A RELLENAR POR EL CONSULTOR			
CONSULTOR	ESPECIALIDAD QUE REALIZA LA ESTACION		
D	P	V	G

DATOS A RELLENAR POR EL IGME			
Recibido	Ref. Control	Perforado	Verificado

DATOS A RELLENAR POR EL CONSULTOR

NUMERO DE LA ESTACION	Fotografía	MUESTRAS: Petro l.y M.	Macrop.	Micropal.	Sedimen.	Rayos X	Espectro masas	C 14	Análisis químico	Térmico diferen.	Microso	Otros análisis
9011		X							X			
9012		X							X			
9013		X							X			
9014		X							X			
9016		X							X			
9017		X							X			
9018		X							X			
9019		X							X			
9020		X							X			
9021		X							X			
9022		X							X			
9023		X							X			
9024		X							X			
9025		X							X			
9026		X							X			
9030		X							X			
9031		X							X			
9032		X							X			
9033		X							X			

NUMERO DE LA ESTACION	Fotografía	MUESTRAS: Petro l.y M.	Macrop.	Micropal.	Sedimen.	Rayos X	Espectro masas	C 14	Análisis químico	Térmico diferen.	Microso	Otros análisis
9036		X							X			
9037		X							X			
9038		X							X			

DATOS A RELLENAR POR EL CONSULTOR

NUMERO DE LA ESTACION	Fotografía	MUESTRAS: Petro l.y M.	Macrop.	Micropal.	Sedimen.	Rayos X	Espectro masas	C 14	Análisis químico	Térmico diferen.	Microso	Otros análisis

NUMERO DE LA ESTACION	Fotografía	MUESTRAS: Petro l.y M.	Macrop.	Micropal.	Sedimen.	Rayos X	Espectro masas	C 14	Análisis químico	Térmico diferen.	Microso	Otros análisis

EL CONSULTOR.– DEBERA MARCAR SOBRE EL MAPA LAS ESTACIONES CON SU NUMERO DE REFERENCIA (EN AZUL) Y LOS CORTES REALIZADOS SOBRE EL TERRENO (EN ROJO).
PARA UN CONTROL CORRECTO DE LA MARCHA DEL TRABAJO DE CAMPO EL CONSULTOR DEBERA ENVIAR ENTRE LOS DIAS 1 al 7 y 15 al 22 DE CADA MES ESTAS HOJAS AL INSTITUTO GEOLOGICO Y MINERO DE ESPAÑA, DIVISION DE GEOLOGIA. C/ RIOS ROSAS, 23 – MADRID - 3.

Recibido I.G.M.E. el .....
El Supervisor

Enviado el .....
El Consultor
Carlos Villeneros

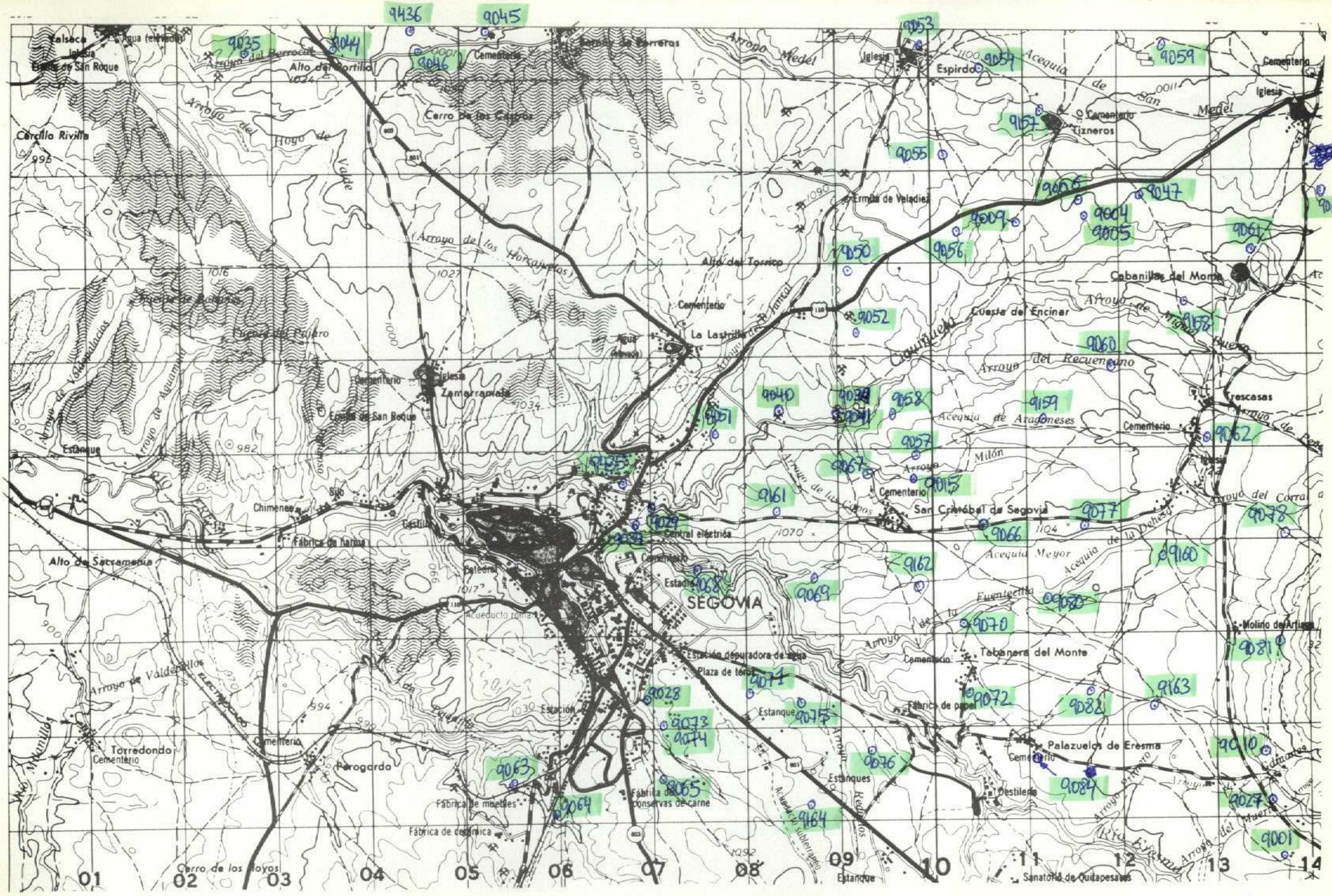

NUMERO DE LA HOJA 1815 CUADRANTE 4

4	1
3	2

DATOS A RELLENAR POR EL IGME		
Nº de la hoja 1:50.000	Cuadrante numero	Nº del documento
1815	4	

DATOS A RELLENAR POR EL CONSULT.			
CONSULT.	ESPECIAL	QUE REAL	LA ESTAD.
D P	V	G	

DATOS A RELLENAR POR EL IGME			
Recibido	Ref. Control	Perforado	Verificado

DATOS A RELLENAR POR EL CONSULTOR

NUMERO DE LA ESTACION	Fotografia	Petro L y M.	Macrop.	Micropal.	Sedimen.	Rayos X	Espectro masas	C 14	Analisis quimico	Termico diferen.	Microso	Otros analisis
9001		X							X			
9004		X							X			
9005		X							X			
9006		X							X			
9008		X							X			
9009		X							X			
9010		X							X			
9015		X							X			
9027		X							X			
9028		X							X			
9029		X							X			
9034		X							X			
9035		X							X			
9039		X							X			
9040		X							X			
9041		X							X			
9044		X										
9045		X										
9046		X										

NUMERO DE LA ESTACION	Fotografia	Petro L y M	Macrop	Micropal	Sedimen.	Rayos X	Espectro masas	C 14	Analisis quimico	Termico diferen.	Microso	Otros analisis
9047		X										
9050		/										
9051		X										
9052		X										
9053		X										
9054		X										
9054		X										
9055		X										
9056		X										
9057		X										
9058		X										
9059		X										
9060		X										
9061		X										
9062		X										
9063		X										
9064		X										
9065		X										
9066		X										

NUMERO DE LA ESTACION	Fotografia	Petro L y M.	Macrop.	Micropal.	Sedimen.	Rayos X	Espectro masas	C 14	Analisis quimico	Termico diferen.	Microso	Otros analisis
9067		X										
9068		X										
9069		X										
9070		X										
9071		X										
9072		X										
9073		X										
9074		X										
9075		X										
9076		X										
9077		X										
9078		X										
9080		X										
9081		X										
9082		X										
9083		X										
9084		X										
9435		X							X			
9436		X							X			

NUMERO DE LA ESTACION	Fotografia	Petro L y M.	Macrop	Micropal	Sedimen.	Rayos X	Espectro masas	C 14	Analisis quimico	Termico diferen.	Microso	Otros analisis

EL CONSULTOR.— DEBERA MARCAR SOBRE EL MAPA LAS ESTACIONES CON SU NUMERO DE REFERENCIA (EN AZUL) Y LOS CORTES REALIZADOS SOBRE EL TERRENO (EN ROJO).
PARA UN CONTROL CORRECTO DE LA MARCHA DEL TRABAJO DE CAMPO EL CONSULTOR DEBERA ENVIAR ENTRE LOS DIAS 1 al 7 y 15 al 22 DE CADA MES ESTAS HOJAS AL INSTITUTO GEOLOGICO Y MINERO DE ESPAÑA, DIVISION DE GEOLOGIA. C/ RIOS ROSAS, 23 — MADRID - 3.

Recibido I.G.M.E. el .....
El Supervisor

Enviado el .....
El Consultor
Carlos Villaseca

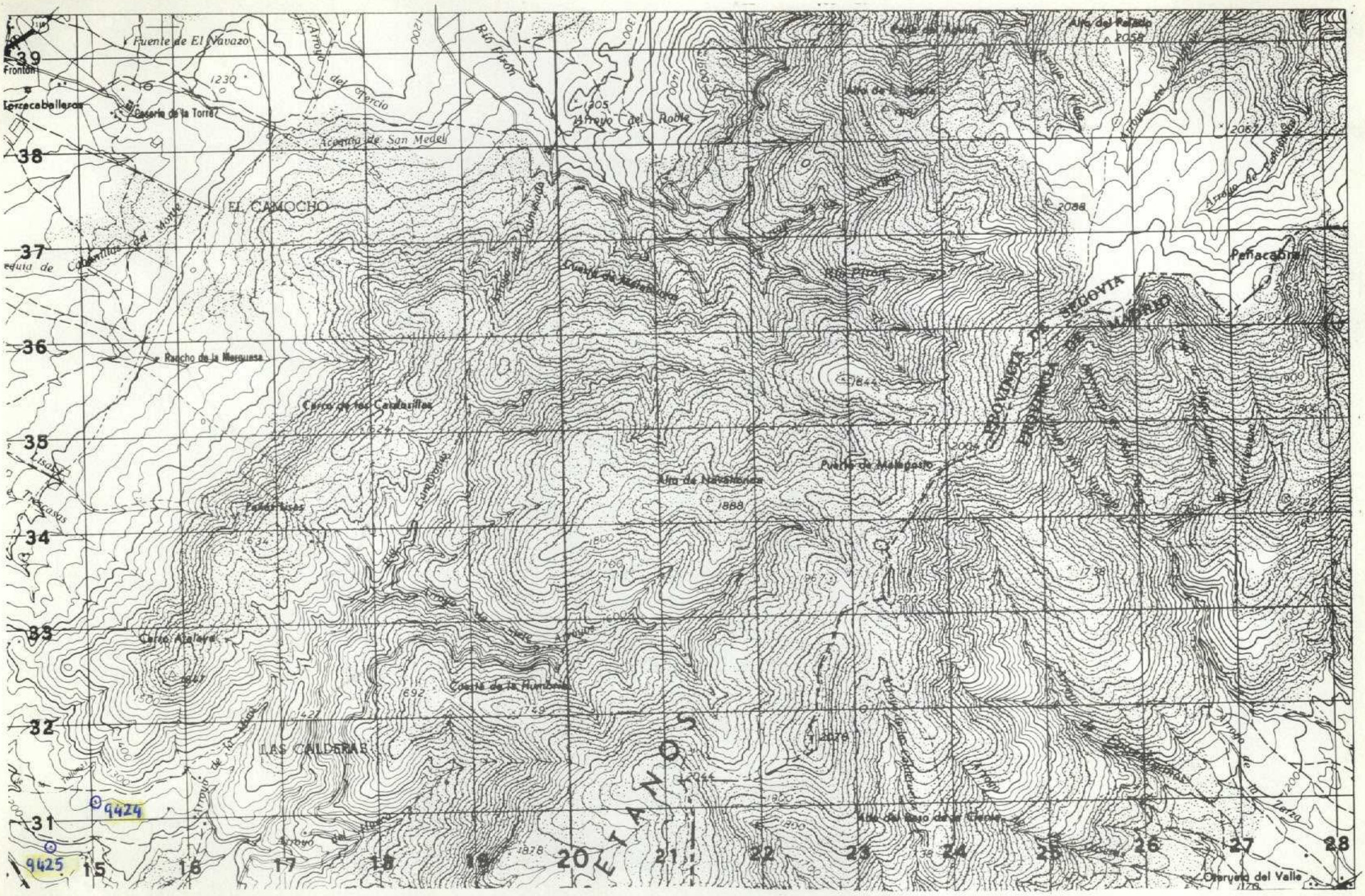

NUMERO DE LA HOJA 1815 CUADRANTE

4	1
3	2

DATOS A RELLENAR POR EL IGME		
Nº de la hoja 1:50.000	Cuadrante número	Nº del documento
1815	1	

DATOS A RELLENAR POR EL CONSULTOR	
CONSULTOR	ESPECIAL QUE REALIZA LA ESTACION
D P	J F

DATOS A RELLENAR POR EL IGME			
Recibido	Ref. Control	Perforado	Verificado

DATOS A RELLENAR POR EL CONSULTOR

NUMERO DE LA ESTACION	Fotografía	MUESTRAS: Petro. y M.	Macrop.	Micropal.	Sedimen.	Rayos X	Espectro. masas	C 14	Análisis químico	Térmico diferen.	Microso.	Otros análisis
9424		X										
9425		X										

NUMERO DE LA ESTACION	Fotografía	MUESTRAS: Petro. y M.	Macrop.	Micropal.	Sedimen.	Rayos X	Espectro. masas	C 14	Análisis químico	Térmico diferen.	Microso.	Otros análisis

NUMERO DE LA ESTACION	Fotografía	MUESTRAS: Petro. y M.	Macrop.	Micropal.	Sedimen.	Rayos X	Espectro. masas	C 14	Análisis químico	Térmico diferen.	Microso.	Otros análisis

NUMERO DE LA ESTACION	Fotografía	MUESTRAS: Petro. y M.	Macrop.	Micropal.	Sedimen.	Rayos X	Espectro. masas	C 14	Análisis químico	Térmico diferen.	Microso.	Otros análisis

EL CONSULTOR.– DEBERA MARCAR SOBRE EL MAPA: LAS ESTACIONES CON SU NUMERO DE REFERENCIA (EN AZUL) Y LOS CORTES REALIZADOS SOBRE EL TERRENO (EN ROJO).
PARA UN CONTROL CORRECTO DE LA MARCHA DEL TRABAJO DE CAMPO EL CONSULTOR DEBERA ENVIAR ENTRE LOS DIAS 1 al 7 y 15 al 22 DE CADA MES ESTAS HOJAS AL INSTITUTO GEOLOGICO Y MINERO DE ESPAÑA, DIVISION DE GEOLOGIA. C/ RIOS ROSAS, 23 – MADRID - 3.

Recibido I.G.M.E. el .....
El Supervisor

Enviado el .....
El Consultor

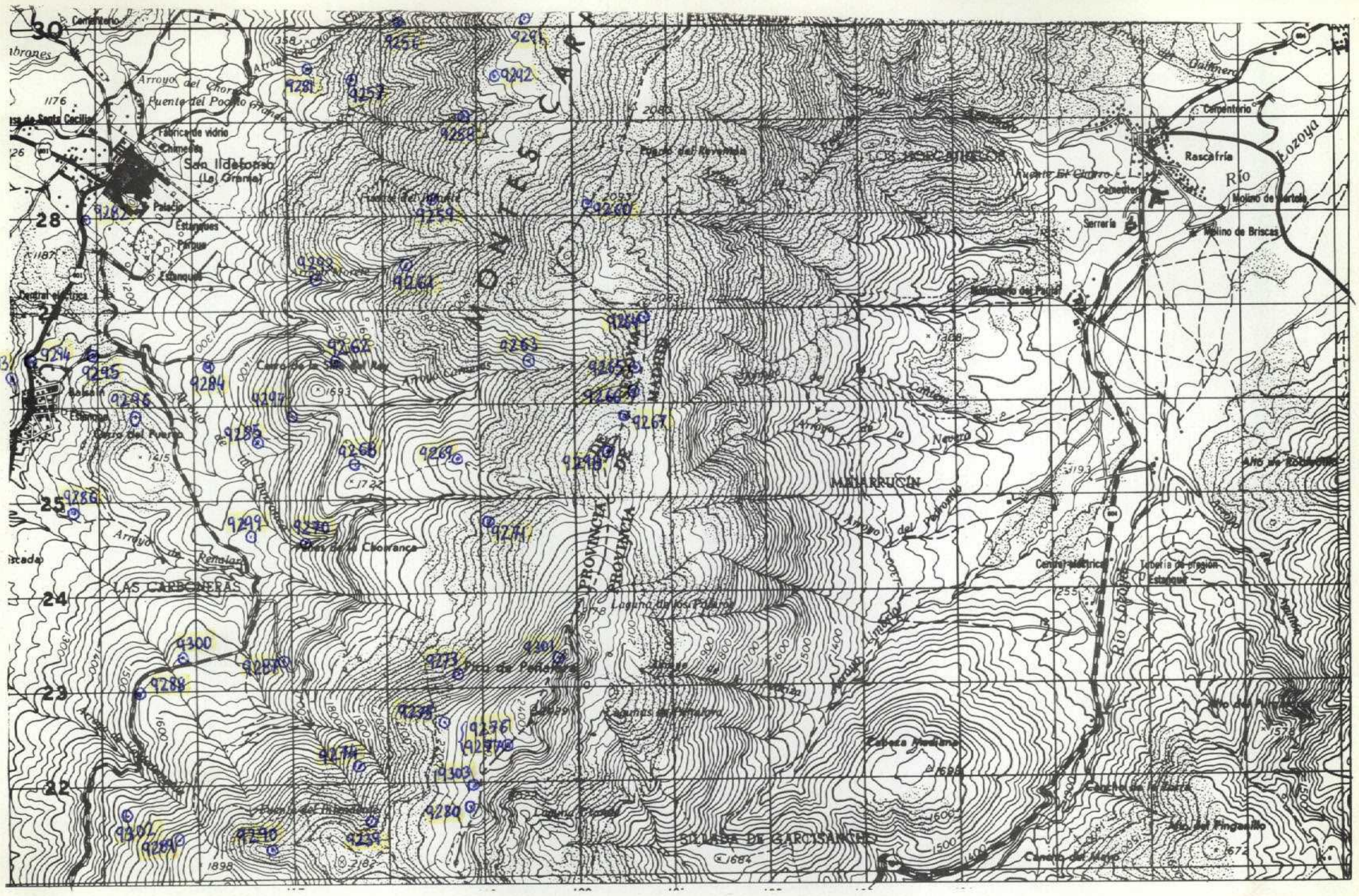
Fábrica de vidrio
Chimenea
San Ildefonso
(La Granja)
Palacio
Estanques
Parque
Estanque
Central eléctrica
Bolera
Estanque
Cerro del Puerto
Puente del Pozo Grande
Arroyo del Chorro
Puente del Pozo
Arroyo de la Renalaza
Altos de la Chorranca
LAS CARBONERAS
Puerto del Hinojal
Puerto del Hinojal
Puerto del Cardo
Puerto del Cardo
Puerto del Cardo

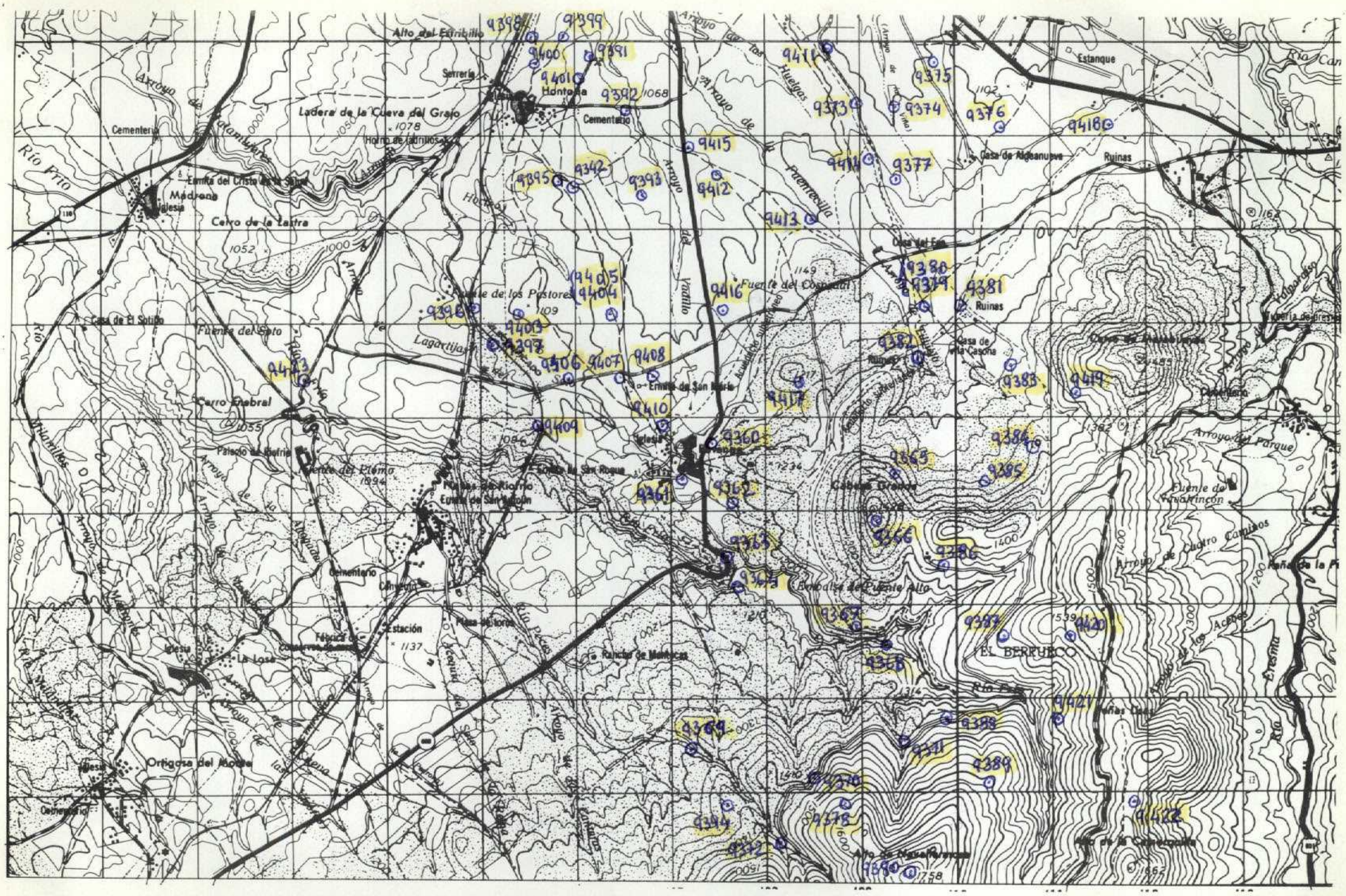
Alto del Estribillo
Serrería
Hontoria
Cementerio
Ladera de la Cueva del Grajo
Horno de ladrillos
Río Frío
Ermita del Cristo de la Salud
Madrona
Iglesia
Cerro de la Lastra
Casa de El Sotillo
Fuente del Soto
Lagartijas
Cerro Enebral
Palacio de Riofrío
Fuente del Plomo
Ruinas de Riofrío
Ermita de San Roque
Ermita de San Isidro
Fuente de los Pastores
Fuente del Cornejuelo
Estanque
Casa de Algeanueva
Ruinas
Casa del Fon
Casa de la Casona
Cabeza Grande
Fuente de Peñarincón
Arroyo del Parque
Arroyo de Cuatro Caminos
Fonda de Puente Alto
Palacio de Matajuncos
Fábrica de conservas
La Losa
Ortigosa del Monte
EL BERRUECO
Río Frío
Arroyo de Valdelaguila
Arroyo de Puentecilla
Arroyo de Huelgas
Arroyo de los Cambrones
Arroyo de Valdelaguila
Arroyo de Matajuncos
Arroyo de Cuatro Caminos
Arroyo de Matarrosa
Arroyo de la Cabezuela
Arroyo de Matarrosa
Arroyo de Valdelaguila
Arroyo de Matajuncos
Arroyo de Cuatro Caminos
Arroyo de Matarrosa
Arroyo de la Cabezuela
Arroyo de Matarrosa

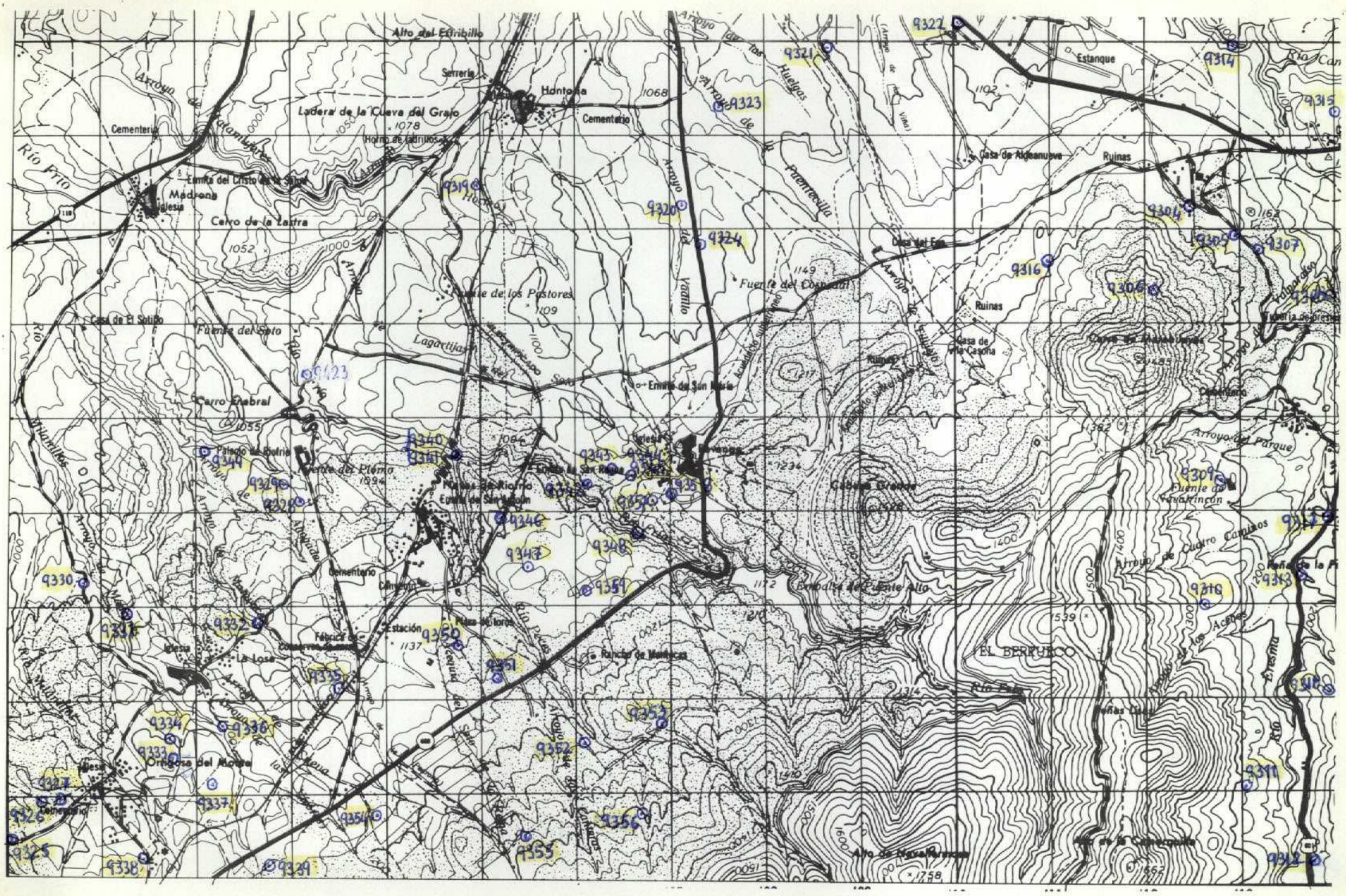

NUMERO DE LA HOJA 1815 CUADRANTE

4	1
3	2

DATOS A RELLENAR POR EL IGME			
Nº de la hoja 1:50.000	Cuadrante número	Nº del documento	
1815	3		

DATOS A RELLENAR POR EL CONSULTOR			
CONSULTOR		ESPECIAL QUE REALIZA LA ESTACION	
D	P	J	F

DATOS A RELLENAR POR EL IGME			
Recibido	Ref. Control	Perforado	Verificado

DATOS A RELLENAR POR EL CONSULTOR

NUMERO DE LA ESTACION	Fotografía	MUESTRAS: Petro l.y M.	Macrop.	Micropal.	Sedimen.	Rayos X	Espectro. masas	C 14	Análisis químico	Térmico diferen.	Microso	Otros análisis
9304		X										
9305		X										
9306		X										
9307		X										
9308		X										
9309		X										
9310		X										
9311		X										
9312		X										
9313		X										
9314		X										
9315		X										
9316		X										
9317		X										
9318		X										
9319		X										
9320		X										
9321		X										
9322		X										

NUMERO DE LA ESTACION	Fotografía	MUESTRAS: Petro l.y M.	Macrop.	Micropal.	Sedimen.	Rayos X	Espectro. masas	C 14	Análisis químico	Térmico diferen.	Microso	Otros análisis
9323		X										
9324		X										
9325		X										
9326		X										
9327		X										
9328		X										
9329		X										
9330		X										
9331		X										
9332		X										
9333		X										
9334		X										
9335		X										
9336		X										
9337		X										
9338		X										
9339		X										
9340		X										
9341		X										

NUMERO DE LA ESTACION	Fotografía	MUESTRAS: Petro l.y M.	Macrop.	Micropal.	Sedimen.	Rayos X	Espectro. masas	C 14	Análisis químico	Térmico diferen.	Microso	Otros análisis
9342		X										
9343		X										
9344		X										
9345		X										
9346		X										
9347		X										
9348		X										
9349		X										
9350		X										
9351		X										
9352		X										
9353		X										
9354		X										
9355		X										
9356		X										
9357		X										
9358		X										
9359		X										

NUMERO DE LA ESTACION	Fotografía	MUESTRAS: Petro l.y M.	Macrop.	Micropal.	Sedimen.	Rayos X	Espectro. masas	C 14	Análisis químico	Térmico diferen.	Microso	Otros análisis

EL CONSULTOR.- DEBERA MARCAR SOBRE EL MAPA LAS ESTACIONES CON SU NUMERO DE REFERENCIA (EN AZUL) Y LOS CORTES REALIZADOS SOBRE EL TERRENO (EN ROJO).
PARA UN CONTROL CORRECTO DE LA MARCHA DEL TRABAJO DE CAMPO EL CONSULTOR DEBERA ENVIAR ENTRE LOS DIAS 1 al 7 y 15 al 22 DE CADA MES ESTAS HOJAS AL INSTITUTO GEOLOGICO Y MINERO DE ESPAÑA. DIVISION DE GEOLOGIA. C/ RIOS ROSAS, 23 – MADRID - 3.

Recibido I.G.M.E. el .....
El Supervisor

Enviado el .....
El Consultor

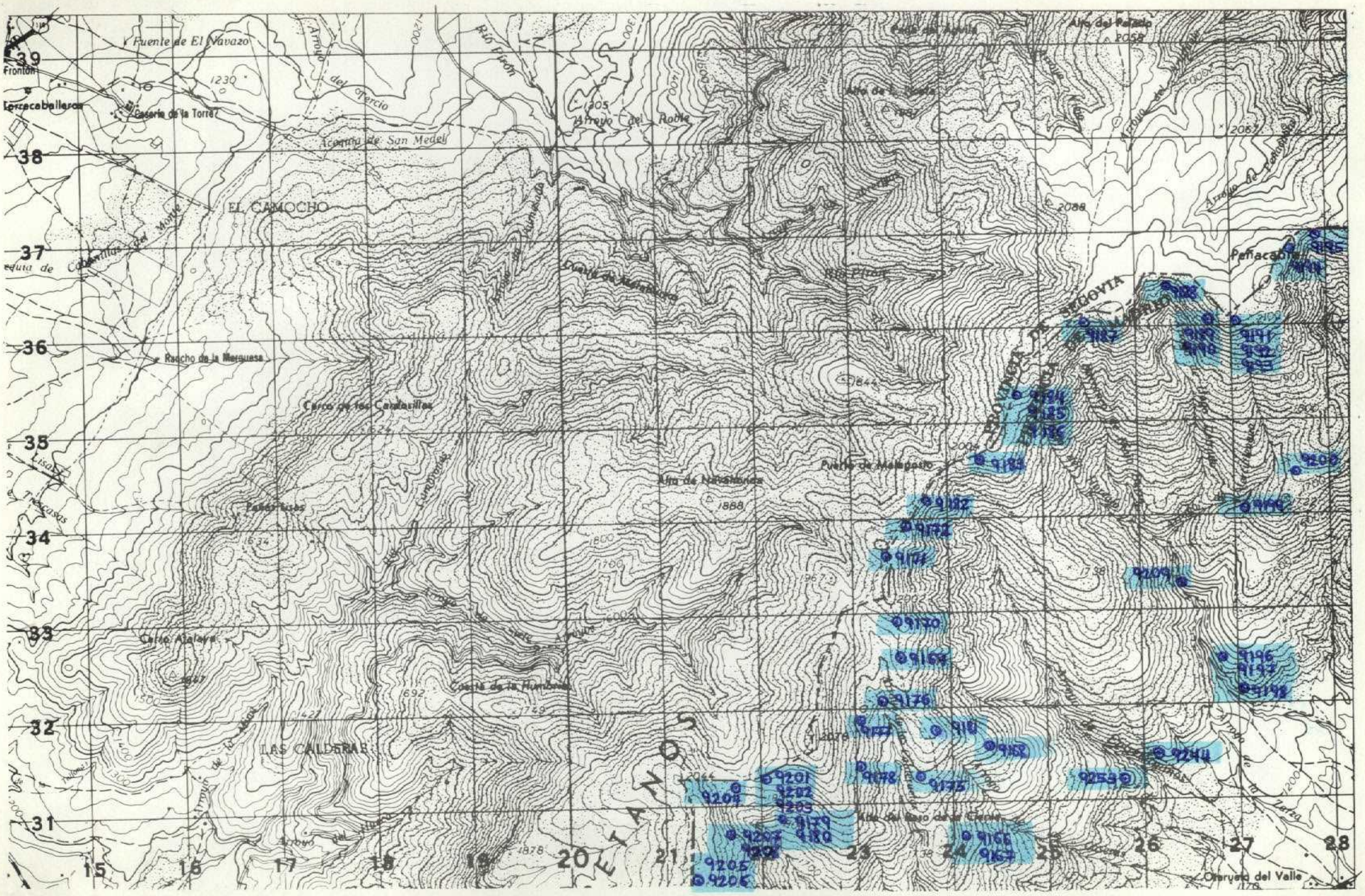

NUMERO DE LA HOJA 1815 CUADRANTE

4	1
3	2

DATOS A RELLENAR POR EL IGME			
Nº de la hoja 1:50.000	Cuadrante número	Nº del documento	
1815	1		

DATOS A RELLENAR POR EL CONSULTOR			
CONSULTOR	ESPECIALIDAD	QUE REALIZA	LA ESTACION
D	P	A	M

DATOS A RELLENAR POR EL IGME			
Recibido	Ref. Control	Perforado	Verificado

DATOS A RELLENAR POR EL CONSULTOR

NUMERO DE LA ESTACION	Fotografía	Petro I.y.M.	Macrop.	Micropal.	Sedimen.	Rayos X	Espectro. masas	C 14	Análisis químico	Térmico diferen.	Microso.	Otros análisis
9166		X										
9167		X										
9168		X										
9169		X										
9170		X										
9171		X										
9172		X										
9175		X										
9176		X										
9177		X										
9178		X										
9179		X										
9180		X										
9181		X										
9182		X										
9183		X										
9184		X										
9185		X										
9186		X										

NUMERO DE LA ESTACION	Fotografía	PETRO I.y.M.	POTOSR	Macrop.	Micropal.	Sedimen.	Rayos X	Espectro. masas	C 14	Análisis químico	Térmico diferen.	Microso	Otros análisis
9187		X											
9188		X											
9189		X											
9190		X											
9191		X											
9192		X											
9193		X											
9194		X											
9195		X											
9196		X											
9197		X											
9198		X											
9199		X											
9200		X											
9201		X											
9202		X											
9203		X											
9204		X											
9205		X											

DATOS A RELLENAR POR EL CONSULTOR

NUMERO DE LA ESTACION	Fotografía	Petro I.y.M.	Macrop.	Micropal.	Sedimen.	Rayos X	Espectro. masas	C 14	Análisis químico	Térmico diferen.	Microso	Otros análisis
9206		X										
9207		X										
9208		X										
9209		X										
9244		X										
9253		X										

NUMERO DE LA ESTACION	Fotografía	Petro I.y.M.	Macrop.	Micropal.	Sedimen.	Rayos X	Espectro. masas	C 14	Análisis químico	Térmico diferen.	Microso.	Otros análisis

EL CONSULTOR.– DEBERA MARCAR SOBRE EL MAPA: LAS ESTACIONES CON SU NUMERO DE REFERENCIA (EN AZUL) Y LOS CORTES REALIZADOS SOBRE EL TERRENO (EN ROJO).
PARA UN CONTROL CORRECTO DE LA MARCHA DEL TRABAJO DE CAMPO EL CONSULTOR DEBERA ENVIAR ENTRE LOS DIAS 1 al 7 y 15 al 22 DE CADA MES ESTAS HOJAS AL INSTITUTO GEOLOGICO Y MINERO DE ESPAÑA, DIVISION DE GEOLOGIA. C/ RIOS ROSAS, 23 – MADRID - 3.

Recibido I.G.M.E. el .....
El Supervisor

Enviado el .....
El Consultor

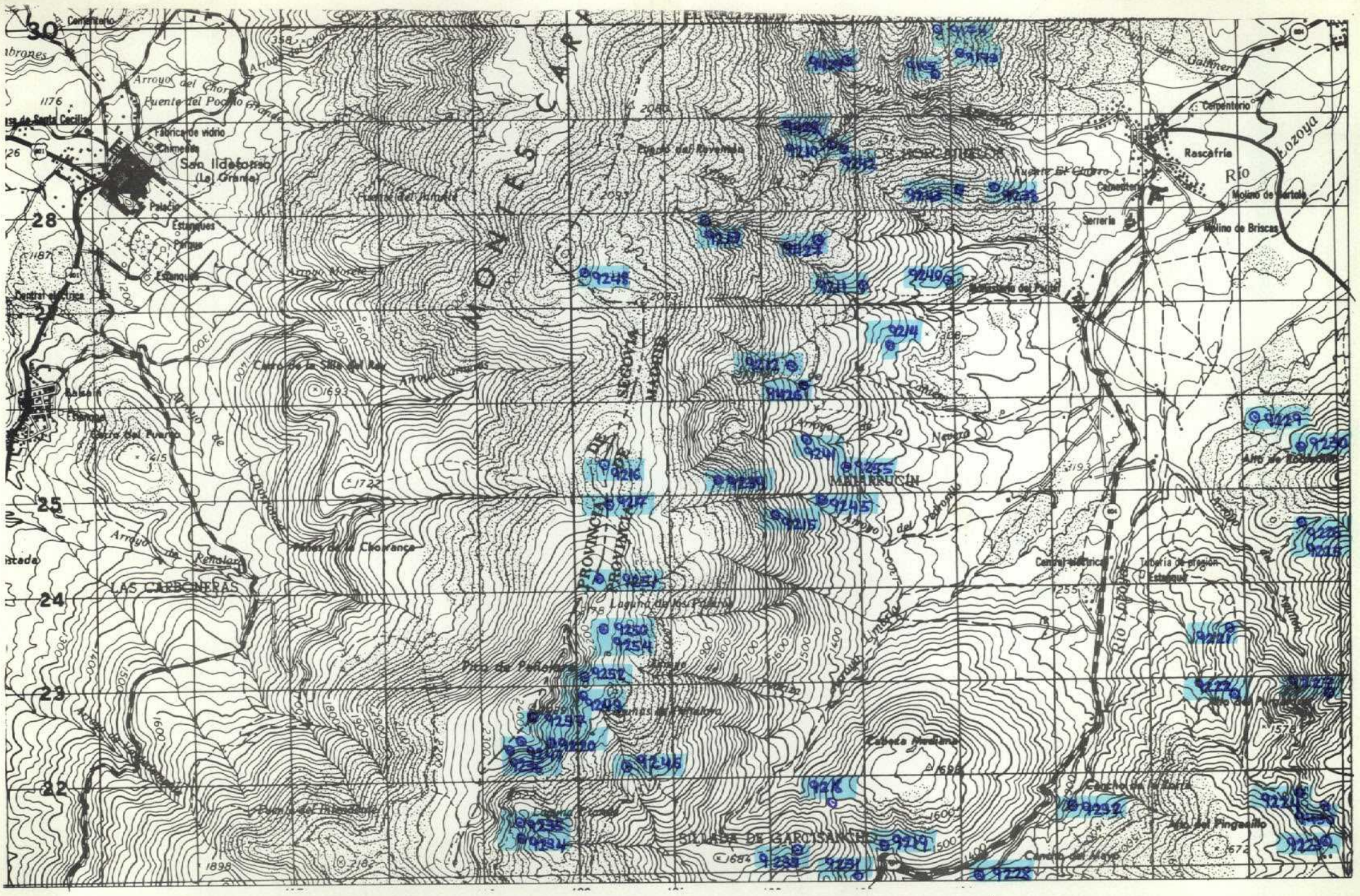

NUMERO DE LA HOJA 1815 CUADRANTE

4	1
3	2

DATOS A RELLENAR POR EL IGME			
Nº de la hoja 1:50.000	Cuadrante numero	Nº del documento	
1815	2	DPAM	

DATOS A RELLENAR POR EL CONSULTOR			
CONSULTOR	ESPECIAL QUE REALIZA LA ESTACION		
D	P	A	M

DATOS A RELLENAR POR EL IGME			
Recibido	Ref. Control	Perforado	Verificado

DATOS A RELLENAR POR EL CONSULTOR

NUMERO DE LA ESTACION	Fotografía	Petro l.y M.	Macrop.	Micropal.	Sedimen.	Rayos X	Espectro. masas	C 14	Análisis químico	Térmico diferen.	Microso	Otros análisis
9165		X										
9173		X										
9174		X										
9210		X										
9211		X										
9212		X										
9213		X										
9214		X										
9215		X										
9216		X										
9217		X										
9218		X										
9219		X										
9220		X										
9221		X										
9222		X										
9223		X										
9224		X										
9225		X										

NUMERO DE LA ESTACION	Fotografía	Petro l.y M.	Macrop.	Micropal.	Sedimen.	Rayos X	Espectro. masas	C 14	Análisis químico	Térmico diferen.	Microso	Otros análisis
9226		X										
9227		X										
9228		X										
9229		X										
9230		X										
9231		X										
9232		X										
9233		X										
9234		X										
9235		X										
9236		X										
9237		X										
9238		X										
9239		X										
9240		X										
9241		X										
9242		X										
9243		X										
9245		X										

NUMERO DE LA ESTACION	Fotografía	Petro l.y M.	Macrop.	Micropal.	Sedimen.	Rayos X	Espectro. masas	C 14	Análisis químico	Térmico diferen.	Microso	Otros análisis
9246		X										
9247		X										
9248		X										
9249		X										
9250		X										
9251		X										
9252		X										
9254		X										
9255		X				X						
9426		X				X						
9427		X				X						
9428		X				X						
9429		X				X						
9430		X				X						

NUMERO DE LA ESTACION	Fotografía	Petro l.y M.	Macrop.	Micropal.	Sedimen.	Rayos X	Espectro. masas	C 14	Análisis químico	Térmico diferen.	Microso	Otros análisis

EL CONSULTOR.- DEBERA MARCAR SOBRE EL MAPA: LAS ESTACIONES CON SU NUMERO DE REFERENCIA (EN AZUL) Y LOS CORTES REALIZADOS SOBRE EL TERRENO (EN ROJO).
PARA UN CONTROL CORRECTO DE LA MARCHA DEL TRABAJO DE CAMPO EL CONSULTOR DEBERA ENVIAR ENTRE LOS DIAS 1 al 7 y 15 al 22 DE CADA MES ESTAS HOJAS AL INSTITUTO GEOLOGICO Y MINERO DE ESPAÑA, DIVISION DE GEOLOGIA. C/ RIOS ROSAS, 23 – MADRID - 3.

Recibido I.G.M.E. el .....
El Supervisor

Enviado el .....
El Consultor

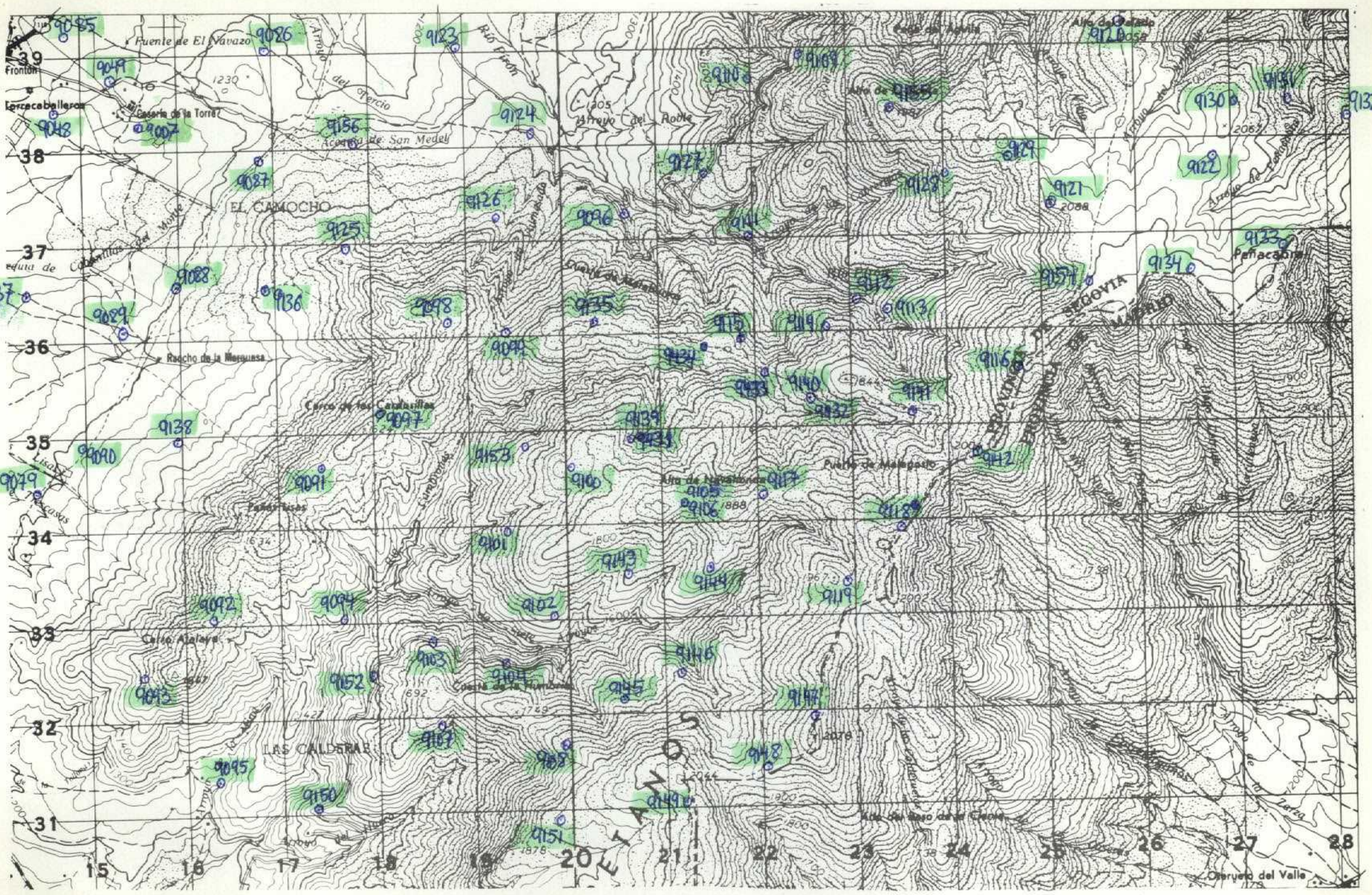
Fuente de El Vavazo
Fronton
Lorcacabalieros
Casería de la Torre
Acequia de San Medel
EL CAMOCHO
Rincho de la Mesquesa
Cerro de los Caballillos
Cerro Alalaya
LAS CALDERAS
Alto de Hanabanos
Puerto de Malaguado
Alto de Hanabanos
Alto de Hanabanos
Alto del Paso de la Cierva
Peñacabra
Obryero del Valle
PROVINCIA DE SEGOVIA
PROVINCIA DE VALLADOLID
Arroyo del Roble
Arroyo de Hornillos
Arroyo de la Zarza
Río Duero
Arroyo del Mercio
Arroyo de Pedrosillo
Arroyo de Hornillos
Arroyo de Hornillos
Arroyo de Hornillos