

INSTITUTO GEOLOGICO y MINERO DE ESPAÑA


Album de fotografías

Hoja 25-18

USED

Compañia General de Sondeos, S.A.

- JP 9501 La Cuarcita Armoricana al Norte de Used
- JP 9502 Calcarenitas bioclásticas del Lias inferior en Fuentelsaz
- JP 9503 Estratificación cruzada de gran escala en las calcarenitas del Lias inferior en Fuentelsaz
- JP 9504 Intercalaciones de arenas de "tipo Utrillas" en el Cenomaniense de Abantos
- JP 9505 Cenomaniense en Abantos
- JP 9506 Nivel bioturbado y con concentración de fauna (~~L~~aprínidos) en el Cenomaniense de Abanto
- JP 9507 Nivel bioturbado y con concentración de fauna (~~L~~aprínidos) en el Cenomaniense de Abanto
- JP 9508 Estratificación nodulosa en el Cenomaniense - Turoniense de Cimballa
- JP 9509 Barras de conglomerados cementados del Eoceno superior - Oligoceno inferior en Aldehuela de Liestos
- JP 9510 Barras de conglomerados cementados del Eoceno superior - Oligoceno inferior en Aldejuela de Liestos
- JP 9511 Detalle de 9509 y 9510
- JP 9512 Conglomerados cementados del Ageniense superior - Rusciniense al Oeste de Fuentelsaz
- JP 9513 Conglomerados cementados del Ageniense superior - Rusciniense al Oeste de Fuentelsaz en la carretera de Nuévalos - Molina
- JP 9514 Brecha de la base del Ageniense superior - Rusciniense en Lumen



JP9501



JP 9502



JP 9503



JP 9504



JP 9505




JP 9506





189507



JP 9508




JP 9509



JP 9510



JP 9511



JP 9512





JP9513



JP 9514