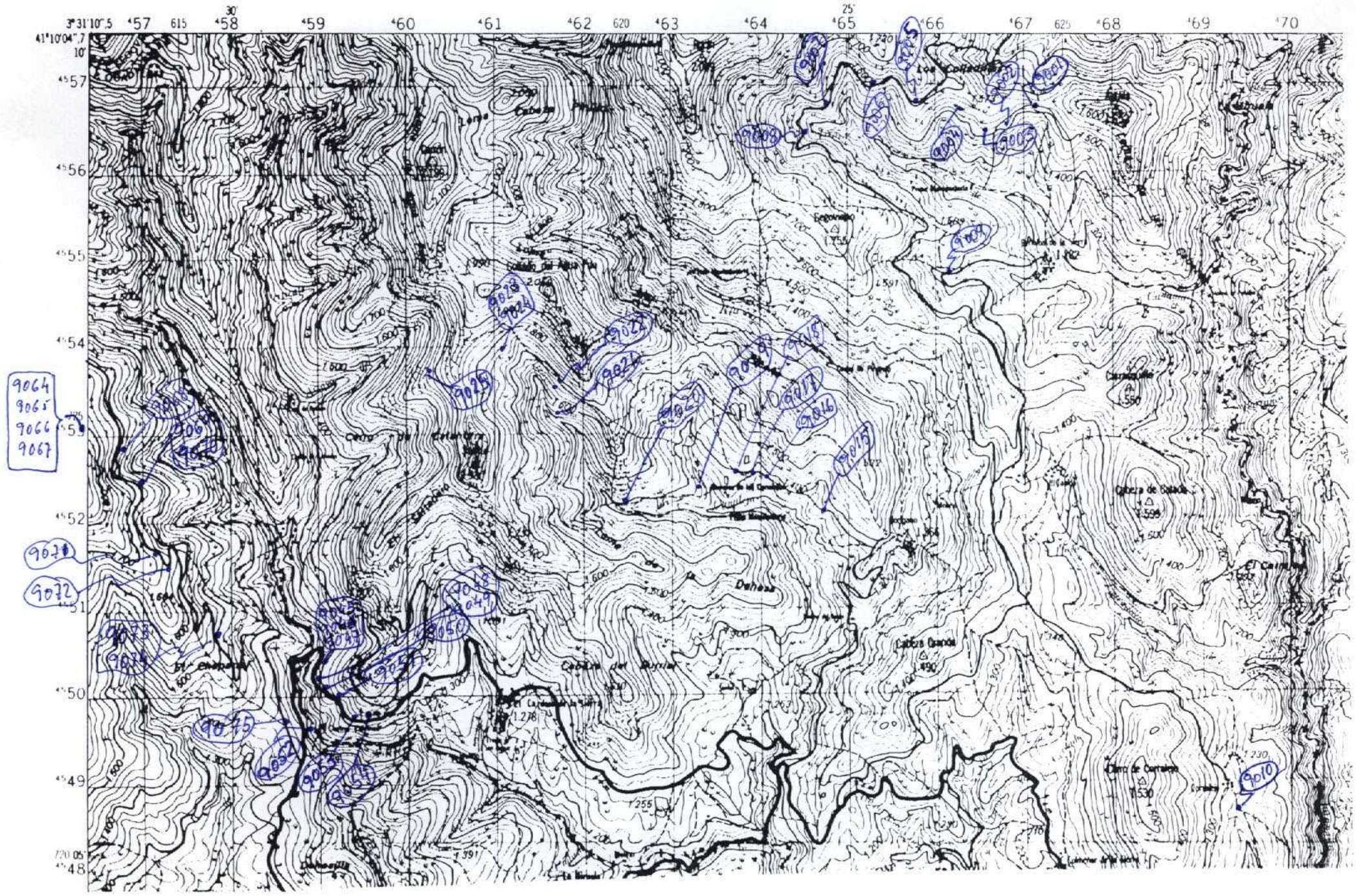
Los Collanchos
Dehesa
Cabeza Grande
Cerro de Carralero
El Carralero
Cerro del Carralero
Cerro de Cabeza Grande
Cerro del Burrial
El Cardenillo
Cerro del Cardenillo
Cerro de la Dehesa
Cerro del Cardenillo
Cerro del Burrial
Cerro de Carralero
Cerro de Cabeza Grande
Cerro del Cardenillo
Cerro de la Dehesa

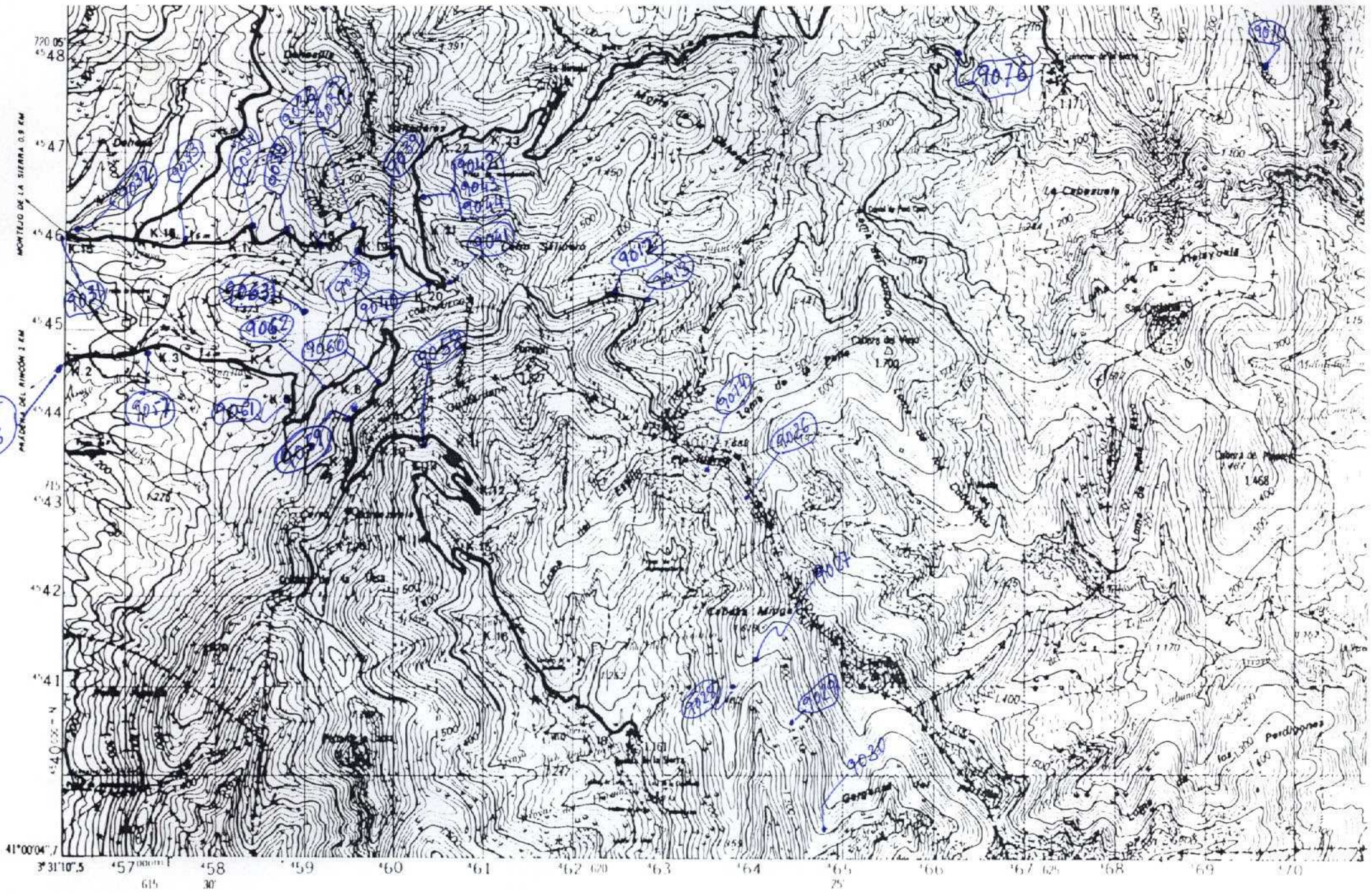

NUMERO DE LA HOJA 20-18 CUADRANTE 4 1 / 2 2

DATOS A RELLENAR POR EL I.T.G.E.			
Nº de la hoja 1 : 50.000	Cuadrante número	Nº del documento	
20 18	J		

DATOS A RELLENAR POR EL CONSUL	
CONSULT	ESPECIAL QUE REALI LA ESTAC
T P	A H

DATOS A RELLENAR POR EL I.T.G.E.			
Recibido	Ref. Control	Perforado	Verificado

DATOS A RELLENAR POR EL CONSULTOR

NUMERO DE LA ESTACION	Fotografía	MUESTRAS: Petro I. y M.	Macrop.	Micropal.	Sedimen.	Rayos X	Espectro masas	C 14	Análisis Químicos	Térmico diferen.	Microso	Otros análisis
9011												
9012												
9013												
9014												
9026												
9027												
9028												
9029												
9030												
9031												
9032												
9033												
9034												
9035												
9036												
9037												
9038												
9039												
9040												

NUMERO DE LA ESTACION	Fotografía	MUESTRAS: Petro I. y M.	Macrop.	Micropal.	Sedimen.	Rayos X	Espectro masas	C 14	Análisis Químicos	Térmico diferen.	Microso	Otros análisis
9041												
9042												
9043												
9044												
9055												
9056												
9057												
9058												
9059												
9060												
9061												
9062												
9063												
9076												

DATOS A RELLENAR POR EL CONSULTOR

NUMERO DE LA ESTACION	Fotografía	MUESTRAS: Petro I. y M.	Macrop.	Micropal.	Sedimen.	Rayos X	Espectro masas	C 14	Análisis Químicos	Térmico diferen.	Microso	Otros análisis

NUMERO DE LA ESTACION	Fotografía	MUESTRAS: Petro I. y M.	Macrop.	Micropal.	Sedimen.	Rayos X	Espectro masas	C 14	Análisis Químicos	Térmico diferen.	Microso	Otros análisis

EL CONSULTOR

DEBERA MARCAR SOBRE EL MAPA LAS ESTACIONES CON SU NUMERO DE REFERENCIA (EN AZUL) Y LOS CORTES REALIZADOS SOBRE EL TERRENO (EN ROJO).
PARA UN CONTROL CORRECTO DE LA MARCHA DEL TRABAJO DE CAMPO EL CONSULTOR DEBERA ENVIAR ENTRE LOS DIAS 1 al 7 Y 15 al 22 DE CADA MES ESTAS HOJAS AL INSTITUTO TECNOLOGICO GEOMINERO DE ESPAÑA DIVISION DE GEOLOGIA C/ RIOS ROSAS, 23 - MADRID - 28003

Recibido I. T. G. E. el 26 Junio

El Supervisor

Enviado el 26 Junio 94

El Consultor

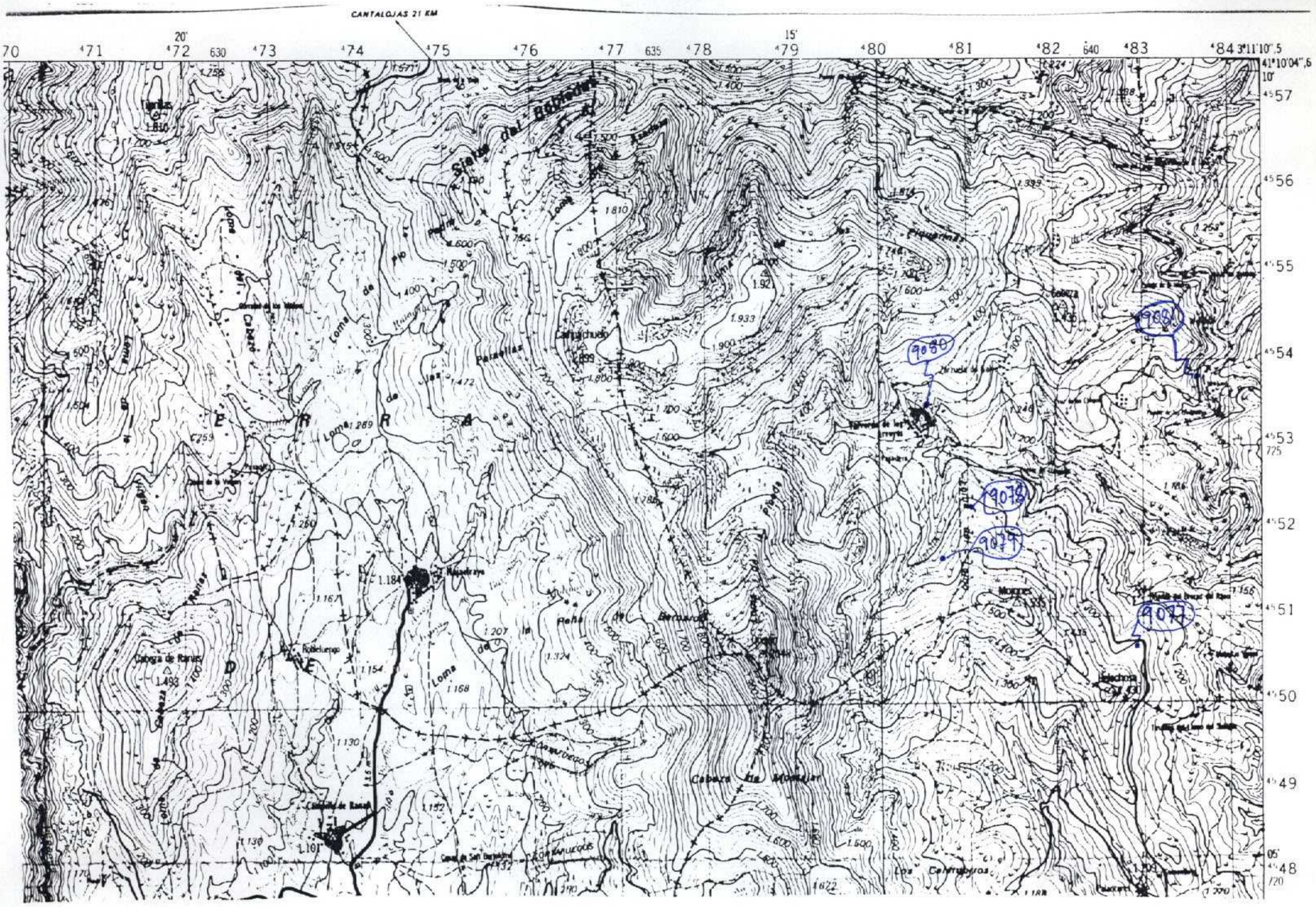
CANTALOJAS 21 KM
Sierra del Barroso
Loma de Pio
Loma de Sa
Cabeza de Ranas
Rabelumpo
Cabeza de Ranas
Cabeza de Moreno
Los Colmenajos
Moreno
Cerro de los Molinos
Cerro de los Molinos
Cerro de los Molinos

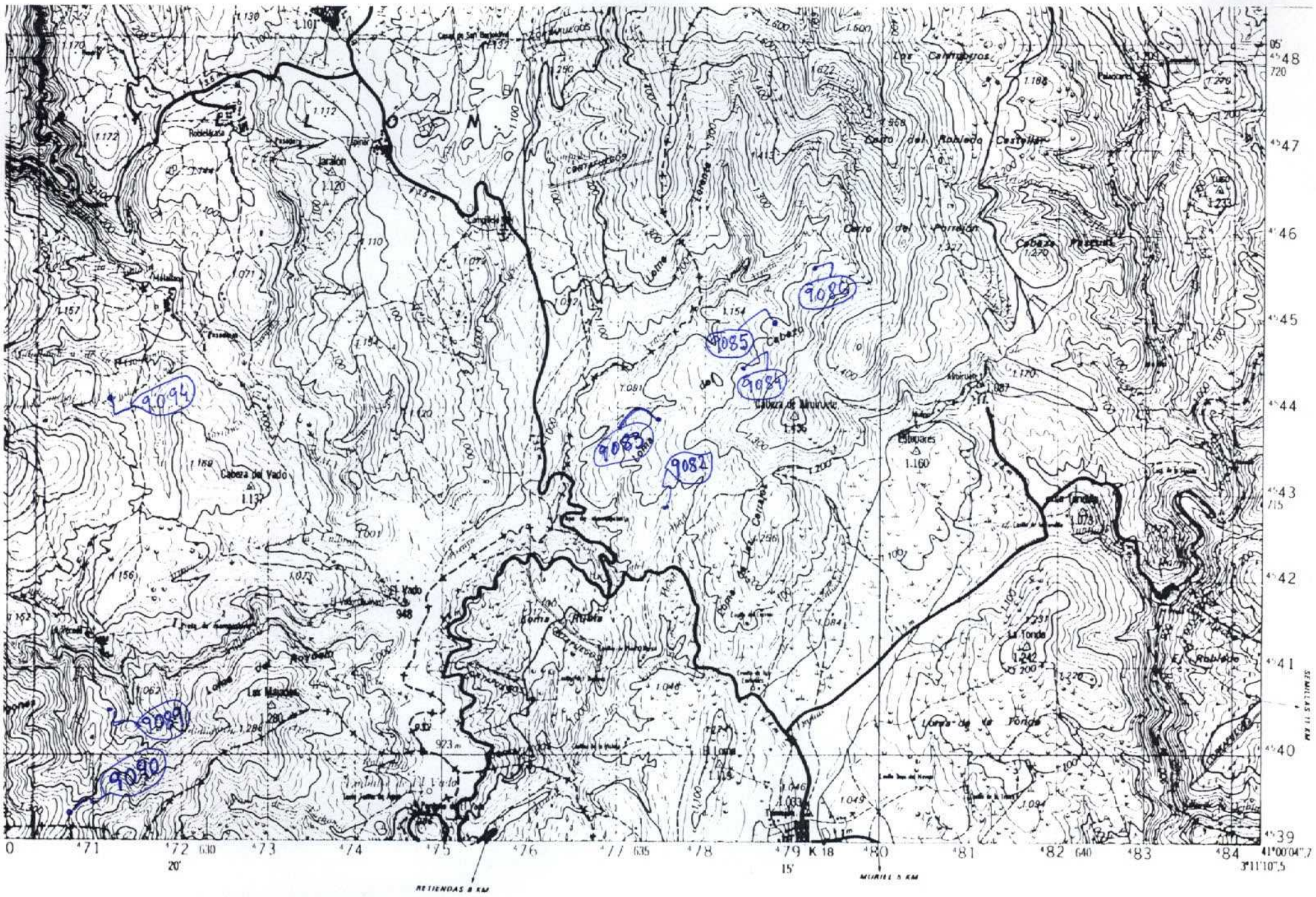
9094
9089
9090
9083
9082
9084
9085
9086
Cabeza del Vado
El Vado
Cerro del Rabiado Castellar
Cerro del Carrasco
Cabeza Pascual
Cabeza de Minuta
La Tonda
El Robledo
Los Mazudos
Jaralón
Robledillo
Tejar
Estepares
Loma de la Tonda
Loma del Robledo
Loma del Rubio
Loma de los Carrasos
Loma de Minuta
Loma de Jaralón
Loma de Tejar
Loma de Robledillo
Loma de Estepares
Loma de Cabeza
Loma de Cerro
Loma de Los Mazudos
Loma de Los Castellares
Loma de Los Carrascos
Loma de Los Pascuales
Loma de Los Cerros
Loma de Los Robledillos
Loma de Los Estepares
Loma de Los Cabezas
Loma de Los Minutas
Loma de Los Jaralones
Loma de Los Tejares

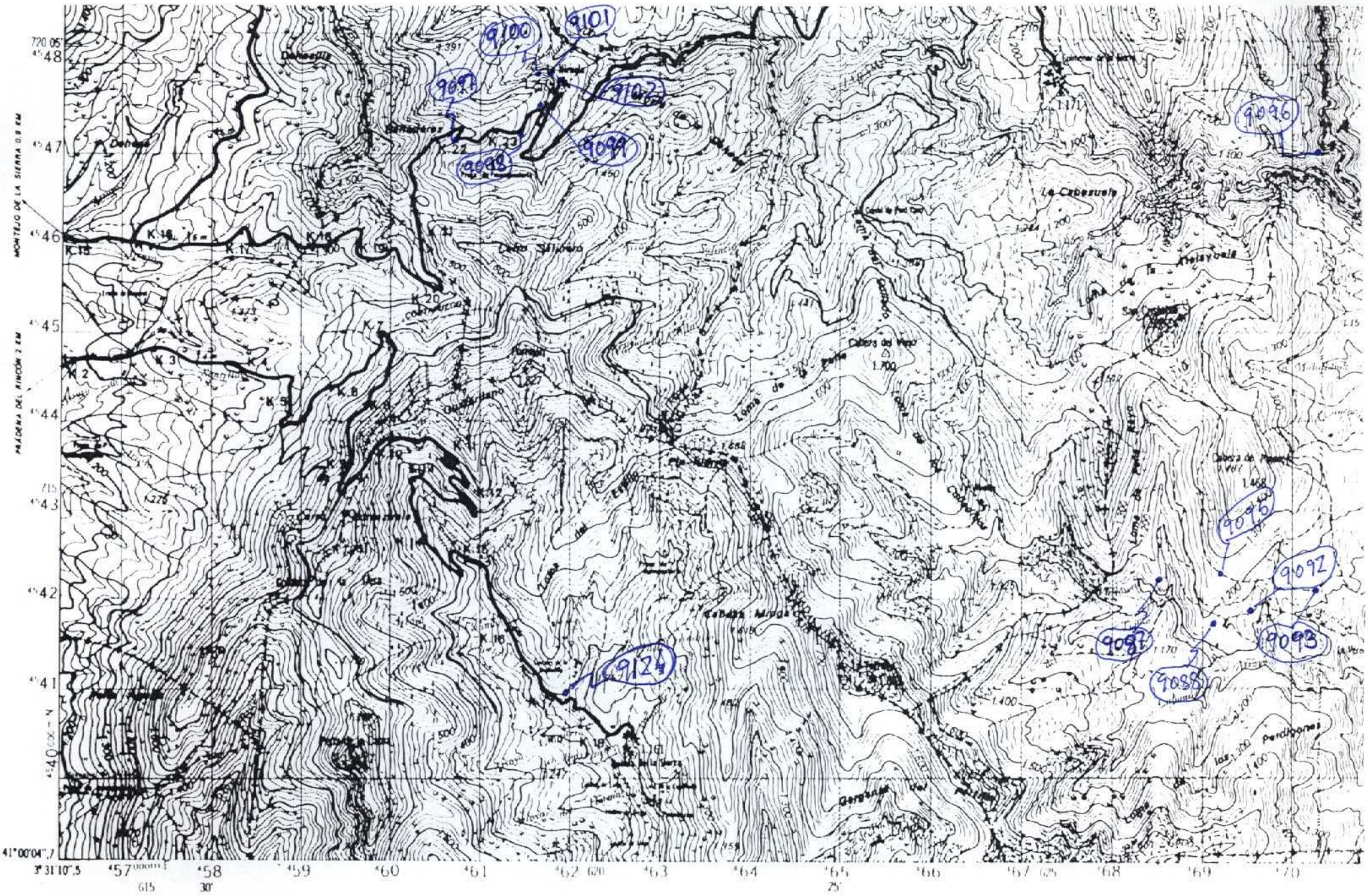

NUMERO DE LA HOJA 20-18 CUADRANTE 4 1 / 2

DATOS A RELLENAR POR EL I.T.G.E.		
Nº de la hoja 1 : 50.000	Cuadrante número	Nº del documento
2018	J	

DATOS A RELLE. POR EL CONSUL			
CONSULT	ESPECIAL	QUE REALI	LA ESTAC
J	T	A	H

DATOS A RELLENAR POR EL I.T.G.E.			
Recibido	Ref. Control	Perforado	Verifiado

DATOS A RELLENAR POR EL CONSULTOR

NUMERO DE LA ESTACION	Fotografía	MUESTRAS: Petro l. y M.	Macrop.	Micropal.	Sedimen.	Rayos X	Espectro masas	C 14	Análisis Químicos	Térmico diferen.	Microso	Otros análisis
9087	✓											
9088	✓											
9092	✓											
9093	✓											
9095	✓											
9096	✓											
9097	✓											
9098	✓											
9099	✓											
9100	✓											
9101	✓											
9102	✓											
9124	✓											

DATOS A RELLENAR POR EL CONSULTOR

NUMERO DE LA ESTACION	Fotografía	MUESTRAS: Petro l. y M.	Macrop.	Micropal.	Sedimen.	Rayos X	Espectro masas	C 14	Análisis Químicos	Térmico diferen.	Microso	Otros análisis

DATOS A RELLENAR POR EL CONSULTOR

NUMERO DE LA ESTACION	Fotografía	MUESTRAS: Petro l. y M.	Macrop.	Micropal.	Sedimen.	Rayos X	Espectro masas	C 14	Análisis Químicos	Térmico diferen.	Microso	Otros análisis

EL CONSULTOR

DEBERA MARCAR SOBRE EL MAPA LAS ESTACIONES CON SU NUMERO DE REFERENCIA (EN AZUL) Y LOS CORTES REALIZADOS SOBRE EL TERRENO (EN ROJO).
PARA UN CONTROL CORRECTO DE LA MARCHA DEL TRABAJO DE CAMPO EL CONSULTOR DEBERA ENVIAR ENTRE LOS DIAS 1 al 7 Y 15 al 22 DE CADA MES ESTAS HOJAS AL INSTITUTO TECNOLOGICO GEOMINERO DE ESPAÑA DIVISION DE GEOLOGIA C/ RIOS ROSAS, 23 - MADRID - 28003

Recibido I. T. G. E. el .....
El Supervisor

Enviado el 19/7/94
El Consultor

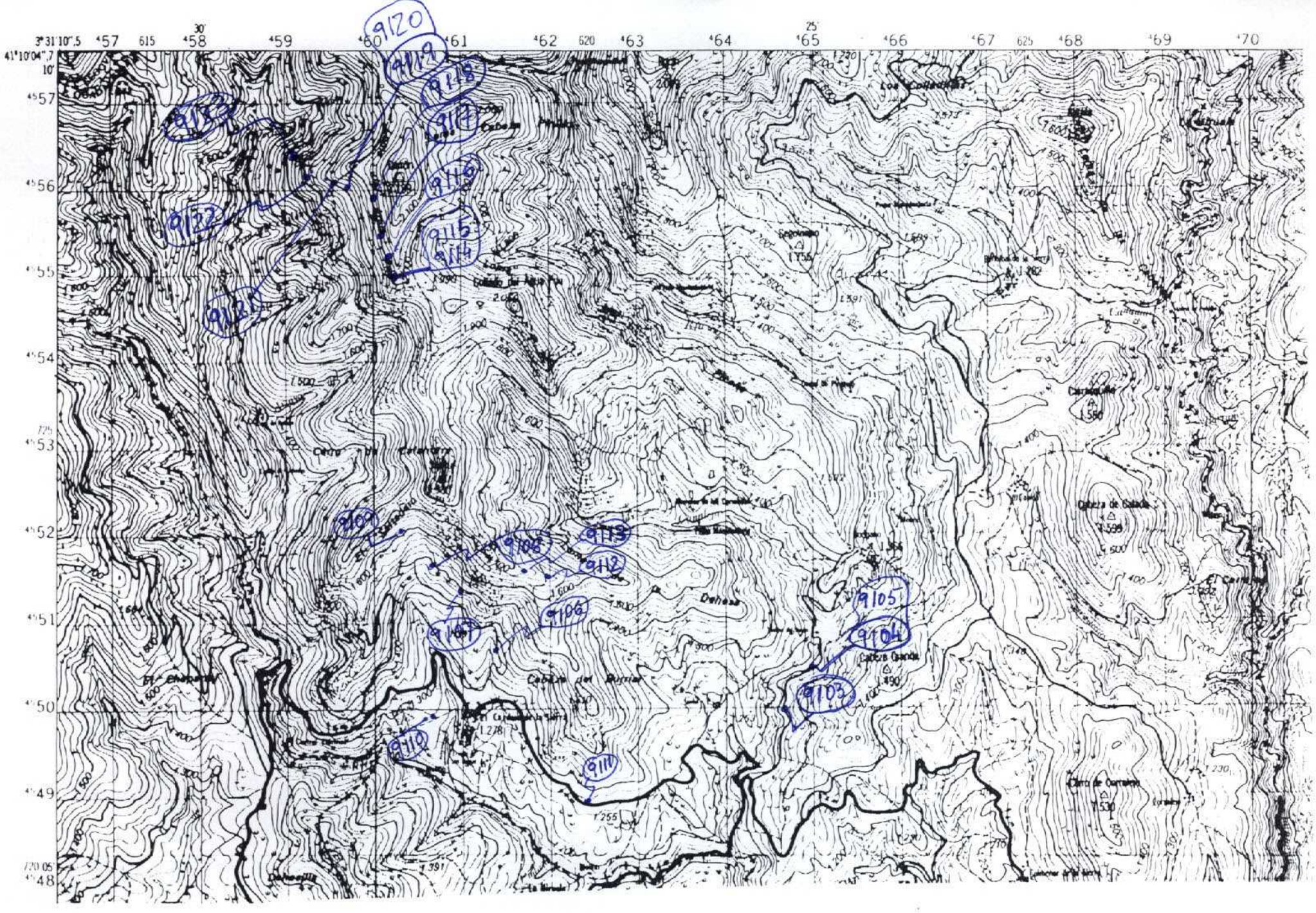

NUMERO DE LA HOJA 20-18 CUADRANTE 1 2 3 4

DATOS A RELLENAR POR EL I.T.G.E.				DATOS A RELLE. POR EL CONSUL.				DATOS A RELLENAR POR EL I.T.G.E.			
Nº de la hoja 1 : 50.000	Cuadrante número	Nº del documento		CONSULT	ESPECIAL	QUE REALI	LA ESTAC.	Recibido	Ref. Control	Perforado	Verificado
20	18	4		1	P	A	A				

DATOS A RELLENAR POR EL CONSULTOR

NUMERO DE LA ESTACION	Fotografía	MUESTRAS: Petro l. y M.	Macrop.	Micropal.	Sedimen.	Rayos X	Espectro masas	C 14	Análisis Químicos	Térmico diferen.	Microso	Otros análisis
9103		✓										
9104		✓										
9105		✓										
9106		✓										
9107		✓										
9108		✓										
9109		✓										
9110		✓										
9111		✓										
9112		✓										
9113		✓										
9114		✓										
9115		✓										
9116		✓										
9117		✓										
9118		✓										
9119		✓										
9120		✓										
9121		✓										

NUMERO DE LA ESTACION	Fotografía	MUESTRAS: Petro l. y M.	Macrop.	Micropal.	Sedimen.	Rayos X	Espectro masas	C 14	Análisis Químicos	Térmico diferen.	Microso	Otros análisis
9122		✓										
9123		✓										

DATOS A RELLENAR POR EL CONSULTOR

NUMERO DE LA ESTACION	Fotografía	MUESTRAS: Petro l. y M.	Macrop.	Micropal.	Sedimen.	Rayos X	Espectro masas	C 14	Análisis Químicos	Térmico diferen.	Microso	Otros análisis

NUMERO DE LA ESTACION	Fotografía	MUESTRAS: Petro l. y M.	Macrop.	Micropal.	Sedimen.	Rayos X	Espectro masas	C 14	Análisis Químicos	Térmico diferen.	Microso	Otros análisis

EL CONSULTOR

DEBERA MARCAR SOBRE EL MAPA LAS ESTACIONES CON SU NUMERO DE REFERENCIA (EN AZUL) Y LOS CORTES REALIZADOS SOBRE EL TERRENO (EN ROJO).
PARA UN CONTROL CORRECTO DE LA MARCHA DEL TRABAJO DE CAMPO EL CONSULTOR DEBERA ENVIAR ENTRE LOS DIAS 1 al 7 Y 15 al 22 DE CADA MES ESTAS HOJAS AL INSTITUTO TECNOLOGICO GEOMINERO DE ESPAÑA DIVISION DE GEOLOGIA C/ RIOS ROSAS, 23 - MADRID - 28003

Recibido I. T. G. E. el .....
El Supervisor

Enviado el 19/7/94
El Consultor

9147
9146
9130
9129
9171
9172
9170
9165
9167
9168
9169
9153
9173
9174
La Cabezuela
Cabeza del Viejo
Cabeza Mingo
Cabeza de Hierro
Cabeza de la Vaca
Cerro Quemazuela
Cerro Sillinero
Cerro Quemado
Cerro Sillinero
Cerro Sillinero
Cerro Sillinero

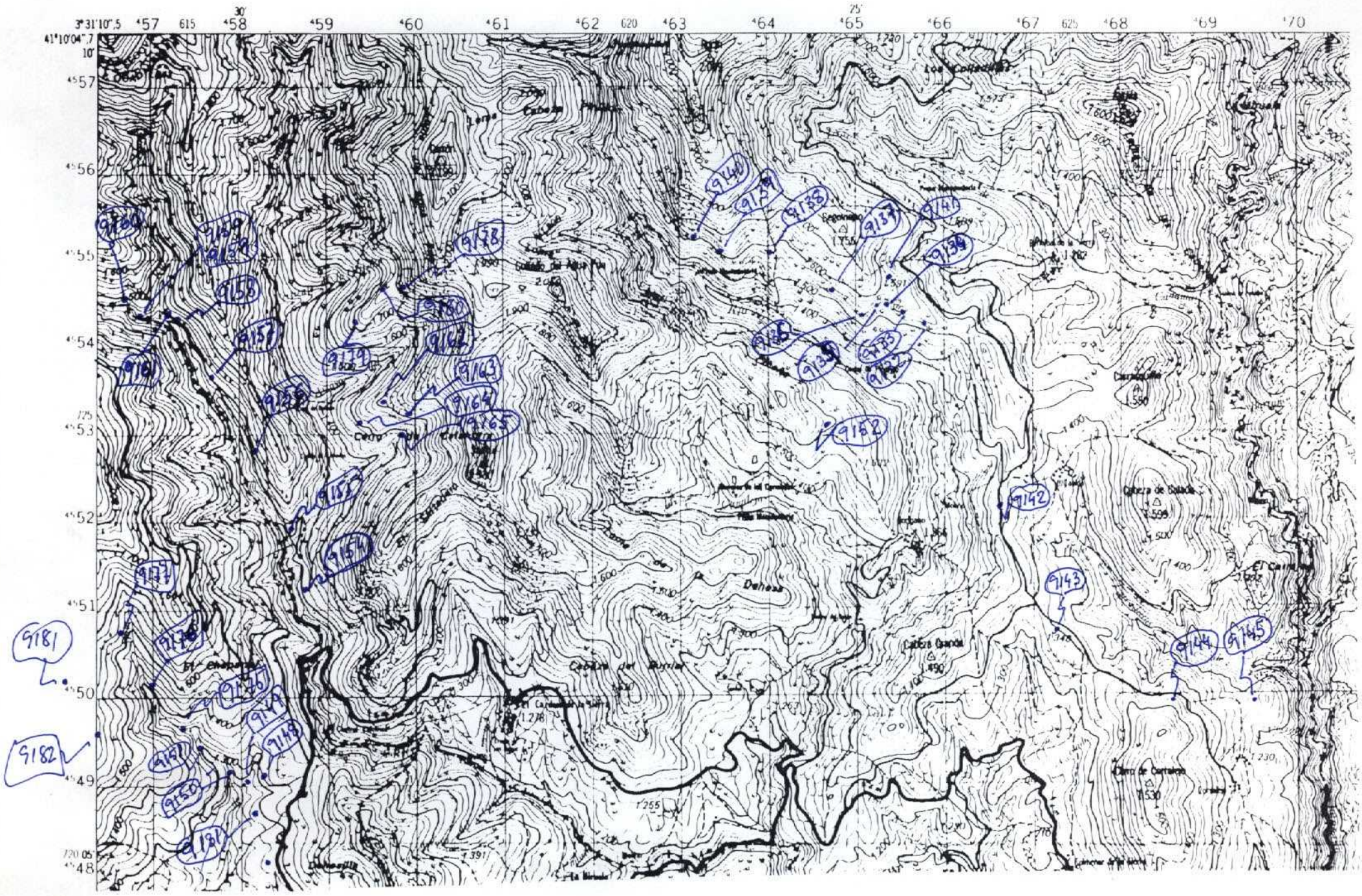

NUMERO DE LA HOJA 20-18 CUADRANTE

4	1
3	2

DATOS A RELLENAR POR EL I.T.G.E.		
Nº de la hoja 1 : 50.000	Cuadrante número	Nº del documento
20184		

DATOS A RELLE. POR EL CONSUL			
CONSULT		ESPECIAL QUE REALI	LA ESTAC
J	P	H	H

DATOS A RELLENAR POR EL I.T.G.E.			
Recibido	Ref. Control	Perforado	Verifiado

DATOS A RELLENAR POR EL CONSULTOR

NUMERO DE LA ESTACION	Fotografía	Petro l. y M.	Macrop.	Micropal.	Sedimen.	Rayos X	Espectro masas	C 14	Análisis Químicos	Térmico diferen.	Microso	Otros análisis
9131		X										
9132		X										
9133		X										
9134		X										
9135		X										
9136		X										
9137		X										
9138		X										
9139		X										
9140		X										
9141		X										
9142		X										
9143		X										
9144		X										
9145		X										
9148		X										
9149		X										
9150		X										
9151		X										

NUMERO DE LA ESTACION	Fotografía	Petro l. y M.	Macrop.	Micropal.	Sedimen.	Rayos X	Espectro masas	C 14	Análisis Químicos	Térmico diferen.	Microso	Otros análisis
9152		X										
9154		X										
9155		X										
9156		X										
9157		X										
9158		X										
9159		X										
9160		X										
9161		X										
9162		X										
9163		X										
9164		X										
9165		X										
9175		X										
9176		X										
9177		X										
9178		X										
9179		X										
9180		X										

DATOS A RELLENAR POR EL CONSULTOR

NUMERO DE LA ESTACION	Fotografía	Petro l. y M.	Macrop.	Micropal.	Sedimen.	Rayos X	Espectro masas	C 14	Análisis Químicos	Térmico diferen.	Microso	Otros análisis
9181		X										
9182		X										

NUMERO DE LA ESTACION	Fotografía	Petro l. y M.	Macrop.	Micropal.	Sedimen.	Rayos X	Espectro masas	C 14	Análisis Químicos	Térmico diferen.	Microso	Otros análisis

EL CONSULTOR

DEBERA MARCAR SOBRE EL MAPA LAS ESTACIONES CON SU NUMERO DE REFERENCIA (EN AZUL) Y LOS CORTES REALIZADOS SOBRE EL TERRENO (EN ROJO).
PARA UN CONTROL CORRECTO DE LA MARCHA DEL TRABAJO DE CAMPO EL CONSULTOR DEBERA ENVIAR ENTRE LOS DIAS 1 al 7 Y 15 al 22 DE CADA MES ESTAS HOJAS AL INSTITUTO TECNOLOGICO GEOMINERO DE ESPAÑA DIVISION DE GEOLOGIA C/ RIOS ROSAS, 23 - MADRID - 28003

Recibido I. T. G. E. el .....
El Supervisor

Enviado el 3/Nov/94
El Consultor