20417

417

(33-16)

HOJA 417 (33-16)

20417

SITUACION DE LAS MUESTRAS Nº

1001	1008	1015
1002	1009	1016
1003	1010	1017
1004	1011	1018
1005	1012	1019
1006	1013	1020
1007	1014	1021

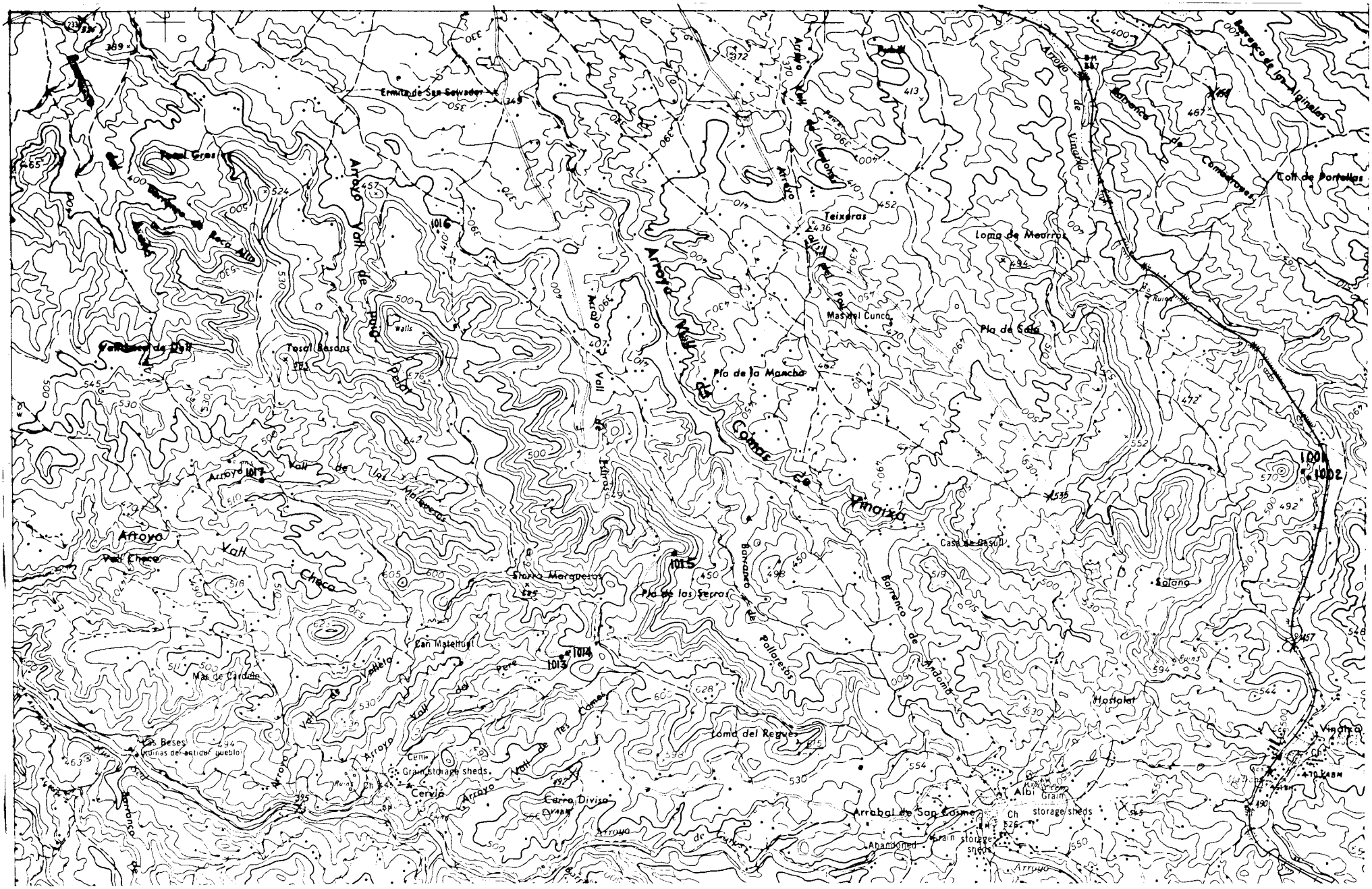
Ermita de San Salvador
Tossal Gros
Roca Alta
Arroyo Vall de Pelot
Tossal Besans
Walls
Arroyo Vall de Vall Malgrecat
Arroyo Vall Checa
Mas de Cardona
Las Beses
(ruinas del actual pueblo)
Barranco
Arroyo Vall de Vallera
Arroyo Vall del Pere
Arroyo Vall de les Cames
Cerro Diviso
Grain storage sheds
Cerrio
Arroyo Vall de Lluis
Arroyo Vall de Cames
Pla de la Mancha
Pla de los Serros
Starra Marguesos
Loma del Regues
Arroyo de Vinaixa
Arroyo de Vinaixa
Arroyo de Vinaixa
Teixeras
Masos Cunch
Loma de Mourrot
Pla de Sala
Casa de Gasol
Solana
Hostalet
Vinaixa
Albi
Arrabal de San Cosme
Abandoned
Barranco de Pallaresos
Barranco de Landoma
Barranco de Les Algineles
Coll de Portellas
1000
1002
1015
1016
1017

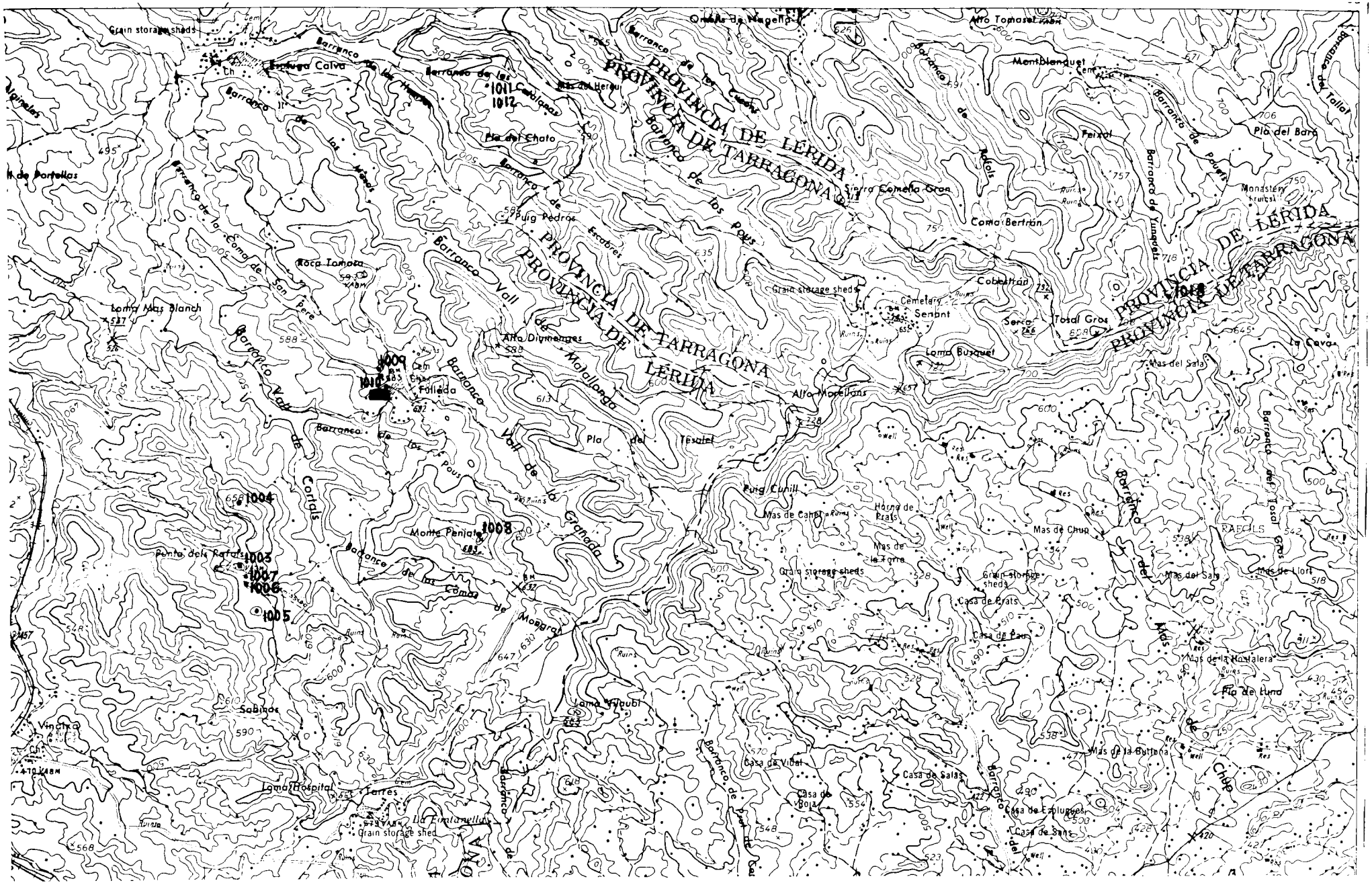
PROVINCIA DE LÉRIDA
PROVINCIA DE TARRAGONA
Grain storage sheds
Espluga Calva
Barranco de los Cubilgas
Mas de Heroi
Pla del Chato
Puig Pedros
Roca Tamosa
Lloma Mas Blanch
Barranco Vall de Molallonga
Alto Dymenges
Folleda
Pla del Tesalet
Puig Cuhill
Mas de Canet
Horna de Prats
Mas de Chun
Mas de la Torre
Mas del Sala
Mas de Llort
Casa de Prats
Casa de Pau
Mas de la Montalera
Pla de Puna
Mas de la Butiona
Casa de Salas
Casa de Sans
Casa de Espluges
Casa de Vidal
Casa de Bola
Lloma Hospital
Torres
La Fontanella
Grain storage shed
Sabinas
Vinaixa
Punta dels Rafals
Monte Peniata
Lloma Mas Blanch
Alto Morellans
Cementery
Senant
Cobertran
Coma Bertran
Sierra Comella Gros
Monastery (ruins)
Pla del Bara
Montblanquet
Alto Tomasel
Orfeas de Magella
Barranco de los Pous
Barranco de Yunagets
Barranco de Polers
Barranco de la Coma de San Pere
Barranco de los Cortals
Barranco de la Granada
Barranco del Tosal Gros
Barranco del Tallat
Barranco de Chup
Barranco de Ribels
Barranco de Escabet
Barranco de los Mases
Barranco de los Cuchs
Barranco de los Tiscos
Barranco de los Coma de Mogarra
Barranco de Vall de la Coma
Barranco de Vall de la Granada
Barranco de Vall de Molallonga
Barranco de Vall de Cortals
Barranco de Vall de Chup
Barranco de Vall de Tosal Gros
Barranco de Vall de Ribels
Barranco de Vall de Escabet
Barranco de Vall de Polers
Barranco de Vall de Yunagets
Barranco de Vall de Tallat
Barranco de Vall de Pous
Barranco de Vall de Coma de San Pere
Barranco de Vall de Coma de Mogarra
Barranco de Vall de Coma de Bertran
Barranco de Vall de Coma de Comella Gros
Barranco de Vall de Coma de Tamosa
Barranco de Vall de Coma de Mas Blanch
Barranco de Vall de Coma de Folleda
Barranco de Vall de Coma de Senant
Barranco de Vall de Coma de Cobertran
Barranco de Vall de Coma de Bertran
Barranco de Vall de Coma de Montblanquet
Barranco de Vall de Coma de Alto Tomasel
Barranco de Vall de Coma de Orfeas de Magella
Barranco de Vall de Coma de Espluga Calva
Barranco de Vall de Coma de Mas de Heroi
Barranco de Vall de Coma de Pla del Chato
Barranco de Vall de Coma de Puig Pedros
Barranco de Vall de Coma de Roca Tamosa
Barranco de Vall de Coma de Lloma Mas Blanch
Barranco de Vall de Coma de Alto Dymenges
Barranco de Vall de Coma de Folleda
Barranco de Vall de Coma de Pla del Tesalet
Barranco de Vall de Coma de Puig Cuhill
Barranco de Vall de Coma de Mas de Canet
Barranco de Vall de Coma de Horna de Prats
Barranco de Vall de Coma de Mas de Chun
Barranco de Vall de Coma de Mas de la Torre
Barranco de Vall de Coma de Mas del Sala
Barranco de Vall de Coma de Mas de Llort
Barranco de Vall de Coma de Casa de Prats
Barranco de Vall de Coma de Casa de Pau
Barranco de Vall de Coma de Mas de la Montalera
Barranco de Vall de Coma de Pla de Puna
Barranco de Vall de Coma de Mas de la Butiona
Barranco de Vall de Coma de Casa de Salas
Barranco de Vall de Coma de Casa de Espluges
Barranco de Vall de Coma de Casa de Sans
Barranco de Vall de Coma de Casa de Vidal
Barranco de Vall de Coma de Casa de Bola
Barranco de Vall de Coma de Lloma Hospital
Barranco de Vall de Coma de Torres
Barranco de Vall de Coma de La Fontanella
Barranco de Vall de Coma de Grain storage shed
Barranco de Vall de Coma de Sabinas
Barranco de Vall de Coma de Vinaixa
Barranco de Vall de Coma de Punta dels Rafals
Barranco de Vall de Coma de Monte Peniata
Barranco de Vall de Coma de Lloma Mas Blanch
Barranco de Vall de Coma de Alto Morellans
Barranco de Vall de Coma de Cementery
Barranco de Vall de Coma de Senant
Barranco de Vall de Coma de Cobertran
Barranco de Vall de Coma de Coma Bertran
Barranco de Vall de Coma de Sierra Comella Gros
Barranco de Vall de Coma de Monastery (ruins)
Barranco de Vall de Coma de Pla del Bara

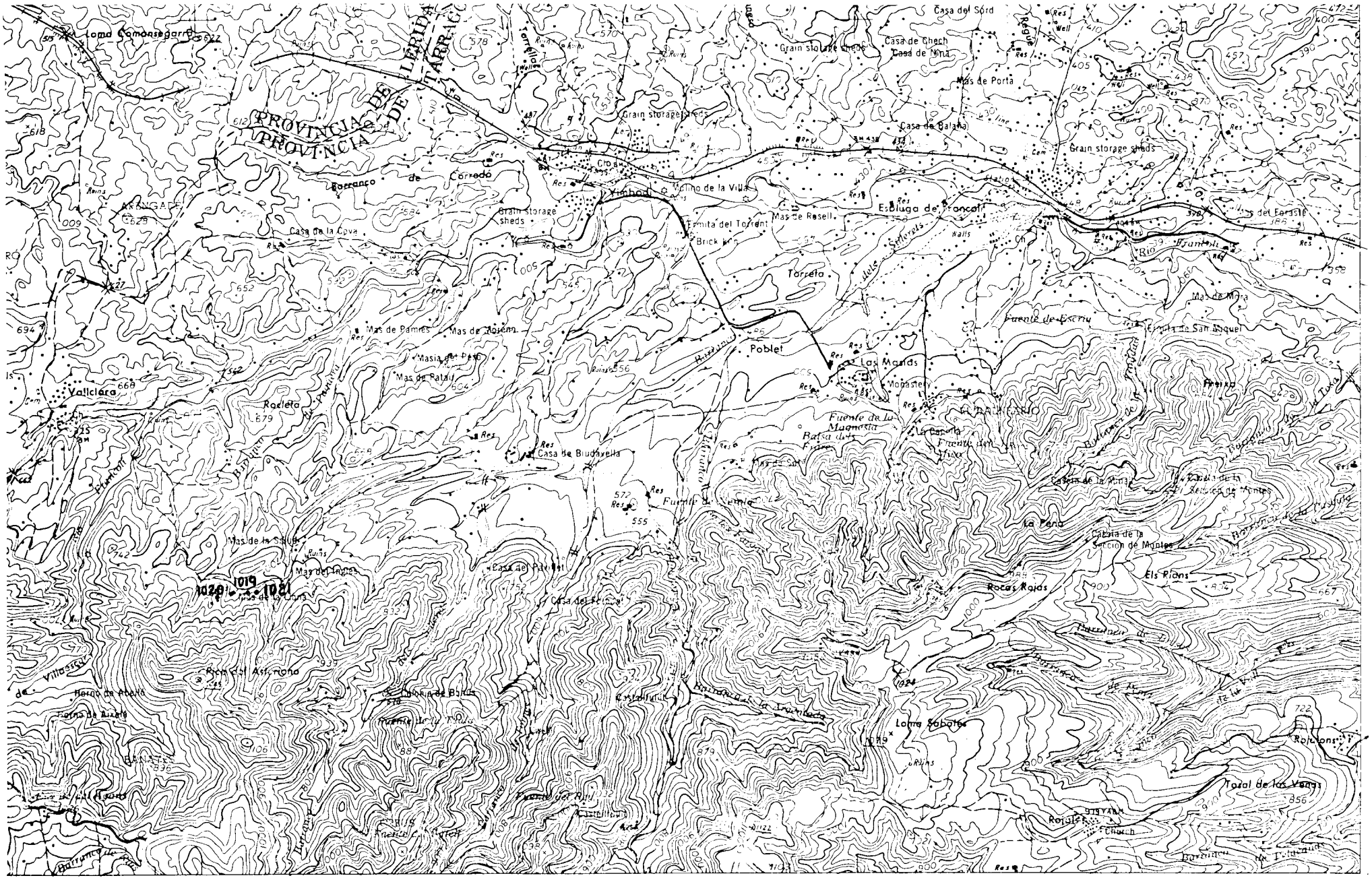
PROVINCIA DE LERIDA
PROVINCIA DE TARRAGONA
Loma Comonsegarro
Casa del Sord
Casa de Ghech
Casa de Nina
Mas de Porta
Grain storage sheds
Casa de Balana
Barranco de Corredó
Corredó
Molino de la Villa
Vallbona
Mas de Rosell
Esclusa de Foncoll
Ermita del Torrent
Brick kiln
Casa de la Cova
Torreta
Mas de Pamies
Mas de Adsem
Masia del Paso
Mas de Balau
Poblet
Los Mands
Monastery
Vallclara
Rodeta
Casa de Biudavella
Fuente de la Magnesia
Fuente de Cerro
Mas de la Salut
Mas del Ingles
Casa del Paret
Casa del Serrat
Rocas Rojas
Els Rions
Loma Saboles
Rojales
Total de los Vanos
Rio Francoli
Mas de Mora
Ermita de San Miguel
Fuente de Cerro
Casa de la Mina
Casa de la Seccion de Montes
Horno de Alcaro
Horno de Bizalg
Casa de Bidus
Fuente del Rius
Castellvell
Balsa de la Fuente
Balsa del Frare
Fuente de la Fuente
Fuente del Frare
Fuente de la Mina
Fuente de Cerro
Fuente del Rius

20417

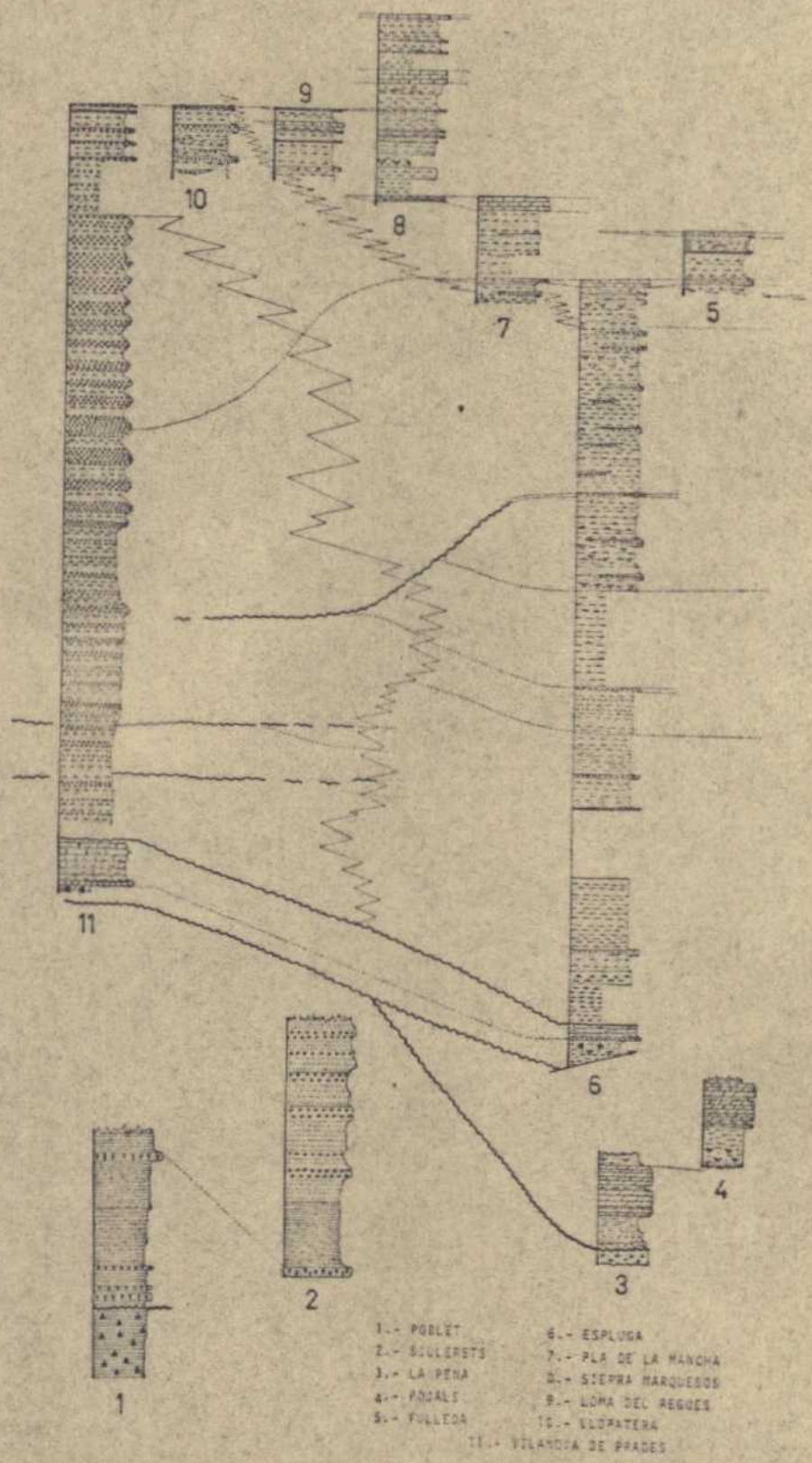
9
10
8
7
5
11
6
4
3
2
1
1.- POBLET
2.- BULLERETS
3.- LA PENA
4.- POCALS
5.- FULLEDA
6.- ESPLUGA
7.- PLA DE LA MANCHA
8.- SIERRA MARQUESOS
9.- LOMA DEL REGUES
10.- ELDRATERA
11.- VILANOVA DE PRADES

COLUMNA 6

REGIÓN: BORDE SUR DE LA DEPRESIÓN CENTRAL CATALANA
MEDIDA POR: A. PODOVE y J. CALVET
MÉTODO: "JACOB'S STAFF"
FECHA: AGOSTO 1972
COMPILADA POR: A.PODOVE y J. CALVET
ESCALA: 1/1000

INTERVALOS MEDIDOS:
EDAD: CUISIENSE, LUTECIENSE, SANOISIENSE y ESTAMPIENSE.
ESPESOR TOTAL: 1.153m
MUESTRAS DESDE: 1.101 A 1.119

20417

Hoja: 417 (33-16)
Publicado por:
Fecha:
Escala original: 1/50.000
Aumentado a: - - -

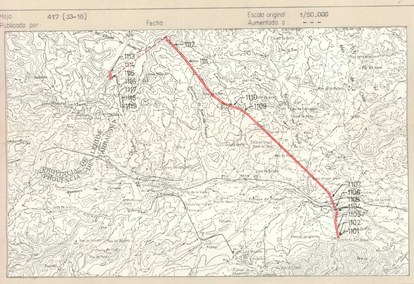
1102
1103
1104
1105
1106
1107
1108
1109
1110
1111
1112
1113
1114
1115
1116
1117
1118
1119
Sant Pere de Ribes
Vilanova i la Geltrú
Sant Sadurní d'Anoia
Sant Martí Sacalm
Sant Pere de Ribes
Sant Pere de Ribes
Sant Sadurní d'Anoia
Sant Martí Sacalm

COLUMNA (5)

22417

REGIÓN	BORDE SUR DE LA DEPRESION CENTRAL CATALANA	INTERVALOS MEDIDOS	
MEDIDA POR	A. POCOVI y J. CALVET		
MÉTODO	"JACOB'S STAFF"	EDAD	ESTAMPIENSE
FECHA	AGOSTO 1972	ESPESOR TOTAL	84,5 m
COMPILADA POR	A. POCOVI y J. CALVET	MUESTRAS DESDE	— A —
ESCALA	1/1000		

Hoja
Publicada por
Fecha
Escala original
Aumentada a

EDAD	F M	MUESTRA Nº	ESPESOR Metros	LITOLOGIA	DESCRIPCIÓN	PALEONTOLOGIA
ESTAMPIENSE			0, 20, 40, 60, 80, 100, 120, 140, 160, 180		7,5m Alternancia de calizas grises oscuras con abundantes terrígenos y margas grises oscuras. Estratificación media-gruesa (0,2 - 1m en calizas y superior a 1m en margas). 6 m Alternancia de areniscas de grano fino-medio y margas. Estratificación media-gruesa (0,4 - 1,5m). 16 m Alternancia de margas y areniscas en niveles de 0,2 a 0,4m de espesor. Algunos niveles muy calcáreos grises oscuros, acompañados de un tramo de 40cm de marga rojiza, en la base. Algunos canales de areniscas cortan estos niveles. 2 m Arenisca de grano medio, color gris, cemento calcáreo, intercalaciones limosas. Limos amarillentos con flora en la base. 37,5m Areniscas de grano fino-medio y limolitas arcilloso calcáreas. Estratificación fino-media (0,05 - 0,4m) con canales de areniscas de grano más grueso. Las capitas de limos presentan laminación cruzada y restos de intensa actividad "burrowing". 9 m Calizas grises (NIVEL DE TARRES), fétidas, en bancos de 0,3 a 1m con abundantes restos de gasterópodos y escasas intercalaciones margosas. 6 m Alternancia de areniscas y margas con intercalaciones de calizas en capas de 0,15 a 0,4m de espesor. Margas y areniscas ocre-rojizas con restos de flora. Estratificación fina en la parte alta 0,02 - 0,2m).	Sabal major HEER.

COLUMNA (8)(7)(10)(9)

REGIÓN	BORDE SUR DE LA DEPRESION CENTRAL CATALANA	INTERVALOS MEDIDOS	
MEDIDA POR	A. PODOVE y J. CALVET		
MÉTODO	"JACOB'S STAFF"	EDAD	ESTAMPIENSE
FECHA	AGOSTO 1972	ESPESOR TOTAL	
COMPILADA POR	A. PODOVE y J. CALVET	MUESTRAS DESDE	A
ESCALA	1/100		

20417

Hoja: 417 (33-16) Escala original: 1/50,000
Publicado por: Fecha: Aumentado 2:

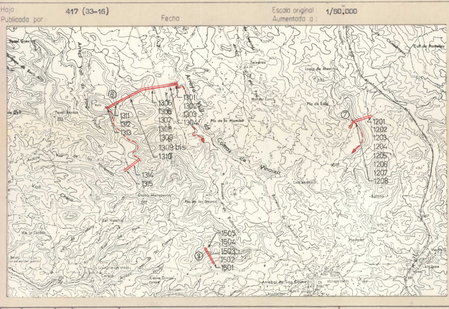
Sant Esteve de Sesrovires
Sant Llorenç d'Hortons
Pla de la Mesquina
Pla de Sant Ramon
Pla de Sant Ramon
Pla de Sant Ramon

COLUMNA (17)

REGIÓN	BORDE SUR DE LA DEPRESION CENTRAL CATALANA	INTERVALOS MEDIDOS	
MEDIDA POR	A. PODOVI y J. CALVET		
MÉTODO	"JACOB'S STAFF"	EDAD	CUISIENSE, LUTECIENSE y OLIGOCENO (Ind.)
FECHA	AGOSTO 1972	ESPESOR TOTAL	1164 m
COMPILADA POR	A. PODOVI y J. CALVET	MUESTRAS DESDE	1400 A 1404
ESCALA	1/1000		

20417 20417

Hoja 417 (33-16) Publicado por Fecha Escala original 1/50.000 Aumentado 2

1404
1403
1402
1401
Cardona
Vallcebre
Pedrós
Ametlla
Ametlla
Cardona
Vallcebre
Pedrós
Ametlla
Cardona
Vallcebre
Pedrós
Ametlla
Cardona
Vallcebre
Pedrós