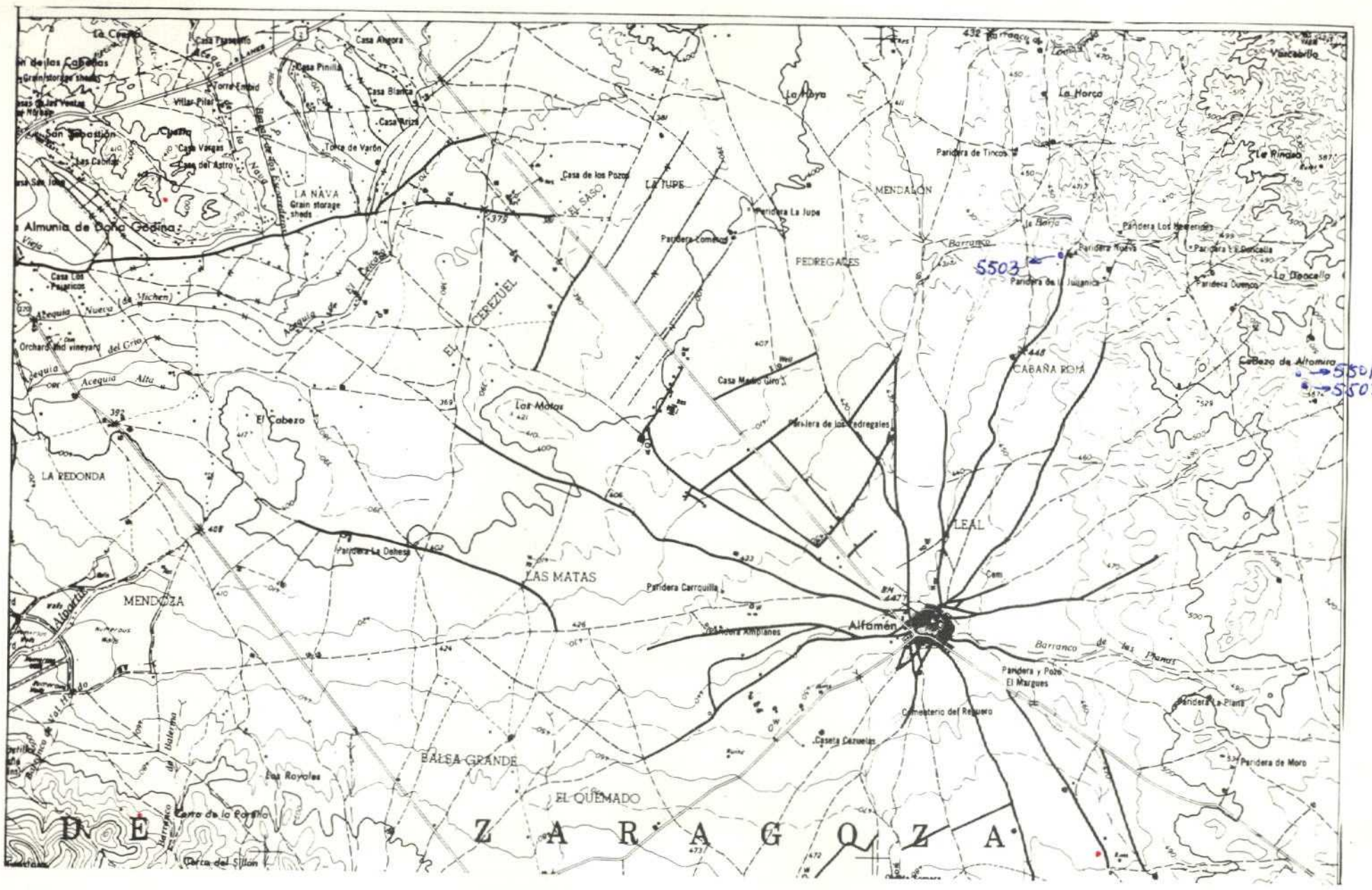

NUMERO DE LA HOJA 26-16 CUADRANTE 4 1 3 2

42

DATOS A RELLENAR POR EL IGME											
Nº de la hoja 1:50.000				Cuadrante numero	Nº del documento						
2	6	1	6	1							

DATOS A RELLENAR POR EL CONSULTOR									
CONSULTOR				ESPECIAL QUE REALIZA LA ESTACION					
G	S			A	H				

DATOS A RELLENAR POR EL IGME			
Recibido	Ref. Control	Perforado	Verificado

DATOS A RELLENAR POR EL CONSULTOR

NUMERO DE LA ESTACION	Fotografia	MUESTRAS: Petro l.y M.	Macrop.	Micropal.	Sedimen.	Rayos X	Espectro. masas	C 14	Analisis quimico	Termico diferen.	Microso	Otros analisis
5501					1							
5502				1	1							
5503				1	1							

NUMERO DE LA ESTACION	Fotografia	MUESTRAS: Petro l.y M.	Macrop.	Micropal.	Sedimen.	Rayos X	Espectro. masas	C 14	Analisis quimico	Termico diferen.	Microso	Otros analisis

DATOS A RELLENAR POR EL CONSULTOR

NUMERO DE LA ESTACION	Fotografia	MUESTRAS: Petro l.y M.	Macrop.	Micropal.	Sedimen.	Rayos X	Espectro. masas	C 14	Analisis quimico	Termico diferen.	Microso	Otros analisis

NUMERO DE LA ESTACION	Fotografia	MUESTRAS: Petro l.y M.	Macrop.	Micropal.	Sedimen.	Rayos X	Espectro. masas	C 14	Analisis quimico	Termico diferen.	Microso	Otros analisis

EL CONSULTOR – DEBERA MARCAR SOBRE EL MAPA: LAS ESTACIONES CON SU NUMERO DE REFERENCIA (EN AZUL) Y LOS CORTES REALIZADOS SOBRE EL TERRENO (EN ROJO).
PARA UN CONTROL CORRECTO DE LA MARCHA DEL TRABAJO DE CAMPO EL CONSULTOR DEBERA ENVIAR ENTRE LOS DIAS 1 al 7 y 15 al 22 DE CADA MES ESTAS HOJAS AL INSTITUTO GEOLOGICO Y MINERO DE ESPAÑA, DIVISION DE GEOLOGIA C/ RIOS ROSAS, 23 – MADRID - 3

Recibido I.G.M.E. el 4-4-76 Enviado el 1/ Abril/76
El Supervisor El Consultor

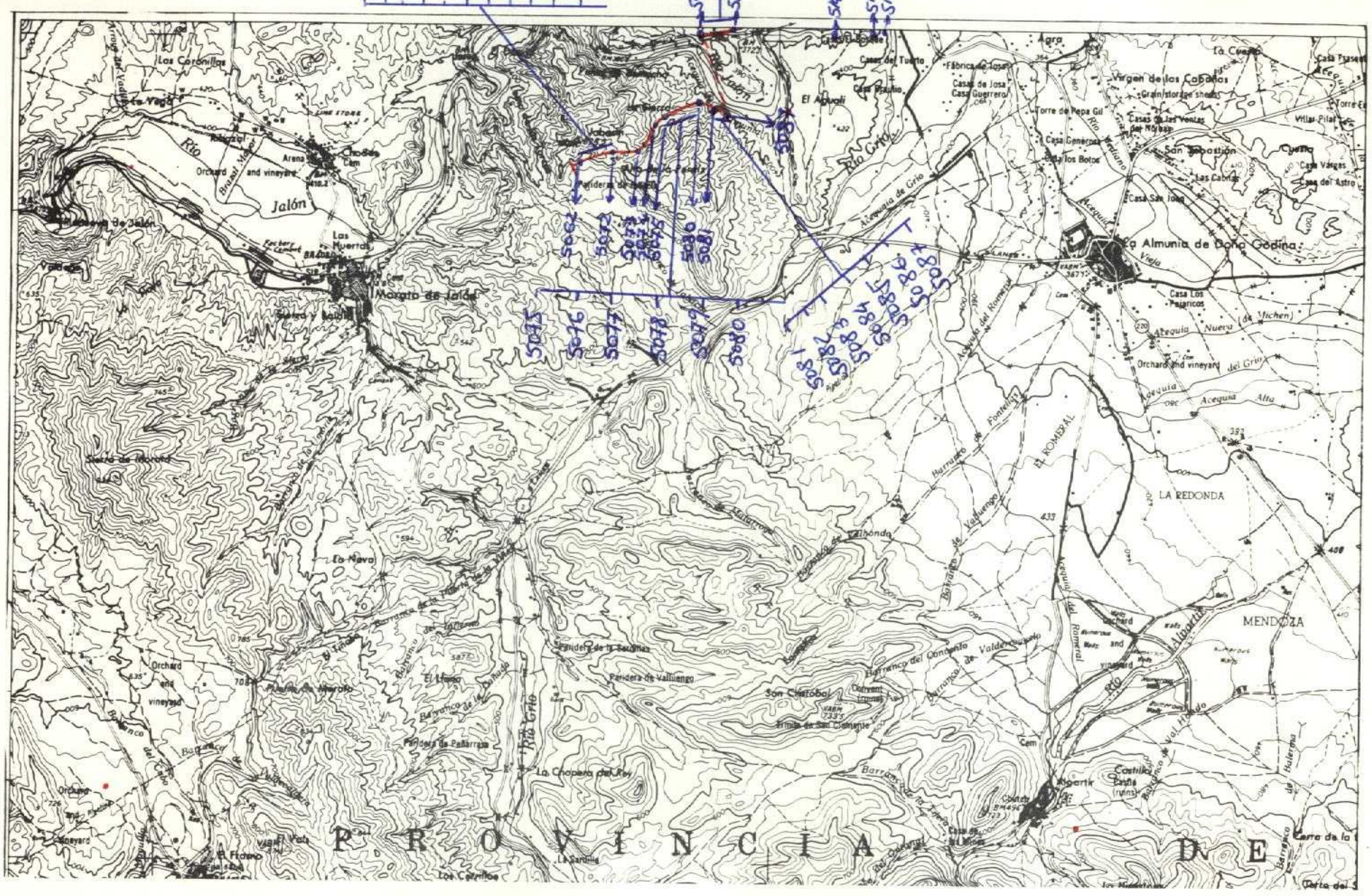

NUMERO DE LA HOJA 26-16 CUADRANTE 4 1 3 2

43

DATOS A RELLENAR POR EL IGME			
Nº de la hoja 1:50.000	Cuadrante numero	Nº del documento	
26164			

DATOS A RELLENAR POR EL CONSULTOR			
CONSULT	ESPECIAL	QUE REAL	LA ESTAC
GSAH			

DATOS A RELLENAR POR EL IGME			
Recibido	Ref. Control	Perforado	Verificado

DATOS A RELLENAR POR EL CONSULTOR

NUMERO DE LA ESTACION	Fotografia	Petro l.y.M.	Macrop.	Micropal.	Sedimen.	Rayos X	Espectro. masas	C 14	Analisis quimico	Termico diferen.	Microsa	Otros analisis
5062				1	‡							
5063				1	1							
5064				1	1							
5065				1	‡							
5066				1	1							
5067				1	1							
5068				1	1							
5069				1	1							
5070				1	1							
5071				1	1							
5072				1	1							
5073				1	1							
5074				1	1							
5075				1	1							
5076				1	1							
5077				1	1							
5078				1	1							
5079				1	‡							
5080				1	1							

NUMERO DE LA ESTACION	Fotografia	Petro l.y.M.	Macrop.	Micropal.	Sedimen.	Rayos X	Espectro masas	C 14	Analisis quimico	Termico diferen.	Microsa	Otros analisis
5081				1	1							
5082				1	1							
5083				1	1							
5084				1	‡							
5085				1	1							
5086				1	1							
5087				1	‡							
5088				1	‡							
5089				1	1							
5090				1	‡							
5091				1	1							
5092				1	1							
5093				1	1							
5094				1	‡							
5095				1	1							
5096				1	1							
5097				1	‡							
5098				1	1							
5099				1	1							

DATOS A RELLENAR POR EL CONSULTOR

NUMERO DE LA ESTACION	Fotografia	Petro l.y.M.	Macrop.	Micropal.	Sedimen.	Rayos X	Espectro masas	C 14	Analisis quimico	Termico diferen.	Microsa	Otros analisis
5100				1	‡							
5101				1	1							
5102				1	1							
5103				1	‡							
5104				1	‡							
5105				1	‡							
5106				1	‡							
5107				1	1							
5108				1	1							
5109				1	‡							
5110				1	1							
5111				1	1							
5145				1	1							
5146				‡	1							
5147					1							

NUMERO DE LA ESTACION	Fotografia	Petro l.y.M.	Macrop.	Micropal.	Sedimen.	Rayos X	Espectro masas	C 14	Analisis quimico	Termico diferen.	Microsa	Otros analisis

EL CONSULTOR – DEBERA MARCAR SOBRE EL MAPA: LAS ESTACIONES CON SU NUMERO DE REFERENCIA (EN AZUL) Y LOS CORTES REALIZADOS SOBRE EL TERRENO (EN ROJO).
PARA UN CONTROL CORRECTO DE LA MARCHA DEL TRABAJO DE CAMPO EL CONSULTOR DEBERA ENVIAR ENTRE LOS DIAS 1 al 7 y 15 al 22 DE CADA MES ESTAS HOJAS AL INSTITUTO GEOLOGICO Y MINERO DE ESPAÑA, DIVISION DE GEOLOGIA C/ RIOS ROSAS, 23 – MADRID - 3.

Recibido I.G.M.E. el 4-4-76 Enviado el 1/Abril/76

El Supervisor

José Bass

El Consultor

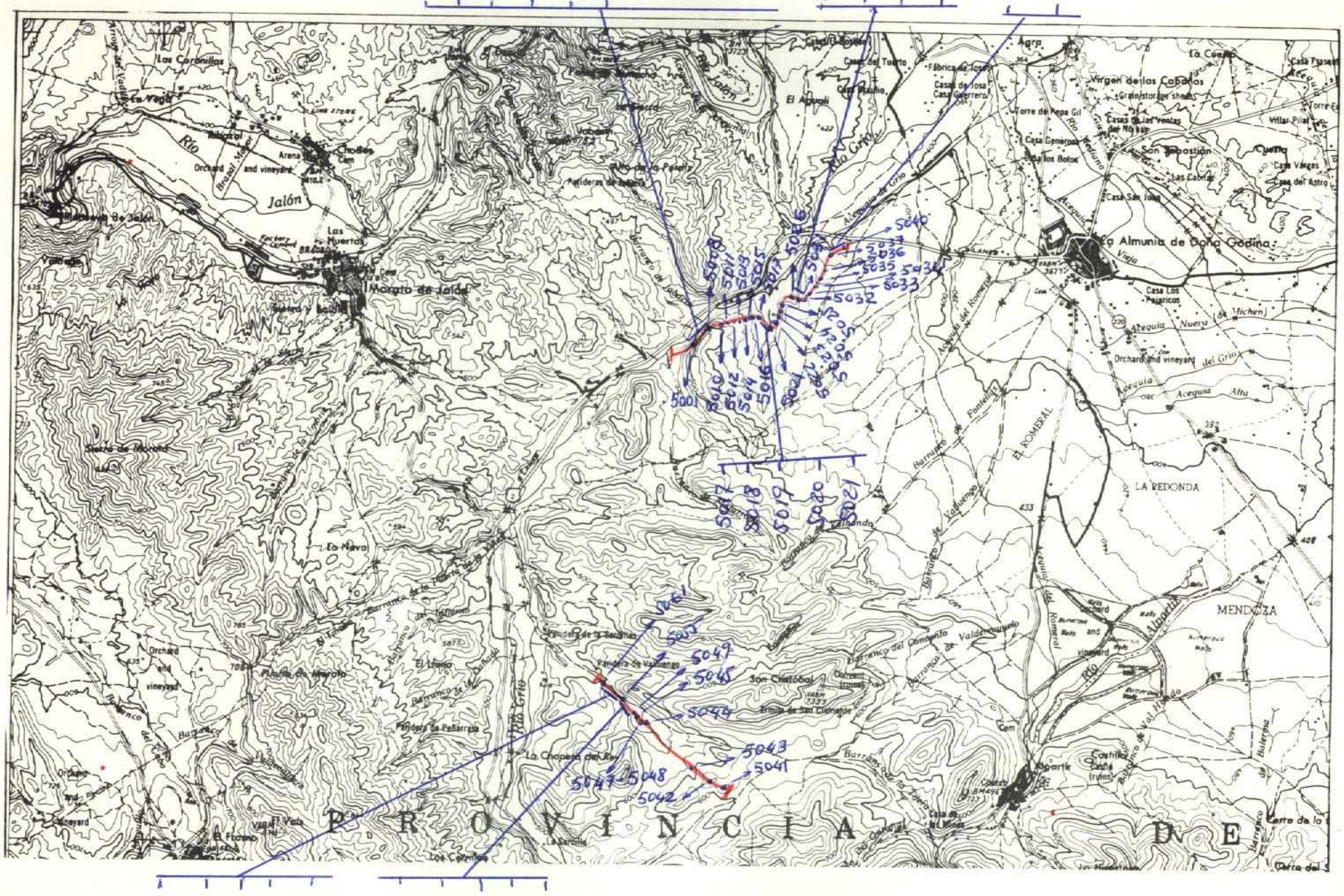

NUMERO DE LA HOJA 26-16 CUADRANTE 4 1 3 2

44

DATOS A RELLENAR POR EL IGME			
Nº de la hoja 1:50.000	Cuadrante numero	Nº del documento	
26164			

DATOS A RELLENAR POR EL CONSULTOR			
CONSULTOR	ESPECIAL	QUE REAL	LA ESTACION
6	S	Δ	H

DATOS A RELLENAR POR EL IGME			
Recibido	Ref. Control	Perforado	Verificado

DATOS A RELLENAR POR EL CONSULTOR

NUMERO DE LA ESTACION	Fotografía	Petro l.y.M.	Macrop.	Micropal.	Sedimen.	Rayos X	Espectro. masas	C 14	Análisis químico	Térmico diferen.	Microso	Otros análisis
5001				1	1							
5002				1	1							
5003				1	1							
5004				1	1							
5005				1	1							
5006				1	1							
5007				1	1							
5008				1	1							
[redacted]												
5010				1	1							
5011				1	1							
5012				1	1							
5013				1	1							
5014				1	1							
5015				1	1							
5016				1	1							
5017				1								
5018				1	1							
5019				1	1							

NUMERO DE LA ESTACION	Fotografía	Petro l.y.M.	Macrop.	Micropal	Sedimen.	Rayos X	Espectro. masas	C 14	Análisis químico	Térmico diferen.	Microso	Otros análisis
5020				1	1							
5021				1								
5022				1	1							
5023				1								
5024				1								
5025				1								
5026				1								
5027				1	1							
5028				1	1							
5029				1	1							
5030				1	1							
5031				1								
5032				1	1							
5033				1	1							
5034				1	1							
5035				1								
5036				1	1							
5037				1								
5038				1	1							

NUMERO DE LA ESTACION	Fotografía	Petro l.y.M.	Macrop.	Micropal.	Sedimen.	Rayos X	Espectro. masas	C 14	Análisis químico	Térmico diferen.	Microso	Otros análisis
5039				1	1							
5040				1	1							
5041					1							
5042					1							
5043					1							
5044					1							
5045				1	1							
5046				1	1							
5047				1								
5048				1								
5049				1	1							
5050				1								
5051				1								
5052				1	1							
5053				1								
5054				1								
5055				1	1							
5056				1	1							
5057				1	1							
5058				1	1							
5059				1	1							
5060				1	1							

NUMERO DE LA ESTACION	Fotografía	Petro l.y.M.	Macrop.	Micropal.	Sedimen.	Rayos X	Espectro. masas	C 14	Análisis químico	Térmico diferen.	Microso	Otros análisis
5061				1								

EL CONSULTOR.– DEBERA MARCAR SOBRE EL MAPA: LAS ESTACIONES CON SU NUMERO DE REFERENCIA (EN AZUL) Y LOS CORTES REALIZADOS SOBRE EL TERRENO (EN ROJO).
PARA UN CONTROL CORRECTO DE LA MARCHA DEL TRABAJO DE CAMPO EL CONSULTOR DEBERA ENVIAR ENTRE LOS DIAS 1 al 7 y 15 al 22 DE CADA MES ESTAS HOJAS AL INSTITUTO GEOLOGICO Y MINERO DE ESPAÑA, DIVISION DE GEOLOGIA. C/ RIOS ROSAS, 23 – MADRID - 3.

Recibido I.G.M.E. el 1-4-76 Enviado el 1/ Abril/76
El Supervisor El Consultor

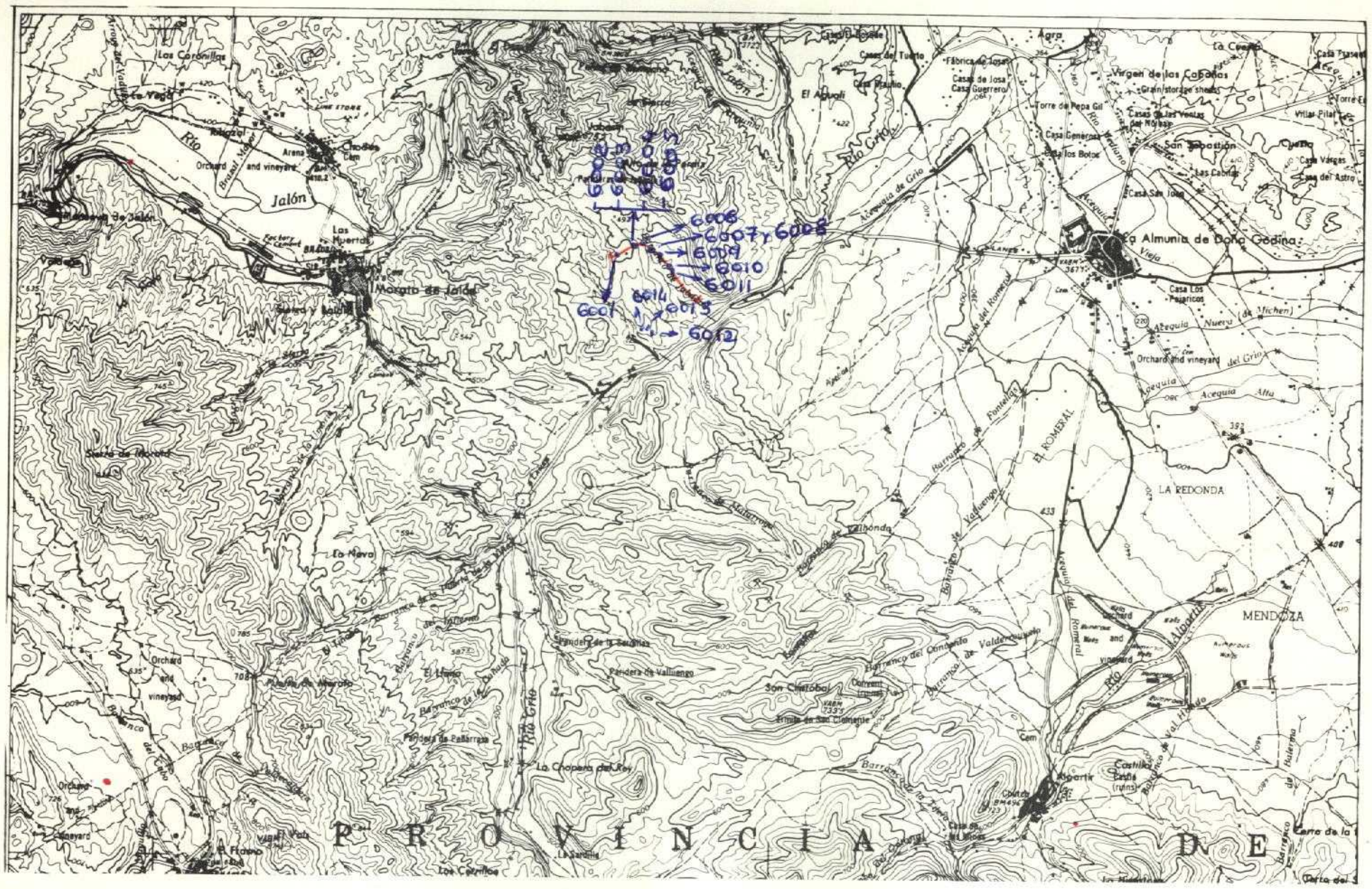

NUMERO DE LA HOJA 26-16 CUADRANTE

4	1
3	2

45

DATOS A RELLENAR POR EL IGME			
Nº de la hoja 1:50.000	Cuadrante numero	Nº del documento	
26164			

DATOS A RELLENAR POR EL CONSULTOR			
CONSULTOR	ESPECIAL	QUE REAL	A ESTAC
6S	E	A	

DATOS A RELLENAR POR EL IGME			
Recibido	Ref. Control	Perforado	Verificado

DATOS A RELLENAR POR EL CONSULTOR

NUMERO DE LA ESTACION	Fotografia	Petro L y M	Macrop.	Micropal.	Sedimen.	Rayos X	Espectro masas	C 14	Analisis quimico	Termico diferen.	Microso	Otros analisis
6001					1							
6002					1							
6003					1							
6004					1							
6005					1							
6006					1							
6007					1							
6008					1							
6009					1							
6010					1							
6011				1								
6012		1										
6013		1										
6014		1										

NUMERO DE LA ESTACION	Fotografia	Petro L y M	Macrop.	Micropal.	Sedimen.	Rayos X	Espectro masas	C 14	Analisis quimico	Termico diferen.	Microso	Otros analisis

NUMERO DE LA ESTACION	Fotografia	Petro L y M	Macrop.	Micropal.	Sedimen.	Rayos X	Espectro masas	C 14	Analisis quimico	Termico diferen.	Microso	Otros analisis

EL CONSULTOR.– DEBERA MARCAR SOBRE EL MAPA: LAS ESTACIONES CON SU NUMERO DE REFERENCIA (EN AZUL) Y LOS CORTES REALIZADOS SOBRE EL TERRENO (EN ROJO).
PARA UN CONTROL CORRECTO DE LA MARCHA DEL TRABAJO DE CAMPO EL CONSULTOR DEBERA ENVIAR ENTRE LOS DIAS 1 al 7 y 15 al 22 DE CADA MES ESTAS HOJAS AL INSTITUTO GEOLOGICO Y MINERO DE ESPAÑA, DIVISION DE GEOLOGIA. C/ RIOS ROSAS, 23 – MADRID - 3.

Recibido I.G.M.E. el 1-4-76 Enviado el 1/Abril/76

El Supervisor El Consultor

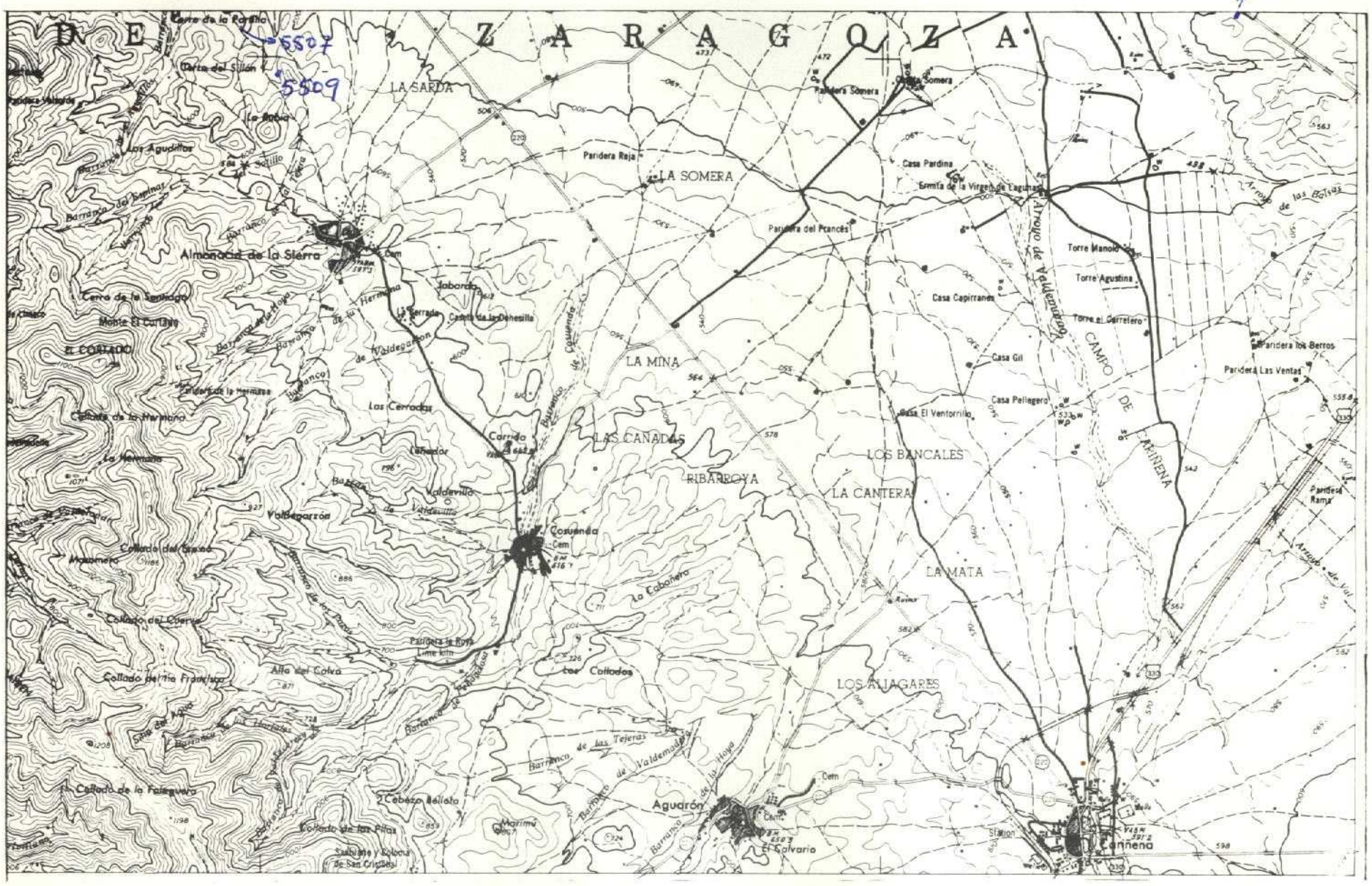

NUMERO DE LA HOJA 26-16 CUADRANTE

4	1
3	2

5 6

DATOS A RELLENAR POR EL IGME		
Nº de la hoja 1:50.000	Cuadrante numérico	Nº del documento
2616	2	

DATOS A RELLENAR POR EL CONSULTOR			
CONSULTOR	ESPECIALIDAD	QUE REALIZA	LA ESTACION
G	S	A	H

DATOS A RELLENAR POR EL IGME			
Recibido	Ref. Control	Perforado	Verificado

DATOS A RELLENAR POR EL CONSULTOR

NUMERO DE LA ESTACION	Fotografía	MUESTRAS: Petro. y M.	Macrop.	Micropal.	Sedimen.	Rayos X	Espectro. masas	C 14	Análisis químico	Térmico diferen.	Microso	Otros análisis
5507				1	1							
5509				1	1							
5510				1	1							

NUMERO DE LA ESTACION	Fotografía	MUESTRAS: Petro. y M.	Macrop.	Micropal.	Sedimen.	Rayos X	Espectro. masas	C 14	Análisis químico	Térmico diferen.	Microso	Otros análisis

NUMERO DE LA ESTACION	Fotografía	MUESTRAS: Petro. y M.	Macrop.	Micropal.	Sedimen.	Rayos X	Espectro. masas	C 14	Análisis químico	Térmico diferen.	Microso	Otros análisis

NUMERO DE LA ESTACION	Fotografía	MUESTRAS: Petro. y M.	Macrop.	Micropal.	Sedimen.	Rayos X	Espectro. masas	C 14	Análisis químico	Térmico diferen.	Microso	Otros análisis

EL CONSULTOR.– DEBERA MARCAR SOBRE EL MAPA: LAS ESTACIONES CON SU NUMERO DE REFERENCIA (EN AZUL) Y LOS CORTES REALIZADOS SOBRE EL TERRENO (EN ROJO).
PARA UN CONTROL CORRECTO DE LA MARCHA DEL TRABAJO DE CAMPO EL CONSULTOR DEBERA ENVIAR ENTRE LOS DIAS 1 al 7 y 15 al 22 DE CADA MES ESTAS HOJAS AL INSTITUTO GEOLOGICO Y MINERO DE ESPAÑA, DIVISION DE GEOLOGIA. C/ RIOS ROSAS, 23 – MADRID - 3.

Recibido I.G.M.E. el .....
El Supervisor

Enviado el 3/ Mayo/ 76
El Consultor

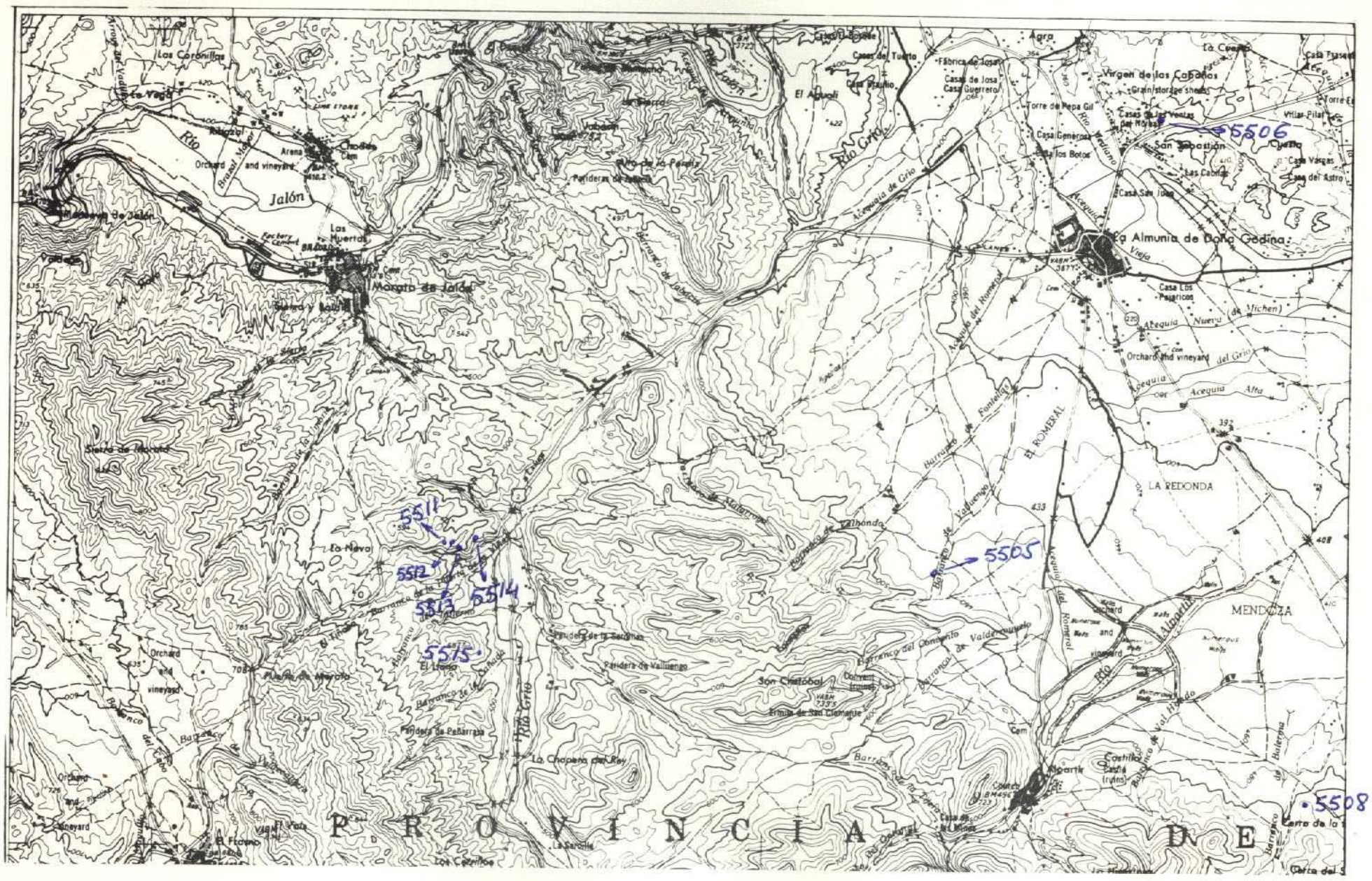

NUMERO DE LA HOJA 26-16 CUADRANTE

1	
3	2

| DATOS A RELLENAR POR EL IGME | | |

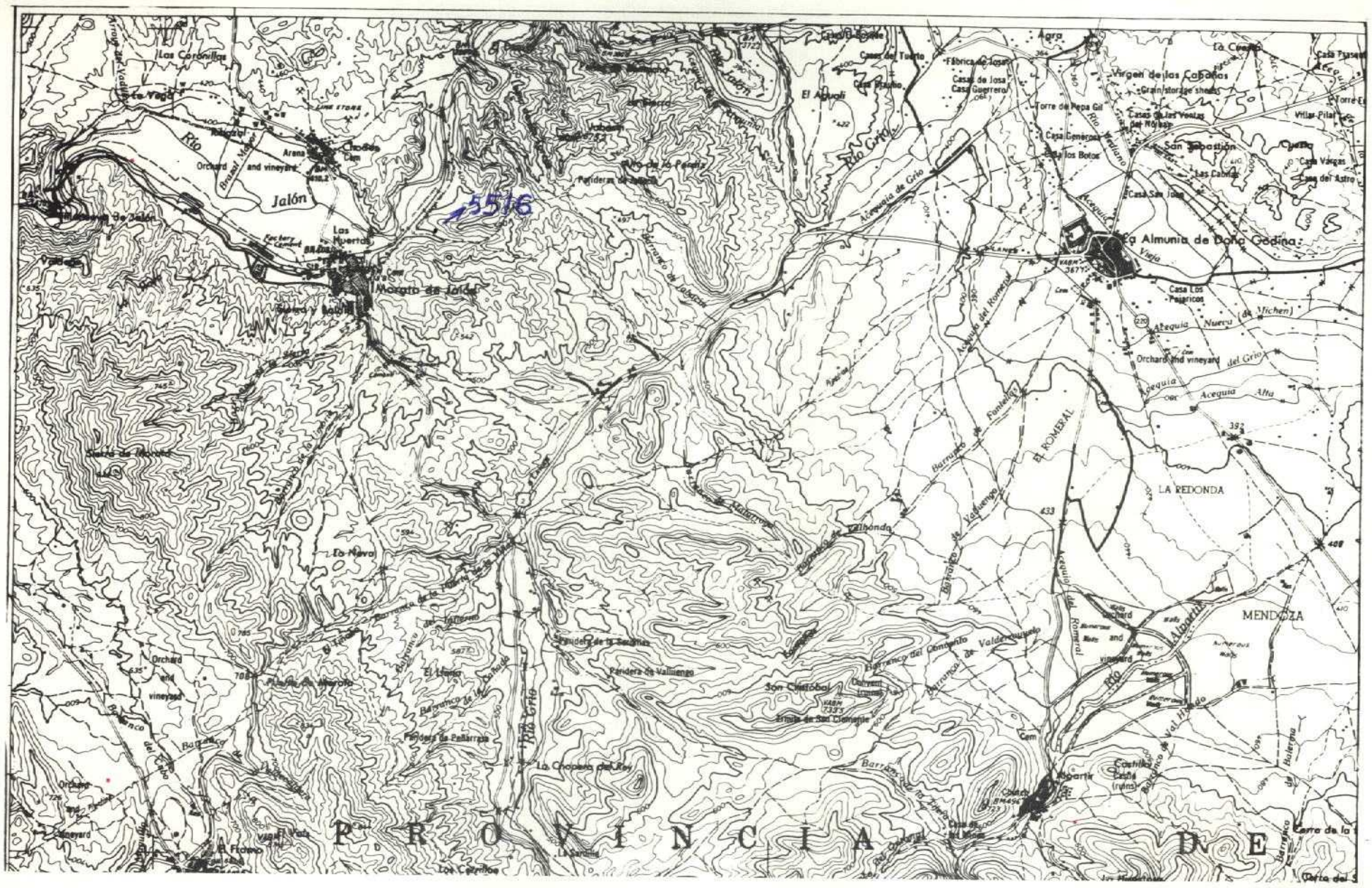
Rio Jalón
Rio Grio
Moratón de Jalón
La Almunia de Doña Godina
Acequia de Grio
Acequia del Romeral
EL ROMERAL
LA REDONDA
MENDOZA
Alhaurín
Valhonda
Pandera de Valliniego
Pandera de Pellarrega
La Chopera del Rey
Barranco del Cambrillo
Barranco de Valdemayuelo
Barranco del Molinero
Barranco de Valdelaguila
Barranco de la Hoya
Barranco de la Hoz
Barranco del Tejar
Barranco del Cabo
Barranco de Malagrosa
Barranco de la Fuente de la Salud
Barranco del Tejarillo
Barranco de la Fuente de la Salud
Barranco de la Fuente de la Salud
Barranco de la Fuente de la Salud

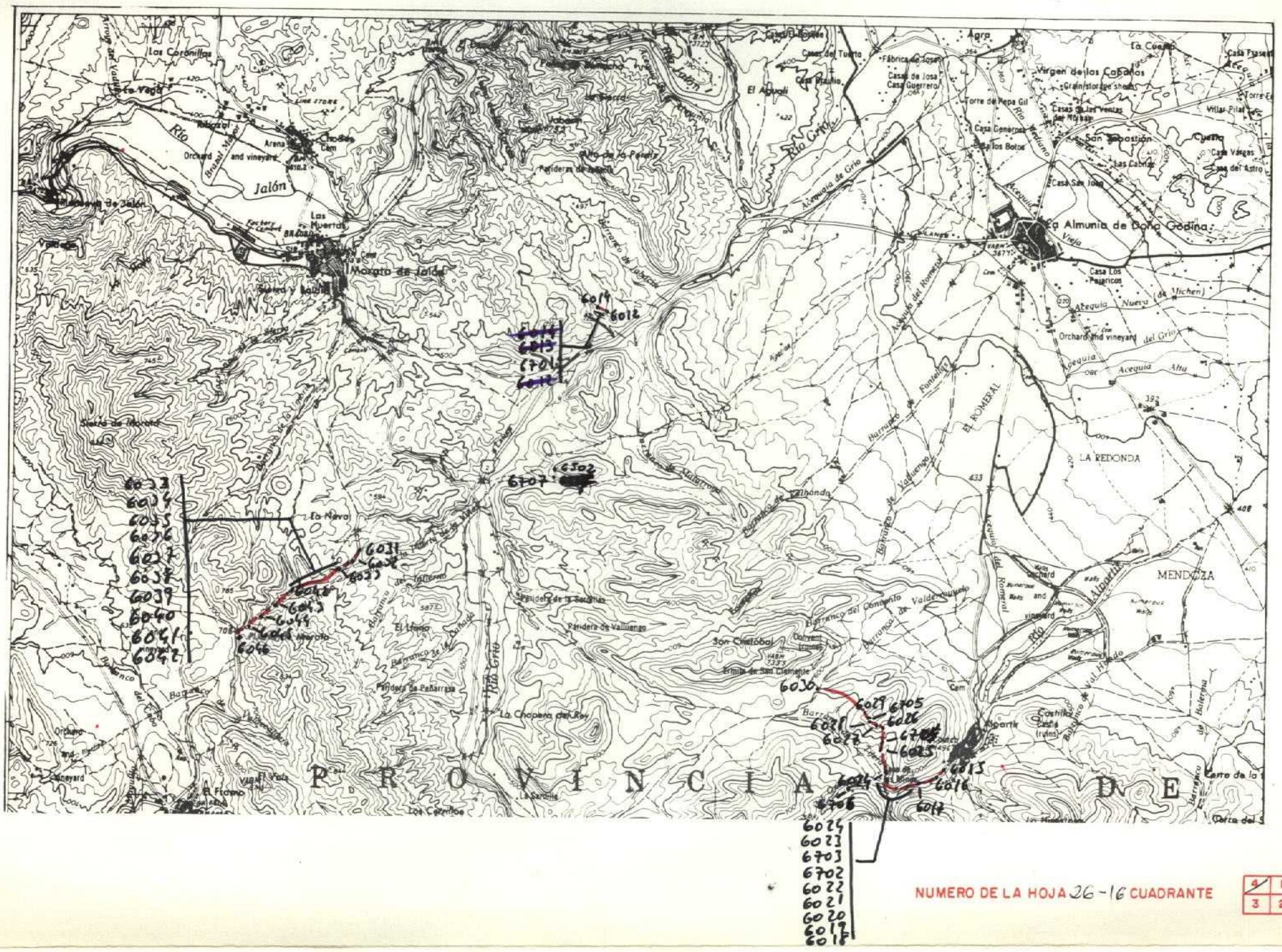

NUMERO DE LA HOJA 26-16 CUADRANTE

4	1
3	2

90

DATOS A RELLENAR POR EL IGME			
Nº de la hoja 1:50.000	Cuadrante número	Nº del documento	
26164			

DATOS A RELLENAR POR EL CONSULTOR		
CONSULT	ESPECIAL QUE REALIZA LA ESTAC	
65	EA	

DATOS A RELLENAR POR EL IGME			
Recibido	Ref. Control	Perforado	Verificado

DATOS A RELLENAR POR EL CONSULTOR

NUMERO DE LA ESTACION	Fotografía	MUESTRAS: Petro LyM	Macrop.	Micropal.	Sedimen.	Rayos X	Espectro. masas	C 14	Análisis químico	Térmico diferen.	Microso	Otros análisis
~~6012~~				1	1							
6701			1									
~~6013~~				1	1							
~~6014~~				1	1							
6015				1	1							
6016				1	1							
6017				1	1							
6018				1	1							
6019				1	1							
6020				1	1							
6021				1	1							
6022				1	1							
6702			1									
6703			1									
6023				1	1							
6024				1	1							
6025				1	1							
6704			1									
6026				1	1							

NUMERO DE LA ESTACION	Fotografía	MUESTRAS: Petro LyM	Macrop.	Micropal.	Sedimen.	Rayos X	Espectro. masas	C 14	Análisis químico	Térmico diferen.	Microso	Otros análisis
6027				1	1							
6028				1	1							
6029				1	1							
6030				1	1							
6031				1	1							
6032				1	1							
6033				1	1							
6034				1	1							
6035				1	1							
6036				1	1							
6037				1	1							
6038				1	1							
6039				1	1							
6040				1	1							
6041				1	1							
6042				1	1							
6043				1	1							
6044				1	1							
6045				1	1							

DATOS A RELLENAR POR EL CONSULTOR

NUMERO DE LA ESTACION	Fotografía	MUESTRAS: Petro LyM	Macrop.	Micropal.	Sedimen.	Rayos X	Espectro. masas	C 14	Análisis químico	Térmico diferen.	Microso	Otros análisis
6046				1	1							
6502				1	1							
6705			1									
6706			1									
6707			1									

NUMERO DE LA ESTACION	Fotografía	MUESTRAS: Petro LyM	Macrop.	Micropal.	Sedimen.	Rayos X	Espectro. masas	C 14	Análisis químico	Térmico diferen.	Microso	Otros análisis

EL CONSULTOR.– DEBERA MARCAR SOBRE EL MAPA LAS ESTACIONES CON SU NUMERO DE REFERENCIA (EN AZUL) Y LOS CORTES REALIZADOS SOBRE EL TERRENO (EN ROJO).
PARA UN CONTROL CORRECTO DE LA MARCHA DEL TRABAJO DE CAMPO EL CONSULTOR DEBERA ENVIAR ENTRE LOS DIAS 1 al 7 y 15 al 22 DE CADA MES ESTAS HOJAS AL INSTITUTO GEOLOGICO Y MINERO DE ESPAÑA. DIVISION DE GEOLOGIA. C/ RIOS ROSAS, 23 – MADRID - 3.

Recibido I.G.M.E. el .....
El Supervisor

Enviado el 5 - Julio - 76
El Consultor

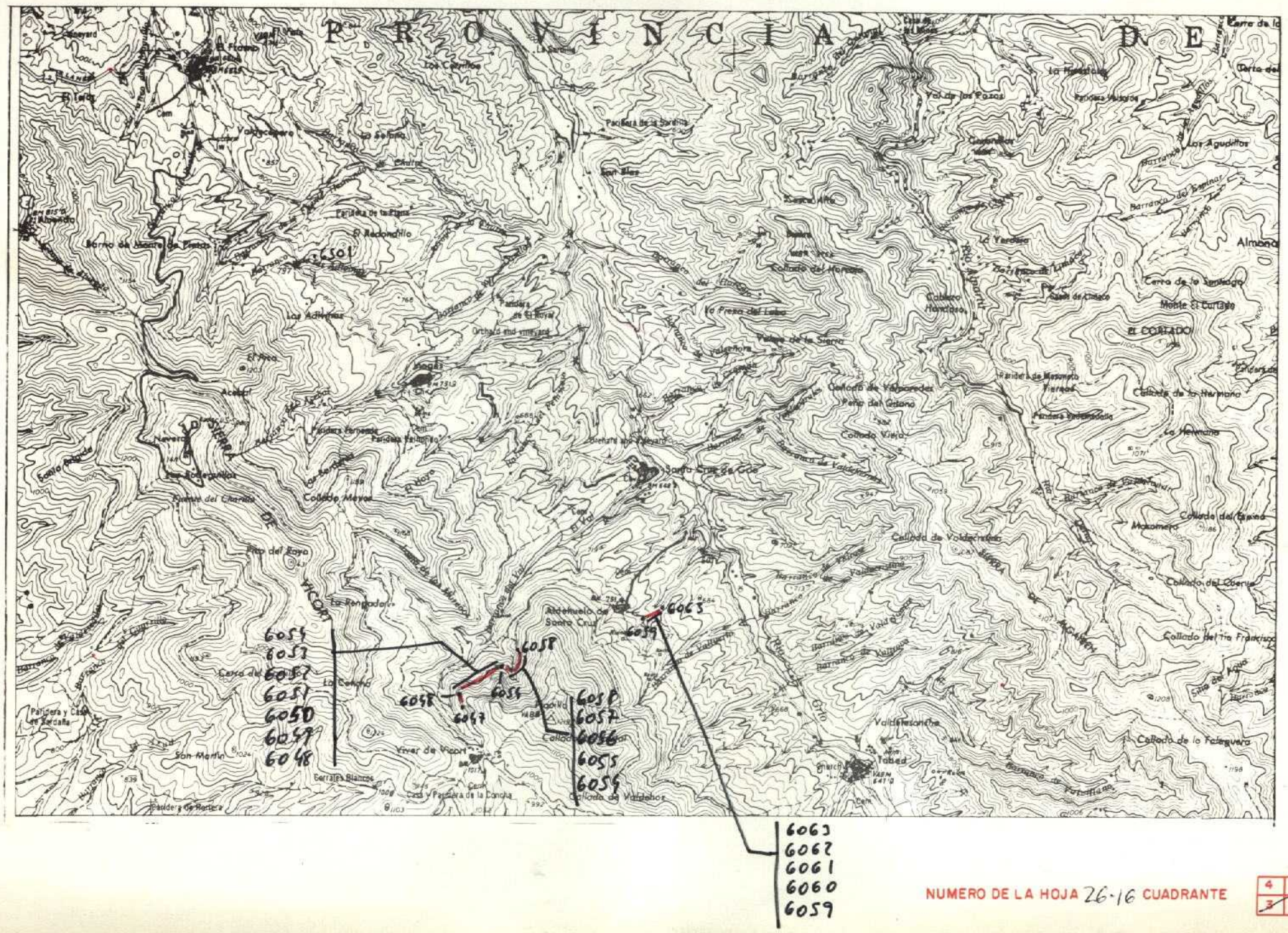

91

DATOS A RELLENAR POR EL IGME			
Nº de la hoja 1:50.000	Cuadrante número	Nº del documento	
2616	3		

DATOS A RELLENAR POR EL CONSULTOR	
CONSULT.	ESPECIAL QUE REALIZA LA ESTACION
65	EA

DATOS A RELLENAR POR EL IGME			
Recibido	Ref. Control	Perforado	Verificado

DATOS A RELLENAR POR EL CONSULTOR

NUMERO DE LA ESTACION	Fotografía	Petro l.y.M.	Macrop.	Micropal.	Sedimen.	Rayos X	Espectro. masas	C 14	Análisis químico	Térmico diferen.	Microso.	Otros análisis
6047				1	1							
6048				1	1							
6049				1	1							
6050				1	1							
6051				1	1							
6052				1	1							
6053				1	1							
6054				1	1							
6055				1	1							
6056				1	1							
6057				1	1							
6058				1	1							
6059				1	1							
6060				1	1							
6061				1	1							
6062				1	1							
6063				1	1							
6501				1	1							

NUMERO DE LA ESTACION	Fotografía	Petro l.y.M.	Macrop.	Micropal.	Sedimen.	Rayos X	Espectro. masas	C 14	Análisis químico	Térmico diferen.	Microso.	Otros análisis

NUMERO DE LA ESTACION	Fotografía	Petro l.y.M.	Macrop.	Micropal.	Sedimen.	Rayos X	Espectro. masas	C 14	Análisis químico	Térmico diferen.	Microso.	Otros análisis

EL CONSULTOR.– DEBERA MARCAR SOBRE EL MAPA: LAS ESTACIONES CON SU NUMERO DE REFERENCIA (EN AZUL) Y LOS CORTES REALIZADOS SOBRE EL TERRENO (EN ROJO).
PARA UN CONTROL CORRECTO DE LA MARCHA DEL TRABAJO DE CAMPO EL CONSULTOR DEBERA ENVIAR ENTRE LOS DIAS 1 al 7 y 15 al 22 DE CADA MES ESTAS HOJAS AL INSTITUTO GEOLOGICO Y MINERO DE ESPAÑA. DIVISION DE GEOLOGIA. C/ RIOS ROSAS, 23 – MADRID - 3.

Recibido I.G.M.E. el ..... Enviado el 5/Julio/76

El Supervisor El Consultor

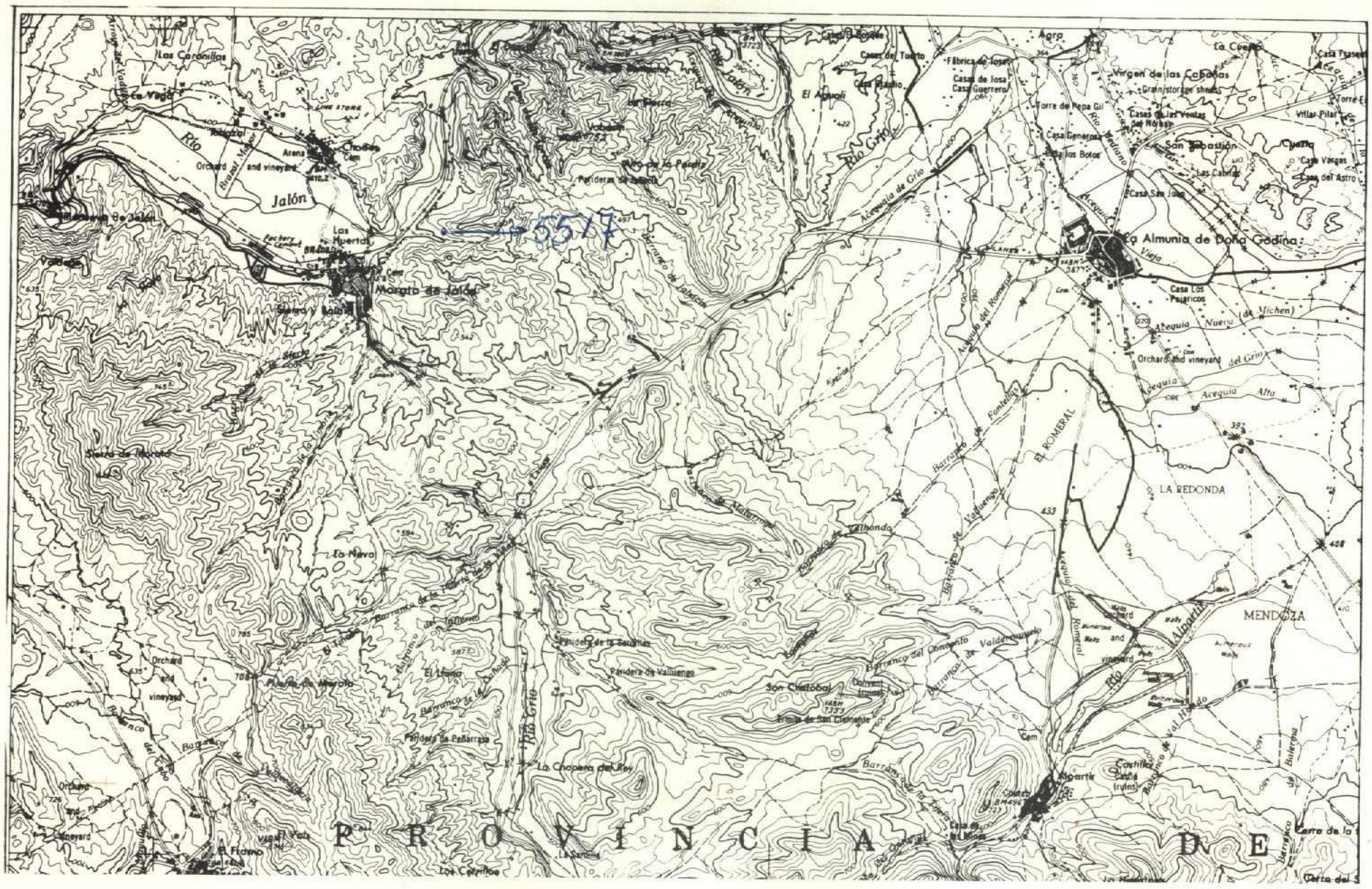
5517
Jalón
Morata de Jalón
La Almunia de Doña Godina
Río Grío
Acequia de Grío
Acequia del Romeral
El ROMERAL
LA REDONDA
MENDOZA
Alpartir
San Cristóbal
Ermita de San Cristóbal
Pandera de Valluenga
Pandera de Peñarroya
La Chopena del Rey
Pandera de la Sechina
Barranco del Convento
Barranco de Valdenguardo
Barranco de Malanrome
Barranco de la Tejería
Barranco de la Almonda
Barranco de Yadenego
Barranco de Fontelles
Barranco de Jabalcón
Barranco de la Hoya
Barranco del Cabo
Barranco de Bolerpia
Barranco de Val Hondo
Barranco de Barrabas
Barranco de la Tejería
Barranco de la Almonda
Barranco de Yadenego
Barranco de Fontelles
Barranco de Jabalcón
Barranco de la Hoya
Barranco del Cabo
Barranco de Bolerpia
Barranco de Val Hondo
Barranco de Barrabas
Sierra de Morata
Sierra de Jalón
Sierra de Yadenego
Sierra de Malanrome
Sierra de Fontelles
Sierra de Jabalcón
Sierra de la Hoya
Sierra de Bolerpia
Sierra de Val Hondo
Sierra de Barrabas
Sierra de la Almonda
Sierra de Yadenego

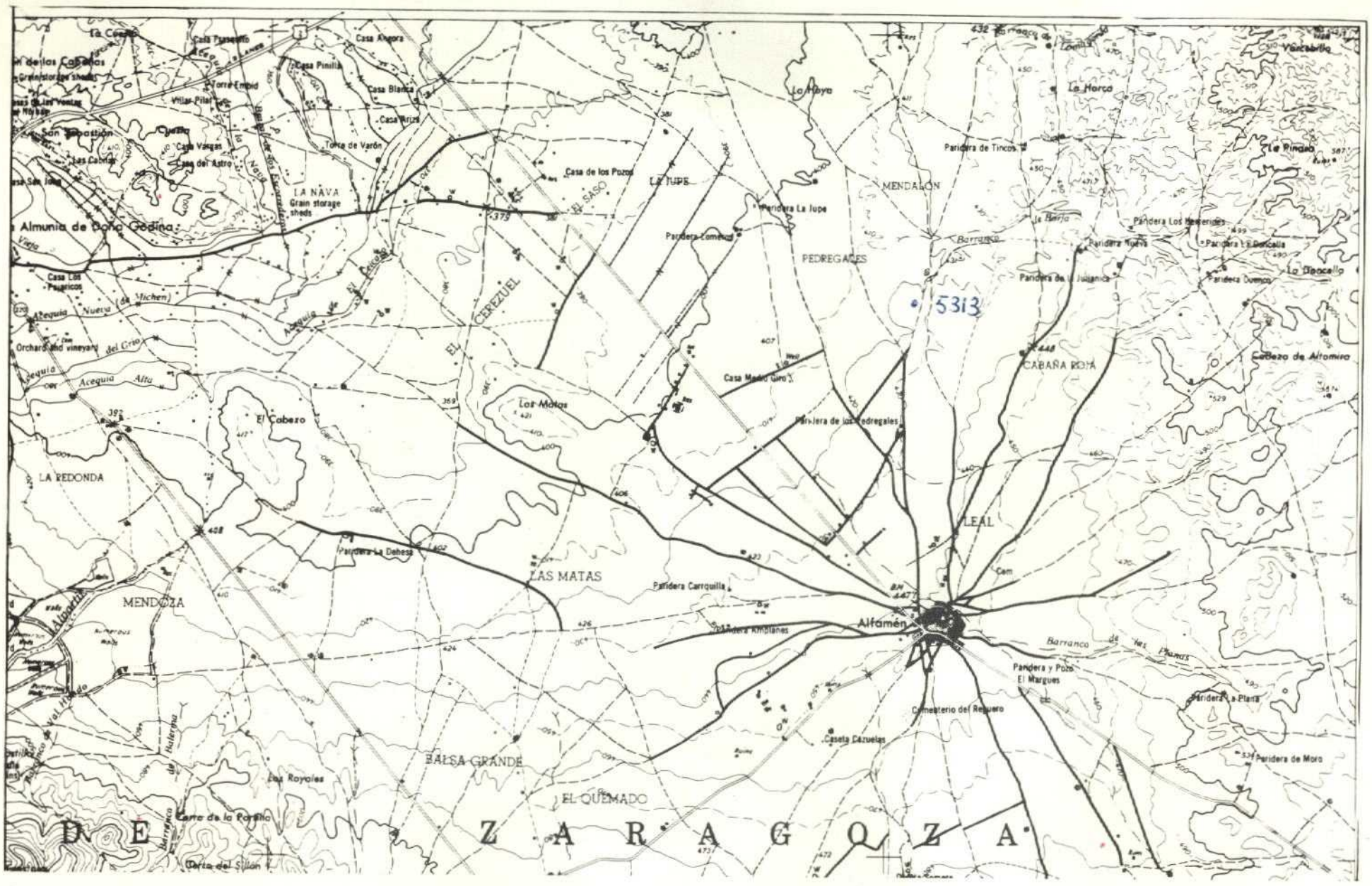

NUMERO DE LA HOJA 26-16 CUADRANTE

4	1
3	2

101

DATOS A RELLENAR POR EL IGME		
Nº de la hoja 1:50.000	Cuadrante número	Nº del documento
26161		

DATOS A RELLENAR POR EL CONSULTOR	
CONSULTOR	ESPECIAL QUE REALIZA LA ESTACION
GSAH	

DATOS A RELLENAR POR EL IGME			
Recibido	Ref. Control	Perforado	Verificado

DATOS A RELLENAR POR EL CONSULTOR

NUMERO DE LA ESTACION	Fotografía	MUESTRAS: Petro L y M	Macrop.	Micropal.	Sedimen.	Rayos X	Espectro. masas	C 14	Análisis químico	Térmico diferen.	Microso	Otros análisis
5313			1									

NUMERO DE LA ESTACION	Fotografía	MUESTRAS: Petro L y M	Macrop.	Micropal.	Sedimen.	Rayos X	Espectro. masas	C 14	Análisis químico	Térmico diferen.	Microso	Otros análisis

NUMERO DE LA ESTACION	Fotografía	MUESTRAS: Petro L y M	Macrop.	Micropal.	Sedimen.	Rayos X	Espectro. masas	C 14	Análisis químico	Térmico diferen.	Microso	Otros análisis

NUMERO DE LA ESTACION	Fotografía	MUESTRAS: Petro L y M	Macrop.	Micropal.	Sedimen.	Rayos X	Espectro. masas	C 14	Análisis químico	Térmico diferen.	Microso	Otros análisis

EL CONSULTOR.– DEBERA MARCAR SOBRE EL MAPA: LAS ESTACIONES CON SU NUMERO DE REFERENCIA (EN AZUL) Y LOS CORTES REALIZADOS SOBRE EL TERRENO (EN ROJO).
PARA UN CONTROL CORRECTO DE LA MARCHA DEL TRABAJO DE CAMPO EL CONSULTOR DEBERA ENVIAR ENTRE LOS DIAS 1 al 7 y 15 al 22 DE CADA MES ESTAS HOJAS AL INSTITUTO GEOLOGICO Y MINERO DE ESPAÑA, DIVISION DE GEOLOGIA. C/ RIOS ROSAS, 23 – MADRID - 3.

Recibido I.G.M.E. el .....

El Supervisor

Enviado el 7/10/76

El Consultor

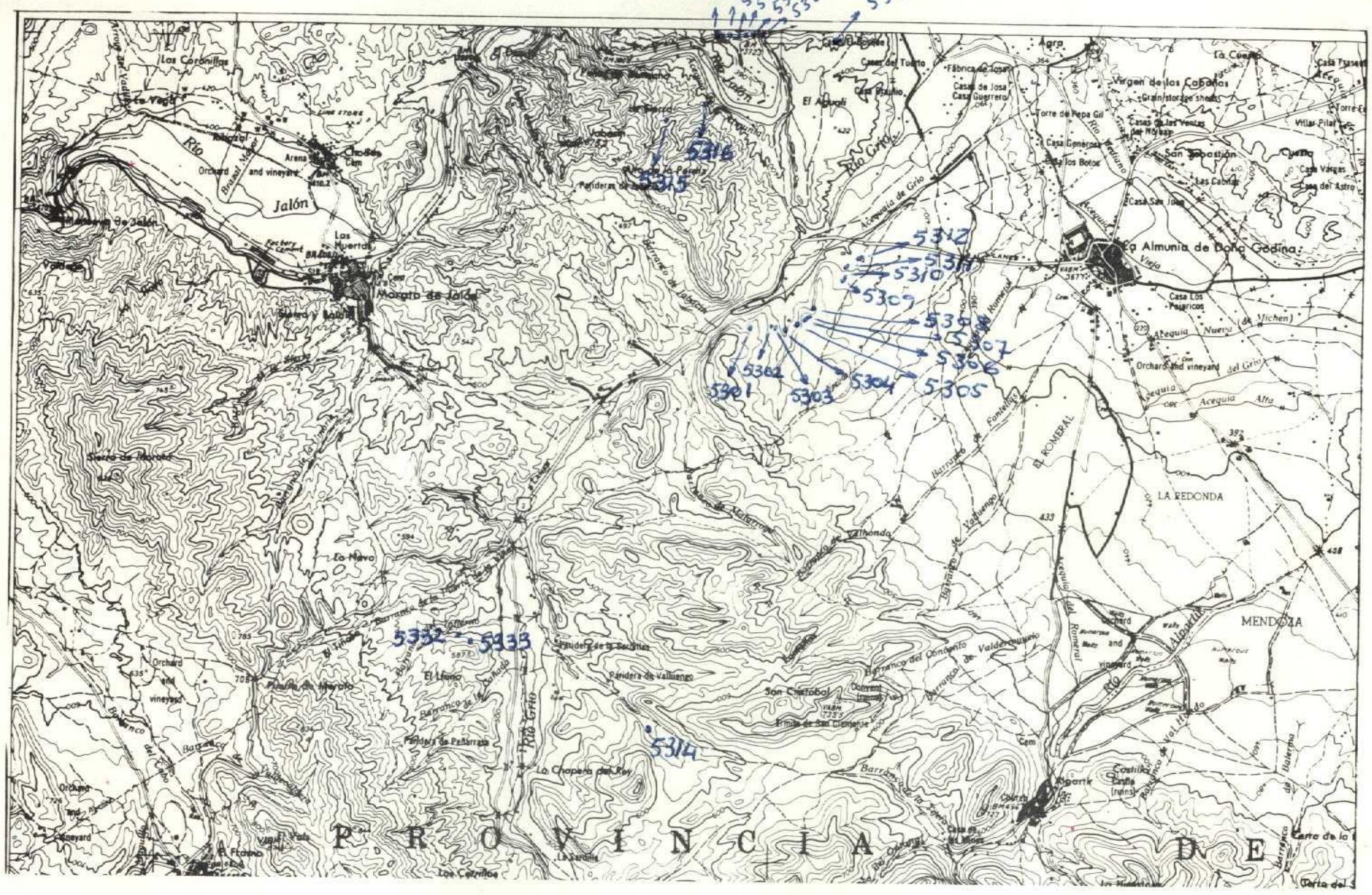
5317
5318
5319
5320 - 5321
5322 - 5323 - 5324
5325
5331
5316
5315
5312
5311
5310
5309
5308
5307
5306
5305
5304
5303
5302
5301
5332 - 5333
5314
Los Coronillas
La Vega
Río Jalón
Orchard and vineyard
Arena
Cem
Moratón de Jalón
Sierra de Moncayo
La Nava
El Frasno
Los Cerrillos
La Almunia de Doña Godina
Casa Los Pajaricos
Acequia Nueva (de Ulichen)
Acequia del Grío
Acequia Alta
Río Grío
Agra
Casa del Tuerto
Fábrica de losa
Casa de losa
Casa Guerrero
El Aguaoli
Virgen de los Cabañas
Grain storage sheds
Torre de Pepa Gil
Casas de las Ventas del Nogal
Casa Generosa
Casa los Botos
San Sebastián
Las Cabañas
Casa San José
Casa Vargas
Casa del Astro
Villar-Pilar
La Cuesta
Casa Frasno
Torre Es
LA REDONDA
MENDOZA
El Romeral
Alpartir
Castillo (ruins)
Casa de la Mina
San Cristóbal
Ermita de San Clemente
Pandera de Valluengo
Pandera de Peñarroya
Pandera de Sagrillas
Barranco del Convento
Barranco de Valdeguisano
Barranco de la Tejera
Barranco de Malterrona
Barranco de la Hoya
Barranco del Cerro
Barranco de Fontellas
Barranco de Valdeguisano
Barranco de la Hoya
Barranco del Cerro
Barranco de la Tejera
Barranco de la Hoya
Barranco de la Hoya
Barranco de la Hoya

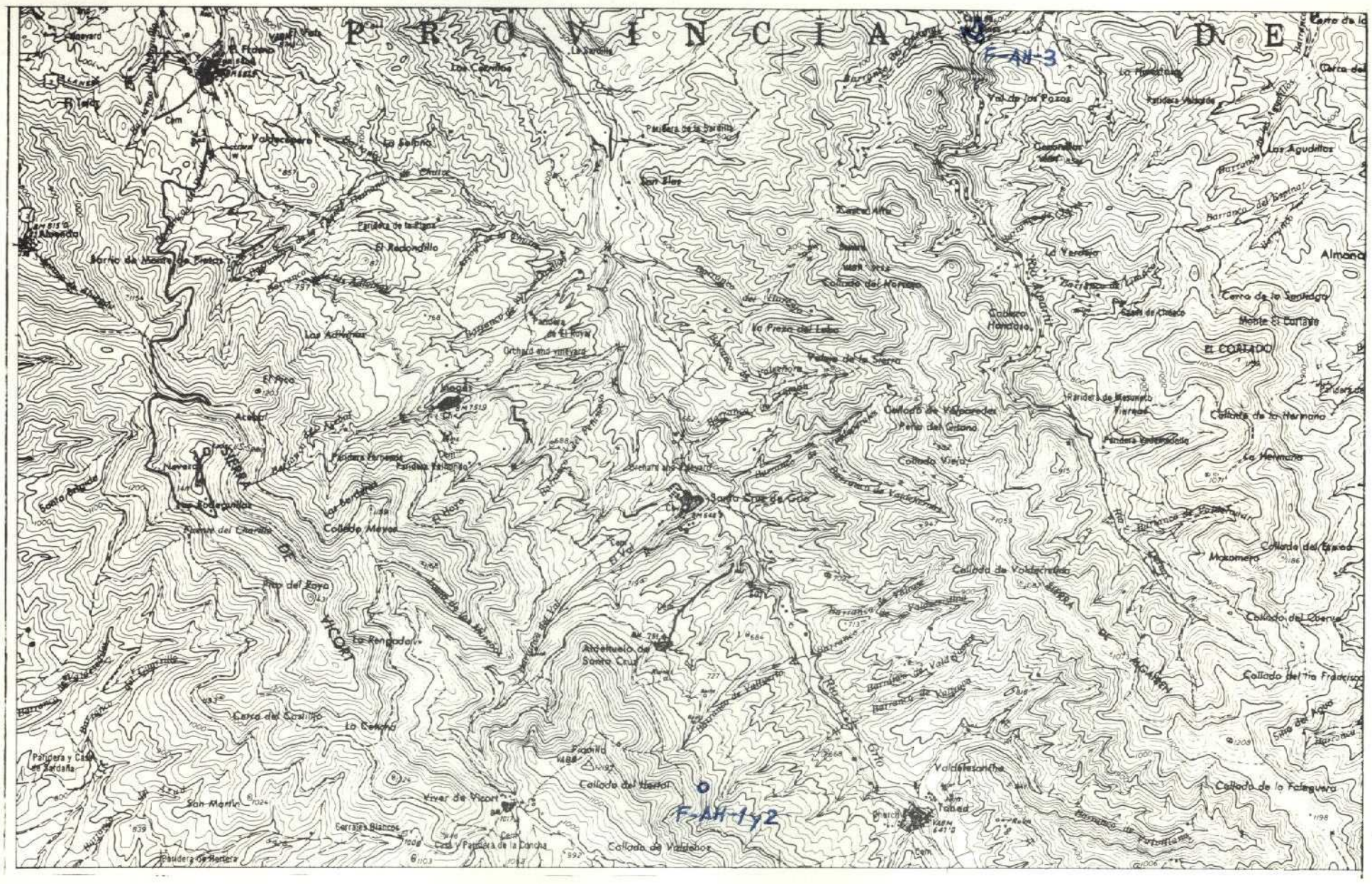
PROVINCIA DE
F-AH-3
F-AH-1 y 2
Almonacid
Cerro de la Santiago
Monte El Cortado
EL CORTADO
Cabeza Hondera
La Hermana
Collado del Tejeda
Mazomero
Collado del Oberuela
Collado del Tío Francisco
Collado de la Folegueira
Collado de Valdehos
Aldehuela de Santa Cruz
Santa Cruz de Goa
Collado Mayor
Collado de Valdecristo
Collado de Valporedes
Peña del Grisano
Collado Viejo
Valdelaserrilla
Tabaed
Cerro del Corralillo
La Cerrona
Viver de Vicort
Collado del Vicort
San Martín
Cerro y Pajarera de la Concha
Cerrales Blancos
Pajarera de Hortera
Pajarera y Casa de Sardaña
Collado Mayor
Los Rodeguillos
Alcotel
El Roco
Barranco de Monte de Pedro
Los Adrinnes
El Rincón
Orchard and vineyard
Pajarera de la Sierra
La Presa del Lobo
Pajarera de la Sierra
Pajarera de la Barrilla
Los Carrillos
La Sabina
El Redondillo
Pajarera de la Cruz
Pajarera de Mesurelo
Pajarera Redondilla
Pajarera Hondera
Pajarera Pedregosa
Pajarera Pelegrino
Pajarera Pelegrino
Pajarera Redondilla
Pajarera Redondilla
Pajarera Redondilla

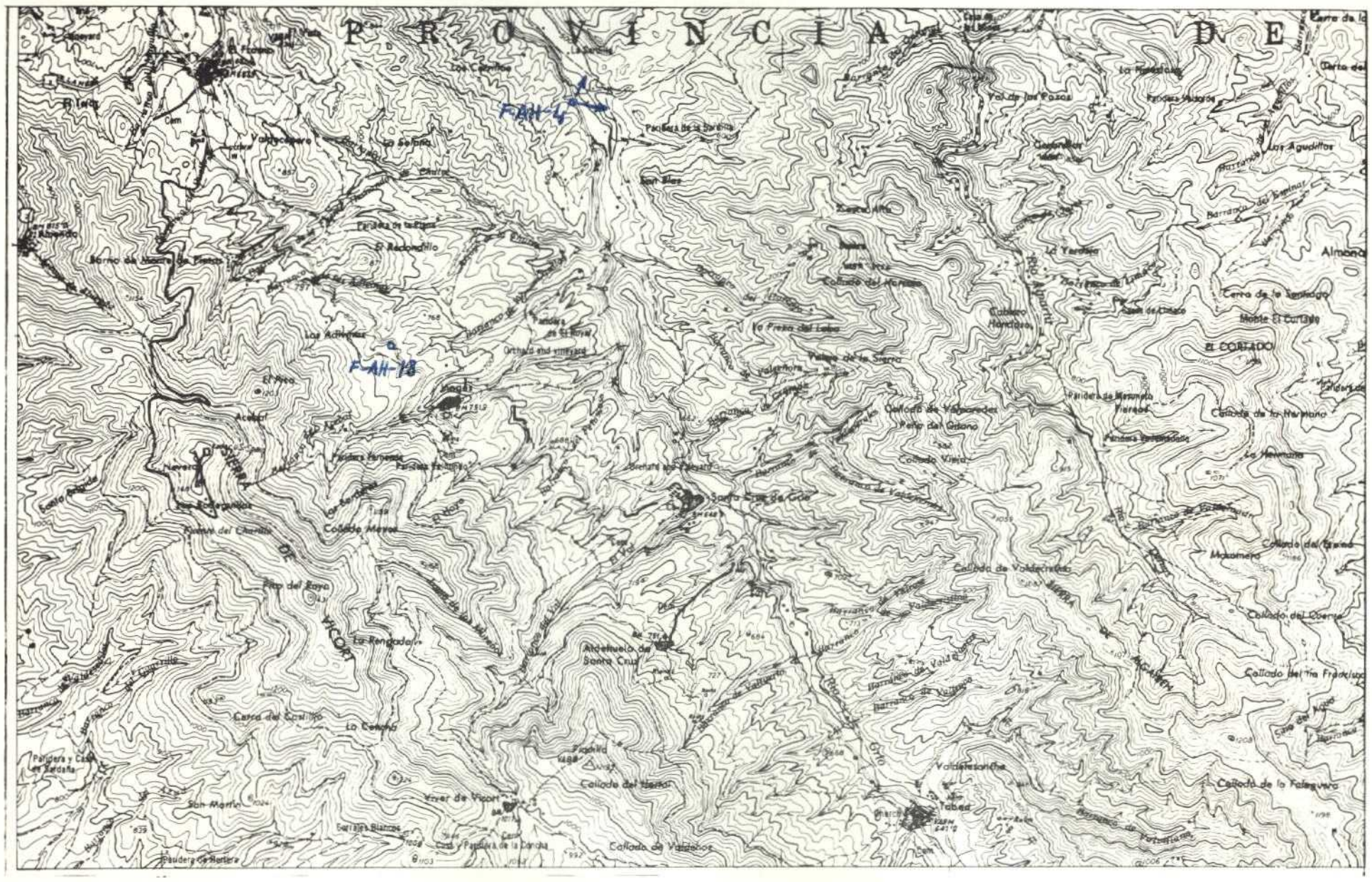
PROVINCIA DE
F-AH-4
F-AH-18
Almoro
Cerro de la Santiago
Monte El Cortado
EL CORTADO
Cerro del Castillo
La Cebada
Aldehuela de Santa Cruz
Valdelosarcos
Cañada del Tejeda
Cañada de la Falaguera
Cañada del Oberna
Cañada del Tío Francisco
Cañada del Hermano
Cañada de Valdelaguna
Cañada de Valdeinfierno
Cañada del Tejar
Cañada del Hornillo
Cañada de Valdeyeros
Cañada Vieja
Cañada Mayor
Cañada del Monte
Cañada Mondaya
Cañada de Valdeyeguas
Peña del Gallano
Peñas Negras
Los Aguditos
Barranco del Espinar
Barranco de Valdelaguna
Barranco de Valdeinfierno
Barranco de Valdeyeros
Barranco de Valdeyeguas
Barranco de Valdelosarcos
Barranco de Valdeyeguas
Barranco de Valdeyeguas
Barranco de Valdeyeguas

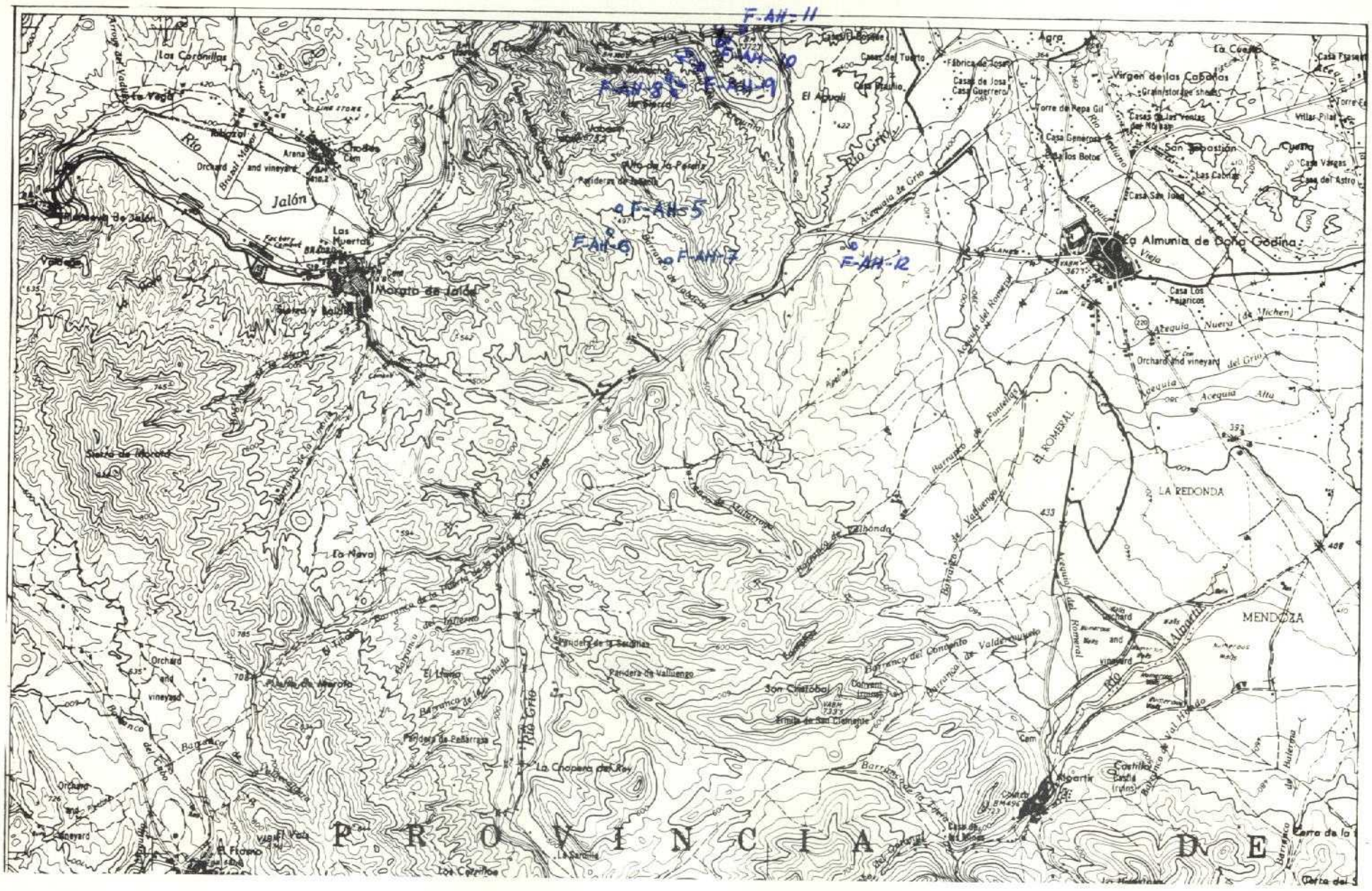

NUMERO DE LA HOJA 26-16 CUADRANTE

4	1
3	2

156

DATOS A RELLENAR POR EL IGME			
Nº de la hoja 1:50.000	Cuadrante numero	Nº del documento	
26164			

DATOS A RELLENAR POR EL CONSULTOR			
CONSULT	ESPECIAL	QUE REAL	LA ESTAC
6	S	A	H

DATOS A RELLENAR POR EL IGME			
Recibido	Ref. Control	Perforado	Verificado

DATOS A RELLENAR POR EL CONSULTOR

NUMERO DE LA ESTACION	Fotografia	MUESTRAS: Petro l.y M.	Macrop.	Micropal.	Sedimen.	Rayos X	Espectro masas	C 14	Analisis quimico	Termico diferen.	Microso	Otros analisis
5	1											
6	1											
7	1											
8	1											
9	1											
10	1											
11	1											
12	1											

NUMERO DE LA ESTACION	Fotografia	MUESTRAS: Petro l.y M.	Macrop.	Micropal.	Sedimen.	Rayos X	Espectro masas	C 14	Analisis quimico	Termico diferen.	Microso	Otros analisis

NUMERO DE LA ESTACION	Fotografia	MUESTRAS: Petro l.y M.	Macrop.	Micropal.	Sedimen.	Rayos X	Espectro masas	C 14	Analisis quimico	Termico diferen.	Microso	Otros analisis

EL CONSULTOR.– DEBERA MARCAR SOBRE EL MAPA: LAS ESTACIONES CON SU NUMERO DE REFERENCIA (EN AZUL) Y LOS CORTES REALIZADOS SOBRE EL TERRENO (EN ROJO).
PARA UN CONTROL CORRECTO DE LA MARCHA DEL TRABAJO DE CAMPO EL CONSULTOR DEBERA ENVIAR ENTRE LOS DIAS 1 al 7 y 15 al 22 DE CADA MES ESTAS HOJAS AL INSTITUTO GEOLOGICO Y MINERO DE ESPAÑA, DIVISION DE GEOLOGIA. C/ RIOS ROSAS, 23 – MADRID - 3

Recibido I.G.M.E. el ..... Enviado el .....

El Supervisor

J. Barros

El Consultor