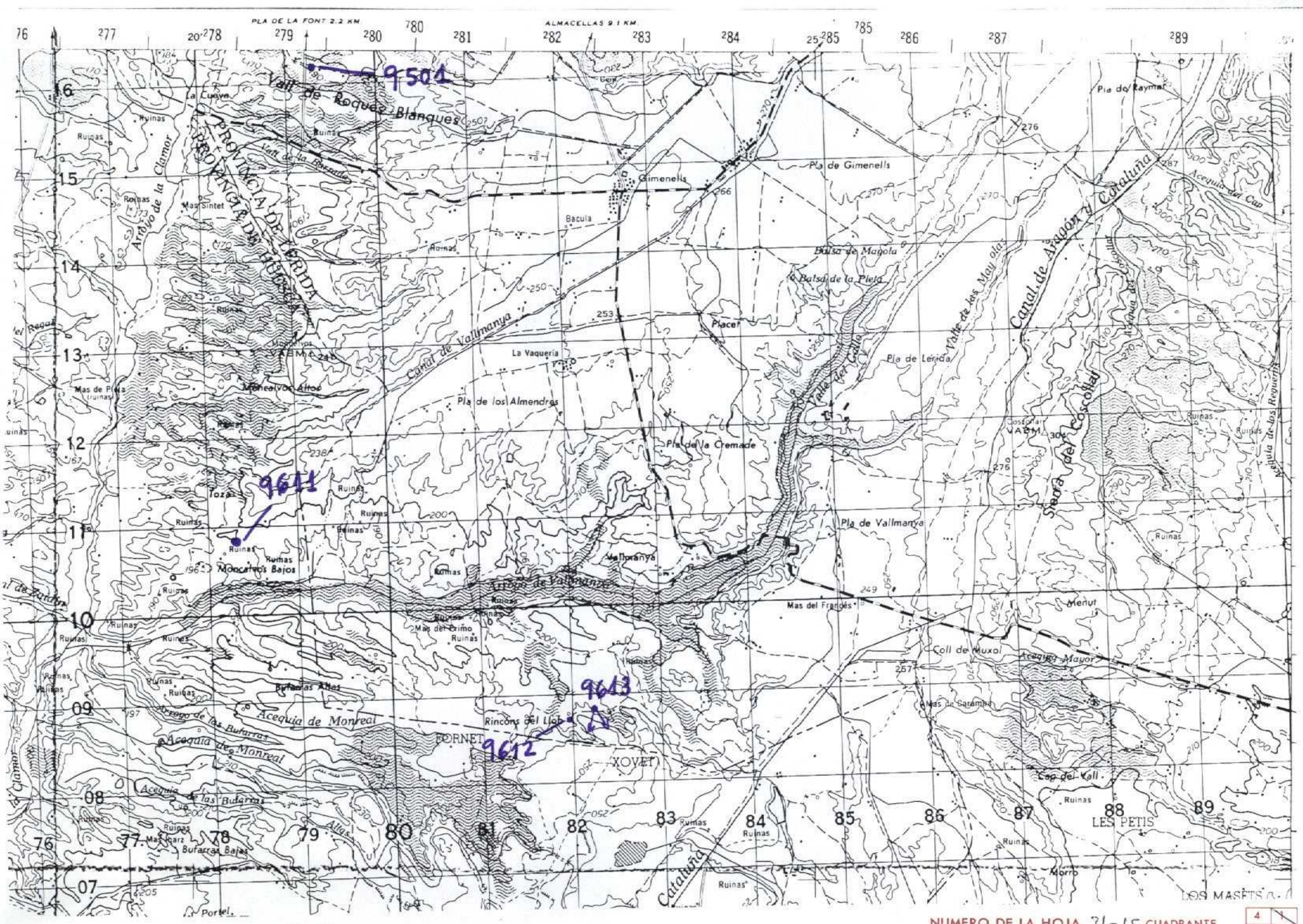

NUMERO DE LA HOJA 31-15 CUADRANTE

4	1
3	2

DATOS A RELLENAR POR EL I.T.G.E.		
Nº de la hoja 1 : 50.000	Cuadrante numero	Nº del documento
3 1 1 5	1	

DATOS A RELLE. POR EL CONSUL			
CONSULT	ESPECIAL	QUE REALI	LA ESTAC.
G	S	A	H

DATOS A RELLENAR POR EL I.T.G.E.			
Recibido	Ref. Control	Perforado	Verifiado

DATOS A RELLENAR POR EL CONSULTOR

NUMERO DE LA ESTACION	Fotografía	MUESTRAS: Petro I. y M.	Macrop.	Micropal.	Sedimen.	Rayos X	Espectro masas	C 14	Análisis Químicos	Térmico diferen.	Microso	Otros análisis
9611	X											
9612	X											
9613	X											
9501		X										

NUMERO DE LA ESTACION	Fotografía	MUESTRAS: Petro I. y M.	Macrop.	Micropal.	Sedimen.	Rayos X	Espectro masas	C 14	Análisis Químicos	Térmico diferen.	Microso	Otros análisis

DATOS A RELLENAR POR EL CONSULTOR

NUMERO DE LA ESTACION	Fotografía	MUESTRAS: Petro I. y M.	Macrop.	Micropal.	Sedimen.	Rayos X	Espectro masas	C 14	Análisis Químicos	Térmico diferen.	Microso	Otros análisis

NUMERO DE LA ESTACION	Fotografía	MUESTRAS: Petro I. y M.	Macrop.	Micropal.	Sedimen.	Rayos X	Espectro masas	C 14	Análisis Químicos	Térmico diferen.	Microso	Otros análisis

EL CONSULTOR DEBERA MARCAR SOBRE EL MAPA LAS ESTACIONES CON SU NUMERO DE REFERENCIA (EN AZUL) Y LOS CORTES REALIZADOS SOBRE EL TERRENO (EN ROJO).

PARA UN CONTROL CORRECTO DE LA MARCHA DEL TRABAJO DE CAMPO EL CONSULTOR DEBERA ENVIAR ENTRE LOS DIAS 1 al 7 Y 15 al 22 DE CADA MES ESTAS HOJAS AL INSTITUTO TECNOLOGICO GEOMINERO DE ESPAÑA DIVISION DE GEOLOGIA C/ RIOS ROSAS, 23 - MADRID - 28003

Recibido I. T. G. E. el .....

El Supervisor

Enviado el .....

El Consultor

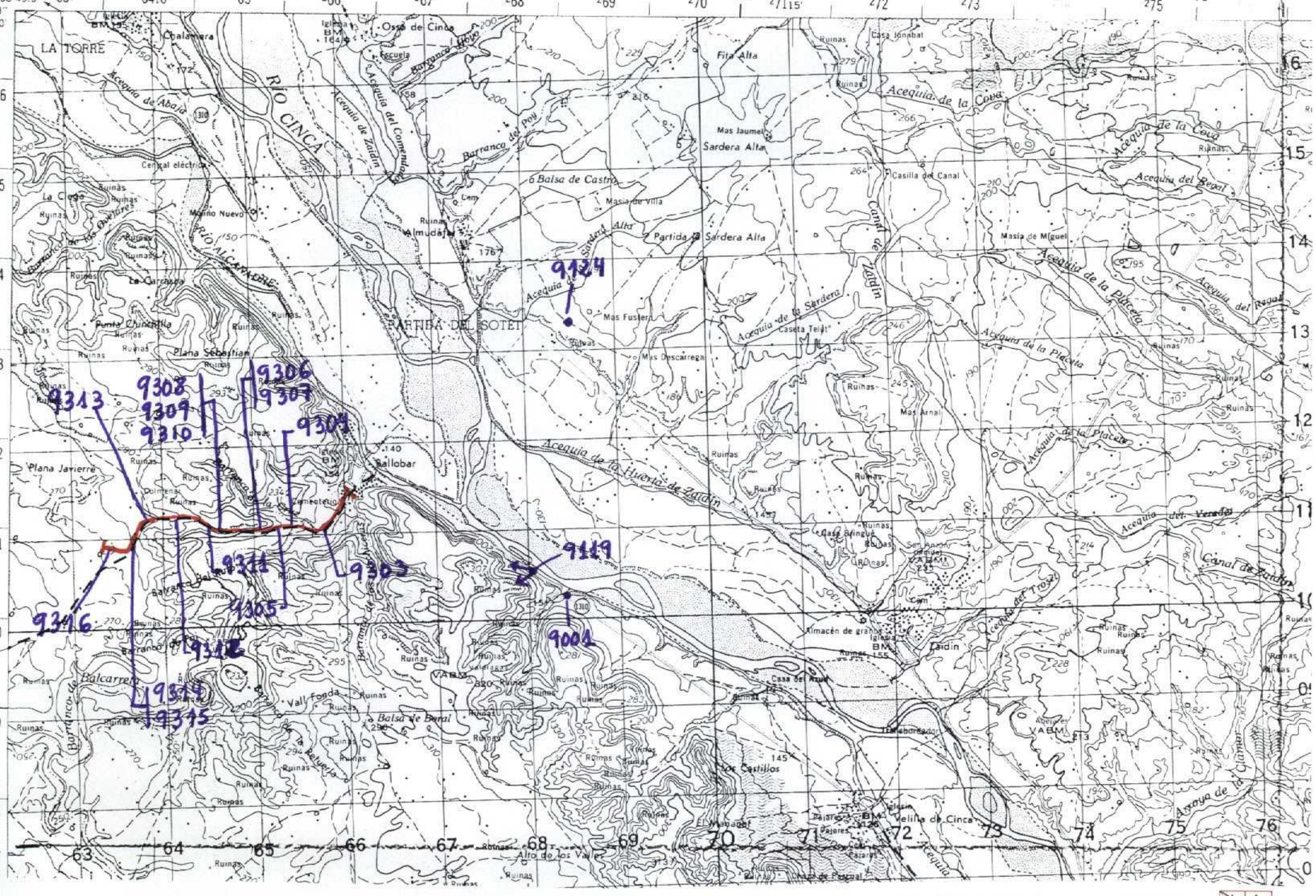

NUMERO DE LA HOJA 31-15 CUADRANTE

4	1
3	2

DATOS A RELLENAR POR EL I.T.G.E.			
Nº de la hoja 1 : 50.000	Cuadrante número	Nº del documento	
3 1 1 5	4		

DATOS A RELLE. POR EL CONSUL		
CONSULT	ESPECIAL	QUE REALI LA ESTAC
G	S	N J

DATOS A RELLENAR POR EL I.T.G.E.			
Recibido	Ref. Control	Perforado	Verifiado

DATOS A RELLENAR POR EL CONSULTOR

NUMERO DE LA ESTACION	Fotografía	MUESTRAS Petro I. y M.	Macrop.	Micropal.	Sedimen.	Rayos X	Espectro masas	C 14	Análisis Químicos	Térmico diferen.	Microso	Otros análisis
9303												X
9304												X
9305												X
9306												X
9307												X
9308												X
9309												X
9310												X
9311												X
9312												X
9313												X
9314												X
9315												X
9316												X
9001			X									
9119	X											
9124	X											

NUMERO DE LA ESTACION	Fotografía	MUESTRAS Petro I. y M.	Macrop.	Micropal.	Sedimen.	Rayos X	Espectro masas	C 14	Análisis Químicos	Térmico diferen.	Microso	Otros análisis

DATOS A RELLENAR POR EL CONSULTOR

NUMERO DE LA ESTACION	Fotografía	MUESTRAS Petro I. y M.	Macrop.	Micropal.	Sedimen.	Rayos X	Espectro masas	C 14	Análisis Químicos	Térmico diferen.	Microso	Otros análisis

NUMERO DE LA ESTACION	Fotografía	MUESTRAS Petro I. y M.	Macrop.	Micropal.	Sedimen.	Rayos X	Espectro masas	C 14	Análisis Químicos	Térmico diferen.	Microso	Otros análisis

EL CONSULTOR

DEBERA MARCAR SOBRE EL MAPA LAS ESTACIONES CON SU NUMERO DE REFERENCIA (EN AZUL) Y LOS CORTES REALIZADOS SOBRE EL TERRENO (EN ROJO).
PARA UN CONTROL CORRECTO DE LA MARCHA DEL TRABAJO DE CAMPO EL CONSULTOR DEBERA ENVIAR ENTRE LOS DIAS 1 al 7 Y 15 al 22 DE CADA MES ESTAS HOJAS AL INSTITUTO TECNOLOGICO GEOMINERO DE ESPAÑA DIVISION DE GEOLOGIA C/ RIOS ROSAS, 23 - MADRID - 28003

Recibido I. T. G. E. el .....

El Supervisor

Enviado el .....

El Consultor

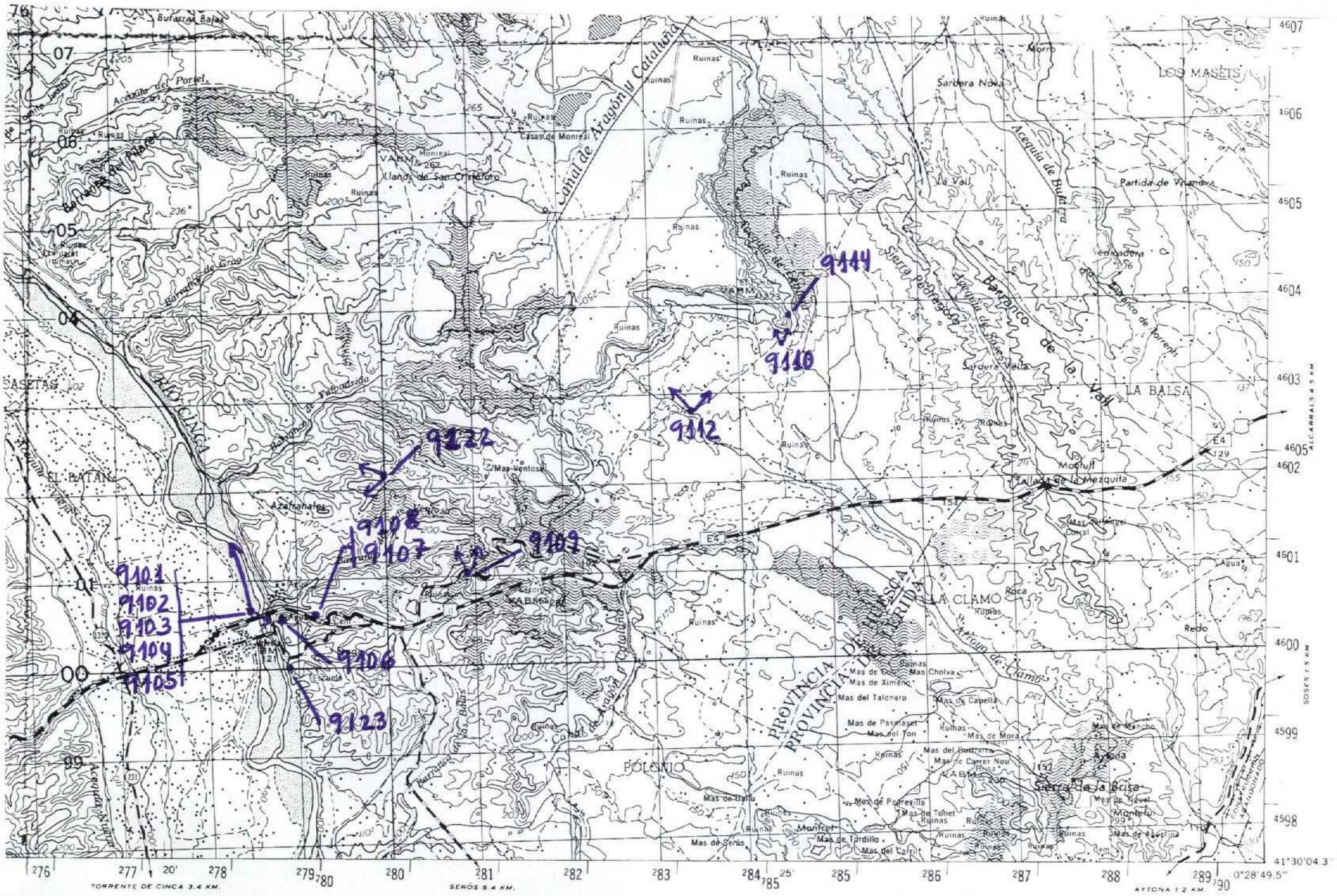

NUMERO DE LA HOJA 31-15 CUADRANTE

4	1
3	2

DATOS A RELLENAR POR EL I.T.G.E.								
Nº de la hoja 1 : 50.000				Cuadrante número	Nº del documento			
3	1	1	5	2				

DATOS A RELLE. POR EL CONSUL			
CONSULT	ESPECIAL	QUE REALI	LA ESTAC
G	S	N	S

DATOS A RELLENAR POR EL I.T.G.E.			
Recibido	Ref. Control	Perforado	Verifiado

DATOS A RELLENAR POR EL CONSULTOR

NUMERO DE LA ESTACION	Fotografía	MUESTRAS: Petro l. y M.	Macrop.	Micropal.	Sedimen.	Rayos X	Espectro masas	C 14	Análisis Químicos	Térmico diferen.	Microso	Otros análisis
9101	X											
9102	X											
9103	X											
9104	X											
9105	X											
9106	X											
9107	X											
9108	X											
9109	X											
9110	X											
9112	X											
9114	X											
9122	X											
9123	X											

NUMERO DE LA ESTACION	Fotografía	MUESTRAS: Petro l. y M.	Macrop.	Micropal.	Sedimen.	Rayos X	Espectro masas	C 14	Análisis Químicos	Térmico diferen.	Microso	Otros análisis

DATOS A RELLENAR POR EL CONSULTOR

NUMERO DE LA ESTACION	Fotografía	MUESTRAS: Petro l. y M.	Macrop.	Micropal.	Sedimen.	Rayos X	Espectro masas	C 14	Análisis Químicos	Térmico diferen.	Microso	Otros análisis

NUMERO DE LA ESTACION	Fotografía	MUESTRAS: Petro l. y M.	Macrop.	Micropal.	Sedimen.	Rayos X	Espectro masas	C 14	Análisis Químicos	Térmico diferen.	Microso	Otros análisis

EL CONSULTOR

DEBERA MARCAR SOBRE EL MAPA LAS ESTACIONES CON SU NUMERO DE REFERENCIA (EN AZUL) Y LOS CORTES REALIZADOS SOBRE EL TERRENO (EN ROJO).
PARA UN CONTROL CORRECTO DE LA MARCHA DEL TRABAJO DE CAMPO EL CONSULTOR DEBERA ENVIAR ENTRE LOS DIAS 1 al 7 Y 15 al 22 DE CADA MES ESTAS HOJAS AL INSTITUTO TECNOLOGICO GEOMINERO DE ESPAÑA DIVISION DE GEOLOGIA C/ RIOS ROSAS, 23 - MADRID - 28003

Recibido I. T. G. E. el .....

El Supervisor

Enviado el .....

El Consultor

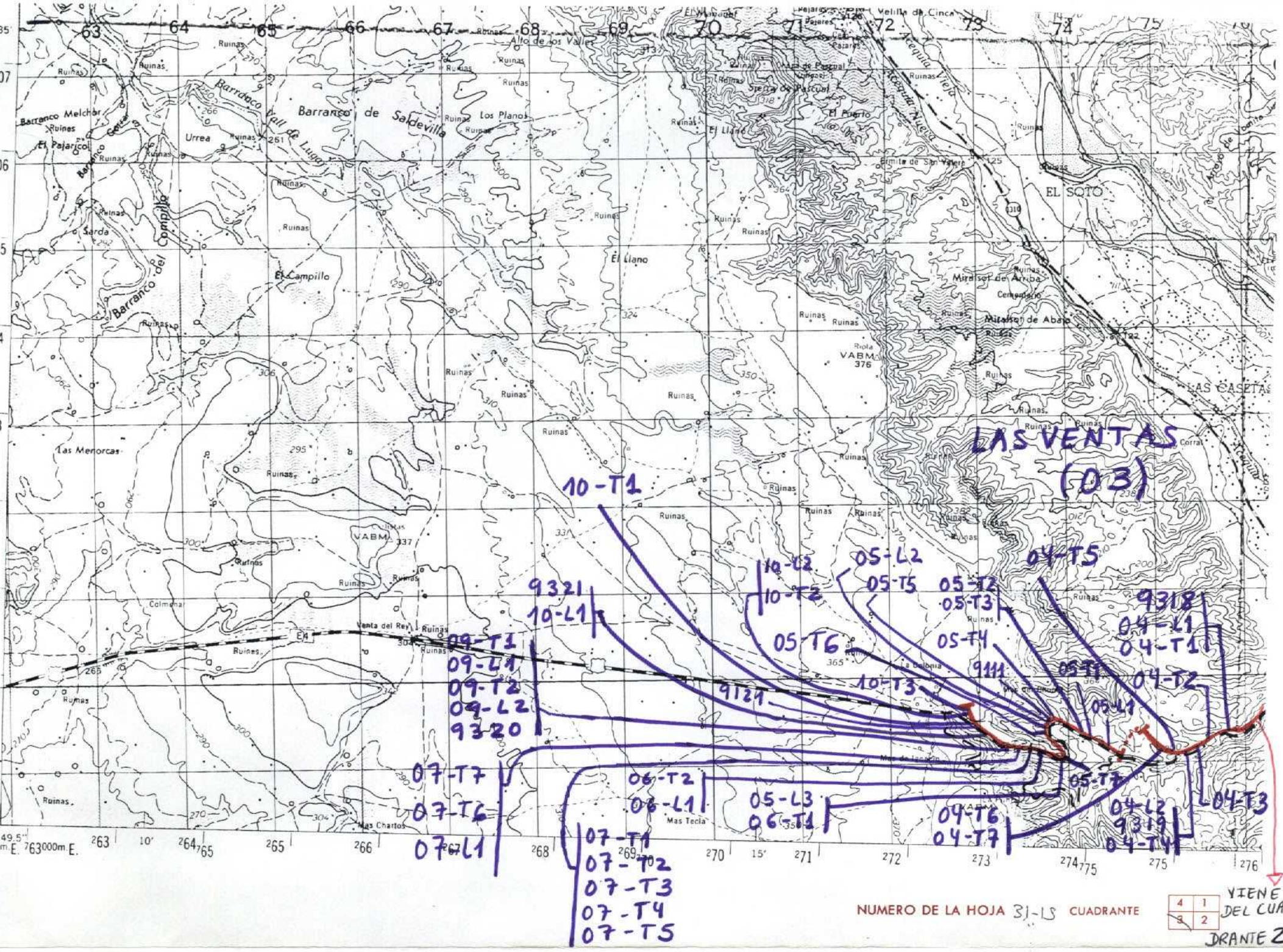

NUMERO DE LA HOJA 31-15 CUADRANTE 4 1 3 2

DATOS A RELLENAR POR EL I.T.G.E.		
Nº de la hoja 1 : 50.000	Cuadrante número	Nº del documento
3115	3	

DATOS A RELLENAR POR EL CONSULTOR	
CONSULT	ESPECIAL QUE REALIZA LA ESTAC.
GSNJ	

DATOS A RELLENAR POR EL I.T.G.E.			
Recibido	Ref. Control	Perforado	Verifiado

DATOS A RELLENAR POR EL CONSULTOR

NUMERO DE LA ESTACION	Fotografía	MUESTRAS: Petro l. y M.	Macrop.	Micropal.	Sedimen.	Rayos X	Espectro masas	C 14	Análisis Químicos	Térmico diferen.	Microso	Otros análisis
03 04L1				X								
03 04T1					X							
03 04T2					X							
03 04T3					X							
03 04L2				X								
03 04T4					X							
03 04T5					X							
03 04T6					X							
03 04T7					X							
03 05L1				X								
03 05T1					X							
03 05T2					X							
03 05T3					X							
03 05T4					X							
03 05T5					X							
03 05L2				X								
03 05T6					X							
03 05T7					X							
03 05L3				X								

NUMERO DE LA ESTACION	Fotografía	MUESTRAS: Petro l. y M.	Macrop.	Micropal.	Sedimen.	Rayos X	Espectro masas	C 14	Análisis Químicos	Térmico diferen.	Microso	Otros análisis
03 06T1					X							
03 06T2					X							
03 06L1				X								
03 07T1					X							
03 07T2					X							
03 07T3					X							
03 07T4					X							
03 07T5					X							
03 07T6					X							
03 07T7					X							
03 07L1				X								
03 09T1					X							
03 09L1				X								
03 09T2					X							
03 09L2				X								
03 10L1				X								
03 10T1					X							
03 10L2				X								
03 10T2					X							

DATOS A RELLENAR POR EL CONSULTOR

NUMERO DE LA ESTACION	Fotografía	MUESTRAS: Petro l. y M.	Macrop.	Micropal.	Sedimen.	Rayos X	Espectro masas	C 14	Análisis Químicos	Térmico diferen.	Microso	Otros análisis
03 10T3					X							
9111	X											
9121	X										X	
9318											X	
9319											X	
9320											X	
9321											X	

NUMERO DE LA ESTACION	Fotografía	MUESTRAS: Petro l. y M.	Macrop.	Micropal.	Sedimen.	Rayos X	Espectro masas	C 14	Análisis Químicos	Térmico diferen.	Microso	Otros análisis

EL CONSULTOR

DEBERA MARCAR SOBRE EL MAPA LAS ESTACIONES CON SU NUMERO DE REFERENCIA (EN AZUL) Y LOS CORTES REALIZADOS SOBRE EL TERRENO (EN ROJO).
PARA UN CONTROL CORRECTO DE LA MARCHA DEL TRABAJO DE CAMPO EL CONSULTOR DEBERA ENVIAR ENTRE LOS DIAS 1 al 7 Y 15 al 22 DE CADA MES ESTAS HOJAS AL INSTITUTO TECNOLOGICO GEOMINERO DE ESPAÑA DIVISION DE GEOLOGIA C/ RIOS ROSAS, 23 - MADRID - 28003

Recibido I. T. G. E. el ..... Enviado el .....

El Supervisor

El Consultor

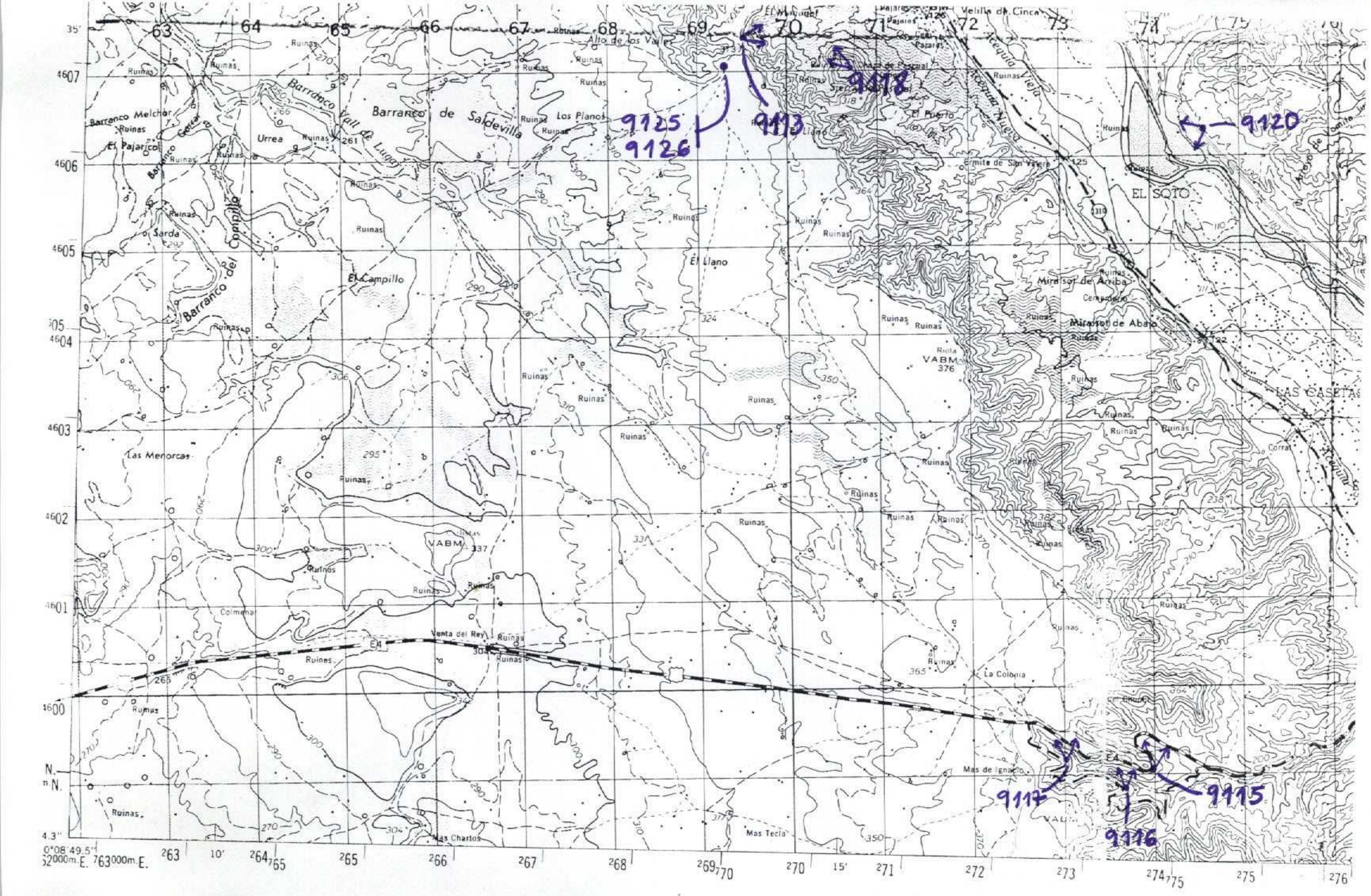

NUMERO DE LA HOJA 31-15 CUADRANTE 3

DATOS A RELLENAR POR EL I.T.G.E.		
Nº de la hoja 1 : 50.000	Cuadrante número	Nº del documento
31/15	3	

DATOS A RELLE. POR EL CONSUL			
CONSULT	ESPECIAL	QUE REALI	LA ESTAC.
6	S	N	J

DATOS A RELLENAR POR EL I.T.G.E.			
Recibido	Ref. Control	Perforado	Verifiado

DATOS A RELLENAR POR EL CONSULTOR

NUMERO DE LA ESTACION	Fotografía	MUESTRAS: Petro l. y M.	Macrop.	Micropal.	Sedimen.	Rayos X	Espectro masas	C 14	Análisis Químicos	Térmico diferen.	Microso	Otros análisis
9113	X											
9115	X											
9116	X											
9117	X											
9118	X											
9120	X											
9125	X											
9126	X											

NUMERO DE LA ESTACION	Fotografía	MUESTRAS: Petro l. y M.	Macrop.	Micropal.	Sedimen.	Rayos X	Espectro masas	C 14	Análisis Químicos	Térmico diferen.	Microso	Otros análisis

NUMERO DE LA ESTACION	Fotografía	MUESTRAS: Petro l. y M.	Macrop.	Micropal.	Sedimen.	Rayos X	Espectro masas	C 14	Análisis Químicos	Térmico diferen.	Microso	Otros análisis

NUMERO DE LA ESTACION	Fotografía	MUESTRAS: Petro l. y M.	Macrop.	Micropal.	Sedimen.	Rayos X	Espectro masas	C 14	Análisis Químicos	Térmico diferen.	Microso	Otros análisis

EL CONSULTOR

DEBERA MARCAR SOBRE EL MAPA LAS ESTACIONES CON SU NUMERO DE REFERENCIA (EN AZUL) Y LOS CORTES REALIZADOS SOBRE EL TERRENO (EN ROJO).

PARA UN CONTROL CORRECTO DE LA MARCHA DEL TRABAJO DE CAMPO EL CONSULTOR DEBERA ENVIAR ENTRE LOS DIAS 1 al 7 Y 15 al 22 DE CADA MES ESTAS HOJAS AL INSTITUTO TECNOLOGICO GEOMINERO DE ESPAÑA DIVISION DE GEOLOGIA C/ RIOS ROSAS, 23 - MADRID - 28003

Recibido I. T. G. E. el .....

El Supervisor

Enviado el .....

El Consultor

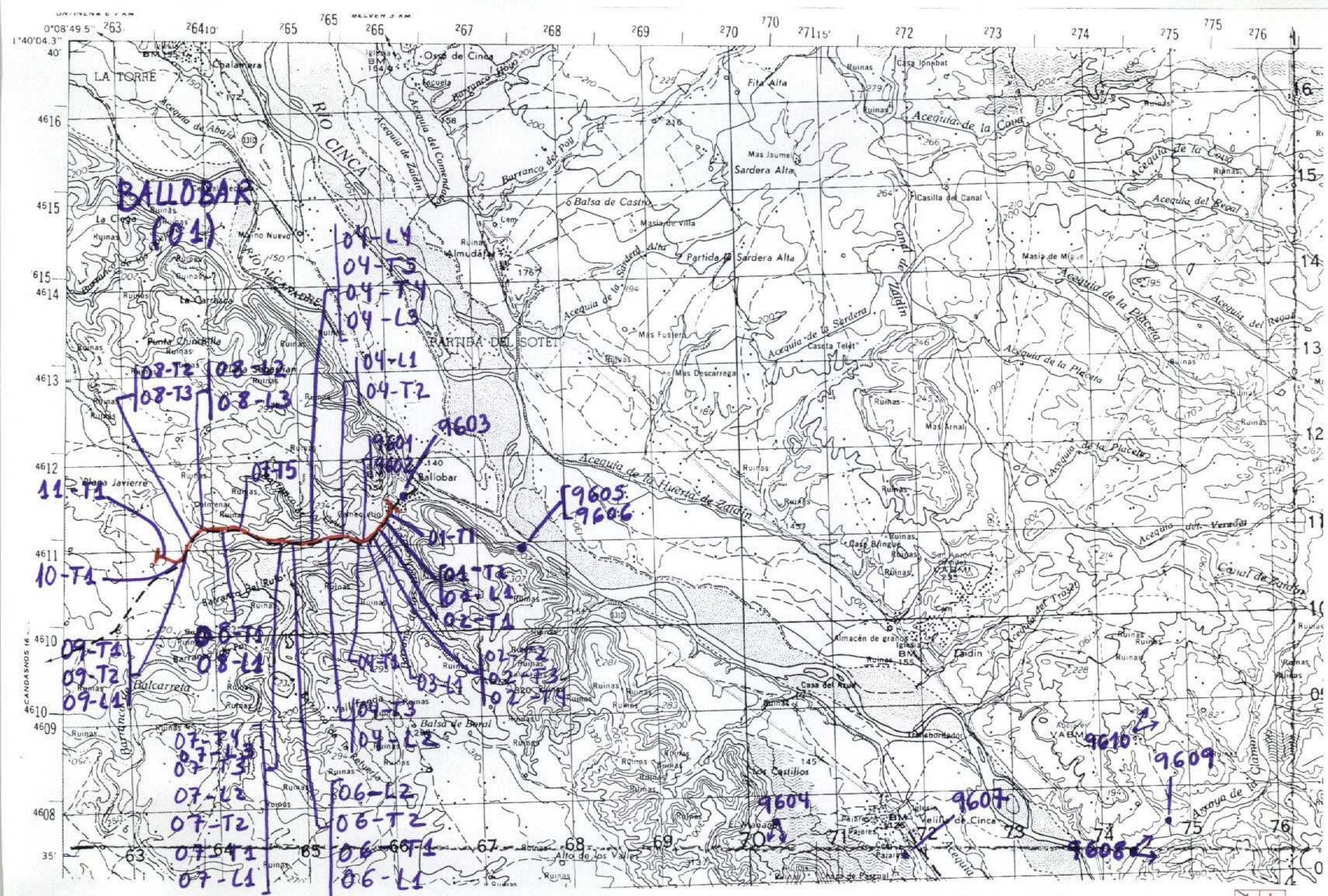

NUMERO DE LA HOJA 31-15 CUADRANTE

1	
3	2

DATOS A RELLENAR POR EL I.T.G.E.					
Nº de la hoja 1 : 50.000			Cuadrante número	Nº del documento	
3	1	1	5	4	

DATOS A RELLENAR POR EL CONSULTOR			
CONSULT	ESPECIAL	QUE REALI	LA ESTAC
G	S	A	H

DATOS A RELLENAR POR EL I.T.G.E.			
Recibido	Ref. Control	Perforado	Verifiado

DATOS A RELLENAR POR EL CONSULTOR

NUMERO DE LA ESTACION	Fotografía	MUESTRAS: Petro l. y M.	Macrop.	Micropal.	Sedimen.	Rayos X	Espectro masas	C 14	Análisis Químicos	Térmico diferen.	Microso	Otros análisis
01 01T1					X							
01 01T2					X							
01 01L1				X								
01 02T1					X							
01 02T2					X							
01 02T3					X							
01 02T4					X							
01 03L1				X								
01 04T1					X							
01 04L1				X								
01 04T2					X							
01 04T3					X							
01 04L2				X								
01 04L4				X								
01 04T4					X							
01 04T5					X							
01 04L3				X								
01 06T1					X							
01 06L1				X								

NUMERO DE LA ESTACION	Fotografía	MUESTRAS: Petro l. y M.	Macrop.	Micropal.	Sedimen.	Rayos X	Espectro masas	C 14	Análisis Químicos	Térmico diferen.	Microso	Otros análisis
01 06T2					X							
01 06L2				X								
01 07L1				X								
01 07T1					X							
01 07T2					X							
01 07L2				X								
01 07T3					X							
01 07T4					X							
01 07T5					X							
01 08T1					X							
01 08L1				X								
01 08L2				X								
01 08L3				X								
01 08T2					X							
01 08T3					X							
01 09T1					X							
01 09T2					X							
01 09L1				X								
01 10T1					X							

NUMERO DE LA ESTACION	Fotografía	MUESTRAS: Petro l. y M.	Macrop.	Micropal.	Sedimen.	Rayos X	Espectro masas	C 14	Análisis Químicos	Térmico diferen.	Microso	Otros análisis
01 11T1					X							
9601	X											
9602	X											
9603	X											
9604	X											
9605	X											
9606	X											
9607	X											
9608	X											
9609	X											
9610	X											
01 07L3							X					

NUMERO DE LA ESTACION	Fotografía	MUESTRAS: Petro l. y M.	Macrop.	Micropal.	Sedimen.	Rayos X	Espectro masas	C 14	Análisis Químicos	Térmico diferen.	Microso	Otros análisis

EL CONSULTOR

DEBERA MARCAR SOBRE EL MAPA LAS ESTACIONES CON SU NUMERO DE REFERENCIA (EN AZUL) Y LOS CORTES REALIZADOS SOBRE EL TERRENO (EN ROJO).
PARA UN CONTROL CORRECTO DE LA MARCHA DEL TRABAJO DE CAMPO EL CONSULTOR DEBERA ENVIAR ENTRE LOS DIAS 1 al 7 Y 15 al 22 DE CADA MES ESTAS HOJAS AL INSTITUTO TECNOLOGICO GEOMINERO DE ESPAÑA DIVISION DE GEOLOGIA C/ RIOS ROSAS, 23 - MADRID - 28003

Recibido I. T. G. E. el .....

El Supervisor

Enviado el .....

El Consultor

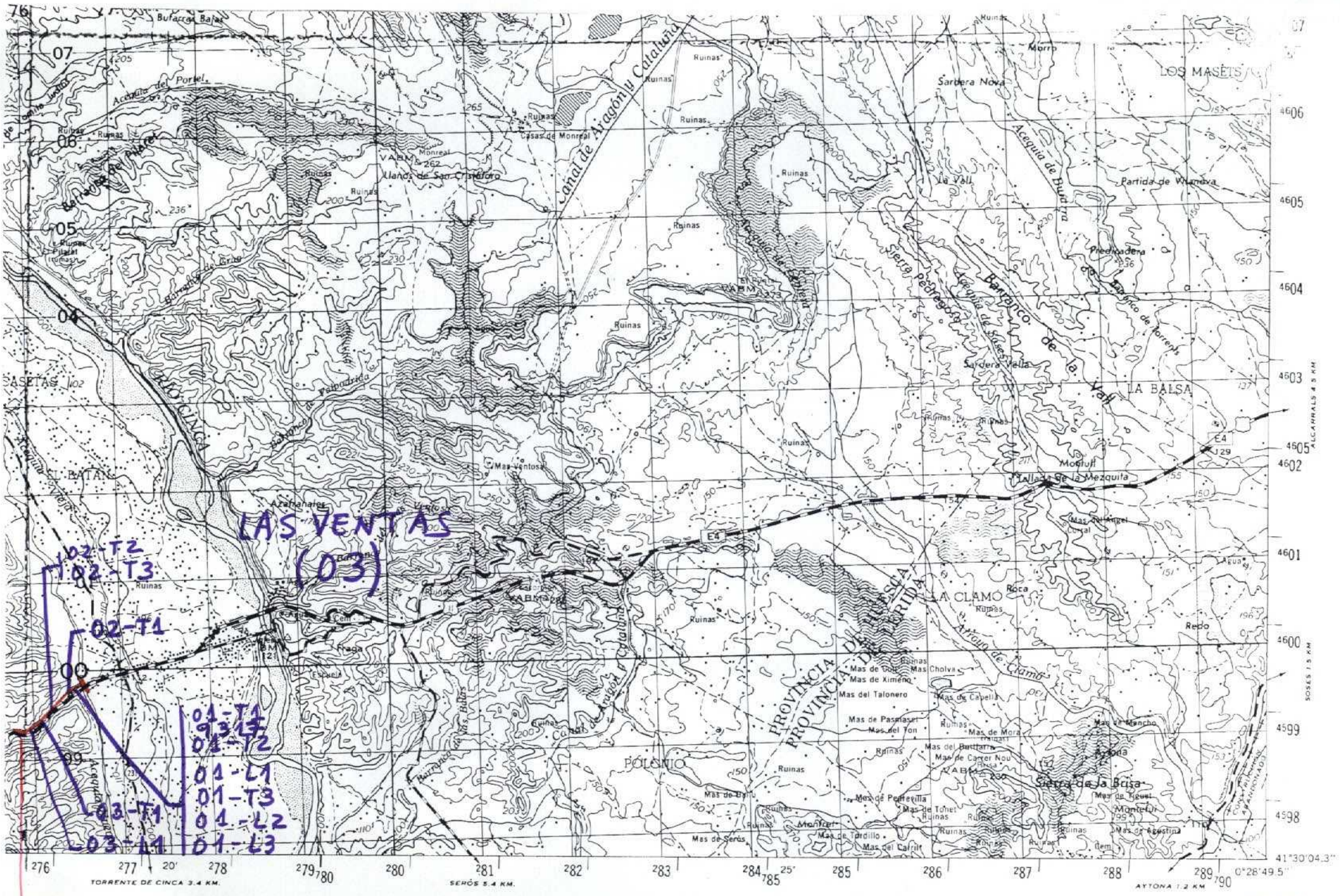
LAS VENTAS
(03)
02-T2
02-T3
02-T1
01-T1
93-17
01-T2
01-L1
01-T3
03-T1
01-L2
03-L1
01-L3
Canal de Aragón y Cataluña
Sierra Pedregosa
Barranco de la Vall
LA BALSA
LA CLAMÓ
POLÍNIO
Sierra de la Busa
LOS MASETS
Mas de Pasmaset
Mas del Talonero
Mas de Ximeno
Mas de Mora
Mas de Capella
Mas de Tirdillo
Mas del Carrill
Mas de Serós
Mas de Tiguel
Mas de Agustín
Mas de Mancho
Mas de Cortes
Mas Cholva
Mas de Caner Nou
Mas de Pedrevilla
Mas de Tonet
Mas del Ton
Mas de Bin
Mas Ventosa
Mas Quirángel
Mas Moltull
Llanos de San Cristóforo
Partida de Wlanova
Sardera Nova
Sardera Vella
Acequia de Budia
Acequia de Sisena
Acequia de Bujaraloz
Acequia del Portel
Barranco de Bin
Barranco de Cinca
Barranco de Torrent
Arroyo de Clamó
Ruinas
Casas de Monreal
Monreal
Escuela
Fraga
Cem
Roca
Redo
Predicadera
Montclar
Montcut
Tallada de la Mezquita
Azahanares
Bufarras Bajas
Morro
E4
J 29
J 54
VABM 262
VABM 373
VABM 230
VABM 221
VABM 200
VABM 99
VABM 151
VABM 196
VABM 137
VABM 211
VABM 170
VABM 150
VABM 110
VABM 100
VABM 55
VABM 23
VABM 153
VABM 152
VABM 150
VABM 151
VABM 196
VABM 99
VABM 100
VABM 150
VABM 150
VABM 150

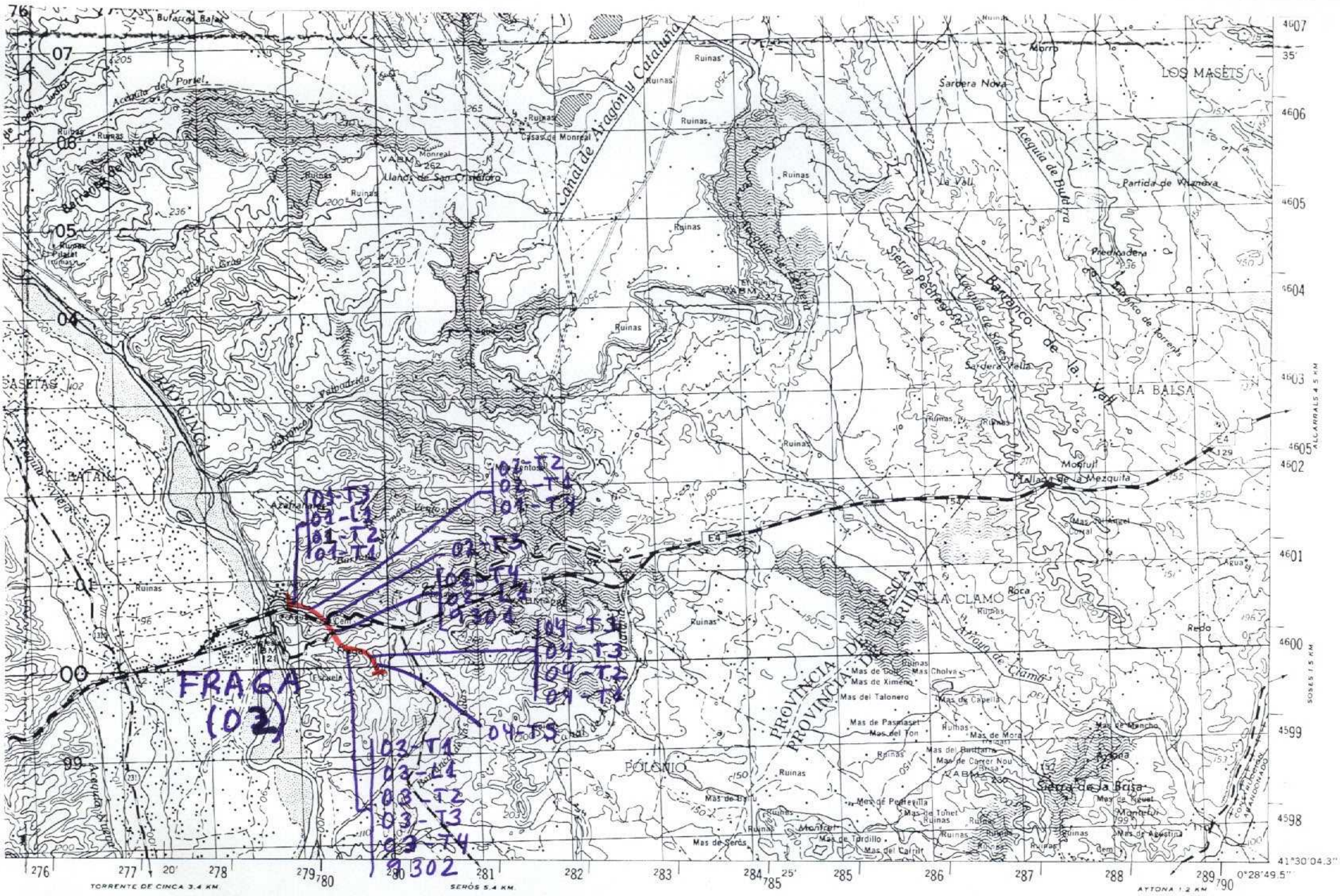
LOS MASETS
LA BALSA
LA CLAMO
POLEÑINO
FRAGA
(02)
02-T5
02-T4
02-T3
02-T2
02-T1
01-T3
01-L1
01-T2
01-T1
04-T1
04-T3
04-T2
04-T4
03-T1
03-L1
03-T2
03-T3
03-T4
9302
Canal de Aragón y Cataluña
Sierra de la Brisa
Sierra Pedregosa
Barranco de la Vall
Acequia de Budera
Acequia del Portel
Llanos de San Crisóforo
Sardera Nova
Sardera Vella
Partida de Wizneva
Predinadera
Mas del Talonero
Mas de Pasmaset
Mas del Ton
Mas de Mora
Mas de Capella
Mas de Ximeno
Mas Cholva
Mas de Tardillo
Mas del Carrer
Mas de Serós
Mas de Agustina
Mas de Mancho
Mas de Kauel
Mas de Tuñet
Mas de Bustiana
Mas de Carrer Nou
Mas de Poblevilla
Mas de Dy
Mas de Pinel
Mas de Pinel Canal
Mas de Pinel Vell
Mas de Pinel Nou
Mas de Pinel Nou Canal
Mas de Pinel Nou Vell
Mas de Pinel Nou Vell Canal
Mas de Pinel Nou Vell Canal Vell
Mas de Pinel Nou Vell Canal Vell Canal
Mas de Pinel Nou Vell Canal Vell Canal Vell
Mas de Pinel Nou Vell Canal Vell Canal Vell Canal
Mas de Pinel Nou Vell Canal Vell Canal Vell Canal Vell
Mas de Pinel Nou Vell Canal Vell Canal Vell Canal Vell Canal
Mas de Pinel Nou Vell Canal Vell Canal Vell Canal Vell Canal Vell
Mas de Pinel Nou Vell Canal Vell Canal Vell Canal Vell Canal Vell Canal
Mas de Pinel Nou Vell Canal Vell Canal Vell Canal Vell Canal Vell Canal Vell
Mas de Pinel Nou Vell Canal Vell Canal Vell Canal Vell Canal Vell Canal Vell Canal
Mas de Pinel Nou Vell Canal Vell Canal Vell Canal Vell Canal Vell Canal Vell Canal Vell
Mas de Pinel Nou Vell Canal Vell Canal Vell Canal Vell Canal Vell Canal Vell Canal Vell Canal
Mas de Pinel Nou Vell Canal Vell Canal Vell Canal Vell Canal Vell Canal Vell Canal Vell Canal Vell
Mas de Pinel Nou Vell Canal Vell Canal Vell Canal Vell Canal Vell Canal Vell Canal Vell Canal Vell Canal
Mas de Pinel Nou Vell Canal Vell Canal Vell Canal Vell Canal Vell Canal Vell Canal Vell Canal Vell Canal Vell
Mas de Pinel Nou Vell Canal Vell Canal Vell Canal Vell Canal Vell Canal Vell Canal Vell Canal Vell Canal Vell Canal
Mas de Pinel Nou Vell Canal Vell Canal Vell Canal Vell Canal Vell Canal Vell Canal Vell Canal Vell Canal Vell Canal Vell
Mas de Pinel Nou Vell Canal Vell Canal Vell Canal Vell Canal Vell Canal Vell Canal Vell Canal Vell Canal Vell Canal Vell Canal
Mas de Pinel Nou Vell Canal Vell Canal Vell Canal Vell Canal Vell Canal Vell Canal Vell Canal Vell Canal Vell Canal Vell Canal Vell
Mas de Pinel Nou Vell Canal Vell Canal Vell Canal Vell Canal Vell Canal Vell Canal Vell Canal Vell Canal Vell Canal Vell Canal Vell Canal
Mas de Pinel Nou Vell Canal Vell Canal Vell Canal Vell Canal Vell Canal Vell Canal Vell Canal Vell Canal Vell Canal Vell Canal Vell Canal Vell
Mas de Pinel Nou Vell Canal Vell Canal Vell Canal Vell Canal Vell Canal Vell Canal Vell Canal Vell Canal Vell Canal Vell Canal Vell Canal Vell Canal Vell
Mas de Pinel Nou Vell Canal Vell Canal Vell Canal Vell Canal Vell Canal Vell Canal Vell Canal Vell Canal Vell Canal Vell Canal Vell Canal Vell Canal Vell Canal Vell
Mas de Pinel Nou Vell Canal Vell Canal Vell Canal Vell Canal Vell Canal Vell Canal Vell Canal Vell Canal Vell Canal Vell Canal Vell Canal Vell Canal Vell Canal Vell Canal Vell
Mas de Pinel Nou Vell Canal Vell Canal Vell Canal Vell Canal Vell Canal Vell Canal Vell Canal Vell Canal Vell Canal Vell Canal Vell Canal Vell Canal Vell Canal Vell Canal Vell Canal Vell
Mas de Pinel Nou Vell Canal Vell Canal Vell Canal Vell Canal Vell Canal Vell Canal Vell Canal Vell Canal Vell Canal Vell Canal Vell Canal Vell Canal Vell Canal Vell Canal Vell Canal Vell Canal Vell
Mas de Pinel Nou Vell Canal Vell Canal Vell Canal Vell Canal Vell Canal Vell Canal Vell Canal Vell Canal Vell Canal Vell Canal Vell Canal Vell Canal Vell Canal Vell Canal Vell Canal Vell Canal Vell Canal Vell
Mas de Pinel Nou Vell Canal