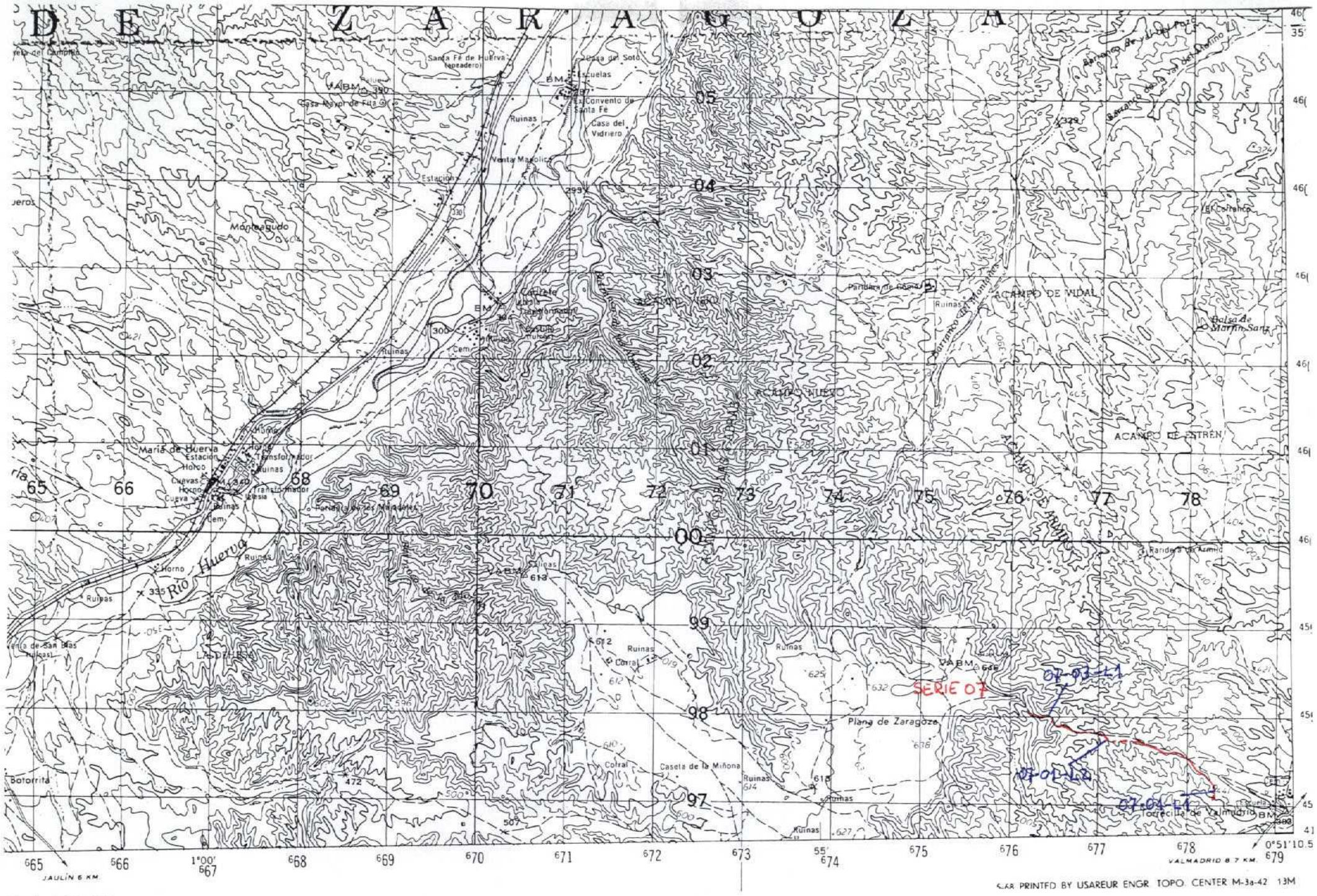

NUMERO DE LA HOJA 27-15 CUADRANTE

4	1
3	2

| DATOS A RELLENAR POR EL I.T.G.E. | | |

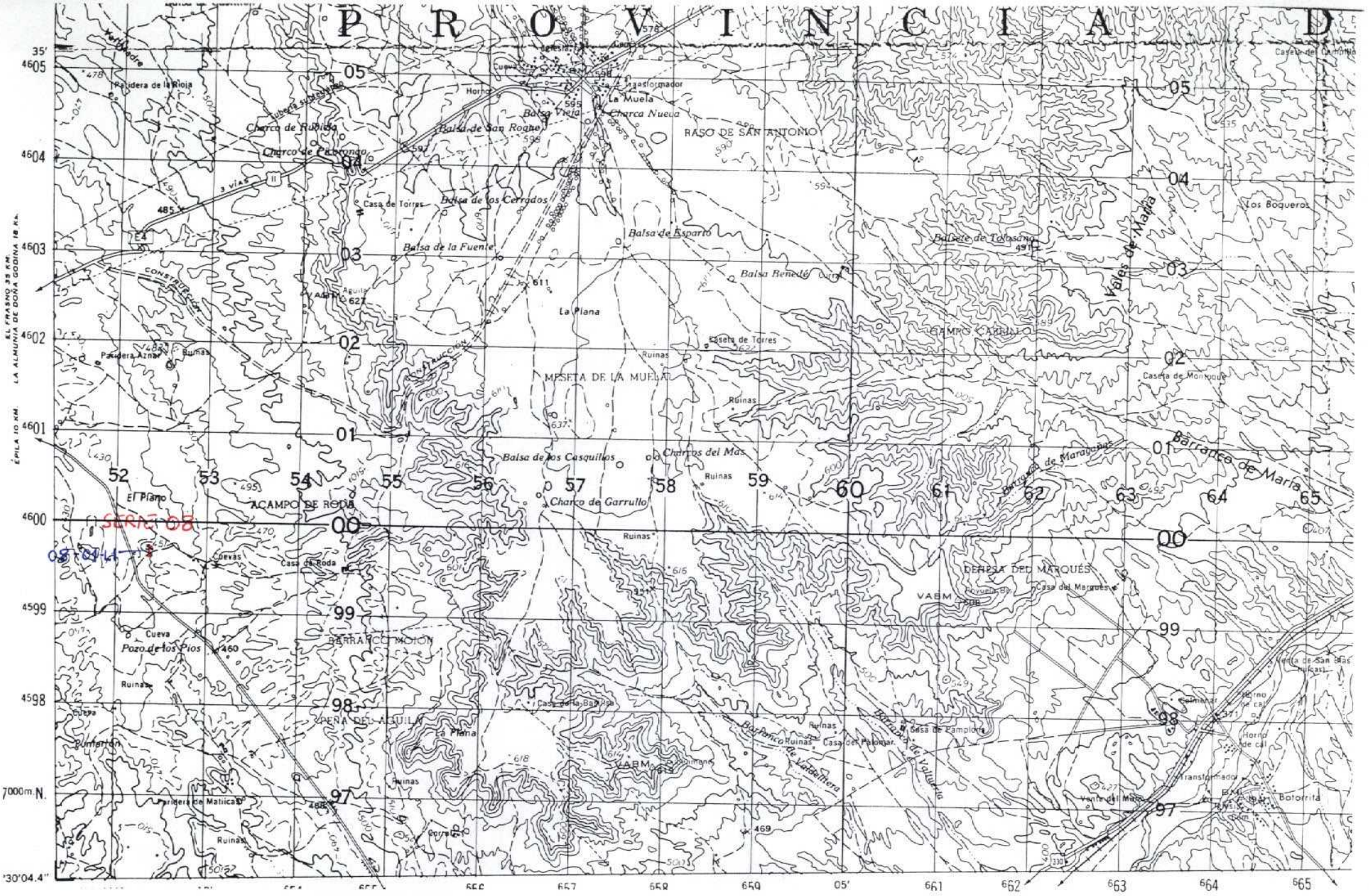

NUMERO DE LA HOJA 27-15 CUADRANTE

4	1
1	2

DATOS A RELLENAR POR EL I.T.G.E.			
Nº de la hoja 1 : 50.000		Cuadrícula número	Nº del documento
27	15	3	

DATOS A RELLE. POR EL CONSUL			
CONSULT	ESPECIAL	QUE REALI	LA ESTAC
G	S	L	E

DATOS A RELLENAR POR EL I.T.G.E.			
Recibido	Ref. Control	Perforado	Verifiado

DATOS A RELLENAR POR EL CONSULTOR

NUMERO DE LA ESTACION	Fotografía	MUESTRAS: Petro l. y M.	Macrop.	Micropal.	Sedimen.	Rayos X	Espectro masas	C 14	Análisis Químicos	Térmico diferen.	Microso	Otros análisis
08 01 L 1				X								

NUMERO DE LA ESTACION	Fotografía	MUESTRAS: Petro l. y M.	Macróp.	Micropal.	Sedimen.	Rayos X	Espectro masas	C 14	Análisis Químicos	Térmico diferen.	Microso	Otros análisis

DATOS A RELLENAR POR EL CONSULTOR

NUMERO DE LA ESTACION	Fotografía	MUESTRAS: Petro l. y M.	Macrop.	Micropal.	Sedimen.	Rayos X	Espectro masas	C 14	Análisis Químicos	Térmico diferen.	Microso	Otros análisis

NUMERO DE LA ESTACION	Fotografía	MUESTRAS: Petro l. y M.	Macrop.	Micropal.	Sedimen.	Rayos X	Espectro masas	C 14	Análisis Químicos	Térmico diferen.	Microso	Otros análisis

EL CONSULTOR

DEBERA MARCAR SOBRE EL MAPA LAS ESTACIONES CON SU NUMERO DE REFERENCIA (EN AZUL) Y LOS CORTES REALIZADOS SOBRE EL TERRENO (EN ROJO).

PARA UN CONTROL CORRECTO DE LA MARCHA DEL TRABAJO DE CAMPO EL CONSULTOR DEBERA ENVIAR ENTRE LOS DIAS 1 al 7 Y 15 al 22 DE CADA MES ESTAS HOJAS AL INSTITUTO TECNOLOGICO GEOMINERO DE ESPAÑA DIVISION DE GEOLOGIA C/ RIOS ROSAS, 23 - MADRID - 28003

Recibido I. T. G. E. el .....

El Supervisor

Enviado el .....

El Consultor

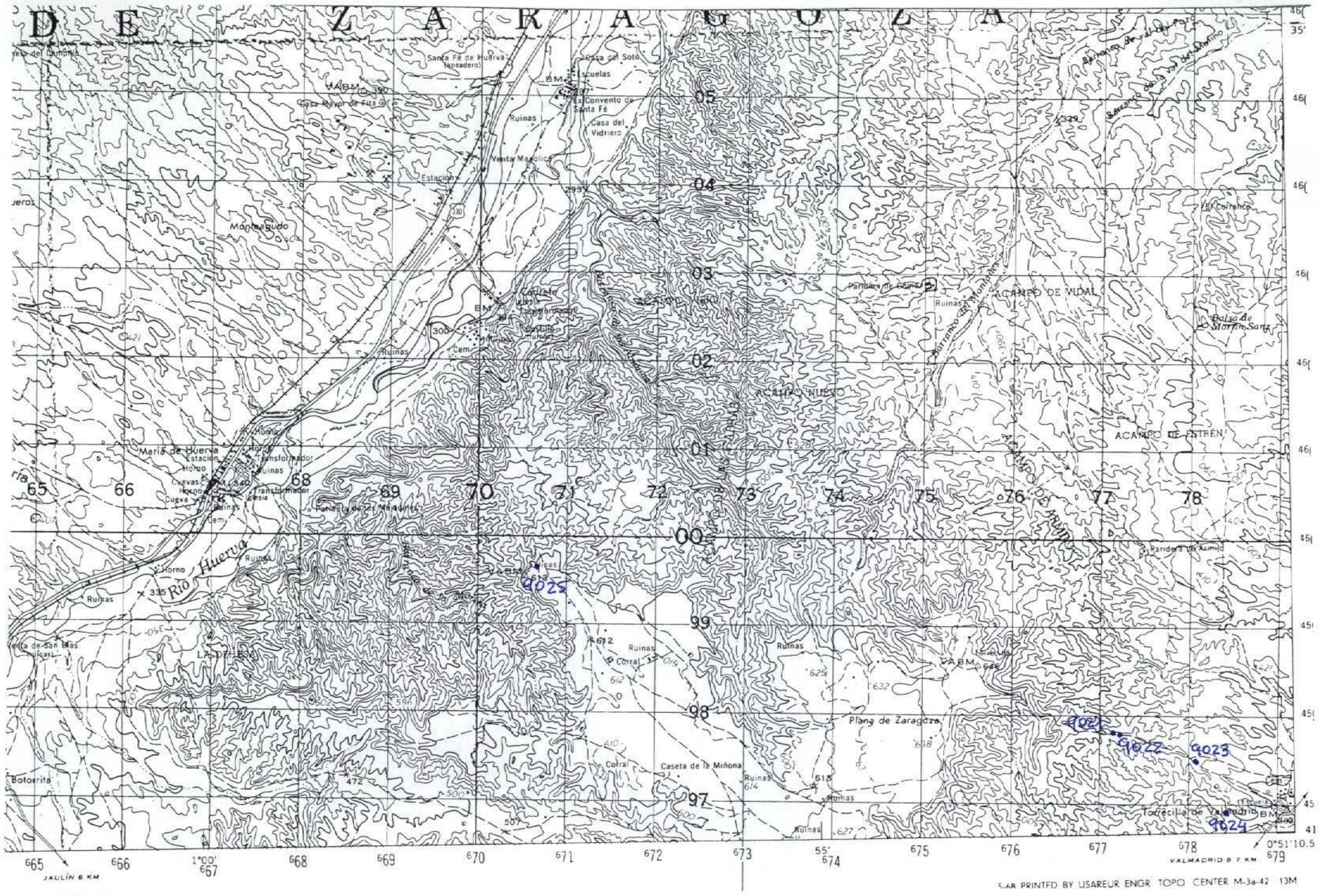

NUMERO DE LA HOJA 27-15 CUADRANTE

4	1
3	2

DATOS A RELLENAR POR EL I.T.G.E.			
Nº de la hoja 1 : 50.000	Cuadrante número	Nº del documento	
2715	2		

DATOS A RELLE. POR EL CONSUL.			
CONSULT	ESPECIAL QUE REALI	LA ESTAC.	
G	S	J	E

DATOS A RELLENAR POR EL I.T.G.E.			
Recibido	Ref. Control	Perforado	Verifiado

DATOS A RELLENAR POR EL CONSULTOR

NUMERO DE LA ESTACION	Fotografía	MUESTRAS: Petro l. y M.	Macrop.	Micropal.	Sedimen.	Rayos X	Espectro masas	C 14	Análisis Químicos	Térmico diferen.	Microso	Otros análisis
9021	X											
9022	X											
9023	X											
9024	X											
9025	X											

NUMERO DE LA ESTACION	Fotografía	MUESTRAS: Petro l. y M.	Macrop.	Micropal.	Sedimen.	Rayos X	Espectro masas	C 14	Análisis Químicos	Térmico diferen.	Microso	Otros análisis

DATOS A RELLENAR POR EL CONSULTOR

NUMERO DE LA ESTACION	Fotografía	MUESTRAS: Petro l. y M.	Macrop.	Micropal.	Sedimen.	Rayos X	Espectro masas	C 14	Análisis Químicos	Térmico diferen.	Microso	Otros análisis

NUMERO DE LA ESTACION	Fotografía	MUESTRAS: Petro l. y M.	Macrop.	Micropal.	Sedimen.	Rayos X	Espectro masas	C 14	Análisis Químicos	Térmico diferen.	Microso	Otros análisis

EL CONSULTOR

DEBERA MARCAR SOBRE EL MAPA LAS ESTACIONES CON SU NUMERO DE REFERENCIA (EN AZUL) Y LOS CORTES REALIZADOS SOBRE EL TERRENO (EN ROJO).
PARA UN CONTROL CORRECTO DE LA MARCHA DEL TRABAJO DE CAMPO EL CONSULTOR DEBERA ENVIAR ENTRE LOS DIAS 1 al 7 Y 15 al 22 DE CADA MES ESTAS HOJAS AL INSTITUTO TECNOLOGICO GEOMINERO DE ESPAÑA DIVISION DE GEOLOGIA C/ RIOS ROSAS, 23 - MADRID - 28003

Recibido I. T. G. E. el .....

El Supervisor

Enviado el .....

El Consultor

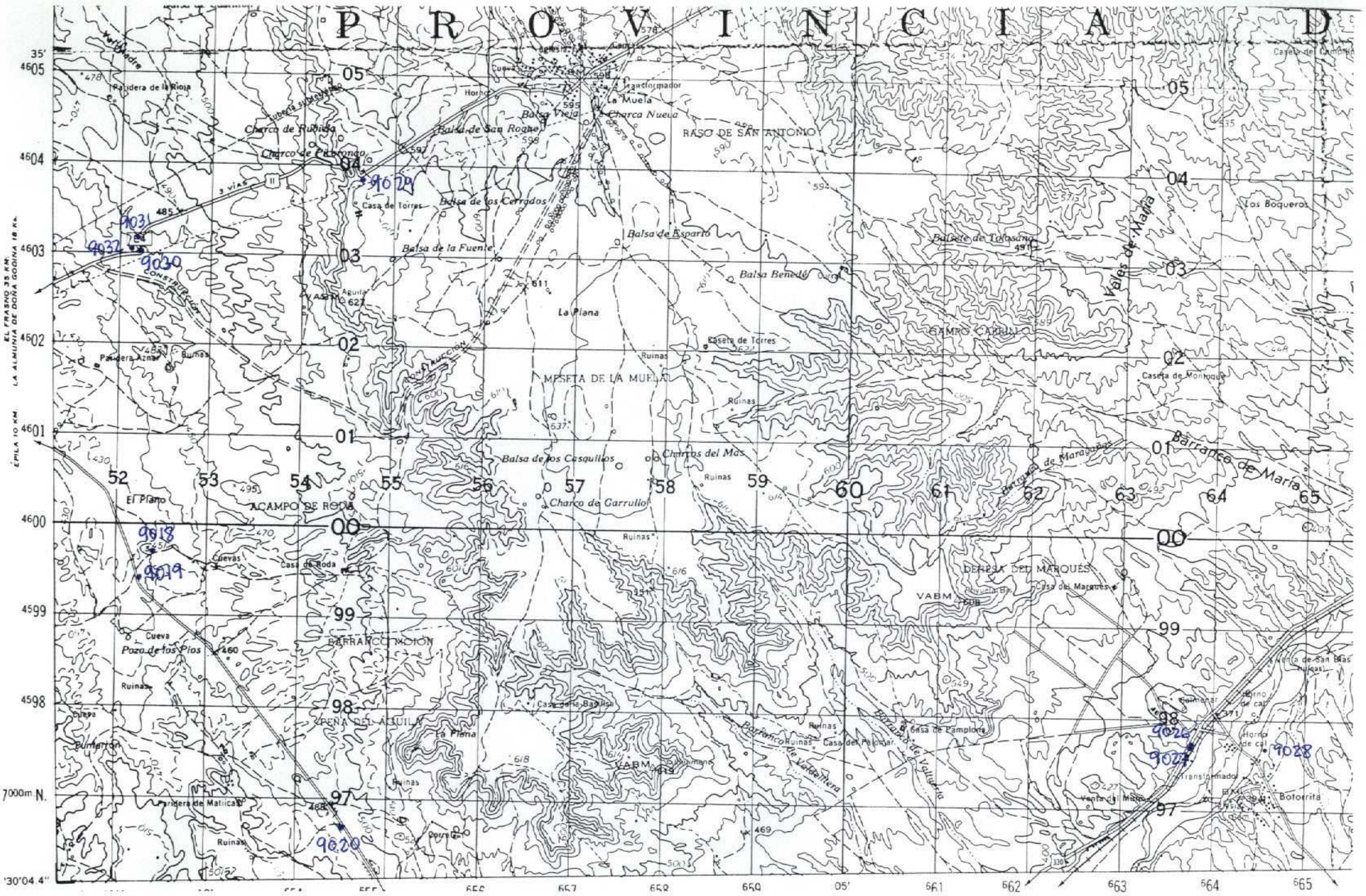

NUMERO DE LA HOJA 27-15 CUADRANTE

4	1
3	2

DATOS A RELLENAR POR EL I.T.G.E.								
Nº de la hoja 1 : 50.000				Cuadrante numero	Nº del documento			
2	7	1	5	3				

DATOS A RELLE. POR EL CONSUL			
CONSULT		ESPECIAL	QUE REALI LA ESTAC
G	S	J	E

DATOS A RELLENAR POR EL I.T.G.E.			
Recibido	Ref. Control	Perforado	Verifiado

DATOS A RELLENAR POR EL CONSULTOR

NUMERO DE LA ESTACION	Fotografía	MUESTRAS: Petro l. y M.	Macrop.	Micropal.	Sedimen.	Rayos X	Espectro masas	C 14	Análisis Químicos	Térmico diferen.	Microso	Otros análisis
9018	X											
9019	X											
9020	X											
9026	X											
9027	X											
9028	X											
9029	X											
9030	X											
9031	X											
9032	X											

NUMERO DE LA ESTACION	Fotografía	MUESTRAS: Petro l. y M.	Macrop.	Micropal.	Sedimen.	Rayos X	Espectro masas	C 14	Análisis Químicos	Térmico diferen.	Microso	Otros análisis

DATOS A RELLENAR POR EL CONSULTOR

NUMERO DE LA ESTACION	Fotografía	MUESTRAS: Petro l. y M.	Macrop.	Micropal.	Sedimen.	Rayos X	Espectro masas	C 14	Análisis Químicos	Térmico diferen.	Microso	Otros análisis

NUMERO DE LA ESTACION	Fotografía	MUESTRAS: Petro l. y M.	Macrop.	Micropal.	Sedimen.	Rayos X	Espectro masas	C 14	Análisis Químicos	Térmico diferen.	Microso	Otros análisis

EL CONSULTOR DEBERA MARCAR SOBRE EL MAPA LAS ESTACIONES CON SU NUMERO DE REFERENCIA (EN AZUL) Y LOS CORTES REALIZADOS SOBRE EL TERRENO (EN ROJO).
PARA UN CONTROL CORRECTO DE LA MARCHA DEL TRABAJO DE CAMPO EL CONSULTOR DEBERA ENVIAR ENTRE LOS DIAS 1 al 7 Y 15 al 22 DE CADA MES ESTAS HOJAS AL INSTITUTO TECNOLOGICO GEOMINERO DE ESPAÑA DIVISION DE GEOLOGIA C/ RIOS ROSAS, 23 - MADRID - 28003

Recibido I. T. G. E. el ..... Enviado el .....

El Supervisor

El Consultor

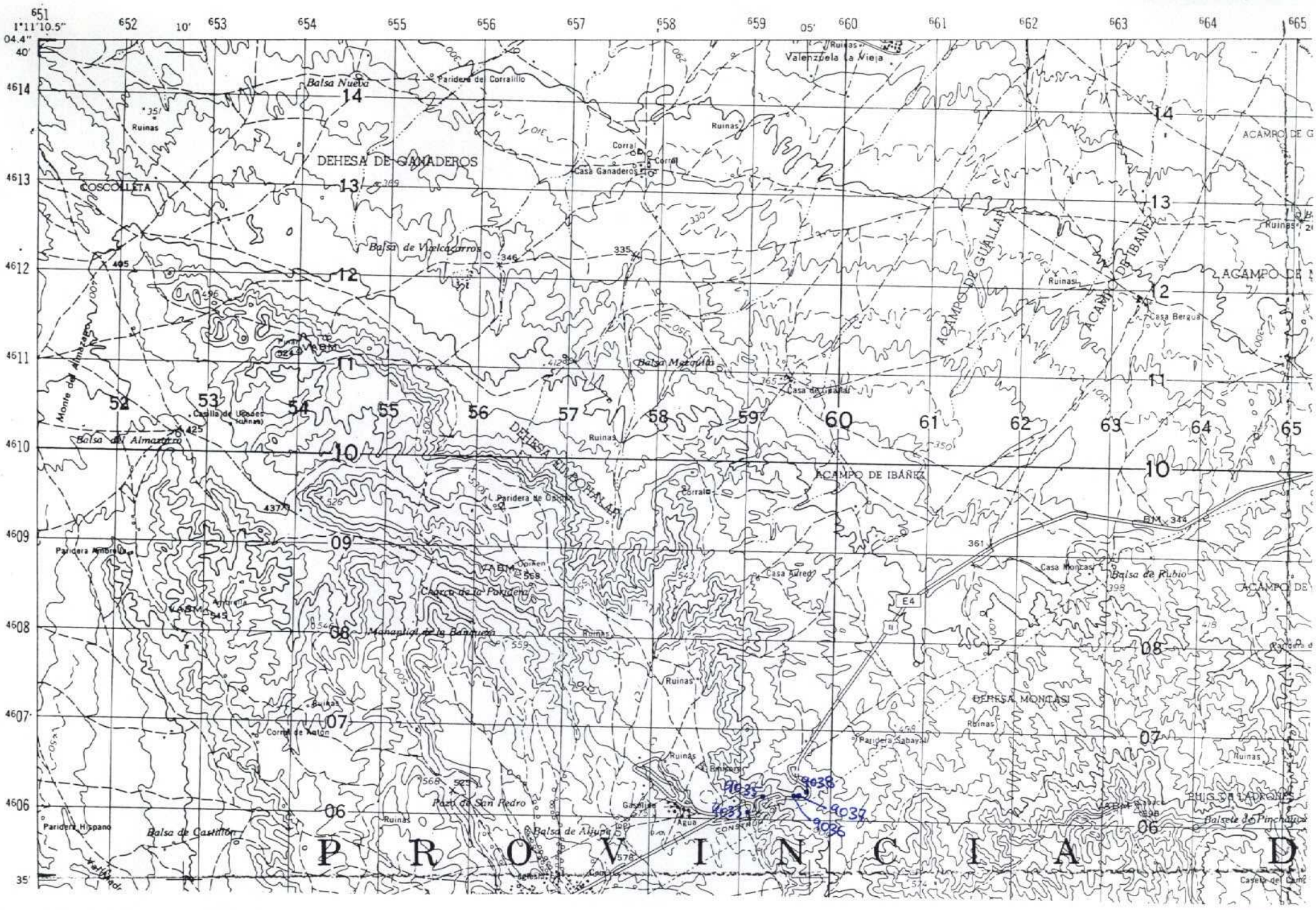

NUMERO DE LA HOJA 27-15 CUADRANTE 1 2 3 2

DATOS A RELLENAR POR EL I.T.G.E.		
Nº de la hoja 1 : 50.000	Cuadrante número	Nº del documento
27154		

DATOS A RELLE. POR EL CONSUL			
CONSULT	ESPECIAL	QUE REAL	LA ESTAC
G	S	J	E

DATOS A RELLENAR POR EL I.T.G.E.			
Recibido	Ref. Control	Perforado	Verifiado

DATOS A RELLENAR POR EL CONSULTOR

NUMERO DE LA ESTACION	Fotografía	MUESTRAS: Petro l. y M.	Macrop.	Micropal.	Sedimen.	Rayos X	Espectro masas	C 14	Análisis Químicos	Térmico diferen.	Microso	Otros análisis
9033	X											
9035	X											
9036	X											
9037	X											
9038	X											

NUMERO DE LA ESTACION	Fotografía	MUESTRAS: Petro l. y M.	Macrop.	Micropal.	Sedimen.	Rayos X	Espectro masas	C 14	Análisis Químicos	Térmico diferen.	Microso	Otros análisis

DATOS A RELLENAR POR EL CONSULTOR

NUMERO DE LA ESTACION	Fotografía	MUESTRAS: Petro l. y M.	Macrop.	Micropal.	Sedimen.	Rayos X	Espectro masas	C 14	Análisis Químicos	Térmico diferen.	Microso	Otros análisis

NUMERO DE LA ESTACION	Fotografía	MUESTRAS: Petro l. y M.	Macrop.	Micropal.	Sedimen.	Rayos X	Espectro masas	C 14	Análisis Químicos	Térmico diferen.	Microso	Otros análisis

EL CONSULTOR DEBERA MARCAR SOBRE EL MAPA LAS ESTACIONES CON SU NUMERO DE REFERENCIA (EN AZUL) Y LOS CORTES REALIZADOS SOBRE EL TERRENO (EN ROJO).
PARA UN CONTROL CORRECTO DE LA MARCHA DEL TRABAJO DE CAMPO EL CONSULTOR DEBERA ENVIAR ENTRE LOS DIAS 1 al 7 Y 15 al 22 DE CADA MES ESTAS HOJAS AL INSTITUTO TECNOLOGICO GEOMINERO DE ESPAÑA DIVISION DE GEOLOGIA C/ RIOS ROSAS, 23 - MADRID - 28003

Recibido I. T. G. E. el ..... Enviado el .....

El Supervisor El Consultor

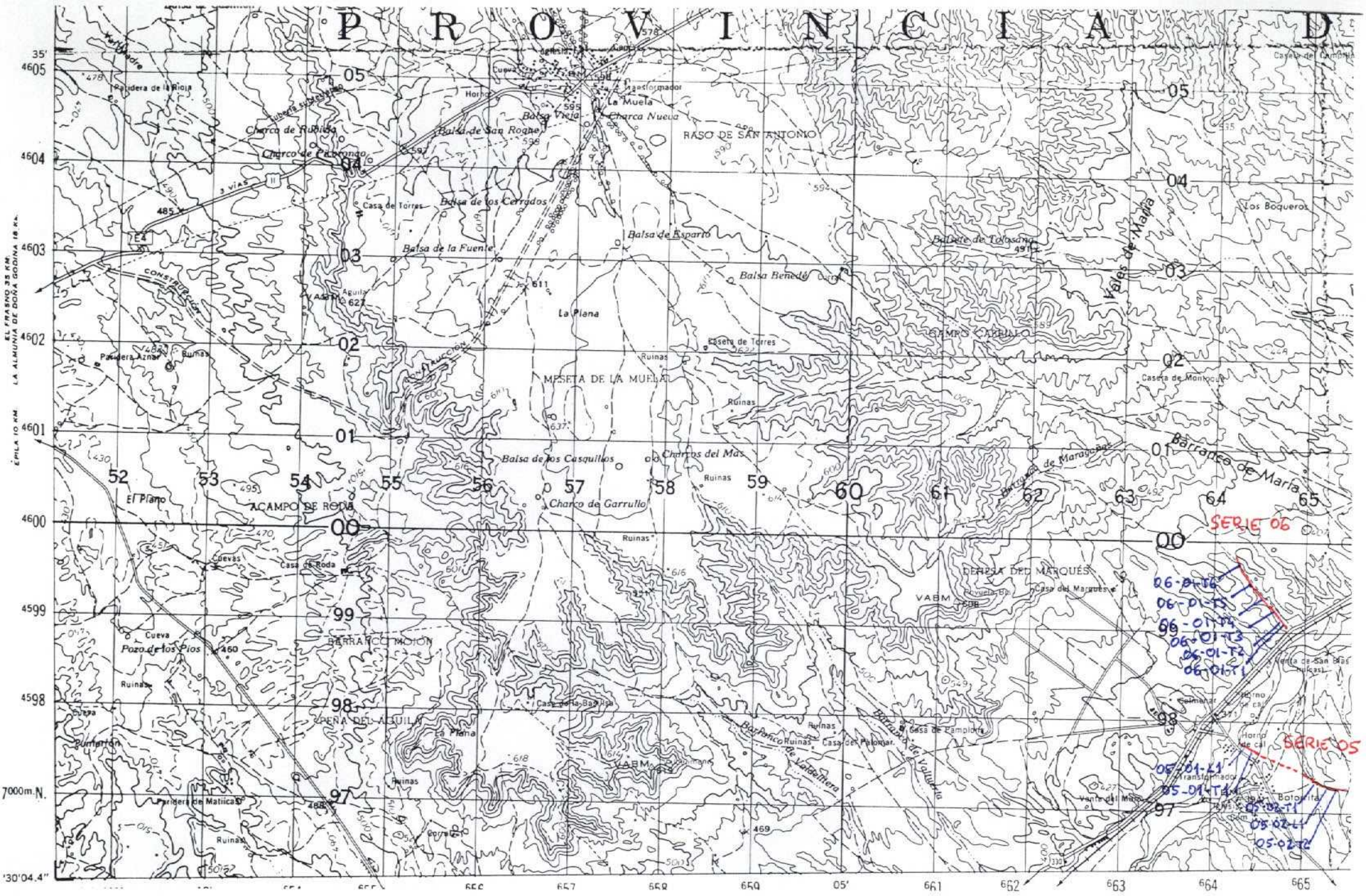

NUMERO DE LA HOJA 27-15 CUADRANTE

4	1
~~3~~	2

DATOS A RELLENAR POR EL I.T.G.E.		
Nº de la hoja 1 : 50.000	Cuadrante número	Nº del documento
27/15	3	

DATOS A RELLE. POR EL CONSUL			
CONSULT	ESPECIAL QUE REALI	LA ESTAC	
G	S	S	T

DATOS A RELLENAR POR EL I.T.G.E.			
Recibido	Ref. Control	Perforado	Verifiado

DATOS A RELLENAR POR EL CONSULTOR

NUMERO DE LA ESTACION	Fotografía	Muestras: Petro l. y M.	Macrop.	Micropal.	Sedimen.	Rayos X	Espectro masas	C 14	Análisis Químicos	Térmico diferen.	Microso	Otros análisis
05 01 L 1				X								
05 01 T 1					X							
05 02 T 1					X							
05 02 L 1				X								
05 02 T 2					X							
06 01 T 1					X							
06 01 T 2					X							
06 01 T 3					X							
06 01 T 4					X							
06 01 T 5					X							
06 01 T 6					X							

DATOS A RELLENAR POR EL CONSULTOR

NUMERO DE LA ESTACION	Fotografía	Muestras: Petro l. y M.	Macrop.	Micropal.	Sedimen.	Rayos X	Espectro masas	C 14	Análisis Químicos	Térmico diferen.	Microso	Otros análisis

NUMERO DE LA ESTACION	Fotografía	Muestras: Petro l. y M.	Macrop.	Micropal.	Sedimen.	Rayos X	Espectro masas	C 14	Análisis Químicos	Térmico diferen.	Microso	Otros análisis

EL CONSULTOR

DEBERA MARCAR SOBRE EL MAPA LAS ESTACIONES CON SU NUMERO DE REFERENCIA (EN AZUL) Y LOS CORTES REALIZADOS SOBRE EL TERRENO (EN ROJO).
PARA UN CONTROL CORRECTO DE LA MARCHA DEL TRABAJO DE CAMPO EL CONSULTOR DEBERA ENVIAR ENTRE LOS DIAS 1 al 7 Y 15 al 22 DE CADA MES ESTAS HOJAS AL INSTITUTO TECNOLOGICO GEOMINERO DE ESPAÑA DIVISION DE GEOLOGIA C/ RIOS ROSAS, 23 - MADRID - 28003

Recibido I. T. G. E. el ..... Enviado el .....

El Supervisor El Consultor

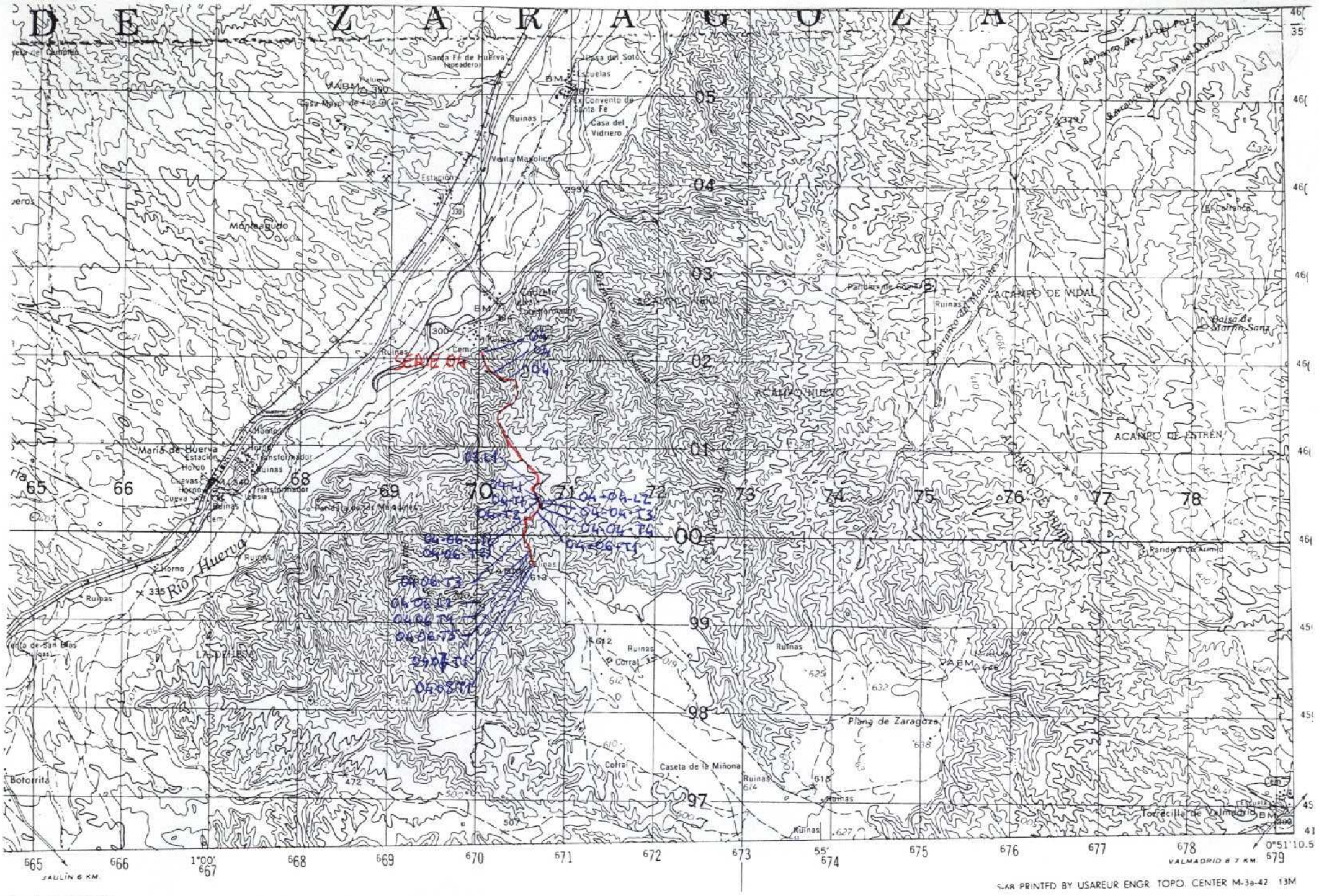

NUMERO DE LA HOJA 27-15 CUADRANTE

4	1
3	2

DATOS A RELLENAR POR EL I.T.G.E.							
Nº de la hoja 1 : 50.000				Cuadrante número	Nº del documento		
2	7	1	5	2			

DATOS A RELLE. POR EL CONSUL			
CONSULT	ESPECIAL	QUE REALI	LA ESTAC
G	S	S	T

DATOS A RELLENAR POR EL I.T.G.E.			
Recibido	Ref. Control	Perforado	Verifiado

DATOS A RELLENAR POR EL CONSULTOR

NUMERO DE LA ESTACION	Fotografía	MUESTRAS: Petro l. y M.	Macrop.	Micropal.	Sedimen.	Rayos X	Espectro masas	C 14	Análisis Químicos	Térmico diferen.	Microso	Otros análisis
04 01 L 1				X								
04 02 L 1				X								
04 02 L 2				X								
04 03 L 1				X								
04 04 L 1				X								
04 04 T 1					X							
04 04 T 2					X							
04 04 L 2				X								
04 04 T 3					X							
04 04 T 4					X							
04 06 T 1					X							
04 06 L 1				X								
04 06 T 2					X							
04 06 T 3					X							
04 06 L 2				X								
04 06 T 4					X							
04 06 T 5					X							
04 07 T 1					X							
04 08 T 1					X							

EL CONSULTOR

DEBERA MARCAR SOBRE EL MAPA LAS ESTACIONES CON SU NUMERO DE REFERENCIA (EN AZUL) Y LOS CORTES REALIZADOS SOBRE EL TERRENO (EN ROJO).
PARA UN CONTROL CORRECTO DE LA MARCHA DEL TRABAJO DE CAMPO EL CONSULTOR DEBERA ENVIAR ENTRE LOS DIAS 1 al 7 Y 15 al 22 DE CADA MES ESTAS HOJAS AL INSTITUTO TECNOLOGICO GEOMINERO DE ESPAÑA DIVISION DE GEOLOGIA C/ RIOS ROSAS, 23 - MADRID - 28003

Recibido I. T. G. E. el .....

El Supervisor

Enviado el .....

El Consultor

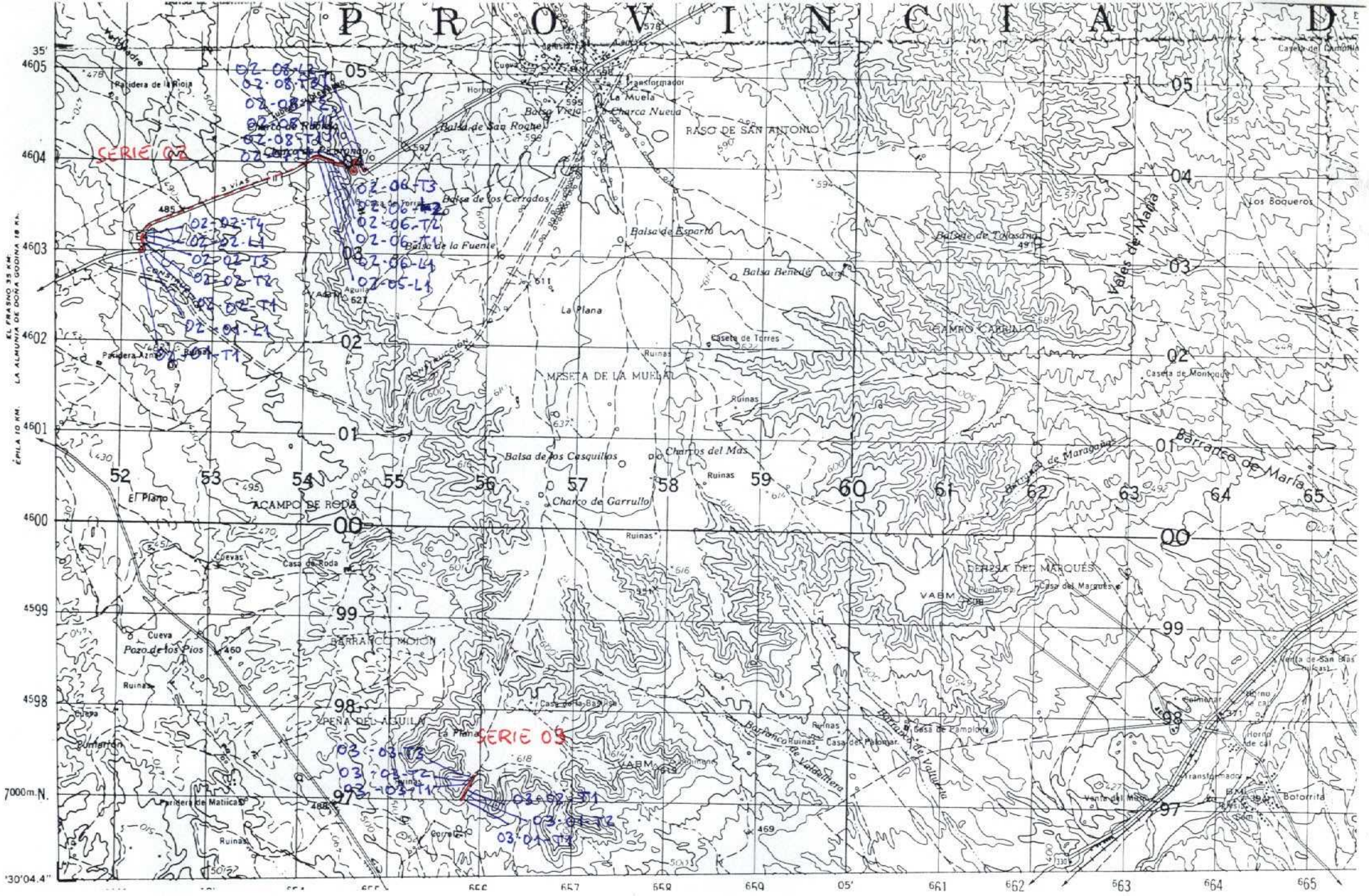

NUMERO DE LA HOJA 27-15 CUADRANTE

4	1
3	2

DATOS A RELLENAR POR EL I.T.G.E.		
Nº de la hoja 1 : 50.000	Cuadrante numero	Nº del documento
27153		

DATOS A RELLE. POR EL CONSUL.			
CONSULT	ESPECIAL	QUE REALI	LA ESTAC
G	S	S	T

DATOS A RELLENAR POR EL I.T.G.E.			
Recibido	Ref. Control	Perforado	Verifiado

DATOS A RELLENAR POR EL CONSULTOR

NUMERO DE LA ESTACION	Fotografía	MUESTRAS: Petro I. y M.	Macrop.	Micropal.	Sedimen.	Rayos X	Espectro masas	C 14	Análisis Químicos	Térmico diferen.	Microso	Otros análisis
02 01 T 1					X							
02 01 L 1				X								
02 02 T 1					X							
02 02 T 2					X							
02 02 T 3					X							
02 02 L 1				X								
02 02 T 4					X							
02 05 L 1				X								
02 06 L 1				X								
02 06 T 1					X							
02 06 T 2					X							
02 06 L 2				X								
02 06 T 3					X							
02 07 T 1					X							
02 08 T 1					X							
02 08 L 1				X								
02 08 T 2					X							
02 08 T 3					X							
02 08 L 2				X								

NUMERO DE LA ESTACION	Fotografía	MUESTRAS: Petro I. y M.	Macrop.	Micropal.	Sedimen.	Rayos X	Espectro masas	C 14	Análisis Químicos	Térmico diferen.	Microso	Otros análisis
03 01 T 1					X							
03 01 T 2					X							
03 02 T 1					X							
03 03 T 1					X							
03 03 T 2					X							
03 03 T 3					X							

DATOS A RELLENAR POR EL CONSULTOR

NUMERO DE LA ESTACION	Fotografía	MUESTRAS: Petro I. y M.	Macrop.	Micropal.	Sedimen.	Rayos X	Espectro masas	C 14	Análisis Químicos	Térmico diferen.	Microso	Otros análisis

NUMERO DE LA ESTACION	Fotografía	MUESTRAS: Petro I. y M.	Macrop.	Micropal.	Sedimen.	Rayos X	Espectro masas	C 14	Análisis Químicos	Térmico diferen.	Microso	Otros análisis

EL CONSULTOR

DEBERA MARCAR SOBRE EL MAPA LAS ESTACIONES CON SU NUMERO DE REFERENCIA (EN AZUL) Y LOS CORTES REALIZADOS SOBRE EL TERRENO (EN ROJO).
PARA UN CONTROL CORRECTO DE LA MARCHA DEL TRABAJO DE CAMPO EL CONSULTOR DEBERA ENVIAR ENTRE LOS DIAS 1 al 7 Y 15 al 22 DE CADA MES ESTAS HOJAS AL INSTITUTO TECNOLOGICO GEOMINERO DE ESPAÑA DIVISION DE GEOLOGIA C/ RIOS ROSAS, 23 - MADRID - 28003

Recibido I. T. G. E. el .....

Enviado el .....

El Supervisor

El Consultor

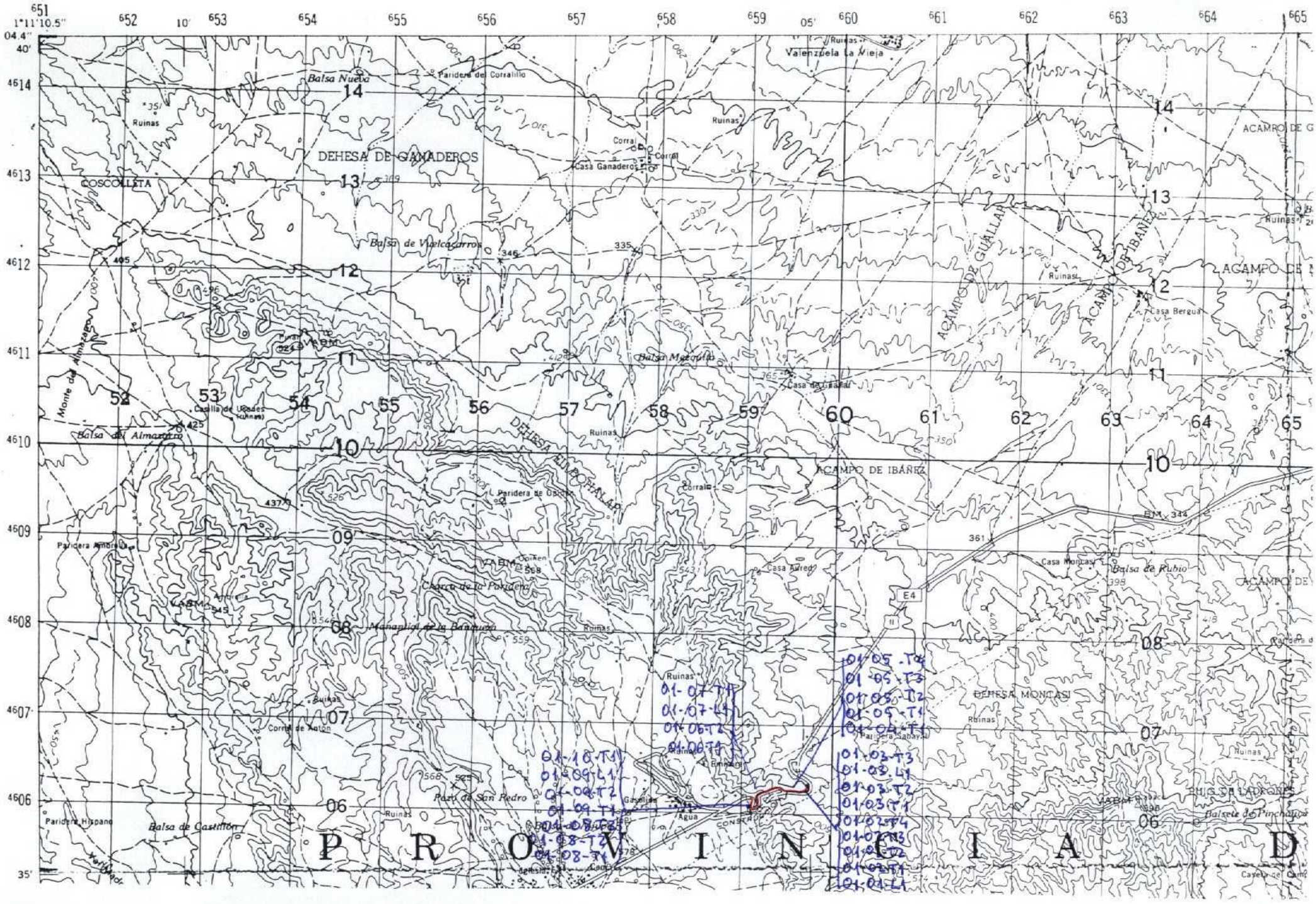

NUMERO DE LA HOJA 27-15 CUADRANTE

4	1
3	2

DATOS A RELLENAR POR EL I.T.G.E.		
Nº de la hoja 1 : 50.000	Cuadrante número	Nº del documento
27154		

DATOS A RELLE. POR EL CONSUL			
CONSULT	ESPECIAL	QUE REALI	LA ESTAC
G	S	S	T

DATOS A RELLENAR POR EL I.T.G.E.			
Recibido	Ref. Control	Perforado	Verifiado

DATOS A RELLENAR POR EL CONSULTOR

NUMERO DE LA ESTACION	Fotografía	Muestras: Petro l. y M.	Macrop.	Micropal.	Sedimen.	Rayos X	Espectro masas	C 14	Análisis Químicos	Térmico diferen.	Microso	Otros análisis
01 01 L 1				X								01
01 02 T 1					X							01
01 02 T 2					X							01
01 02 T 3					X							01
01 02 T 4					X							01
01 03 T 1					X							01
01 03 T 2					X							
01 03 L 1				X								
01 03 T 3					X							
01 04 T 1					X							
01 05 T 1					X							
01 05 T 2					X							
01 05 T 3					X							
01 05 T 4					X							
01 06 T 1					X							
01 06 T 2					X							
01 07 L 1				X								
01 07 T 1					X							
01 08 T 1					X							

NUMERO DE LA ESTACION	Fotografía	Muestras: Petro l. y M.	Macrop.	Micropal.	Sedimen.	Rayos X	Espectro masas	C 14	Análisis Químicos	Térmico diferen.	Microso	Otros análisis
01 08 T 2					X							
01 08 T 3					X							
01 09 T 1					X							
01 09 T 2					X							
01 09 L 1				X								
01 10 T 1					X							

DATOS A RELLENAR POR EL CONSULTOR

NUMERO DE LA ESTACION	Fotografía	Muestras: Petro l. y M.	Macrop.	Micropal.	Sedimen.	Rayos X	Espectro masas	C 14	Análisis Químicos	Térmico diferen.	Microso	Otros análisis

NUMERO DE LA ESTACION	Fotografía	Muestras: Petro l. y M.	Macrop.	Micropal.	Sedimen.	Rayos X	Espectro masas	C 14	Análisis Químicos	Térmico diferen.	Microso	Otros análisis

EL CONSULTOR

DEBERA MARCAR SOBRE EL MAPA LAS ESTACIONES CON SU NUMERO DE REFERENCIA (EN AZUL) Y LOS CORTES REALIZADOS SOBRE EL TERRENO (EN ROJO).
PARA UN CONTROL CORRECTO DE LA MARCHA DEL TRABAJO DE CAMPO EL CONSULTOR DEBERA ENVIAR ENTRE LOS DIAS 1 al 7 Y 15 al 22 DE CADA MES ESTAS HOJAS AL INSTITUTO TECNOLOGICO GEOMINERO DE ESPAÑA. DIVISION DE GEOLOGIA C/ RIOS ROSAS, 23 - MADRID - 28003

Recibido I. T. G. E. el .....

El Supervisor

Enviado el .....

El Consultor

NUMERO DE LA HOJA 27-15 CUADRANTE 1 2 3 2

DATOS A RELLENAR POR EL I.T.G.E.		
Nº de la hoja 1 : 50.000	Cuadrante número	Nº del documento
27154		

DATOS A RELLE. POR EL CONSUL			
CONSULT	ESPECIAL	QUE REALI	LA ESTAC
G	S	C	G

DATOS A RELLENAR POR EL I.T.G.E.			
Recibido	Ref. Control	Perforado	Verifiado

DATOS A RELLENAR POR EL CONSULTOR

NUMERO DE LA ESTACION	Fotografía	MUESTRAS: Petro L y M.	Macrop.	Micropal.	Sedimen.	Rayos X	Espectro masas	C 14	Análisis Químicos	Térmico diferen.	Microso	Otros análisis
9052	X											
9055	X											
9056	X											
9057	X											

NUMERO DE LA ESTACION	Fotografía	MUESTRAS: Petro L y M.	Macrop.	Micropal.	Sedimen.	Rayos X	Espectro masas	C 14	Análisis Químicos	Térmico diferen.	Microso	Otros análisis

DATOS A RELLENAR POR EL CONSULTOR

NUMERO DE LA ESTACION	Fotografía	MUESTRAS: Petro L y M.	Macrop.	Micropal.	Sedimen.	Rayos X	Espectro masas	C 14	Análisis Químicos	Térmico diferen.	Microso	Otros análisis

NUMERO DE LA ESTACION	Fotografía	MUESTRAS: Petro L y M.	Macrop.	Micropal.	Sedimen.	Rayos X	Espectro masas	C 14	Análisis Químicos	Térmico diferen.	Microso	Otros análisis

EL CONSULTOR DEBERA MARCAR SOBRE EL MAPA LAS ESTACIONES CON SU NUMERO DE REFERENCIA (EN AZUL) Y LOS CORTES REALIZADOS SOBRE EL TERRENO (EN ROJO).
PARA UN CONTROL CORRECTO DE LA MARCHA DEL TRABAJO DE CAMPO EL CONSULTOR DEBERA ENVIAR ENTRE LOS DIAS 1 al 7 Y 15 al 22 DE CADA MES ESTAS HOJAS AL INSTITUTO TECNOLOGICO GEOMINERO DE ESPAÑA DIVISION DE GEOLOGIA C/ RIOS ROSAS, 23 - MADRID - 28003

Recibido I. T. G. E. el ..... Enviado el .....

El Supervisor

El Consultor

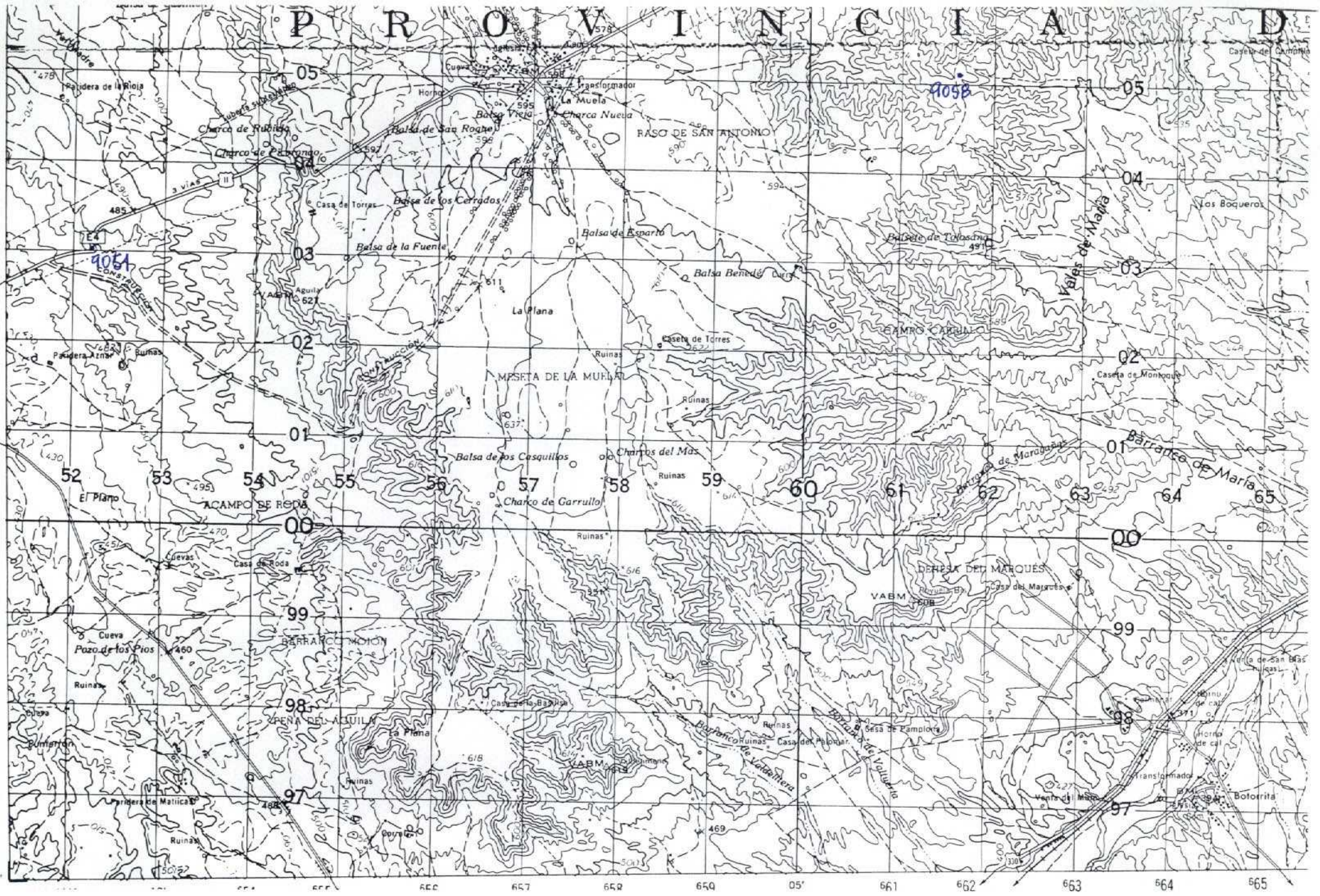

NUMERO DE LA HOJA 27-35 CUADRANTE

4	1
3	2

DATOS A RELLENAR POR EL I.T.G.E.		
Nº de la hoja 1 : 50.000	Cuadrante número	Nº del documento
27153		

DATOS A RELLENAR POR EL CONSULTOR			
CONSULT	ESPECIAL	QUE REALI	LA ESTAC
G	S	C	G

DATOS A RELLENAR POR EL I.T.G.E.			
Recibido	Ref. Control	Perforado	Verifiado

DATOS A RELLENAR POR EL CONSULTOR

NUMERO DE LA ESTACION	Fotografía	MUESTRAS: Petro l. y M.	Macrop.	Micropal.	Sedimen.	Rayos X	Espectro masas	C 14	Análisis Químicos	Térmico diferen.	Microso	Otros análisis
9051	X											
9058	X											

NUMERO DE LA ESTACION	Fotografía	MUESTRAS: Petro l. y M.	Macrop.	Micropal.	Sedimen.	Rayos X	Espectro masas	C 14	Análisis Químicos	Térmico diferen.	Microso	Otros análisis

NUMERO DE LA ESTACION	Fotografía	MUESTRAS: Petro l. y M.	Macrop.	Micropal.	Sedimen.	Rayos X	Espectro masas	C 14	Análisis Químicos	Térmico diferen.	Microso	Otros análisis

NUMERO DE LA ESTACION	Fotografía	MUESTRAS: Petro l. y M.	Macrop.	Micropal.	Sedimen.	Rayos X	Espectro masas	C 14	Análisis Químicos	Térmico diferen.	Microso	Otros análisis

EL CONSULTOR DEBERA MARCAR SOBRE EL MAPA LAS ESTACIONES CON SU NUMERO DE REFERENCIA (EN AZUL) Y LOS CORTES REALIZADOS SOBRE EL TERRENO (EN ROJO).
PARA UN CONTROL CORRECTO DE LA MARCHA DEL TRABAJO DE CAMPO EL CONSULTOR DEBERA ENVIAR ENTRE LOS DIAS 1 al 7 Y 15 al 22 DE CADA MES ESTAS HOJAS AL INSTITUTO TECNOLOGICO GEOMINERO DE ESPAÑA DIVISION DE GEOLOGIA C/ RIOS ROSAS, 23 - MADRID - 28003

Recibido I. T. G. E. el .....

El Supervisor

Enviado el .....

El Consultor

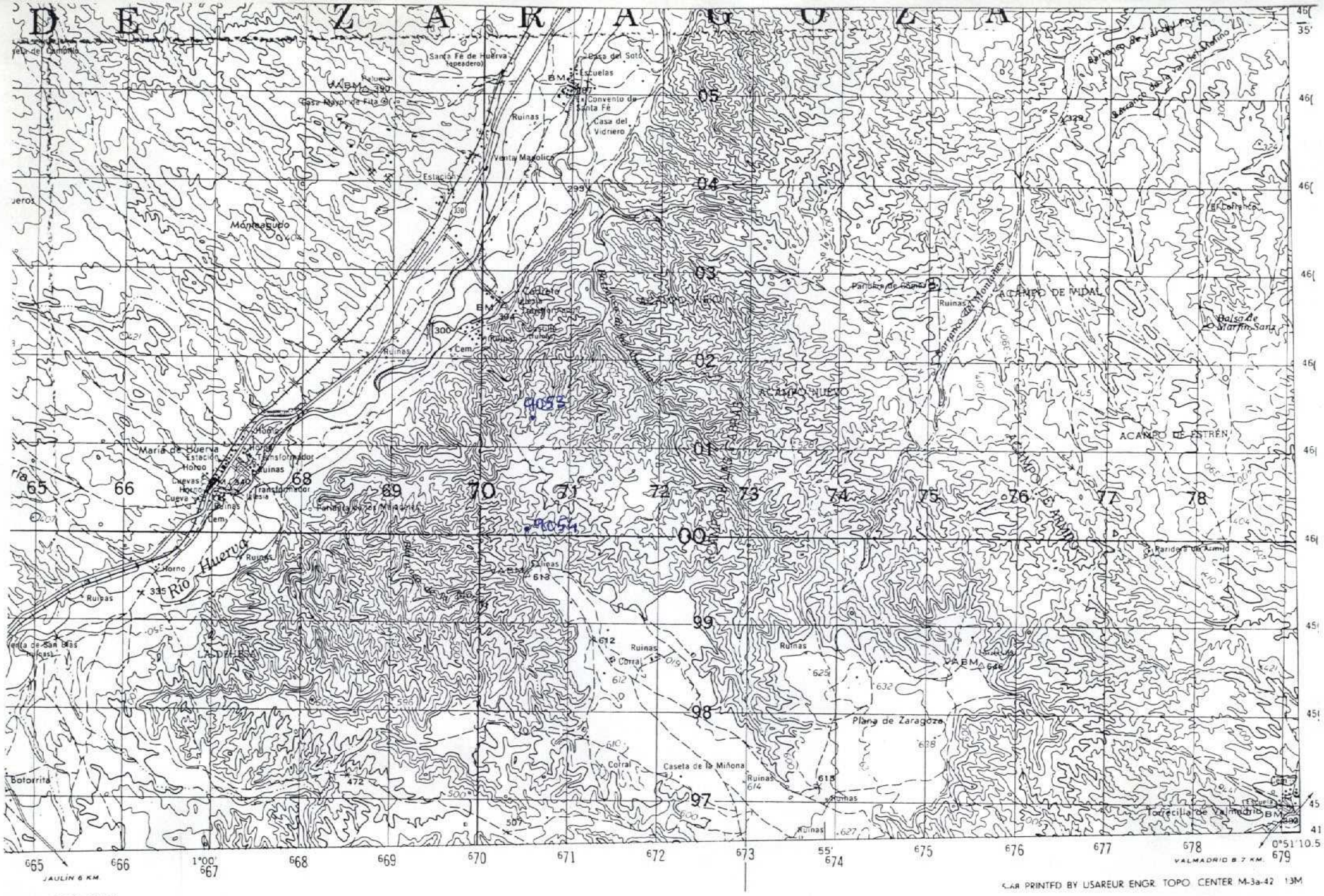

MAP PRINTED BY USAREUR ENGR. TOPO. CENTER M-3a-42 13M

NUMERO DE LA HOJA 27-15 CUADRANTE

4	1
3	2

DATOS A RELLENAR POR EL I.T.G.E.		
Nº de la hoja 1 : 50.000	Cuadrante número	Nº del documento
27152		

DATOS A RELLENAR POR EL CONSUL			
CONSULT	ESPECIAL	QUE REALI	LA ESTAC
G	S	C	G

DATOS A RELLENAR POR EL I.T.G.E.			
Recibido	Ref. Control	Perforado	Verifiado

DATOS A RELLENAR POR EL CONSULTOR

NUMERO DE LA ESTACION	Fotografía	MUESTRAS: Petro I. y M.	Macrop.	Micropal.	Sedimen.	Rayos X	Espectro masas	C 14	Análisis Químicos	Térmico diferen.	Microso	Otros análisis
9053	X											
9054	X											

NUMERO DE LA ESTACION	Fotografía	MUESTRAS: Petro I. y M.	Macrop.	Micropal.	Sedimen.	Rayos X	Espectro masas	C 14	Análisis Químicos	Térmico diferen.	Microso	Otros análisis

DATOS A RELLENAR POR EL CONSULTOR

NUMERO DE LA ESTACION	Fotografía	MUESTRAS: Petro I. y M.	Macrop.	Micropal.	Sedimen.	Rayos X	Espectro masas	C 14	Análisis Químicos	Térmico diferen.	Microso	Otros análisis

NUMERO DE LA ESTACION	Fotografía	MUESTRAS: Petro I. y M.	Macrop.	Micropal.	Sedimen.	Rayos X	Espectro masas	C 14	Análisis Químicos	Térmico diferen.	Microso	Otros análisis

EL CONSULTOR DEBERA MARCAR SOBRE EL MAPA LAS ESTACIONES CON SU NUMERO DE REFERENCIA (EN AZUL) Y LOS CORTES REALIZADOS SOBRE EL TERRENO (EN ROJO).

PARA UN CONTROL CORRECTO DE LA MARCHA DEL TRABAJO DE CAMPO EL CONSULTOR DEBERA ENVIAR ENTRE LOS DIAS 1 al 7 Y 15 al 22 DE CADA MES ESTAS HOJAS AL INSTITUTO TECNOLOGICO GEOMINERO DE ESPAÑA DIVISION DE GEOLOGIA C/ RIOS ROSAS, 23 - MADRID - 28003

Recibido I. T. G. E. el .....

El Supervisor

Enviado el .....

El Consultor