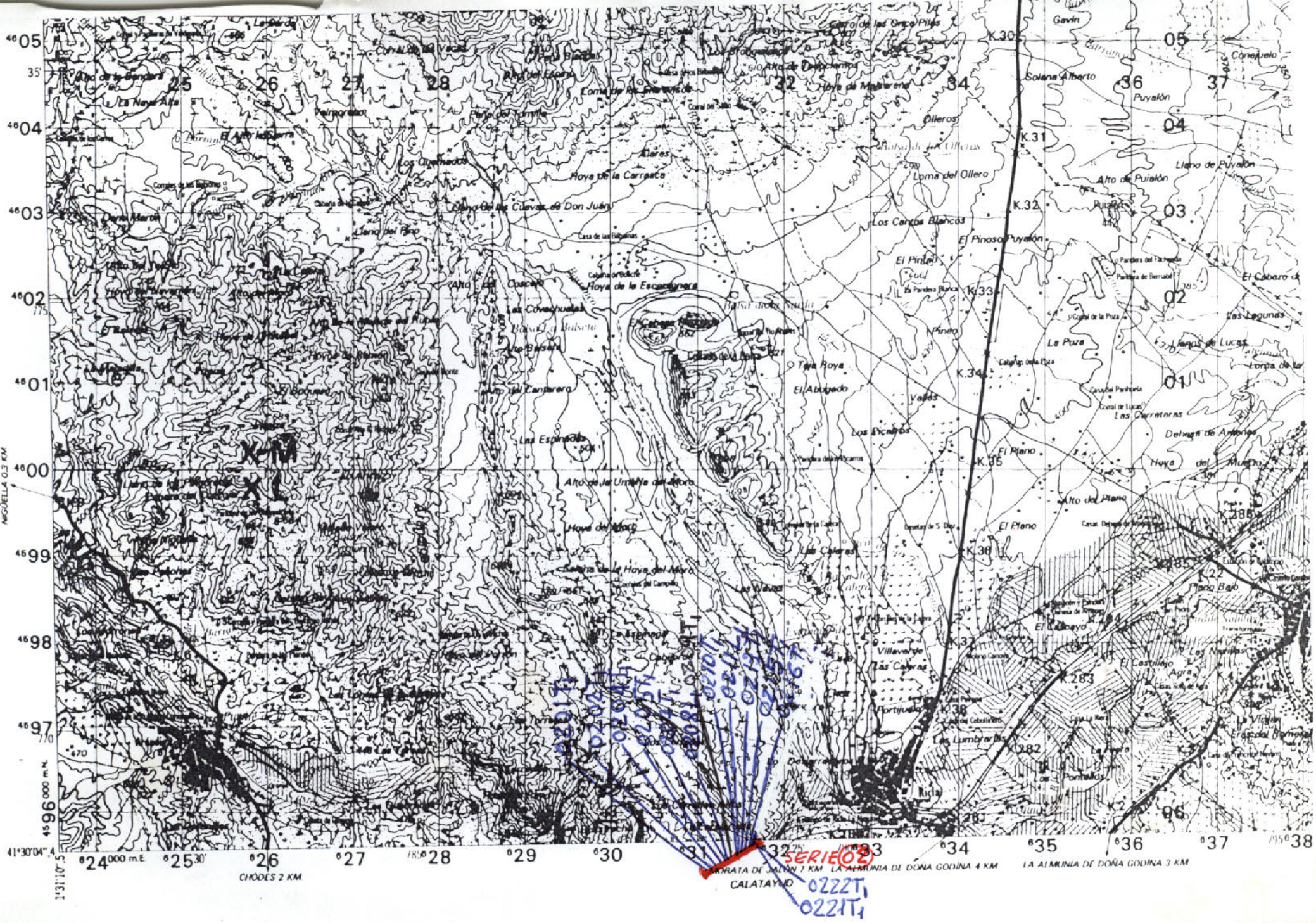
Hoya de la Carrasca
Hoya de la Escaceguera
Las Covachuelas
Cerro del Cantarero
Las Espinadas
Alto de la Umbría del Moro
Hoya del Moro
Los Cantos Blancos
El Pinoso Puyalón
El Pinar
El Abogado
Los Picachos
Las Carreteras
El Plano
Alto del Plano
Llano de Puyalón
Alto de Puialón
Puyalón
Solana Alberto
Loma del Ollero
Ollero
Hoya de Mediterrena
Coral de las Orejas Pilas
Coral del Salto
Coral de Lucas
Las Lagunas
Llano de Lucas
Hoya del Muerto
Plano Bajo
Villaverde
Las Cabras
Portijuela
Las Lumbreras
Las Pontillas
Rista
El Castillejo
Agra
El Cabezo
Coneiuelo
Gavín
Cerro Martín
Llano del Pino
Casa de las Balsamas
Cabeza Redonda
Cerro del Tomillo
Hoya del Tomillo
Los Quemados
Alares
Cerro de las Cuevas de Don Juan
Cerro del Cantarero
Tejar Roya
Valles
Las Cuevas
Las Calleras
Cerro de la Hoya del Moro
Cerro de la Hoya del Moro
Cerro de la Hoya del Moro

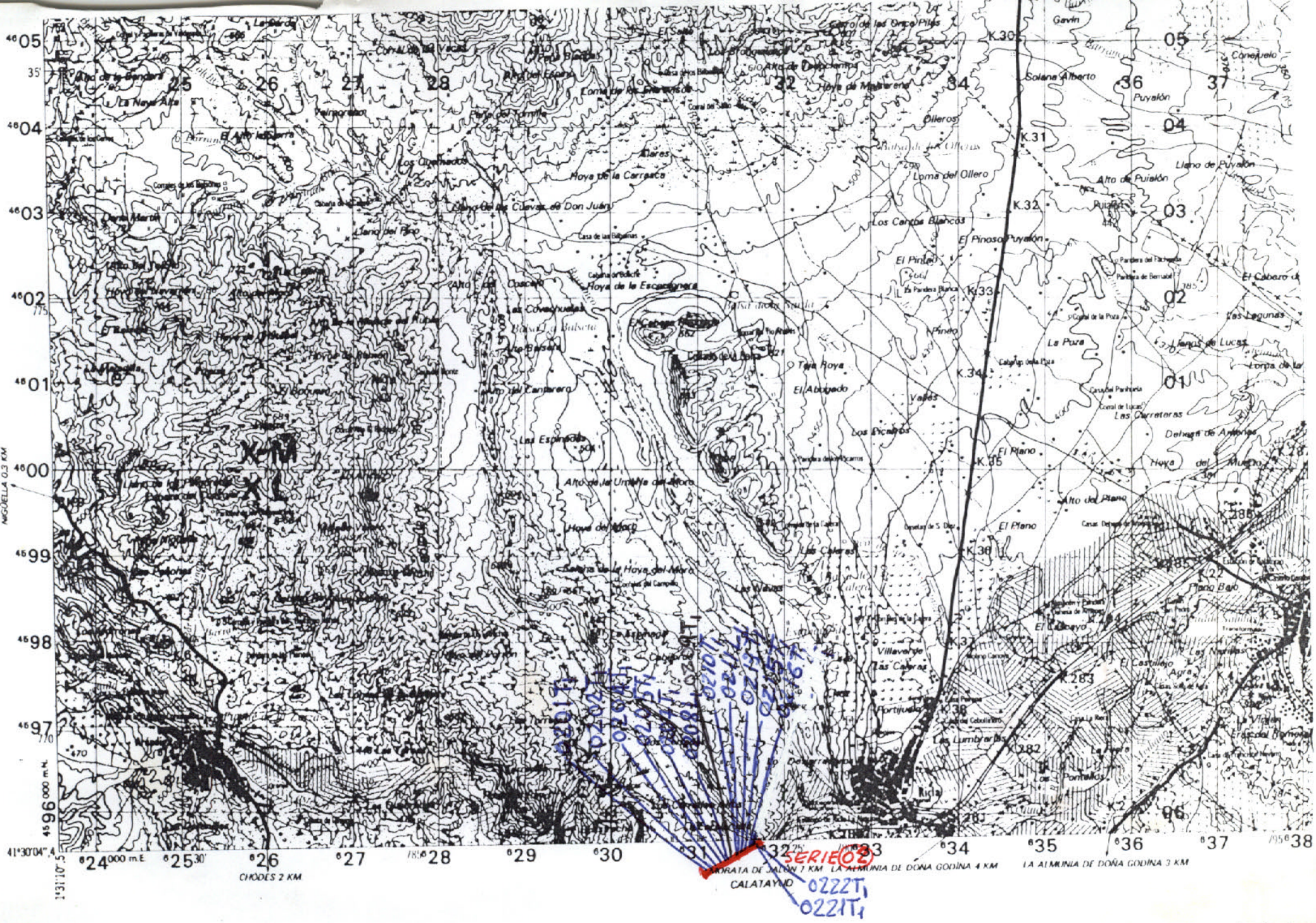
Hoya de la Carrasca
Hoya de la Escaceguera
Las Covachuelas
Cerro del Cantarero
Las Espinadas
Alto de la Umbría del Moro
Hoya del Moro
Los Cantos Blancos
El Pinoso Puyalón
El Pinar
El Abogado
Los Picachos
Las Carreteras
El Plano
Alto del Plano
Llano de Puyalón
Alto de Puialón
Puyalón
Solana Alberto
Loma del Ollero
Ollero
Hoya de Mediterrena
Coral de las Orejas Pilas
Coral del Salto
Coral de Lucas
Las Lagunas
Llano de Lucas
Hoya del Muerto
Plano Bajo
Villaverde
Las Cabras
Portijuela
Las Lumbreras
Las Pontillas
Rista
El Castillejo
Agra
El Cabezo
Coneiuelo
Gavín
Cerro Martín
Llano del Pino
Casa de las Balsamas
Cabeza Redonda
Cerro del Tomillo
Hoya del Tomillo
Los Quemados
Alares
Cerro de las Cuevas de Don Juan
Cerro del Cantarero
Tejar Roya
Valles
Las Cuevas
Las Calleras
Cerro de la Hoya del Moro
Cerro de la Hoya del Moro
Cerro de la Hoya del Moro

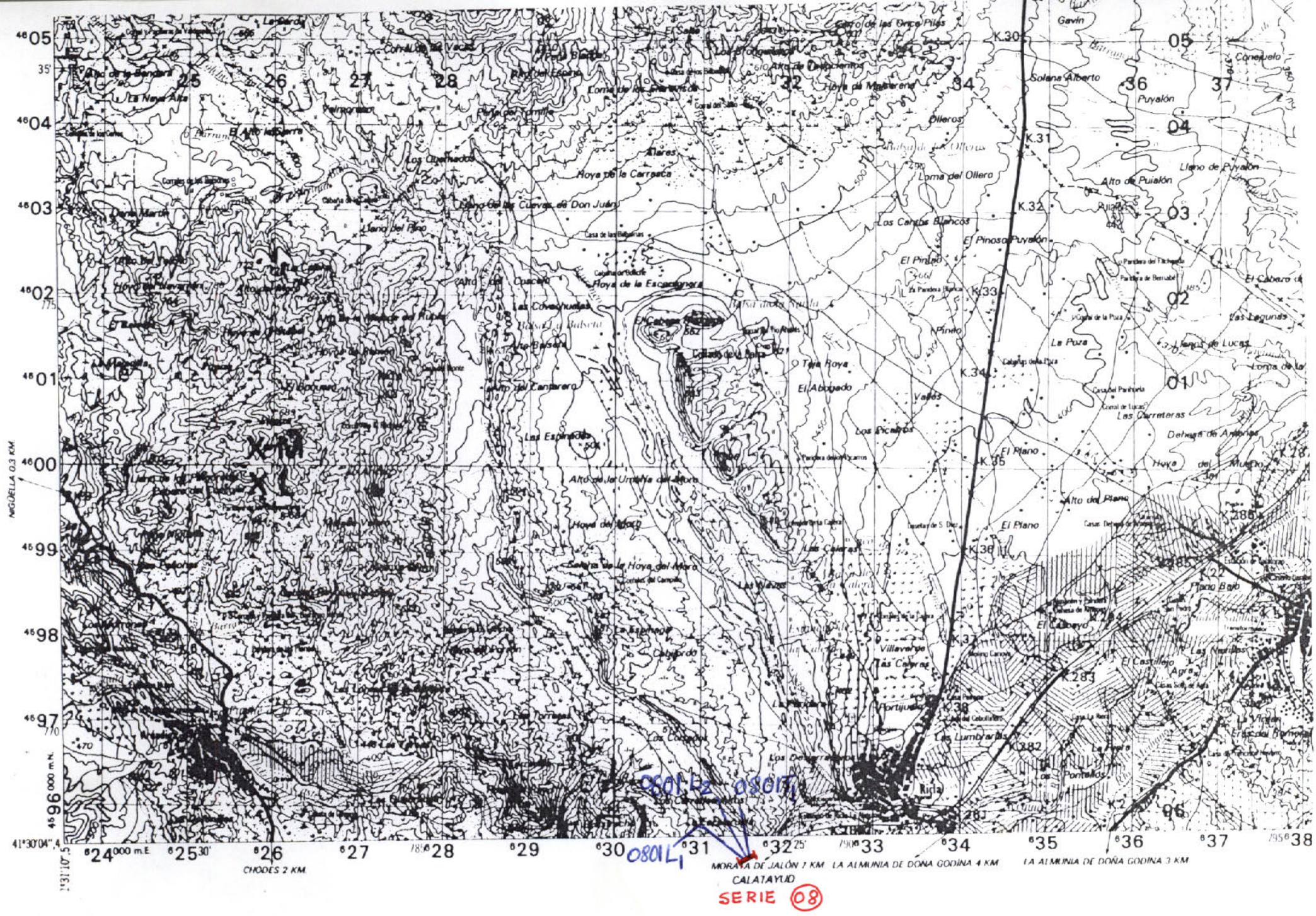

NUMERO DE LA HOJA 26-15 CUADRANTE 4 1 / 3 2

DATOS A RELLENAR POR EL I.T.G.E.			
Nº de la hoja 1 : 50.000	Cuadrante número	Nº del documento	
2615	J		

DATOS A RELLENAR POR EL CONSULTOR			
CONSULT	ESPECIAL	QUE REALI	LA ESTAC.
4	D	4	6

DATOS A RELLENAR POR EL I.T.G.E.			
Recibido	Ref. Control	Perforado	Verifiado

DATOS A RELLENAR POR EL CONSULTOR

NUMERO DE LA ESTACION	Fotografía	MUESTRAS: Petro I. y M.	Macrop.	Micropal.	Sedimen.	Rayos X	Espectro masas	C 14	Análisis Químicos	Térmico diferen.	Microso	Otros análisis
0801L1												
0801L2												
0801T1												

NUMERO DE LA ESTACION	Fotografía	MUESTRAS: Petro I. y M.	Macrop.	Micropal.	Sedimen.	Rayos X	Espectro masas	C 14	Análisis Químicos	Térmico diferen.	Microso	Otros análisis

NUMERO DE LA ESTACION	Fotografía	MUESTRAS: Petro I. y M.	Macrop.	Micropal.	Sedimen.	Rayos X	Espectro masas	C 14	Análisis Químicos	Térmico diferen.	Microso	Otros análisis

NUMERO DE LA ESTACION	Fotografía	MUESTRAS: Petro I. y M.	Macrop.	Micropal.	Sedimen.	Rayos X	Espectro masas	C 14	Análisis Químicos	Térmico diferen.	Microso	Otros análisis

EL CONSULTOR DEBERA MARCAR SOBRE EL MAPA LAS ESTACIONES CON SU NUMERO DE REFERENCIA (EN AZUL) Y LOS CORTES REALIZADOS SOBRE EL TERRENO (EN ROJO).
PARA UN CONTROL CORRECTO DE LA MARCHA DEL TRABAJO DE CAMPO EL CONSULTOR DEBERA ENVIAR ENTRE LOS DIAS 1 al 7 Y 15 al 22 DE CADA MES ESTAS HOJAS AL INSTITUTO TECNOLOGICO GEOMINERO DE ESPAÑA DIVISION DE GEOLOGIA C/ RIOS ROSAS, 23 - MADRID - 28003

Recibido I. T. G. E. el .....

El Supervisor

Enviado el .....

El Consultor

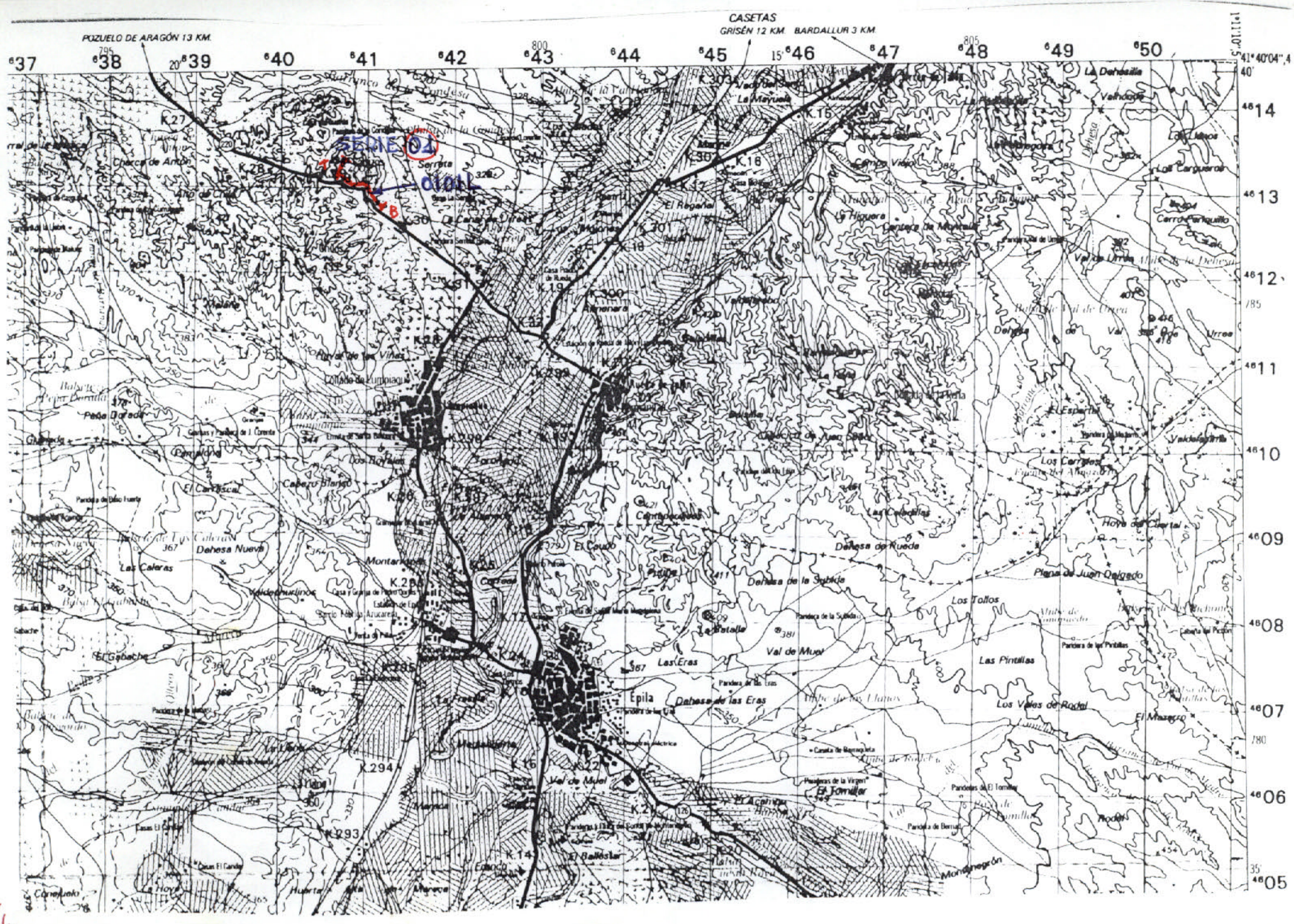
POZUELO DE ARAGÓN 13 KM.
CASETAS
GRISÉN 12 KM. BARDALLUR 3 KM.
SERIE 04
0101L
Epila
Dehesa de las Eras
Las Eras
Val de Muel
Montarkoma
Dehesa Nueva
Las Caleras
El Gabache
Dehesa de Rueda
Dehesa de la Sabina
Los Tollos
Las Pintillas
Los Valles de Rodal
El Mazaro
Plana de Juan Delgado
Hoya del Cierral
La Dehesilla
Los Carreros
Los Cargueros
Cerro Parguillo
Dehesa de Urrea
Peña Dorada
Cabezo Blanco
El Cambroscal
Cantalocuervos
Las Cebadillas
El Coudo
La Batalla
Las Cerradillas
Mesa de la Piera
El Espartal
Valdelaurtra
Rodén
Montanegrón
El Ballestar
Huerta Alta
Cornejuelo
La Hoya
Casa Quemada
Casa Pardo de Rueda
Casa Blanca
Casa Rodrigo
Casa Ramón
Casa Pedro
Casa Ángel
Casa Mariano
Casa Ángel
Casa Pedro
Casa Ramón
Casa Rodrigo
Casa Blanca
Casa Quemada
Casa Pardo de Rueda

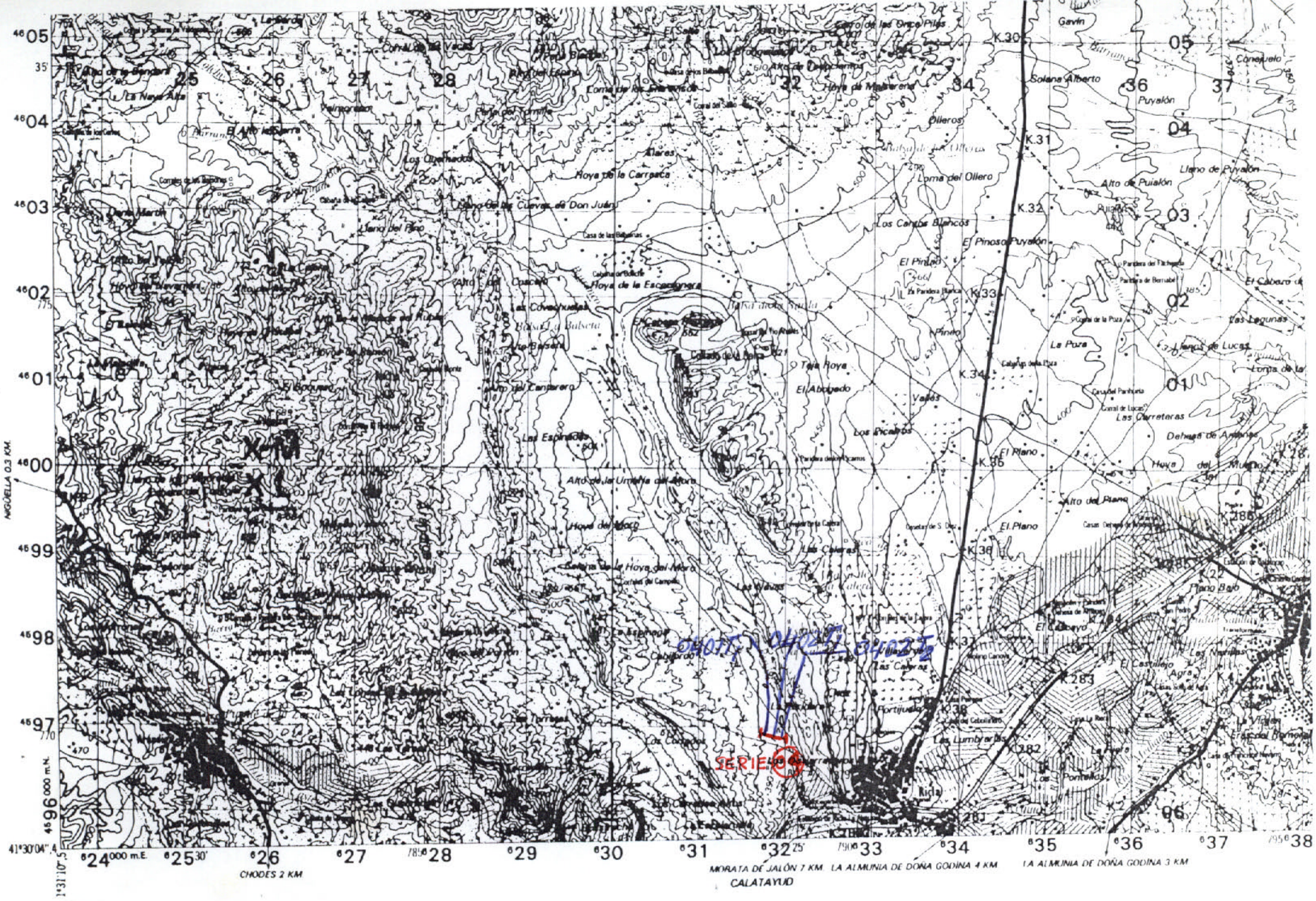

NUMERO DE LA HOJA 26-16 CUADRANTE

4	1
~~3~~	2

DATOS A RELLENAR POR EL I.T.G.E.		
Nº de la hoja 1 : 50.000	Cuadrante número	Nº del documento
2615	7	

DATOS A RELLENAR POR EL CONSULTOR	
CONSULT	ESPECIAL QUE REALIZA LA ESTAC.
AD	AO

DATOS A RELLENAR POR EL I.T.G.E.			
Recibido	Ref. Control	Perforado	Verifiado

DATOS A RELLENAR POR EL CONSULTOR

NUMERO DE LA ESTACION	Fotografía	MUESTRAS: Petro I. y M.	Macrop.	Micropal.	Sedimen.	Rayos X	Espectro masas	C 14	Análisis Químicos	Térmico diferen.	Microso	Otros análisis
0401	T1				1							
0402	T1			1	1							
0402	T2			1	1							

NUMERO DE LA ESTACION	Fotografía	MUESTRAS: Petro I. y M.	Macrop.	Micropal.	Sedimen.	Rayos X	Espectro masas	C 14	Análisis Químicos	Térmico diferen.	Microso	Otros análisis

NUMERO DE LA ESTACION	Fotografía	MUESTRAS: Petro I. y M.	Macrop.	Micropal.	Sedimen.	Rayos X	Espectro masas	C 14	Análisis Químicos	Térmico diferen.	Microso	Otros análisis

NUMERO DE LA ESTACION	Fotografía	MUESTRAS: Petro I. y M.	Macrop.	Micropal.	Sedimen.	Rayos X	Espectro masas	C 14	Análisis Químicos	Térmico diferen.	Microso	Otros análisis

EL CONSULTOR

DEBERA MARCAR SOBRE EL MAPA LAS ESTACIONES CON SU NUMERO DE REFERENCIA (EN AZUL) Y LOS CORTES REALIZADOS SOBRE EL TERRENO (EN ROJO).

PARA UN CONTROL CORRECTO DE LA MARCHA DEL TRABAJO DE CAMPO EL CONSULTOR DEBERA ENVIAR ENTRE LOS DIAS 1 al 7 Y 15 al 22 DE CADA MES ESTAS HOJAS AL INSTITUTO TECNOLOGICO GEOMINERO DE ESPAÑA DIVISION DE GEOLOGIA C/ RIOS ROSAS, 23 - MADRID - 28003

Recibido I. T. G. E. el .....

El Supervisor

Enviado el .....

El Consultor

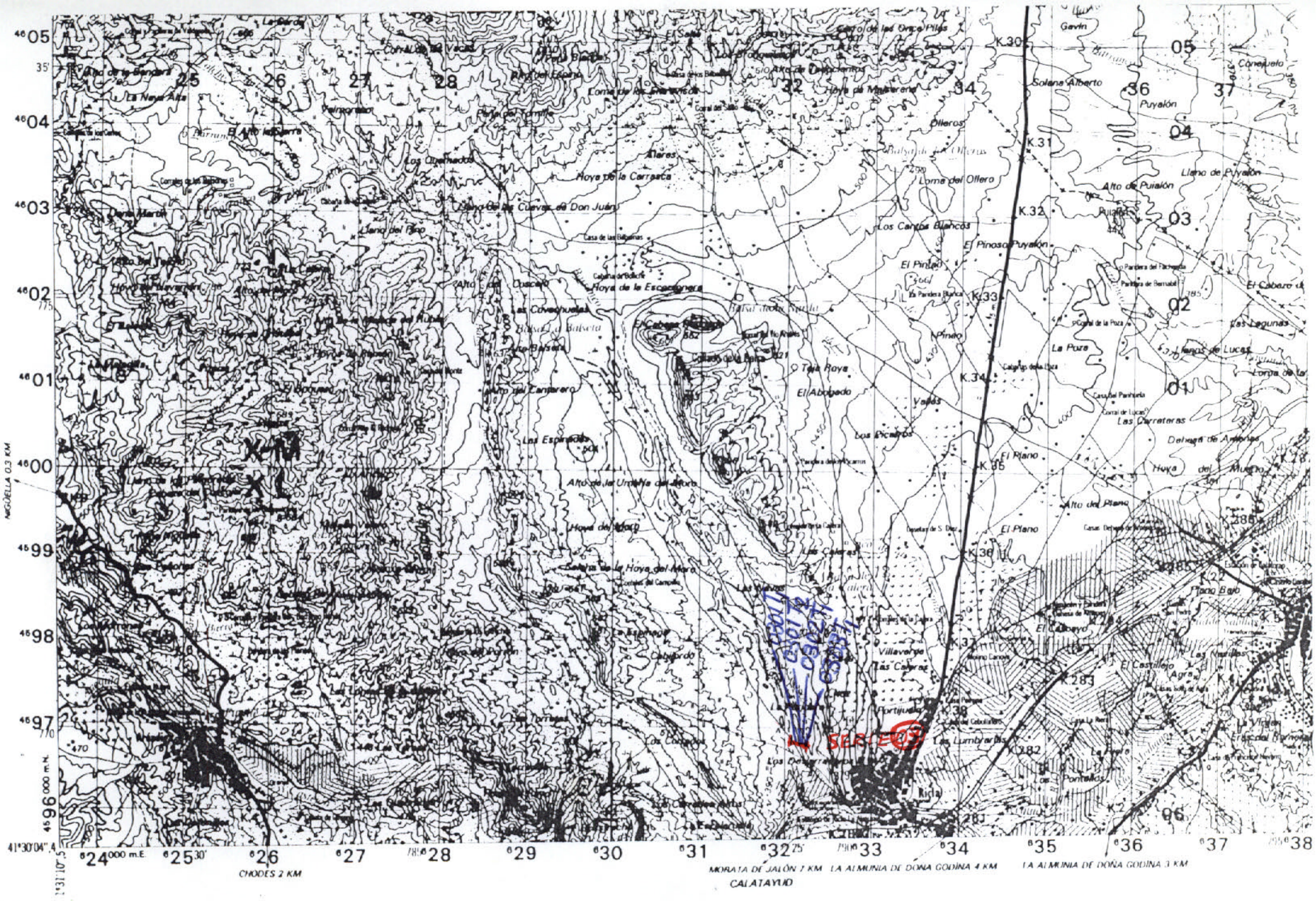
Hoya de la Carrasca
Los Cantos Blancos
El Pinoso Puyalón
Puyalón
Llano de Puyalón
Alto de Puialón
Olleros
Loma del Ollero
Hoya de la Escaceñeca
Las Covachuelas
Tala Roya
El Abolgado
Yadas
Los Picalros
El Plano
Alto del Plano
Las Carreteras
Hoya del Muerto
Alto del Cantarero
Las Espinadas
Alto de la Umbría del Moro
Hoya del Moro
Villaverde
Las Cabezas
El Castillejo
Agra
Las Lumbreras
Las Pontalias
Riela
Tacho Bajo
Solana Alberto
Gavín
Coneiuelo
K.30
K.31
K.32
K.33
K.34
K.35
K.36
K.37
K.38
K.283
K.284
K.285
K.286
K.287
K.288
K.289
K.290
K.291
K.292
K.293
K.294
K.295
K.296
K.297
K.298
K.299
K.300
K.301
K.302
K.303
K.304
K.305
K.306
K.307
K.308
K.309
K.310
K.311
K.312
K.313
K.314
K.315
K.316
K.317
K.318
K.319
K.320
K.321
K.322

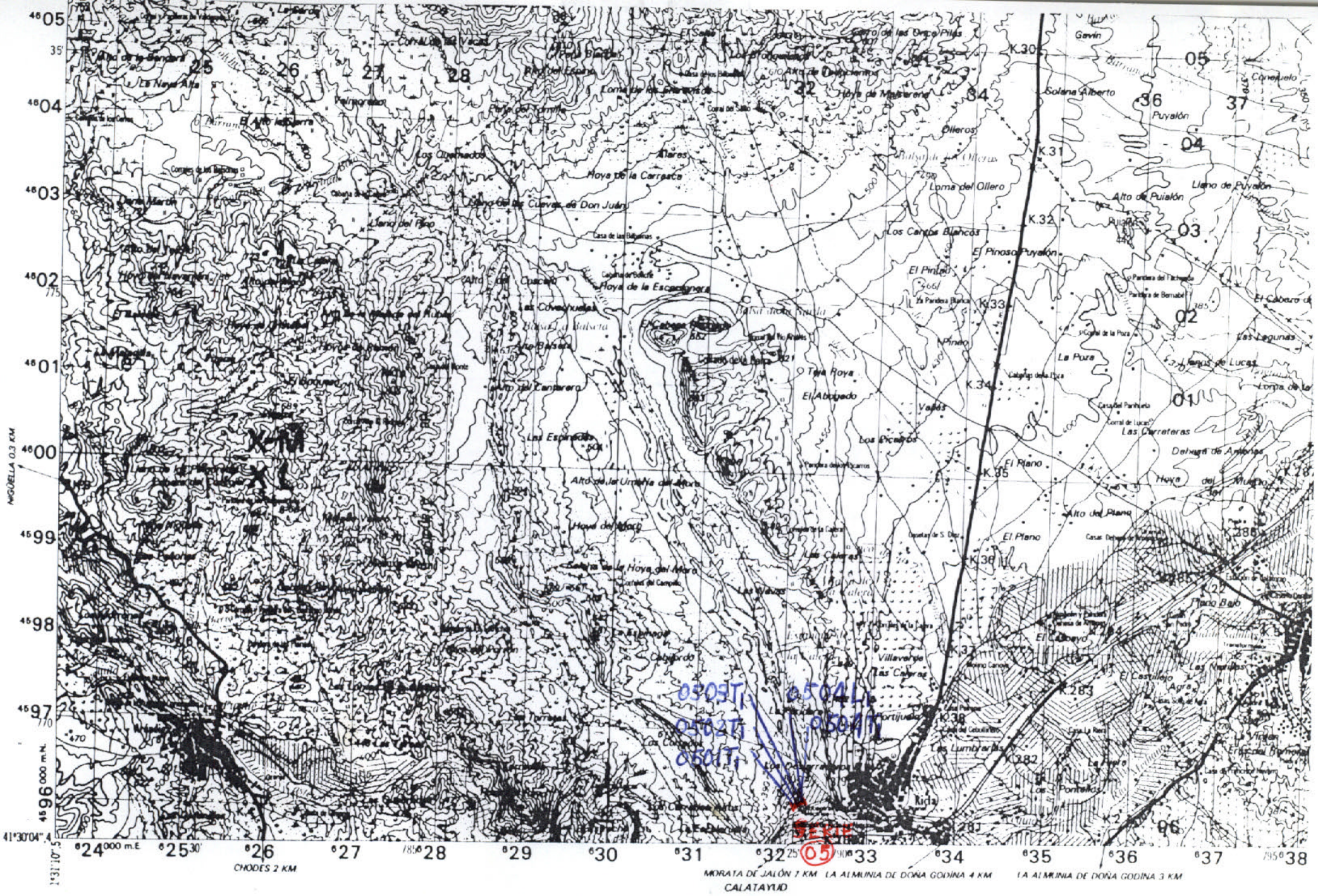
Gavin
Solana Alberto
Puyalón
Llano de Puyalón
Alto de Puialón
Los Cantos Blancos
El Pinoso Puyalón
El Pinar
Loma del Ollero
Ollero
Hoya de la Carrasca
Los Olmedados
Llano del Pino
Alto del Cuscejo
Hoya de la Escaperuela
Las Covachuelas
El Cabezo
Dehesa de la Balsa
Tera Roya
El Abogado
Vallés
Los Picachos
La Poza
Las Lagunas
Las Carreteras
Dehesa de Antonias
El Plano
Alto del Plano
Hoya del Muerto
Hoya del Moro
Las Calderas
Las Olivas
Villaverde
Las Cabras
El Castillejo
Agra
Las Navillas
Fortijuelas
Las Lumbreras
Las Ponteras
Kirla
Las Cabezas Altas
Las Cabezas Bajas
Cabezordo
Las Esparadas
Alto de la Umbría del Moro
Alto de la Gandara
Las Naya Alta
Palmaredo
Alto la Sierra
Los Olmedados
Llano del Pino
Llano de las Cuevas de Don Juan
Casa de las Bajanas
Hoya de Malaterera
Coral de las Dos Pilas
Coral del Sillo
Loma de las Chaparras
Pico del Escaja
Coral de la Poza
Casa del Panhuelo
Coral de Lucas
Casa Dehesa de Antonias
Estación de Calatayud
Plano Bajo
Casas Dehesa de Antonias
Casas de S. Diego
Casas de la Cabeza
Casas de la Poza
Casas de Kirla
Molino Canovas
Casa La Rara
Casa del Cabezuelo
Casa de Pancho Navarro
Casa de Lucas
Casa de Bernabé
Casa de la Pandera Blanca
Casa de la Pandera del Tachuela
Casa de la Pandera de los Carros
Casa de la Pandera de la Poza
Casa de la Pandera de la Cabeza
Casa de la Pandera de los Olivas
Casa de la Pandera de Kirla
Casa de la Pandera de Antonias
Casa de la Pandera de Bernabé
Casa de la Pandera del Tachuela

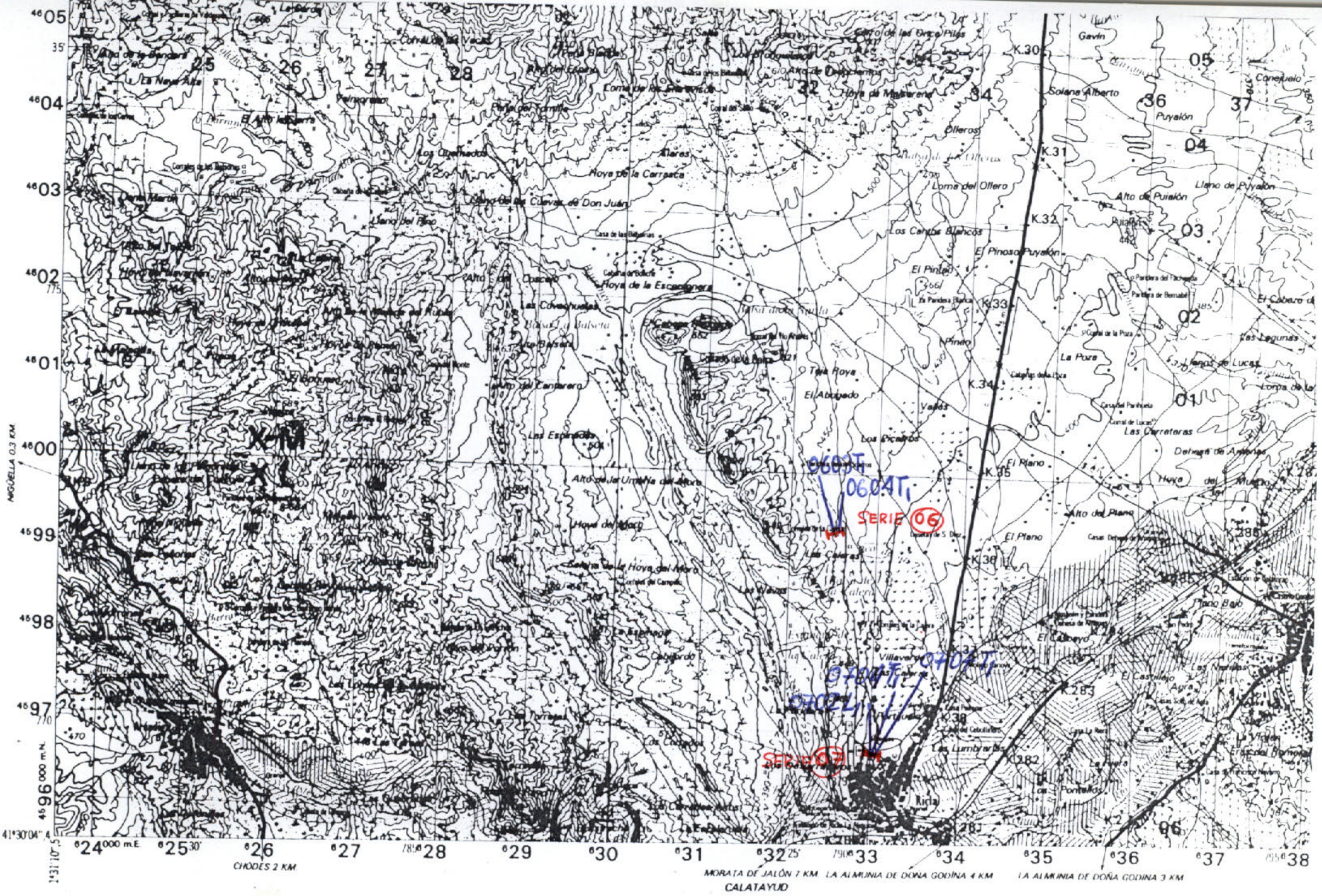
Puyalón
Llano de Puyalón
Alto de Puyalón
Los Campos Blancos
El Pinoso Puyalón
El Pinillo
Olleros
Loma del Ollero
Hoya de la Carrasca
Hoya de la Escaperiera
Alto del Cantarero
Las Espinadas
Alto de la Umbría del Moro
Hoya del Moro
Tela Roya
El Abojado
Los Picachos
El Plano
Alto del Plano
Las Carretoras
Hoya del Muerto
Llano Bajo
El Castillejo
Villaverde
Las Lumbreras
Las Pontellas
Rida
SERIE 06
0603T1
0604T1
0702L1
0704T1
0707T1
K.30
K.31
K.32
K.33
K.34
K.35
K.36
K.37
K.38
K.28
K.283
K.282
K.281
K.286
K.285
K.287
K.288
K.289
K.290
K.291
K.292
K.293
K.294
K.295
K.296
K.297
K.298
K.299
K.300
K.301
K.302
K.303
K.304
K.305
K.306
K.307
K.308
K.309
K.310
K.311
K.312
K.313
K.314
K.315
K.316
K.317
K.318
K.319
K.320
K.321
K.322
K.323
K.324
K.325
K.326

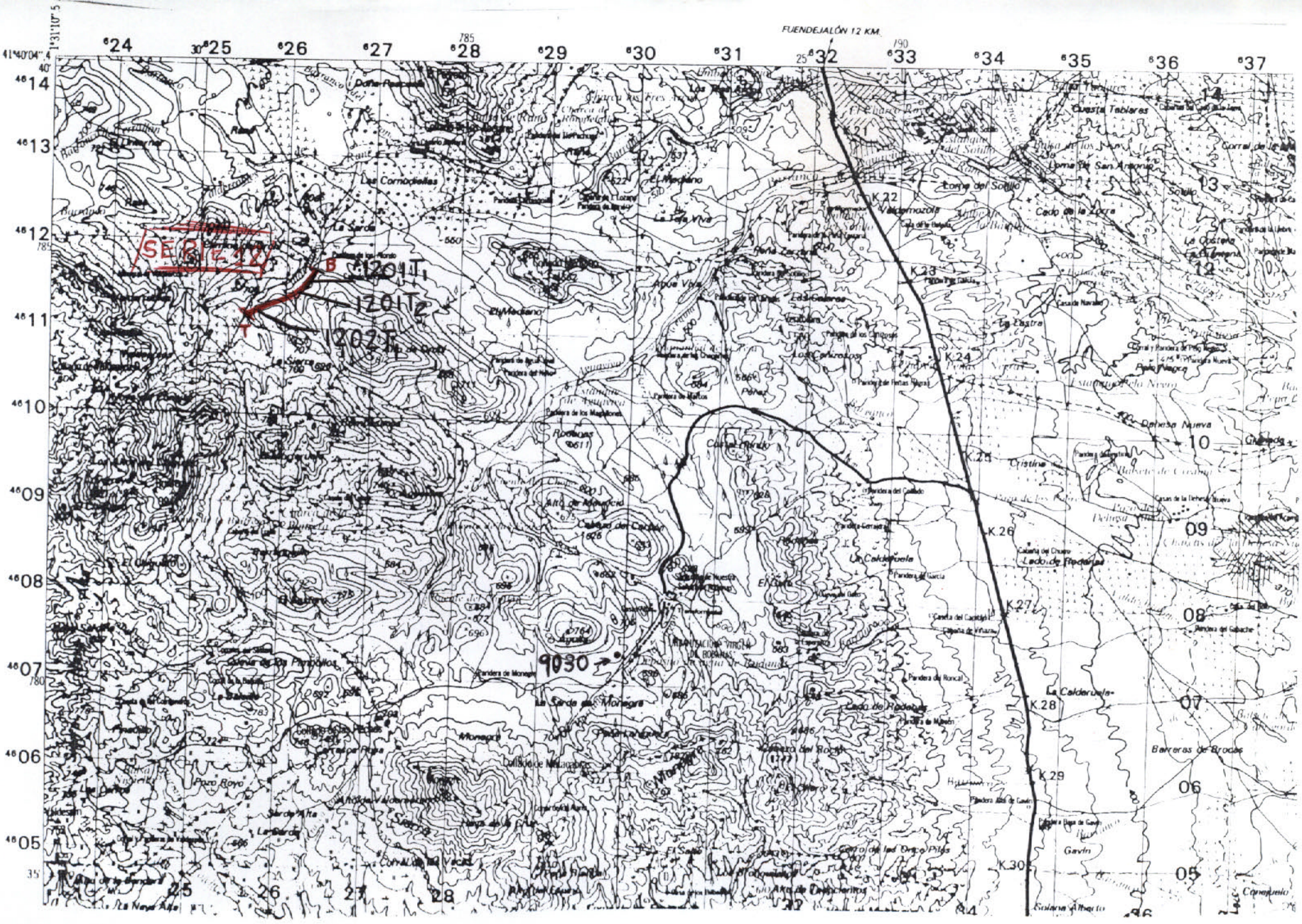
FUENDEJALÓN 12 KM.
SERIE 12
1201T1
1201T2
1202T1
9030
K.21
K.22
K.23
K.24
K.25
K.26
K.27
K.28
K.29
K.30
Cuesta Tablares
Corral del Sotillo
Cerro del Sotillo
Cerro de la Zorra
La Costera
La Castra
Los Cortinosos
Dehesa Nueva
Cristina
La Calderuela
Barreras de Brocas
Gavín
Las Cornodillas
El Mediano
Agua Viva
Monegro
Las Sardas de Monegro
Pozo Royo
Ladera del Roncal
Ladera de Rodenas
Ladera del Rocío
Ladera del Drago Pilas
Ladera Alta de Gavín
Pandera del Roncal
Pandera de Monegro
Pandera del Gabache
Pandera del Cuadro
Pandera del Garcia
Pandera de Rodenas
Pandera de Matos
Pandera de los Magdalenas
Pandera de Pertas Negras
Pandera Nueva
Pandera del Rocío
Pandera Alta de Gavín
Cañada del Caballo
Cañada de Viñuela
Cañada del Cuadro
Cañada de Rodenas
Cañada de Matos
Cañada de Pertas Negras
Cañada Navalón
Cañada de los Chiquitos
Cañada de los Magdalenas
Cañada de los Drago Pilas
Cañada de Gavín
Cañada Alta de Gavín
Cañada Nueva
Cañada del Cuadro
Cañada del Caballo
Cañada de Viñuela
Cañada del Gabache

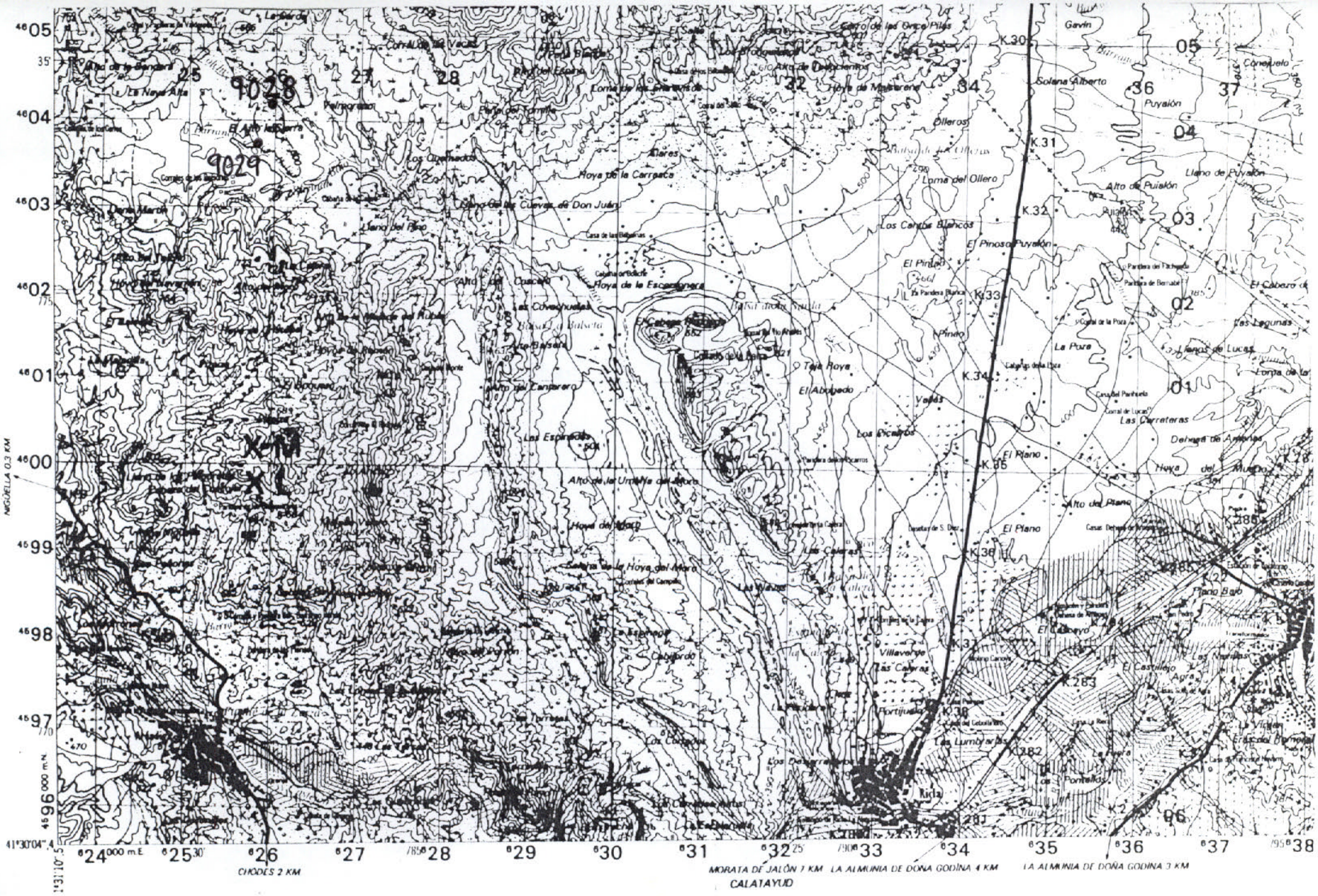
9028
9029
K-M
K-L
Hoya de la Carrasca
Hoya de la Escaramera
Las Cuevas de Don Juan
Alto de la Bandera
Puyalón
Llano de Puyalón
Alto de Puialón
Loma del Ollero
Los Canales Blancos
El Pinosa Puyalón
El Pinar
La Pura
Las Lagunas
Llanos de Lucas
Las Carreteras
El Abrevadero
Los Picachos
El Plano
Alto del Plano
Hoya del Muerto
Alto de la Umbría del Moro
Hoya del Moro
Las Calzadas
Las Vallas
Villaverde
Las Cabras
Fortijuelo
Las Lumbreras
Riela
Las Pontellas
El Castillejo
Apra
Llano Bajo
Solana Alberto
Conejuelo
Gavín
Olleros
Altares
Los Apriscados
Llano del Pino
Las Covachuelas
Las Balsetas
Alto del Cantarero
Las Escarameras
Cabezardo
Los Cantales
Los Dos Hermanos
Casa de las Balsetas
Cabeza de la Hoya del Moro
Corral de las Vacas
Alto de Deleitenitos
Hoya de Mustarera
Loma del Ollero
Tejo Hoya
Pinar
Vallas
K.30
K.31
K.32
K.33
K.34
K.35
K.36
K.37
K.38
K.283
K.282
K.281
K.280
K.285
K.286
K.287
K.288
K.289
K.290
K.291
K.292
K.293
K.294
K.295
K.296
K.297
K.298
K.299
K.300
K.301
K.302
K.303
K.304
K.305
K.306
K.307
K.308
K.309
K.310
K.311
K.312
K.313
K.314
K.315
K.316
K.317
K.318
K.319
K.320
K.321
K.322
K.323
K.324

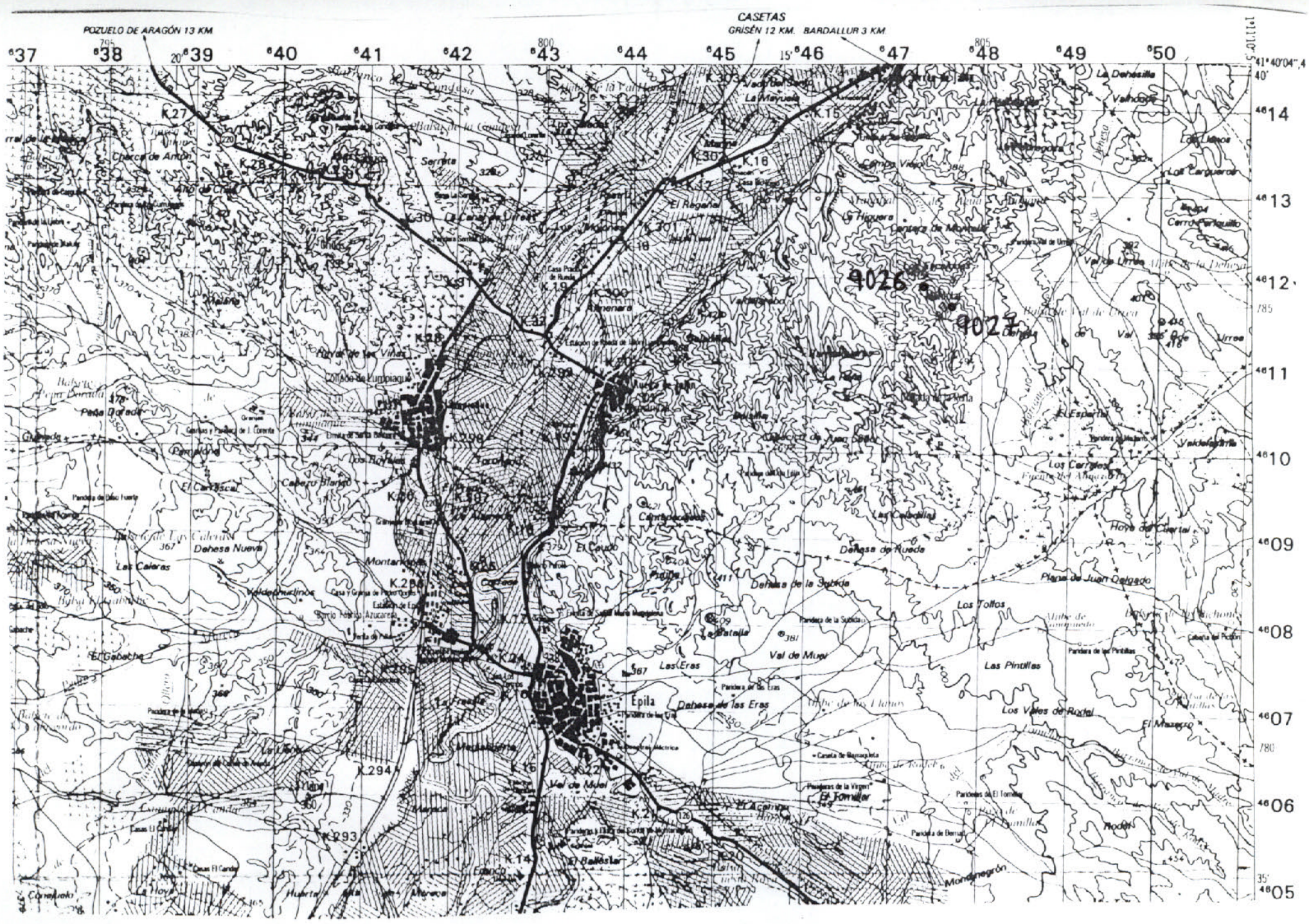
POZUELO DE ARAGÓN 13 KM.
CASETAS
GRISÉN 12 KM. BARDALLUR 3 KM.
9026
9027
Epila
Dehesa de las Eras
Los Tollos
Las Pintillas
Los Valos de Roldán
Dehesa de Rueda
Dehesas de la Suerte
Plana de Juan Delgado
Dehesa Nueva
Las Eras
Val de Muel
El Ballestar
Montañegrón
Rodén
Huerta Alta
Huerta Baja
Mezalocarra
La Fresneda
Montarrayos
Tarazona
Cabezo Blanco
Peña Dorada
Pomedra
El Carrascal
Las Calaras
El Gabachín
Serrata
Chacra de Antón
Casa de Urrea
El Regañal
La Higuera
Cerro Farlaquillo
Los Cerrajos
Horno del Cierral
Los Cerrajas
Valdelafarilla
El Espartal
Urrea
Los Carqueros
La Dehesilla
Valdeja
Los Llanos
La Mayuela
Alfranera
Casa Pradillo de Rueda
Casa Nueva
Casa Blanca
Casa Quemada
Casa Mezalocarra
Casa Montarrayos
Casa Tarazona
Casa Cabezo Blanco
Casa Pomedra
Casa Carrascal
Casa Las Calaras
Casa Dehesa Nueva
Casa Gabachín
Casa Serrata
Casa Chacra de Antón
Casa Regañal
Casa Higuera
Casa Mayuela
Casa Alfranera
Casa Nueva
Casa Blanca
Casa Quemada
Casa Urrea
Casa Cerrajas
Casa Valdelafarilla
Casa Espartal
Casa Dehesilla
Casa Dehesa de las Eras
Casa Dehesas de la Suerte
Casa Dehesas de Rueda
Casa Tollos
Casa Pintillas
Casa Valos de Roldán
Casa Val de Muel
Casa Ballestar
Casa Montañegrón
Casa Rodén
Casa Huerta Alta
Casa Huerta Baja
Casa Mezalocarra
Casa Fresneda

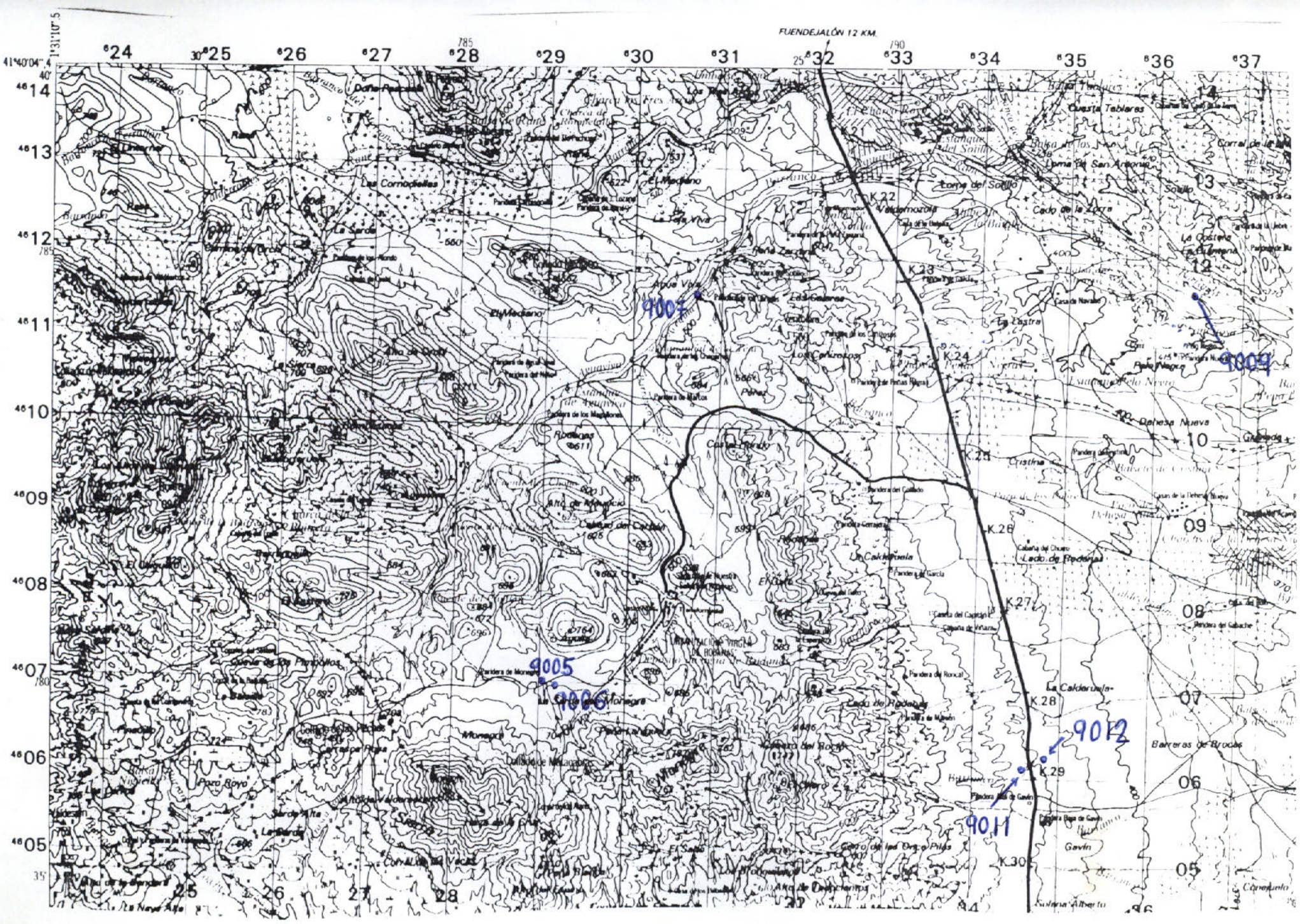
FUENDEJALÓN 12 KM.
9007
9009
9005
9006
9012
9011
Dehesa Nueva
Barreras de Brocas
Gavín
La Calderuela
Cuesta Tablares
Torre del Sotillo
Cado de la Zorra
Cristina
Valdemorillo
Los Cerrojosos
Castel Verde
Rodrigas
Las Cornocielles
El Mediano
Aguas Vivas
Los Galeras
La Castra
Paco Royo
Sierra Alta
Landeras
Cerro de los Dos Pilas
Alto de Deschamps
Sulema Alberto
Corral de la Boca
Loma de San Antonio
Solillo
La Costera
Cabeza Navalón
Pinar Negro
Cabeza del Capitán
Cabeza de Viñarra
Cabeza Rasa de Gavín
Cabeza del Chuero
Lado de Rodenas
Paridera del Ronal
Paridera del Gabache
Paridera de Monegro
Paridera del Garcia
Paridera del Cabado
Paridera de Matos
Paridera de los Magdalenas
Paridera de Peñas Negras
Paridera de los Cantagrajos
Paridera de Agua Lana
Paridera del Nabal
Paridera de Agua Viva
Paridera de Gavín
Paridera Rasa de Gavín
Paridera de Rodenas
Paridera de Mijarón
Paridera del Rincón
Paridera del Sabio
Paridera del Vacar
Paridera del Rincón
Paridera del Cerro
Paridera del Cerro
Paridera del Cerro

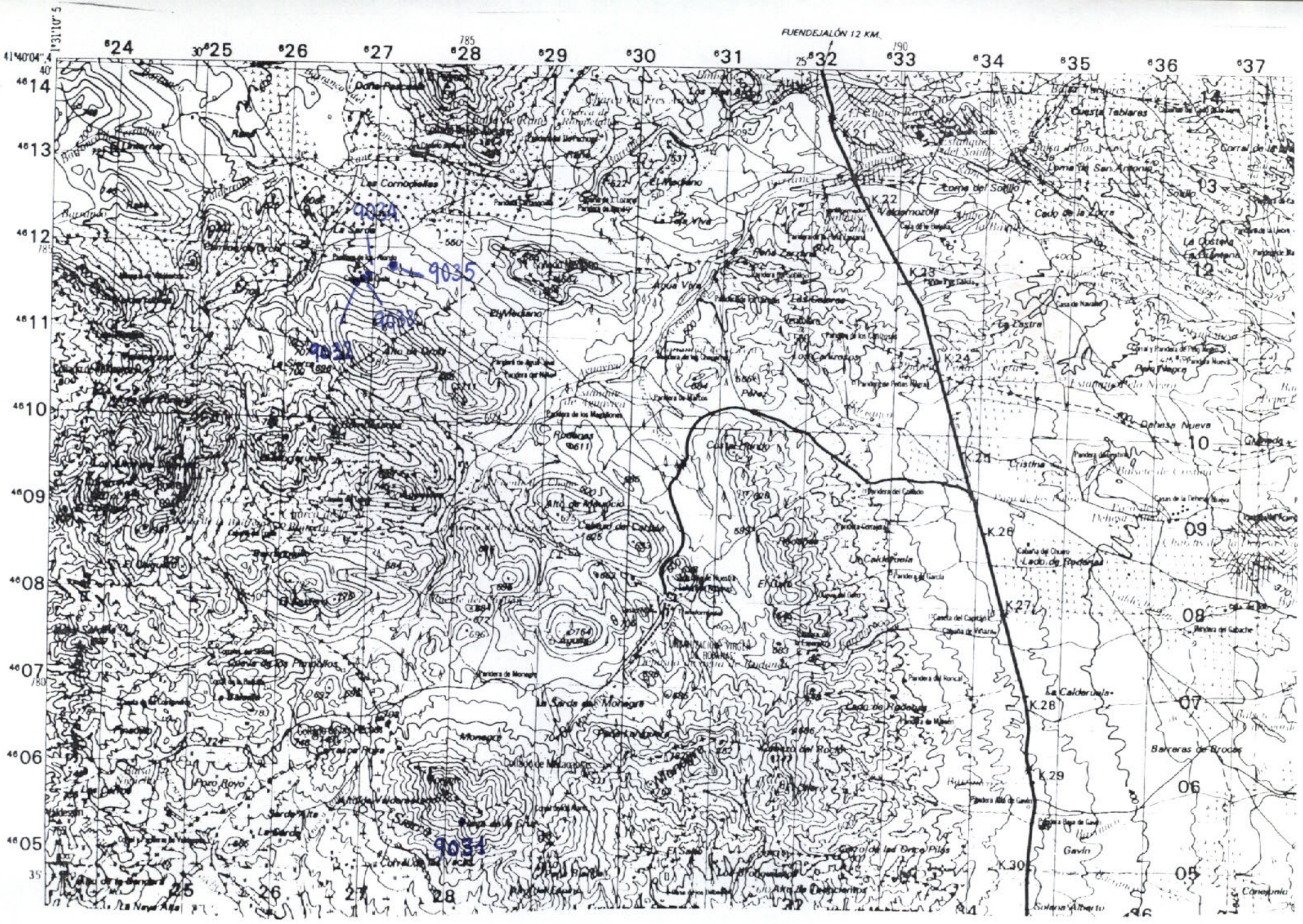

NUMERO DE LA HOJA 26-15 CUADRANTE

1	1
3	2

DATOS A RELLENAR POR EL I.T.G.E.		
Nº de la hoja 1 : 50.000	Cuadrante número	Nº del documento
26154		

DATOS A RELLE. POR EL CONSUL			
CONSULT	ESPECIAL	QUE REALI	LA ESTAC
0	0	0	6

DATOS A RELLENAR POR EL I.T.G.E.			
Recibido	Ref. Control	Perforado	Verifiado

DATOS A RELLENAR POR EL CONSULTOR

NUMERO DE LA ESTACION	Fotografía	MUESTRAS: Petro I. y M.	Macrop.	Micropal.	Sedimen.	Rayos X	Espectro masas	C 14	Análisis Químicos	Térmico diferen.	Microso	Otros análisis
9031					1							
9032					1							
9033					1							
9034					1							
9035					1							

NUMERO DE LA ESTACION	Fotografía	MUESTRAS: Petro I. y M.	Macrop.	Micropal.	Sedimen.	Rayos X	Espectro masas	C 14	Análisis Químicos	Térmico diferen.	Microso	Otros análisis

DATOS A RELLENAR POR EL CONSULTOR

NUMERO DE LA ESTACION	Fotografía	MUESTRAS: Petro I. y M.	Macrop.	Micropal.	Sedimen.	Rayos X	Espectro masas	C 14	Análisis Químicos	Térmico diferen.	Microso	Otros análisis

NUMERO DE LA ESTACION	Fotografía	MUESTRAS: Petro I. y M.	Macrop.	Micropal.	Sedimen.	Rayos X	Espectro masas	C 14	Análisis Químicos	Térmico diferen.	Microso	Otros análisis

EL CONSULTOR DEBERA MARCAR SOBRE EL MAPA LAS ESTACIONES CON SU NUMERO DE REFERENCIA (EN AZUL) Y LOS CORTES REALIZADOS SOBRE EL TERRENO (EN ROJO).
PARA UN CONTROL CORRECTO DE LA MARCHA DEL TRABAJO DE CAMPO EL CONSULTOR DEBERA ENVIAR ENTRE LOS DIAS 1 al 7 Y 15 al 22 DE CADA MES ESTAS HOJAS AL INSTITUTO TECNOLOGICO GEOMINERO DE ESPAÑA DIVISION DE GEOLOGIA C/ RIOS ROSAS, 23 - MADRID - 28003

Recibido I. T. G. E. el .....
El Supervisor

Enviado el .....
El Consultor

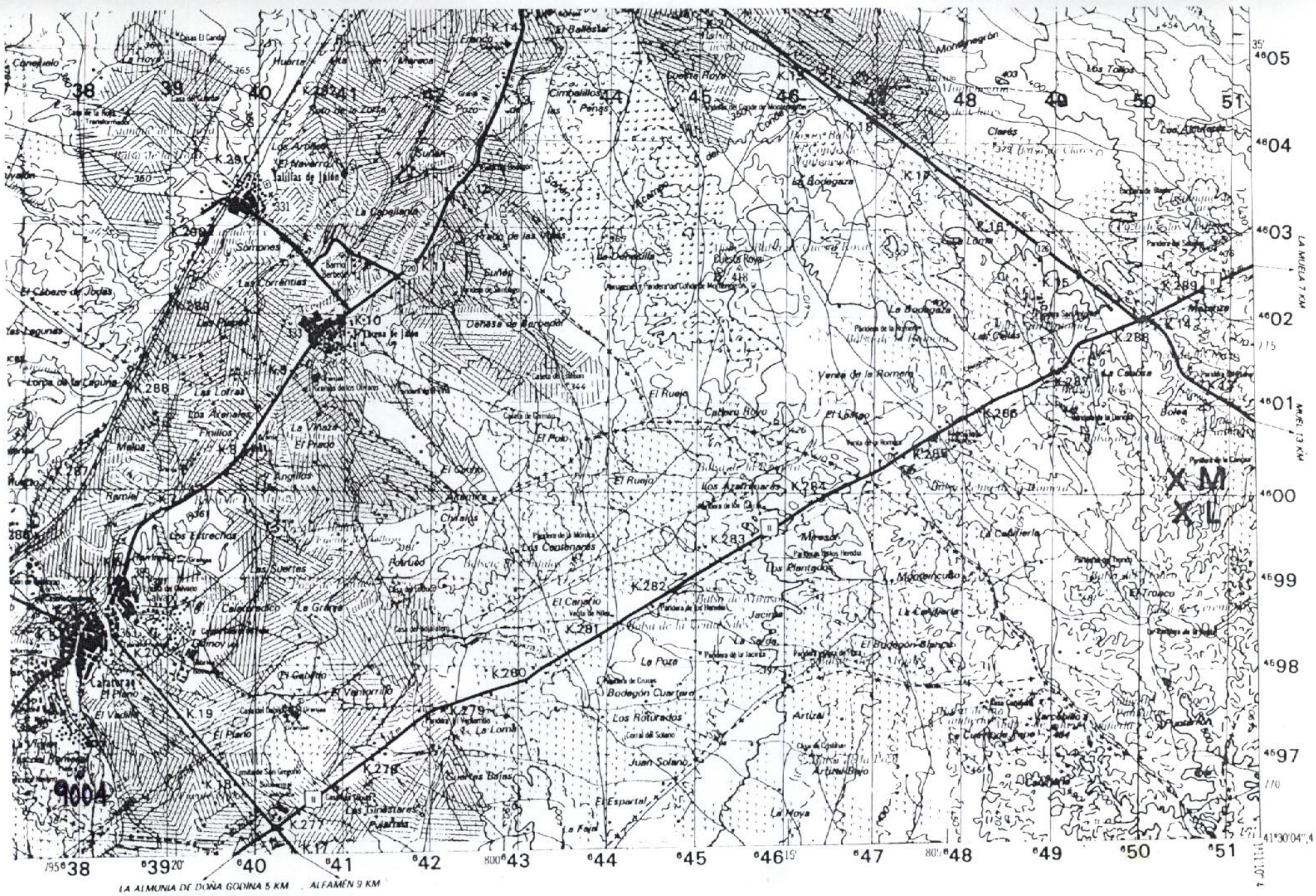

NUMERO DE LA HOJA 26-15 CUADRANTE

4	1
3	2

DATOS A RELLENAR POR EL I.T.G.E.		
Nº de la hoja 1 : 50.000	Cuadrante número	Nº del documento
2 6 1 5	2	

DATOS A RELLE. POR EL CONSUL.	
CONSULT	ESPECIAL QUE REALI LA ESTAC.
AD	AG

DATOS A RELLENAR POR EL I.T.G.E.			
Recibido	Ref. Control	Perforado	Verifiado

DATOS A RELLENAR POR EL CONSULTOR

NUMERO DE LA ESTACION	Fotografía	MUESTRAS: Petro l. y M.	Macrop.	Micropal.	Sedimen.	Rayos X	Espectro masas	C 14	Análisis Químicos	Térmico diferen.	Microso	Otros análisis
9004	T			1	1							

NUMERO DE LA ESTACION	Fotografía	MUESTRAS: Petro l. y M.	Macrop.	Micropal.	Sedimen.	Rayos X	Espectro masas	C 14	Análisis Químicos	Térmico diferen.	Microso	Otros análisis

NUMERO DE LA ESTACION	Fotografía	MUESTRAS: Petro l. y M.	Macrop.	Micropal.	Sedimen.	Rayos X	Espectro masas	C 14	Análisis Químicos	Térmico diferen.	Microso	Otros análisis

NUMERO DE LA ESTACION	Fotografía	MUESTRAS: Petro l. y M.	Macrop.	Micropal.	Sedimen.	Rayos X	Espectro masas	C 14	Análisis Químicos	Térmico diferen.	Microso	Otros análisis

EL CONSULTOR

DEBERA MARCAR SOBRE EL MAPA LAS ESTACIONES CON SU NUMERO DE REFERENCIA (EN AZUL) Y LOS CORTES REALIZADOS SOBRE EL TERRENO (EN ROJO).

PARA UN CONTROL CORRECTO DE LA MARCHA DEL TRABAJO DE CAMPO EL CONSULTOR DEBERA ENVIAR ENTRE LOS DIAS 1 al 7 Y 15 al 22 DE CADA MES ESTAS HOJAS AL INSTITUTO TECNOLOGICO GEOMINERO DE ESPAÑA DIVISION DE GEOLOGIA C/ RIOS ROSAS, 23 - MADRID - 28003

Recibido I. T. G. E. el .....

El Supervisor

Enviado el .....

El Consultor