REDONDA

SHEET 378
SERIES M781

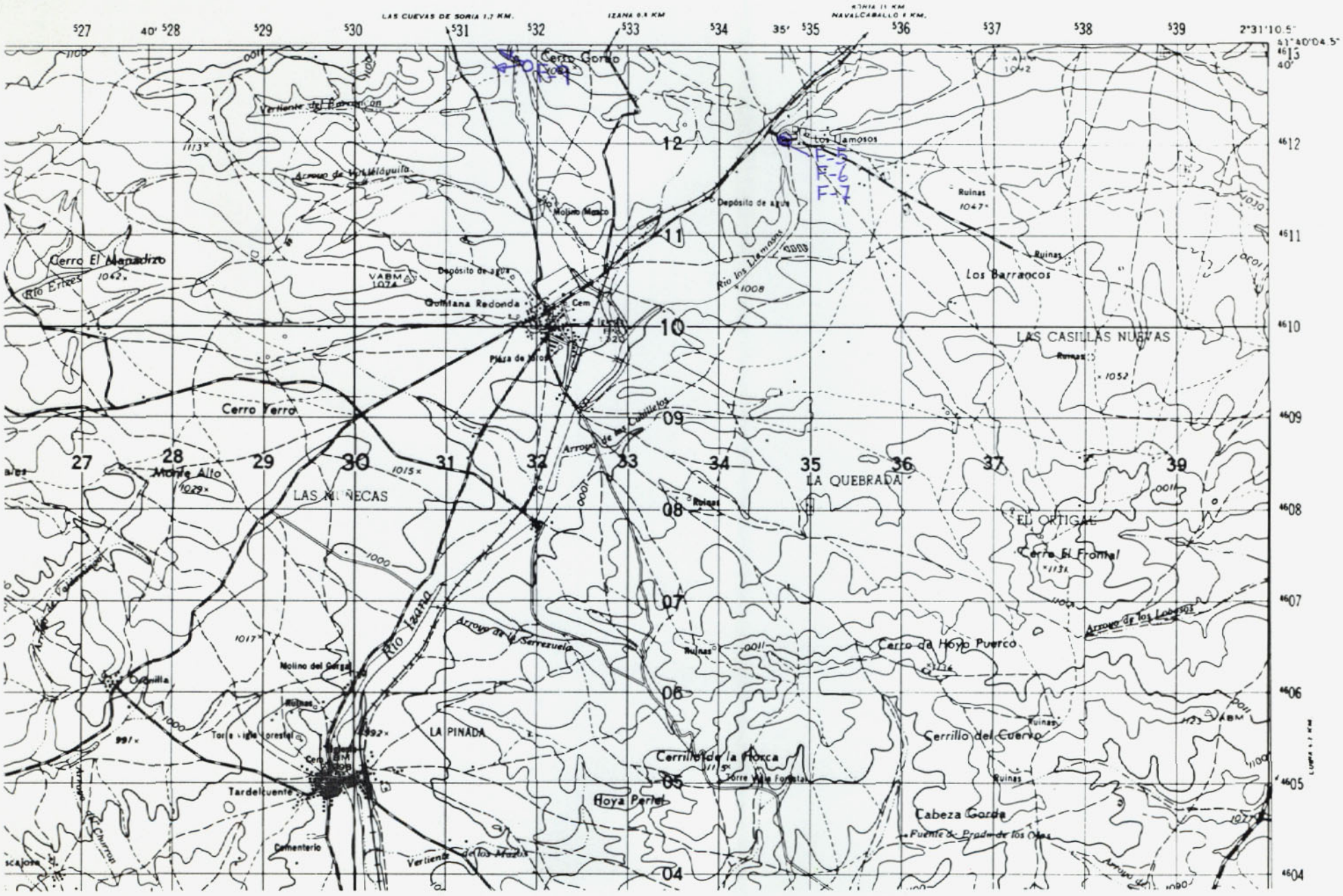

NUMERO DE LA HOJA 22-H CUADRANTE

4	1
3	2

DATOS A RELLENAR POR EL IGME					
Nº de la hoja 1:50.000			Cuadrante número	Nº del documento	
2	2	1	5	1	

DATOS A RELLENAR POR EL CONSULTOR			
CONSULTOR	ESPECIAL	QUE REALIZA	LA ESTACION
I	T	M	V

DATOS A RELLENAR POR EL IGME			
Recibido	Ref. Control	Perforado	Verificado

DATOS A RELLENAR POR EL CONSULTOR

NUMERO DE LA ESTACION	Fotografía	MUESTRAS: Petro l. y M.	Macrop.	Micropal.	Sedimen.	Rayos X	Espectro. masas	C 14	Análisis químico	Térmico diferen.	Microso.	Otros análisis
F-5	/											
F-6	/											
F-7	/											
F-9	/											

NUMERO DE LA ESTACION	Fotografía	MUESTRAS: Petro l. y M.	Macrop.	Micropal.	Sedimen.	Rayos X	Espectro. masas	C 14	Análisis químico	Térmico diferen.	Microso.	Otros análisis

NUMERO DE LA ESTACION	Fotografía	MUESTRAS: Petro l. y M.	Macrop.	Micropal.	Sedimen.	Rayos X	Espectro. masas	C 14	Análisis químico	Térmico diferen.	Microso.	Otros análisis

NUMERO DE LA ESTACION	Fotografía	MUESTRAS: Petro l. y M.	Macrop.	Micropal.	Sedimen.	Rayos X	Espectro. masas	C 14	Análisis químico	Térmico diferen.	Microso.	Otros análisis

EL CONSULTOR DEBERA MARCAR SOBRE EL MAPA LAS ESTACIONES CON SU NUMERO DE REFERENCIA (EN AZUL) Y LOS CORTES REALIZADOS SOBRE EL TERRENO (EN ROJO)

PARA UN CONTROL CORRECTO DE LA MARCHA DEL TRABAJO DE CAMPO EL CONSULTOR DEBERA ENVIAR ENTRE LOS DIAS 1 al 7 y 15 al 22 DE CADA MES ESTAS HOJAS AL INSTITUTO GEOLOGICO Y MINERO DE ESPAÑA, DIVISION DE GEOLOGIA C/ RIOS ROSAS, 23 – MADRID - 3

Recibido I.G.M.E. el . . . . . Enviado el . . . . . .

El Supervisor

El Consultor

M. F. Valverde

QUINTANA

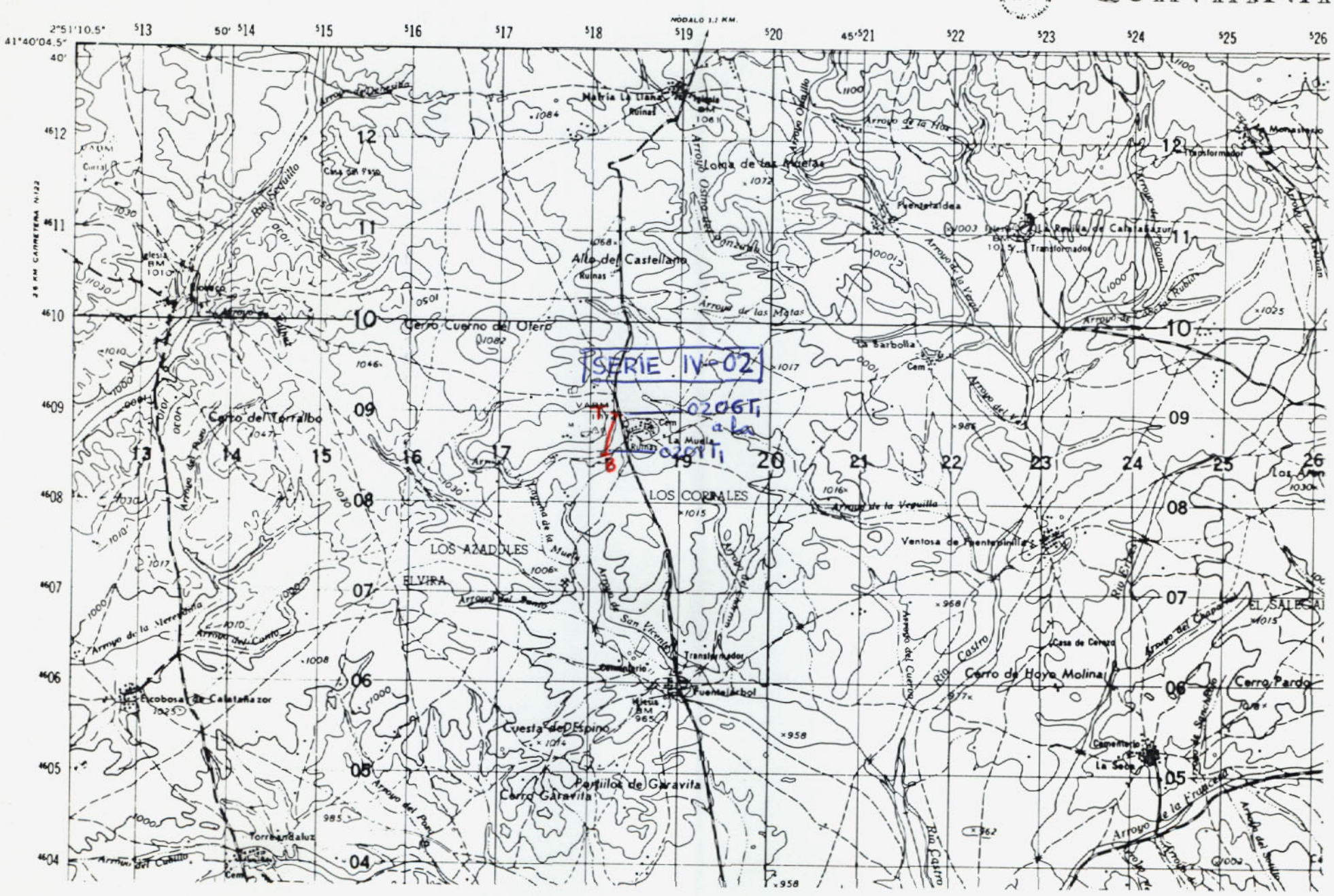

NUMERO DE LA HOJA 22-15 CUADRANTE

4	1
3	2

DATOS A RELLENAR POR EL IGME		
Nº de la hoja 1:50.000	Cuadrante número	Nº del documento
22-15	4	

DATOS A RELLENAR POR EL CONSULTOR		
CONSULTOR	ESPECIALIDAD QUE REALIZA LA ESTACION	
IT	IV	

DATOS A RELLENAR POR EL IGME			
Recibido	Ref. Control	Perforado	Verificado

DATOS A RELLENAR POR EL CONSULTOR

NUMERO DE LA ESTACION	Fotografía	MUESTRAS: Petro L y M.	Macrop.	Micropal.	Sedimen.	Rayos X	Espectro. masas	C 14	Análisis químico	Térmico diferen.	Microso.	Otros análisis
0201 T1				/	/							
0201 T2				/	/							
0201 T3				/	/							
0201 T4				/	/							
0201 T5				/	/							
0201 T6				/	/							
0201 T7				/	/							
0201 T8				/	/							
0201 T9				/	/							
0202 T1				/	/							
0203 T1				/	/							
0204 T1				/	/							
0204 T2				/	/							
0204 T3				/	/							
0205 T1				/	/							
0205 T2				/	/							
0205 T3				/	/							
0205 T4				/	/							
0206 T1				/	/							

DATOS A RELLENAR POR EL CONSULTOR

NUMERO DE LA ESTACION	Fotografía	MUESTRAS: Petro L y M.	Macrop.	Micropal.	Sedimen.	Rayos X	Espectro. masas	C 14	Análisis químico	Térmico diferen.	Microso.	Otros análisis

DATOS A RELLENAR POR EL CONSULTOR

NUMERO DE LA ESTACION	Fotografía	MUESTRAS: Petro L y M.	Macrop.	Micropal.	Sedimen.	Rayos X	Espectro. masas	C 14	Análisis químico	Térmico diferen.	Microso.	Otros análisis

EL CONSULTOR DEBERA MARCAR SOBRE EL MAPA LAS ESTACIONES CON SU NUMERO DE REFERENCIA (EN AZUL) Y LOS CORTES REALIZADOS SOBRE EL TERRENO (EN ROJO).
PARA UN CONTROL CORRECTO DE LA MARCHA DEL TRABAJO DE CAMPO EL CONSULTOR DEBERA ENVIAR ENTRE LOS DIAS 1 al 7 y 15 al 22 DE CADA MES ESTAS HOJAS AL INSTITUTO GEOLOGICO Y MINERO DE ESPAÑA. DIVISION DE GEOLOGIA. C/ RIOS ROSAS, 23 - MADRID - 3

Recibido I.G.M.E. el .....
El Supervisor

Enviado el 7/3/89
El Consultor

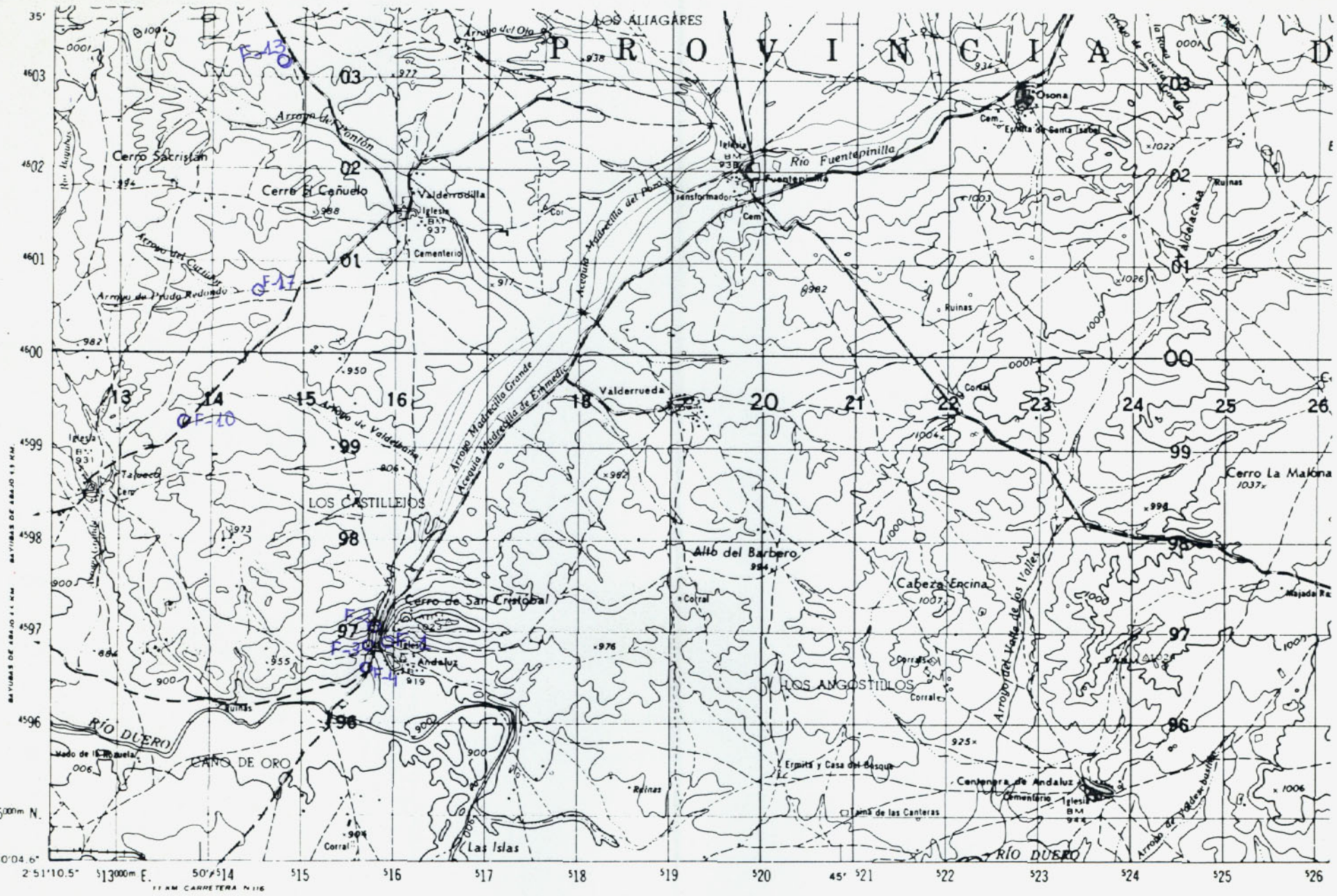

NUMERO DE LA HOJA 22-15 CUADRANTE 4 1 / 3 2

| DATOS A RELLENAR POR EL IGME | | |

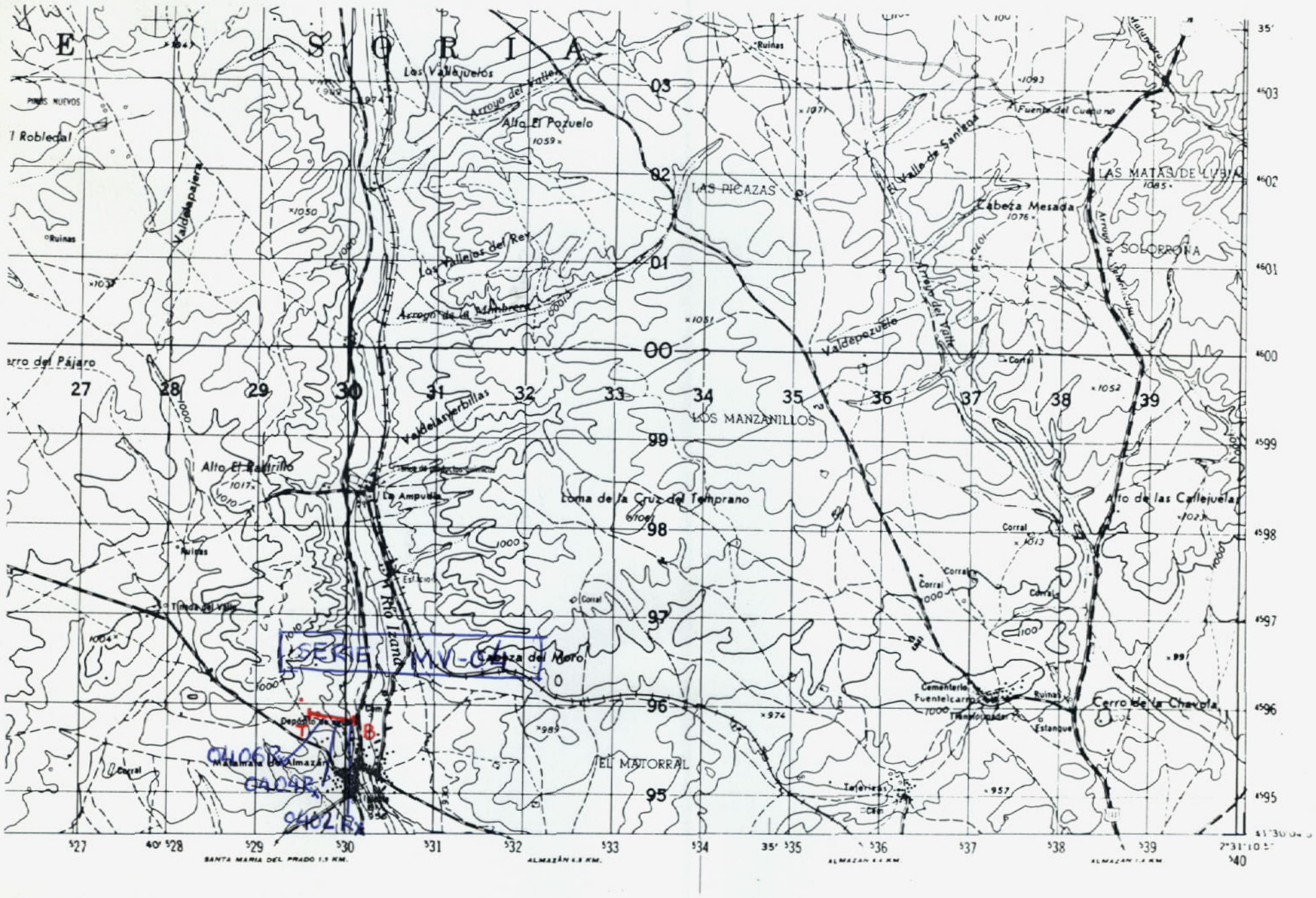

NUMERO DE LA HOJA 22/15 CUADRANTE 4 1 3 2

DATOS A RELLENAR POR EL IGME		
Nº de la hoja 1:50.000	Cuadrante Turnero	Nº del documento
22/15	2	

DATOS A RELLENAR POR EL CONSULTOR			
CONSULTOR	ESPECIAL	QUE REALIZA	LA ESTACION
I	T	M	V

DATOS A RELLENAR POR EL IGME			
Recibido	Ref. Control	Perforado	Verificado

DATOS A RELLENAR POR EL CONSULTOR

NUMERO DE LA ESTACION	Fotografía	Muestras: Petro l.y M.	Macrop.	Micropal.	Sedimen.	Rayos X	Espectro masas	C 14	Análisis químico	Térmico diferen.	Microso	Otros análisis
0402						/						/
0404						/						/
0406						/						/

NUMERO DE LA ESTACION	Fotografía	Muestras: Petro l.y M.	Macrop.	Micropal.	Sedimen.	Rayos X	Espectro masas	C 14	Análisis químico	Térmico diferen.	Microso	Otros análisis

NUMERO DE LA ESTACION	Fotografía	Muestras: Petro l.y M.	Macrop.	Micropal.	Sedimen.	Rayos X	Espectro masas	C 14	Análisis químico	Térmico diferen.	Microso	Otros análisis

NUMERO DE LA ESTACION	Fotografía	Muestras: Petro l.y M.	Macrop.	Micropal.	Sedimen.	Rayos X	Espectro masas	C 14	Análisis químico	Térmico diferen.	Microso	Otros análisis

EL CONSULTOR DEBERA MARCAR SOBRE EL MAPA LAS ESTACIONES CON SU NUMERO DE REFERENCIA (EN AZUL) Y LOS CORTES REALIZADOS SOBRE EL TERRENO (EN ROJO).
PARA UN CONTROL CORRECTO DE LA MARCHA DEL TRABAJO DE CAMPO EL CONSULTOR DEBERA ENVIAR ENTRE LOS DIAS 1 al 7 y 15 al 22 DE CADA MES ESTAS HOJAS AL INSTITUTO GEOLOGICO Y MINERO DE ESPAÑA, DIVISION DE GEOLOGIA C/ RIOS ROSAS, 23 – MADRID 3

Recibido I.G.M.E. el .....
El Supervisor

Enviado el 7/3/89
El Consultor

QUINTANA

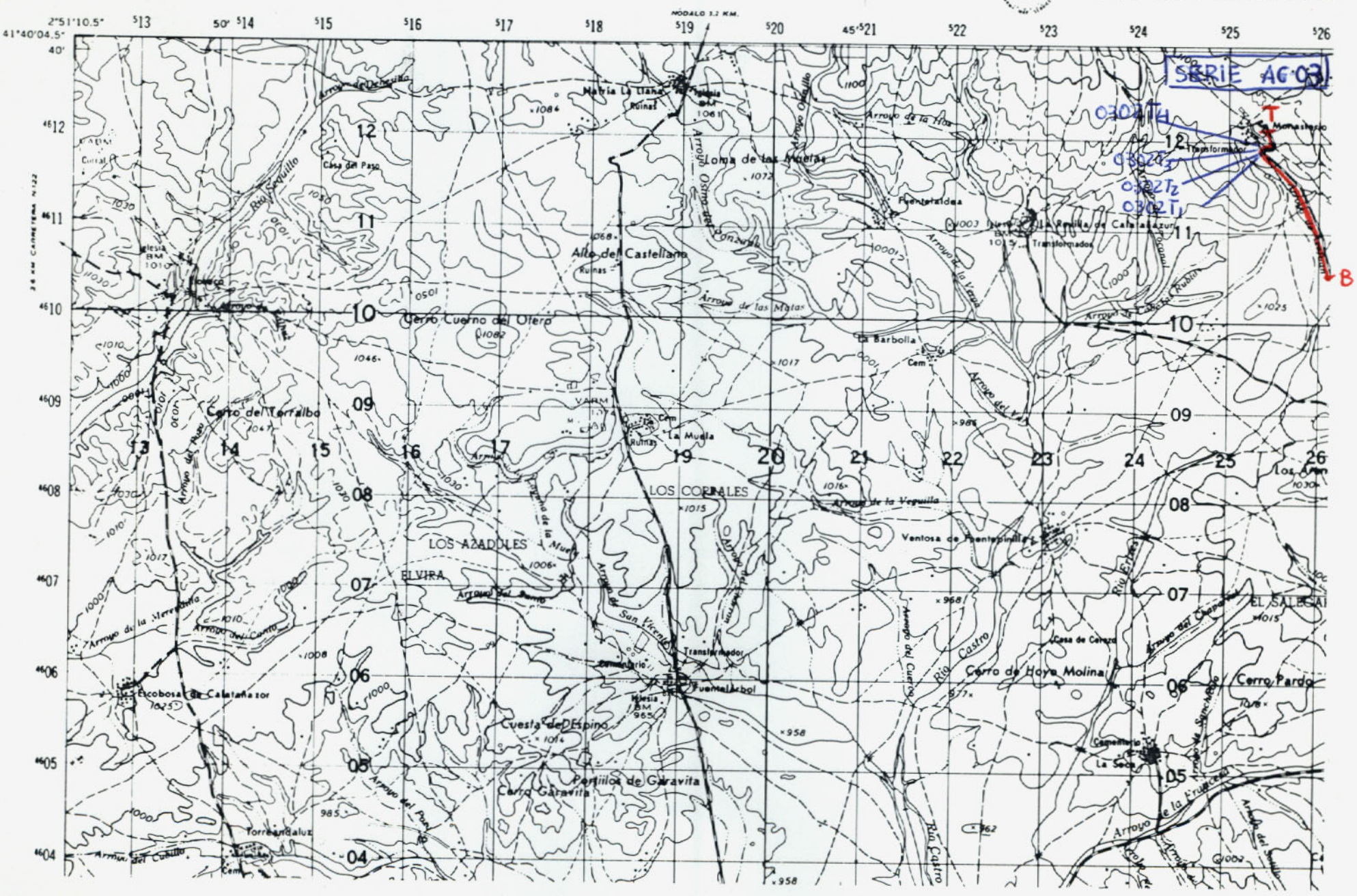
SERIE AG 03
0302T4
0302T3
0302T2
0302T1
T
B
Cerro Cuerno del Otero
Cerro del Terralbo
Alto del Castellano
Loma de las Muelas
LOS CORRALES
LOS AZADULES
ELVIRA
Cerro de Hoya Molina
Cerro Pardo
Cuesta del Espino
Portillos de Garavita
Cerro Garavita
Fuentelarbol
Ventosa de Fuentepinilla
Transformador
Monasterio
Casa del Paso
Río Sequillo
Río Castro
Río Ebro
Arroyo del Cuerno
Arroyo de la Vereda
Arroyo de las Matas
Arroyo de la Vaquilla
Arroyo de San Vicente
Arroyo del Puente
Arroyo de la Fuente
Arroyo del Cuello
Arroyo de la Cruz
Arroyo del Sauco
Arroyo de la Merendilla
Arroyo del Cantillo
Arroyo del Pozo
Arroyo de la Hoz
Arroyo de Ochavilla
Arroyo Osina del Gonzalo
Arroyo de la Vega
Arroyo del Val
Arroyo del Cuerno
Arroyo del Sauco
Arroyo de la Fuente
Arroyo del Cantillo
Arroyo del Pozo
Arroyo del Sauco
Arroyo de la Cruz
Arroyo de la Hoz
Arroyo de la Vaquilla
Arroyo del Val
Arroyo de las Matas
Arroyo de la Vega
Arroyo de Ochavilla
Arroyo del Cuerno
Arroyo del Sauco
Arroyo de la Cruz
Arroyo del Pozo
Arroyo del Cantillo
Arroyo de la Merendilla
Arroyo del Cuello
Arroyo de la Fuente
Arroyo del Sauco
Arroyo de la Cruz
Arroyo del Pozo
Arroyo del Cantillo
Arroyo de la Merendilla
Arroyo del Cuerno
Arroyo de la Vereda
Arroyo de las Matas
Arroyo de la Vaquilla
Arroyo del Val
Arroyo de San Vicente
Arroyo del Puente
Arroyo de la Fuente
Arroyo del Cuello
Arroyo de la Cruz
Arroyo del Sauco
Arroyo del Cantillo

QUINTANA

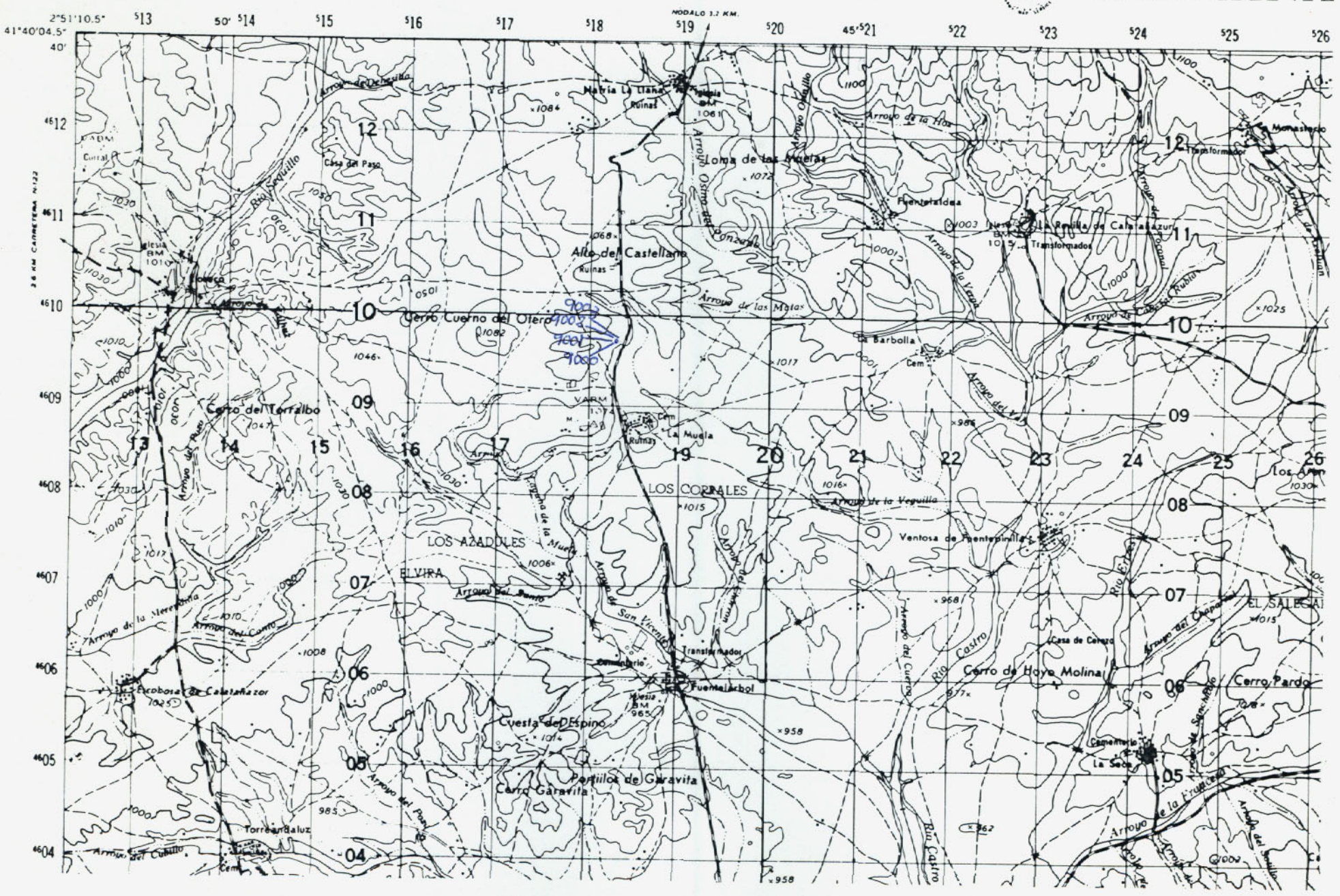
Cerro Cuerno del Otero
Cerro del Terralbo
Alto del Castellano
Loma de las Yuelas
Fuentelaldea
La Barbolla
La Mugla
LOS CORRALES
LOS AZADULES
ELVIRA
Ventosa de Fuentespinilla
Cerro de Hoyo Molina
Cerro Pardo
Cvesta del Espino
Portillos de Garavita
Cerro Garavita
Torrealdaluz
Fuentelarbol
Transformador
Cementerio
Casa del Paso
Casa de Cerezo
Arroyo de la Veguilla
Arroyo de las Matas
Arroyo de la Vega
Arroyo de San Vicente
Arroyo del Castro
Rio Castro
Rio Eresma
Arroyo del Chopo
Arroyo de la Fruitera
Arroyo del Cubillo
Arroyo del Puente
Arroyo del Sauco
Arroyo de la Mereduña
Arroyo del Canto
Arroyo del Sauce
Arroyo de Cabeza Rubia
Arroyo del Rio
Arroyo de la Hoz
Arroyo Olivillo
Arroyo Osimo del Ponzalo
Arroyo de Cabezuela
Arroyo del Cocinal
Arroyo de Sebulcor
Arroyo del Sauce
Arroyo del Sauco
Arroyo del Sauce
Arroyo del Sauce
Arroyo del Sauce

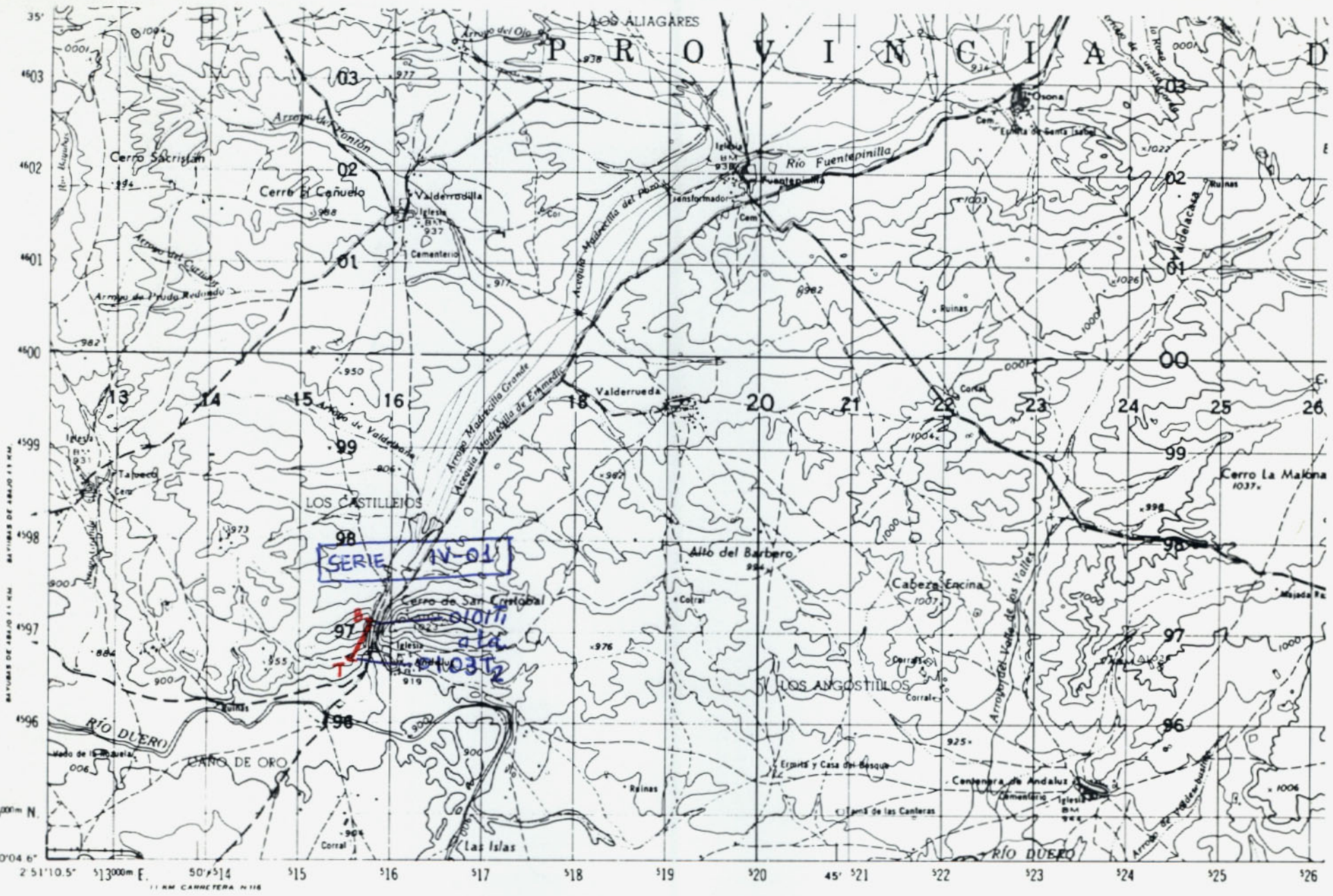

NUMERO DE LA HOJA 22-15 CUADRANTE 4 1 / 3 2

DATOS A RELLENAR POR EL IGME		
Nº de la hoja 1:50.000	Cuadrante numero	Nº del documento
2215	3	

DATOS A RELLENAR POR EL CONSULTOR	
CONSULTOR	ESPECIALIDAD QUE REALIZA LA ESTACION
IT	IV

DATOS A RELLENAR POR EL IGME			
Recibido	Ref. Control	Perforado	Verificado

DATOS A RELLENAR POR EL CONSULTOR

NUMERO DE LA ESTACION	Fotografia	Petro L y M	Macrop.	Micropal	Sedimen.	Rayos X	Espectro. masas	C 14	Analisis quimico	Termico diferen.	Microso	Otros analisis
0101 T1				/	/							
0101 T2				/	/							
0101 T3				/	/							
0101 T4				/	/							
0101 T5				/	/							
0101 T6				/	/							
0101 T7				/	/							
0102 T1				/	/							
0102 T2				/	/							
0102 T3				/	/							
0102 T4				/	/							
0102 T5				/	/							
0102 T6				/	/							
0102 T7				/	/							
0102 T8				/	/							
0102 T9				/	/							
0102 T10				/	/							
0102 T11				/	/							
0102 T12				/	/							
0102 T13				/	/							
0102 T14				/	/							
0102 T15				/	/							
0102 T16				/	/							
0103 T1				/	/							
0103 T2				/	/							

DATOS A RELLENAR POR EL CONSULTOR

NUMERO DE LA ESTACION	Fotografia	Petro L y M	Macrop.	Micropal	Sedimen.	Rayos X	Espectro. masas	C 14	Analisis quimico	Termico diferen.	Microso	Otros analisis

NUMERO DE LA ESTACION	Fotografia	Petro L y M	Macrop.	Micropal	Sedimen.	Rayos X	Espectro. masas	C 14	Analisis quimico	Termico diferen.	Microso	Otros analisis

EL CONSULTOR DEBERA MARCAR SOBRE EL MAPA LAS ESTACIONES CON SU NUMERO DE REFERENCIA (EN AZUL) Y LOS CORTES REALIZADOS SOBRE EL TERRENO (EN ROJO).

PARA UN CONTROL CORRECTO DE LA MARCHA DEL TRABAJO DE CAMPO EL CONSULTOR DEBERA ENVIAR ENTRE LOS DIAS 1 al 7 y 15 al 22 DE CADA MES ESTAS HOJAS AL INSTITUTO GEOLOGICO Y MINERO DE ESPAÑA. DIVISION DE GEOLOGIA. C/ RIOS ROSAS, 23 – MADRID - 3

Recibido I.G.M.E. el .....

El Supervisor

Enviado el 7/3/89

El Consultor

REDONDA

SHEET 378
SERIES M781

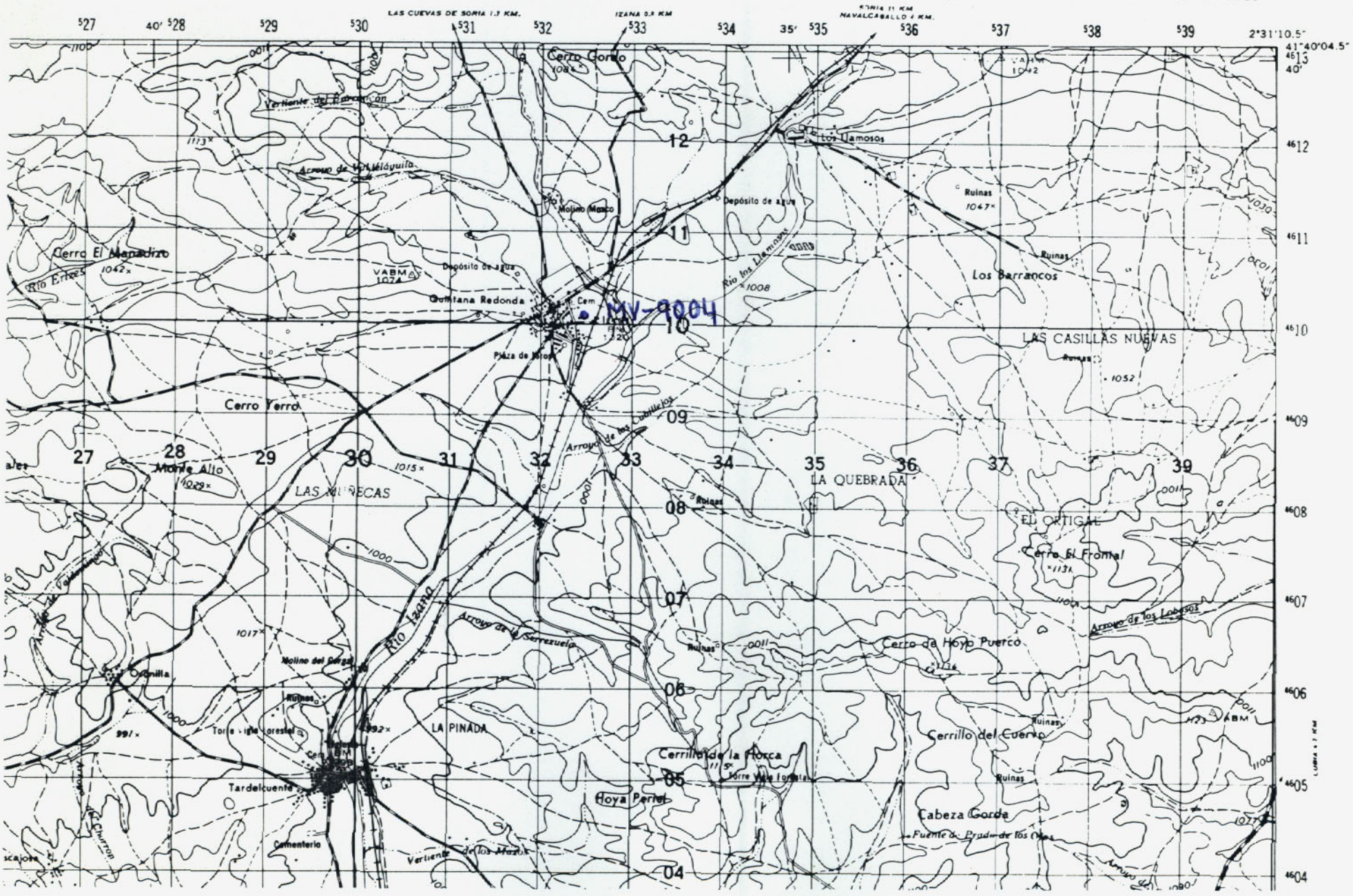

NUMERO DE LA HOJA 22-15 CUADRANTE

4	1
3	2

DATOS A RELLENAR POR EL IGME		
Nº de la hoja 1:50.000	Cuadrante del mapa	Nº del documento
2215	1	

DATOS A RELLENAR POR EL CONSULTOR			
CONSULTOR	ESPECIAL	QUE REA	LA ESTAC
I	T	M	V

DATOS A RELLENAR POR EL IGME			
Recibido	Ref. Control	Perforado	Verificado

DATOS A RELLENAR POR EL CONSULTOR

NUMERO DE LA ESTACION	Fotografía	MUESTRAS: Petro l.y M.	Macrop.	Micropal.	Sedimen.	Rayos X	Espectro. masas	C 14	Analisis quimico	Termico diferen.	Microso	Otros analisis
9004						1						

NUMERO DE LA ESTACION	Fotografía	MUESTRAS: Petro l.y M.	Macrop.	Micropal.	Sedimen.	Rayos X	Espectro. masas	C 14	Analisis quimico	Termico diferen.	Microso	Otros analisis

NUMERO DE LA ESTACION	Fotografía	MUESTRAS: Petro l.y M.	Macrop.	Micropal.	Sedimen.	Rayos X	Espectro. masas	C 14	Analisis quimico	Termico diferen.	Microso	Otros analisis

NUMERO DE LA ESTACION	Fotografía	MUESTRAS: Petro l.y M.	Macrop.	Micropal.	Sedimen.	Rayos X	Espectro. masas	C 14	Analisis quimico	Termico diferen.	Microso	Otros analisis

EL CONSULTOR DEBERA MARCAR SOBRE EL MAPA LAS ESTACIONES CON SU NUMERO DE REFERENCIA (EN AZUL) Y LOS CORTES REALIZADOS SOBRE EL TERRENO (EN ROJO).

PARA UN CONTROL CORRECTO DE LA MARCHA DEL TRABAJO DE CAMPO EL CONSULTOR DEBERA ENVIAR ENTRE LOS DIAS 1 al 7 y 15 al 22 DE CADA MES ESTAS HOJAS AL INSTITUTO GEOLOGICO Y MINERO DE ESPAÑA, DIVISION DE GEOLOGIA C/ RIOS ROSAS, 23 – MADRID - 3

Recibido I.G.M.E. el .....
El Supervisor

Enviado el 7/3/89
El Consultor

QUINTANA

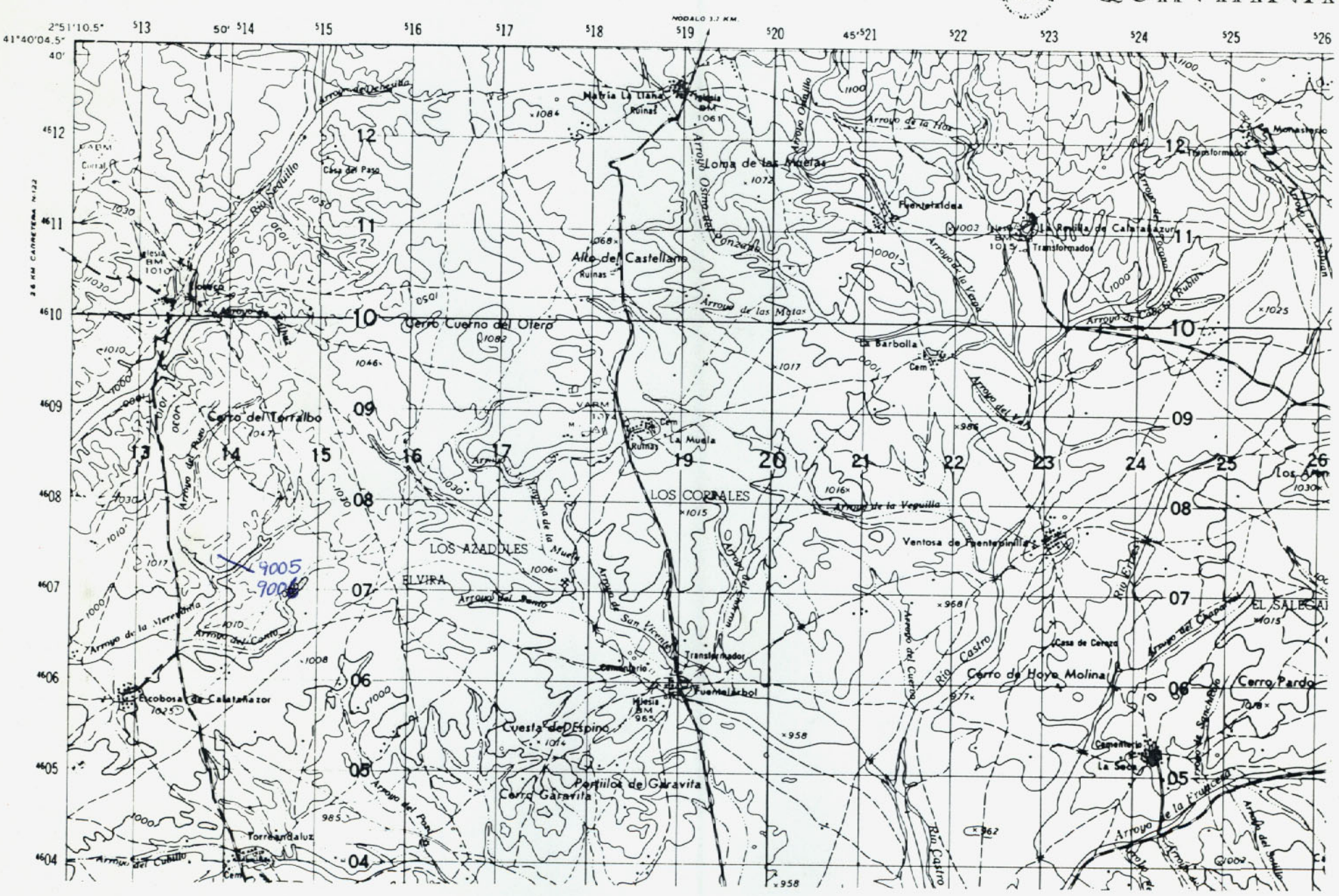
Loma de las Huelas
Alto del Castellano
Cerro Cuerno del Otero
Cerro del Terralbo
LOS CORRALES
LOS AZADULES
ELVIRA
Ventosa de Fuentepinilla
Cerro de Hoya Molina
Cerro Pardo
Cuesta del Espino
Portillos de Garavita
Cerro Garavita
Fuentelarbol
Torreandaluz
Fuentelaidea
La Barbolla
La Muela
Arroyo de las Matas
Arroyo de la Veguilla
Arroyo del Cuerno
Río Castro
Río Escalote
Arroyo del Chapar
Arroyo de la Fruncera
Arroyo del Cubillo
Arroyo del Pozo
Arroyo del Puerto
Arroyo del Cerro
Arroyo de la Vega
Arroyo de Cabeza Rubia
Arroyo del Vado
Arroyo del Sotillo
Arroyo de la Hoz
Arroyo Ostimo del Ponzalo
Arroyo Ortillo
Arroyo de la Merchanta
Arroyo del Pozo
Arroyo de San Vicente
Arroyo del Puerto
Arroyo del Cuerno
Arroyo del Sotillo
Río Sequillo
Casa del Paso
Matria La Llana
Ruinas
Cementerio
Transformador
Monasterio
La Sacra
Casa de Cerezo
Los Olmos
EL SALEGAR
Iglesia
Cem
Cruce
Fuente
Casa
Torre
Molino
Ermita
Cortijo
Cruz
Pozo
Fuente
Cerro
Puente
Puente
Puente

QUINTANA

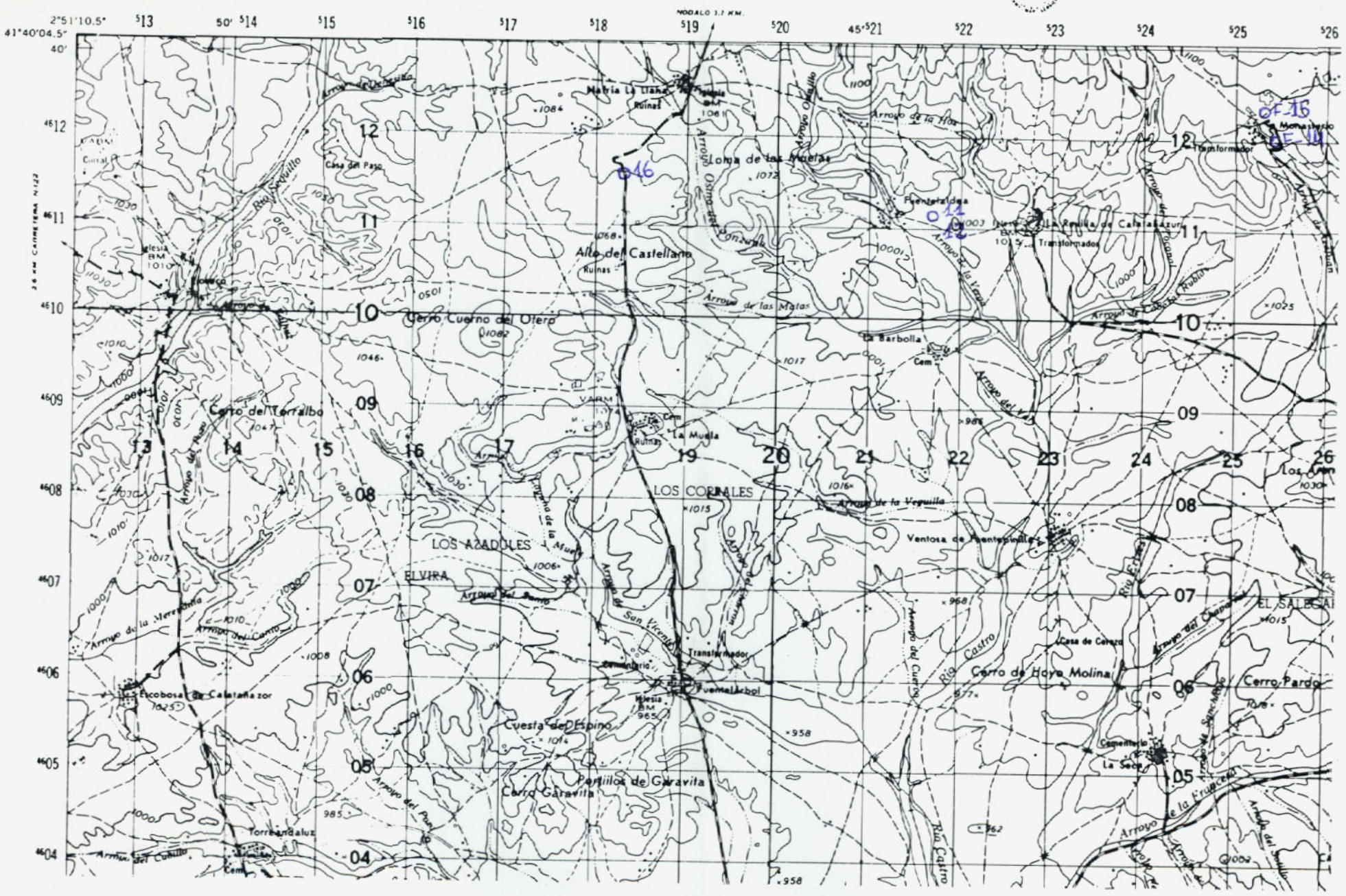

NUMERO DE LA HOJA 22-15 CUADRANTE 4 1 3 2

DATOS A RELLENAR POR EL IGME			
Nº de la hoja 1:50.000	Cuadrante número	Nº del documento	
22/15	X		

DATOS A RELLENAR POR EL CONSULTOR			
CONSULT.	ESPECIAL	QUE REA	LA ESTAC
M	T	M	V

DATOS A RELLENAR POR EL IGME			
Recibido	Ref. Control	Perforado	Verificado

DATOS A RELLENAR POR EL CONSULTOR

NUMERO DE LA ESTACION	Fotografía	MUESTRAS: Petro L y M.	Macrop.	Micropal.	Sedimen.	Rayos X	Espectro Masas	C 14	Análisis químico	Térmico diferen.	Microso	Otros análisis
F-11	/											
F-12	/											
F-16	/											
F-14	/											
F-15	/											

NUMERO DE LA ESTACION	Fotografía	MUESTRAS: Petro L y M.	Macrop.	Micropal.	Sedimen.	Rayos X	Espectro masas	C 14	Análisis químico	Térmico diferen.	Microso	Otros análisis

NUMERO DE LA ESTACION	Fotografía	MUESTRAS: Petro L y M.	Macrop.	Micropal.	Sedimen.	Rayos X	Espectro masas	C 14	Análisis químico	Térmico diferen.	Microso	Otros análisis

NUMERO DE LA ESTACION	Fotografía	MUESTRAS: Petro L y M.	Macrop.	Micropal.	Sedimen.	Rayos X	Espectro masas	C 14	Análisis químico	Térmico diferen.	Microso	Otros análisis

EL CONSULTOR DEBERA MARCAR SOBRE EL MAPA LAS ESTACIONES CON SU NUMERO DE REFERENCIA (EN AZUL) Y LOS CORTES REALIZADOS SOBRE EL TERRENO (EN ROJO)

PARA UN CONTROL CORRECTO DE LA MARCHA DEL TRABAJO DE CAMPO EL CONSULTOR DEBERA ENVIAR ENTRE LOS DIAS 1 al 7 y 15 al 22 DE CADA MES ESTAS HOJAS AL INSTITUTO GEOLOGICO Y MINERO DE ESPAÑA. DIVISION DE GEOLOGIA C/ RIOS ROSAS, 23 – MADRID - 3

Recibido I.G.M.E. el ..... Enviado el .....

El Supervisor El Consultor

M. F. Valverde