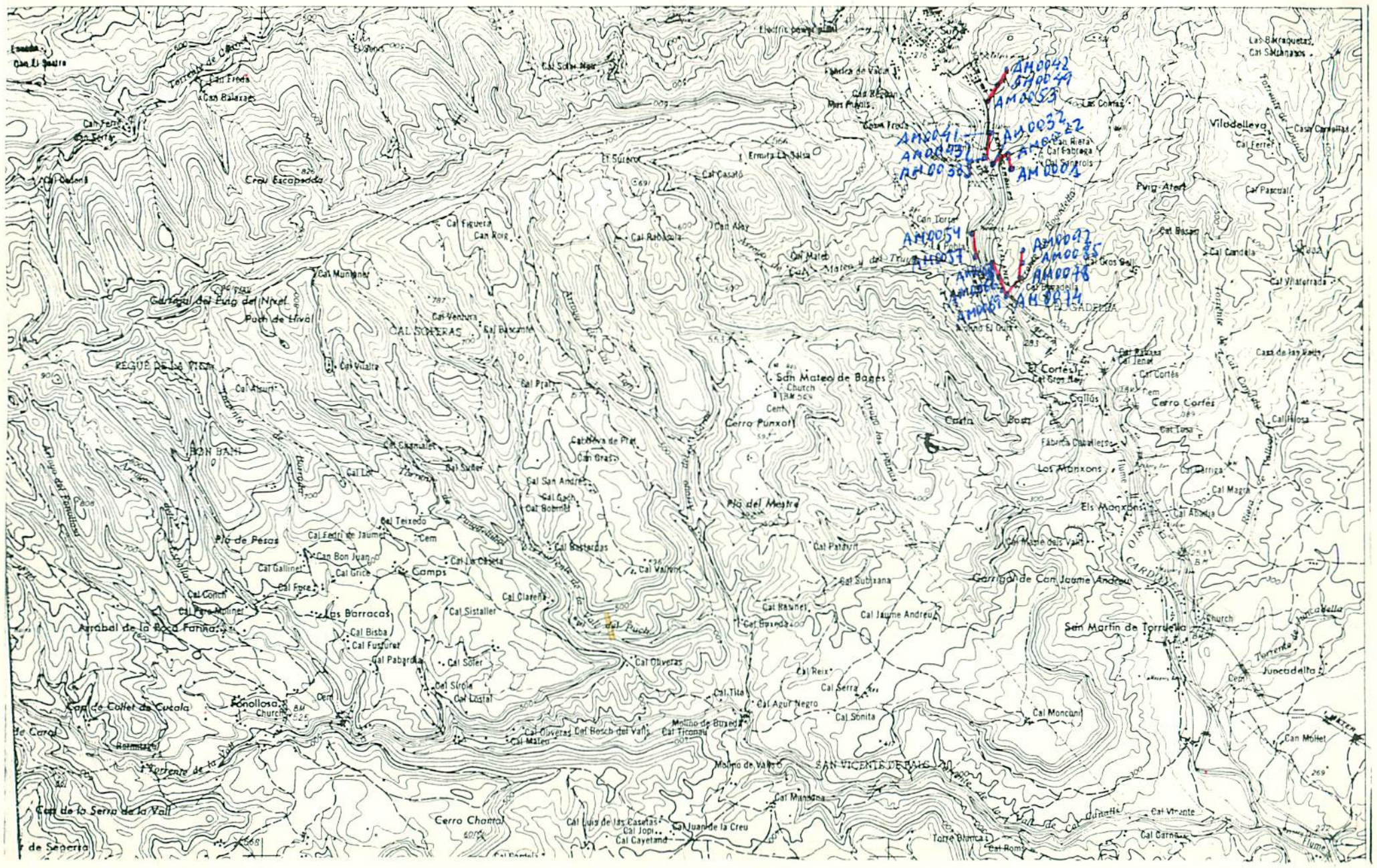
Vilodelleva
Cal Ferrer
Cal Pascual
Puig-Ateu
Cal Bacas
Cal Candela
Cal Vilaterrada
Cal Figueta
Can Roig
Cal Munyoner
Cal Ventura
Cal Balcamita
CAL SOLERAS
Puch de Llival
REGUE DE LAS PIEDRAS
Cal Vilalta
Cal Pratx
Cal Casanovas
Cal Gasmalet
Cal Solier
Cal Teixedo
Cal Fedri de Jaumet
Cal Bastardas
Cal Valvent
Cal Gallinet
Cal Grice
Cal Conch
Cal Fore
Cal Pere Molinet
Arrabal de la Roca Fonda
Cal Bisba
Cal Fusturet
Cal Pabaroda
Cal Sisteller
Cal Clarets
Cal Solier
Cal Sirola
Cal Lustal
Cal Oliveras
Cal Mateu
Cal Oliveras del Bosch del Valls
Molino de Buxeda
Cal Ticonau
Cal Tita
Cal Agut Negro
Cal Sonita
Cal Moncunill
Can Mollet
Cerro Chantal
Cal Luis de las Casetas
Cal Jopi
Cal Cayetano
Cal Juan de la Creu
Cal Mansana
Torre Blanca
Cal Roma
Cal Vicente
Cal Carnaus
Cal Duanette
Cerro Punxot
Pla del Mestre
Pla de Pesas
Camps
Las Barracas
Cal Clarets
Cal Rauner
Cal Baranda
Cal Subixana
Cal Jaume Andreu
Cal Patayn
Garriga de Can Jaume Andreu
Cal Mare dels Vaits
Cal Abadia
Cal Magra
Cal Carriga
Cal Tosa
Cal Hilosa
Cerro Cortes
Cal Cortes
Cal Jenal
Cal Gros Mey
Cal Gros Bell
Cal Bacadella
Casa de las Vaits
Fabrica Cavalleria
Los Monxons
Els Monxons
Cal Cortes
Cal Gallus
Cal Bosc
Cal Pratx
Cal Bosch
Cal Tiro
Cal Mateo
Cal Ventura
Cal Balcamita
Cal Vilalta
Cal Asturi
Cal Munyoner
Cal Figueta
Can Roig
Cal Casanovas
Cal Solier
Cal Teixedo
Cal Fedri de Jaumet
Cal Bastardas
Cal Valvent
Cal Gallinet
Cal Grice
Cal Conch
Cal Fore
Cal Pere Molinet
Cal Bisba
Cal Fusturet
Cal Pabaroda

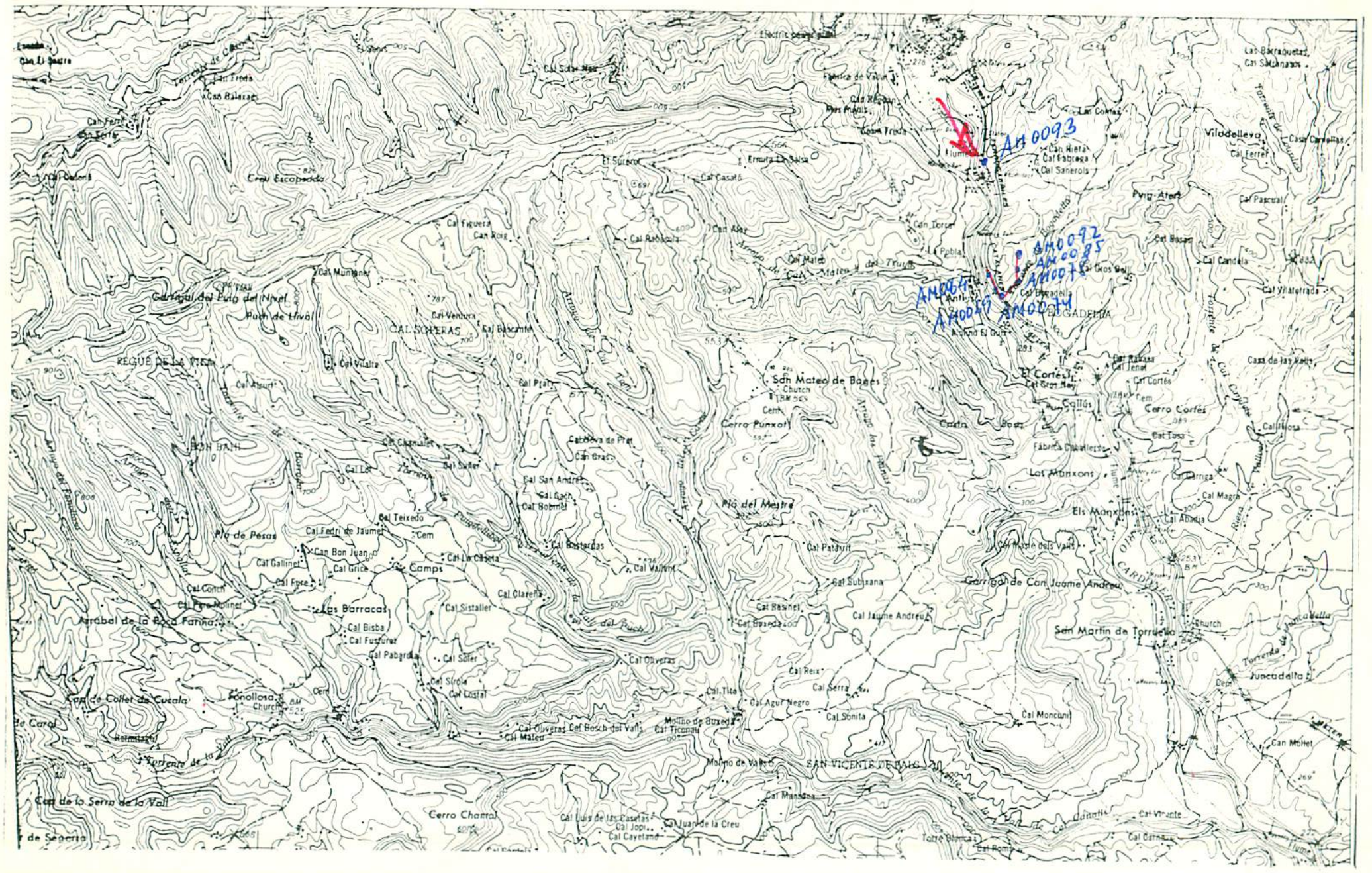
AM0093
AM0092
AM0085
AM0071
AM0049
AM0074
Vilodolleva
Pujig Ateu
Cal Pascual
Cal Basan
Cal Candela
Cal Vilatorrada
Casa de las Valls
Cerro Cortés
Cal Tona
Fábrica Chocolates
Cal Magra
Cal Abadía
Cal Maseta dels Valls
Els Manxons
Lot Manxons
Cal Carriga
Carrigal de Can Jaume Andreu
Cal Jaume Andreu
San Martín de Torruella
Juncadella
Can Mollet
Cal Moncuni
Cal Serra
Cal Sonita
Cal Agut Negro
Cal Reix
Cal Tita
Molino de Buxed
Cal Tiomau
Cal Olveras
Cal Bosch del Vall
Cal Mateu
Cal Sirola
Cal Lustal
Cal Soler
Cal Pabardia
Cal Fusturet
Cal Bisba
Cal Sistaller
Cal Clarens
Cal Bastardas
Cal Valvert
Cal Patarim
Cal Subirana
Cal Basnet
Cal Brunda
Cal Gach
Cal Bobinet
Cal San Andreu
Cal Teixedo
Cal Fedri de Jaumet
Cal Gallinet
Cal Grice
Cal Bon Juan
Cal La Casota
Camps
Las Barracas
Arrabal de la Roca Fanna
Plá de Pesas
Plá del Mestre
Cal Cortés
Cal Jenet
Cal Gros Rey
Cal Batlessa
El Cortés
Callós
Costa Bosa
San Mateo de Bages
Cerro Punxoti
Cal Prat
Cal Vilalta
Cal Ventura
Cal Munianes
Cal Figueras
Can Roig
Cal Mateu
Cal Tiqui
Cal Pabloia
Can Alsa
Can Torra
Cal Casanó
Ermita La Salsa
El Suiaroi
Cal Solar Nou
Fábrica de Valira
Cal Ribera
Cal Fabiega
Cal Sanerols
Can Hiera
Las Cortas
Las Barraquetas
Cal Sabanasos
Cal Ferrer
Cal Ferrer
Cal Cadonis
Can Balasas
Can Frada
Cal Ferrer
Cal Ferrer
Creu Escapada
Garrigal del Puig del Nyet
Puch de Llivol
CAL SOLERAS
REGUE DE LA PLANA
BON HAM
Cal Asturi
Cal Carmalet
Cal Solter
Cal Lo
Cal Coitch
Cal Pere Molinet
Cal Gallinet
Cal Fere
Cal Grice
Cal Bisba
Cal Fusturet
Cal Pabardia
Cal Soler
Cal Sirola
Cal Lustal
Cal Olveras
Cal Mateu
Cal Olveras
Cal Bosch del Vall
Molino de Buxed
Cal Tiomau
Cal Tita
Cal Agut Negro
Cal Reix
Cal Serra
Cal Sonita
Cal Moncuni
Molino de Valira
SAN VICENTE DE MAIG
Cal Mansana
Cal Luis de las Casetas
Cal Jopi
Cal Cayetano
Juan de la Creu
Cerro Chamal
Torre Blanca
Cal Romi
Cal Vicente
Cal Carmen
Can de Collet de Cucala
Conollosa
Can de la Serra de la Vall
Torrente de la Vall
Torrente de Caral
Torrente de Cabrera
Torrente de Llivol
Torrente de Cal Corrigas
Torrente de Cal Quinette
Torrente de Juncadella
Torrente de Cal Vicente
Torrente de Cal Carmen
Torrente de Cal Romi
Torrente de Cal Bosch
Torrente de Cal Mateu
Torrente de Cal Tiqui
Torrente de Cal Solar Nou
Torrente de Cal Solers
Torrente de Cal Pabardia
Torrente de Cal Bastardas
Torrente de Cal Valvert
Torrente de Cal Gach
Torrente de Cal Bobinet
Torrente de Cal Teixedo
Torrente de Cal Fedri de Jaumet
Torrente de Cal Gallinet
Torrente de Cal Grice
Torrente de Cal Bon Juan
Torrente de Cal Coitch
Torrente de Cal Pere Molinet
Torrente de Cal Fere
Torrente de Cal Carmalet
Torrente de Cal Lo
Torrente de Cal Solter
Torrente de Cal Asturi
Torrente de Cal Vilalta
Torrente de Cal Ventura
Torrente de Cal Munianes
Torrente de Cal Figueras
Torrente de Cal Roig
Torrente de Cal Pabloia
Torrente de Cal Casanó
Torrente de Cal Ferrer
Torrente de Cal Cadonis
Torrente de Cal Balasas
Torrente de Cal Frada
Torrente de Cal Ferrer
Torrente de Cal Ferrer
Torrente de Cal Solar Nou
Torrente de Cal Ribera
Torrente de Cal Fabiega
Torrente de Cal Sanerols
Torrente de Cal Hiera
Torrente de Cal Torra
Torrente de Cal Alsa
Torrente de Cal Mateu
Torrente de Cal Tiqui
Torrente de Cal Pabloia
Torrente de Cal Casanó
Torrente de Cal Ferrer

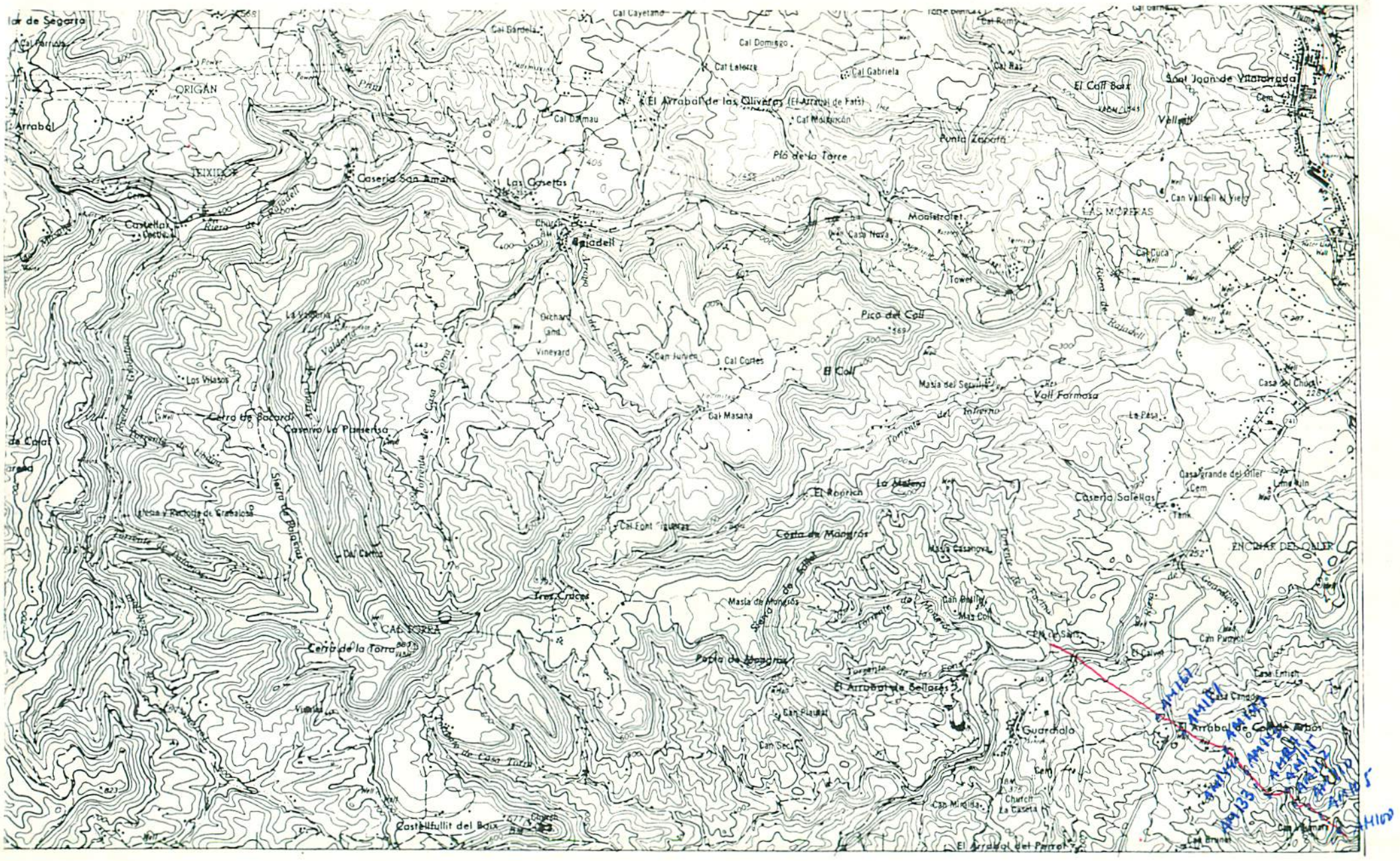

NUMERO DE LA HOJA 3514 CUADRANTE 2

4	1
3	2

Recib IGME → 5-7-73

37

DATOS A RELLENAR POR EL IGME								
Nº de la hoja 1:50.000				Cuadrante número	Nº del documento			
1	2	3	4	5	6	7	8	9
3	5	1	4	2	J	1	2	8

DATOS A RELLENAR POR EL CONSULTOR			
CONSULT		ESPECIAL QUE REALIZA LA ESTAC	
10	11	12	13
G	S	A	M

DATOS A RELLENAR POR EL IGME										
Recibido						Ref. Control				Perforado	Verificado
71	72	73	74	75	76	77	78	79	80		
0	6	0	7	7	3						

DATOS A RELLENAR POR EL CONSULTOR

CON NUMEROS — CON UNOS EN CASO AFIRMATIVO

NUMERO DE LA ESTACION (14–17)	Fecha DIA (18–19)	MES (20–21)	AÑO (22–23)	Medición: Rumbo (24)	Buzam. (25)	Croquis (26)	Fotogra. (27)	Muestras: Petrol y M. (28)	Macrop. (29)	Micropal. (30)	Sedimen. (31)	Rayos X (32)	Especto Indices (33)	C 14 (34)	Análisis químico (35)	Térmico diferencial (36)	Microsc. (37)	Otros análisis (38)	Puntos de interés singular: Mineralo. (39)	Tectón. (40)	Paleont. (41)	Estratig. (42)	Litológ. (43)	Paleogeo. (44)	Hidroge. (45)	Economía (46)	Formaciones recientes (47)	Tipo de terr.: Plutonic. (48)	Metamór. (49)	Sedimen. (50)	Volcanic. (51)	Indifer. (52)
100	21	05	73	//							/											/	/	/						/		
101	21	05	73							/	/												/							/		
102	21	05	73							/												/	/	/						/		
103	21	05	73							/	/											/	/	/						/		
104	21	05	73	//						/	/												/							/		
105	21	05	73							/												/	/	/						/		
106	21	05	73							/													/							/		
107	21	05	73							/	/												/							/		
108	21	05	73							/													/							/		
109	21	05	73							/													/							/		
110	21	05	73	//						/	/											/	/	/						/		
111	21	05	73							/													/							/		
112	21	05	73							/													/							/		
113	21	05	73	//						/													/							/		
114	21	05	73							/													/							/		
115	21	05	73	//						/	/												/							/		
116	21	05	73							/													/							/		
117	21	05	73							/													/							/		
118	21	05	73							/	/											/	/	/						/		
119	21	05	73							/													/							/		
120	21	05	73							/	/											/	/	/						/		
121	21	05	73							/													/							/		
122	21	05	73							/	/											/	/	/						/		
123	21	05	73							/												/	/	/						/		
124	21	05	73							/	/												/							/		
125	21	05	73							/												/	/	/						/		
126	21	05	73							/													/							/		
127	21	05	73	//						/	/												/							/		
128	21	05	73							/													/							/		

EL CONSULTOR

DEBERA MARCAR SOBRE EL MAPA LAS ESTACIONES CON SU NUMERO DE REFERENCIA (EN AZUL) Y LOS CORTES REALIZADOS SOBRE EL TERRENO (EN ROJO).

PARA UN CONTROL CORRECTO DE LA MARCHA DEL TRABAJO DE CAMPO EL CONSULTOR DEBERA ENVIAR ENTRE LOS DIAS 1 al 7 y 15 al 22 DE CADA MES ESTAS HOJAS AL INSTITUTO GEOLOGICO Y MINERO DE ESPAÑA, DIVISION DE GEOLOGIA C/ RIOS ROSAS, 23 – MADRID - 3

DATOS A RELLENAR POR EL CONSULTOR

CON NUMEROS — CON UNOS EN CASO AFIRMATIVO

NUMERO DE LA ESTACION (14–17)	Fecha DIA (18–19)	MES (20–21)	AÑO (22–23)	Medición: Rumbo (24)	Buzam. (25)	Croquis (26)	Fotogra. (27)	Muestras: Petrol y M. (28)	Macrop. (29)	Micropal. (30)	Sedimen. (31)	Rayos X (32)	Especto Indices (33)	C 14 (34)	Análisis químico (35)	Térmico diferencial (36)	Microsc. (37)	Otros análisis (38)	Puntos de interés singular: Mineralo. (39)	Tectón. (40)	Paleont. (41)	Estratig. (42)	Litológ. (43)	Paleogeo. (44)	Hidroge. (45)	Economía (46)	Formaciones recientes (47)	Tipo de terr.: Plutonic. (48)	Metamór. (49)	Sedimen. (50)	Volcanic. (51)	Indifer. (52)
129	21	05	73							/	/												/							/		
130	21	05	73							/	/												/							/		
131	21	05	73							/												/	/	/						/		
132	21	05	73							/	/												/							/		
133	21	05	73	//						/	/											/	/	/						/		
134	21	05	73							/													/							/		
135	21	05	73							/	/											/	/	/						/		
136	21	05	73							/													/							/		
137	21	05	73							/	/												/							/		
138	21	05	73							/	/											/	/	/						/		
139	21	05	73							/													/							/		
140	21	05	73							/	/												/							/		
141	21	05	73							/	/												/							/		
142	21	05	73	//						/	/											/	/	/						/		
143	21	05	73							/													/							/		
144	22	05	73							/													/							/		
145	22	05	73							/	/											/	/	/						/		
146	22	05	73	//						/	/												/							/		
147	22	05	73	//						/													/							/		
148	22	05	73							/													/							/		
149	22	05	73							/	/												/							/		
150	22	05	73							/													/							/		
151	22	05	73	//						/	/												/							/		
152	22	05	73							/													/							/		
153	22	05	73							/													/							/		
154	22	05	73							/													/							/		
155	22	05	73							/	/												/							/		
156	22	05	73							/													/							/		
157	22	05	73							/													/							/		
158	22	05	73							/	/												/							/		
159	22	05	73							/													/							/		
160	22	05	73								/												/							/		
161	22	05	73	//						/	/											/	/	/						/		

EQUIPO DE RECEPCION DEL IGME

EL CONSULTOR

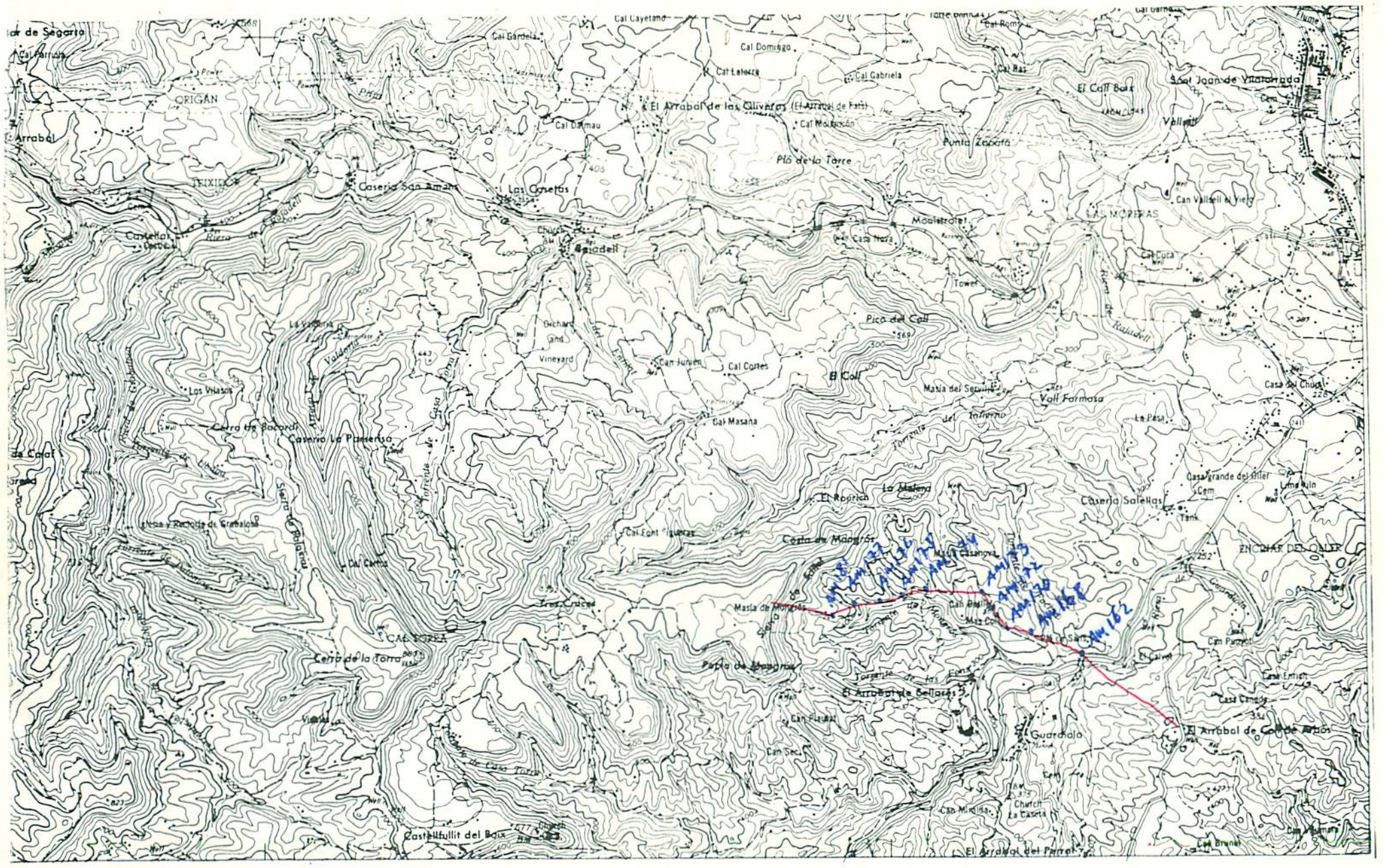
ORIGAN
Arrabal
Caserío San Amán
Las Casetas
Castellar
Castellet
Cal Domingo
Cal Gabriela
El Arrabal de los Olivares
Punta Zabata
Plá de la Torre
Monistrol
Casa Nova
Pica del Coll
El Coll
Vall Formosa
Cal Masana
Cal Font
Casa Grande del Oller
Casería Sofellas
Cerro de la Torra
Castellfullit del Boix
El Arrabal de Cal de Abós
El Guardiola
Cal Miralles
Cal Brunet
Cal Mumany
Cal Parrot
Casa Entich
Casa Canada
Casa del Chula
La Pasa
Cal Cuca
Can Vallsell de Viela
Cal Ros
Cal Romeu
Cal Lateca
Cal Cayetano
Cal Gardela
Cal Dalmau
Cal Molinón
Cal Ras
El Coll Boix
Vallmitt
Torre Omnes
Flume
Cal Barnes
Cal Joan de Vilamanda
Cem
Tank
Lime kiln
Tower
Orchard and Vineyard
Can Junies
Cal Cortes
Masía del Serrallé
Masía de Monegros
Masía Casanova
Cal Cartes
Cal Carlos
Cal Cuchet
Cal Pladal
Cal Sec
Cal Sans
Cal Calvo
Cal Pallot
Cal Pallot
Cal Pallot

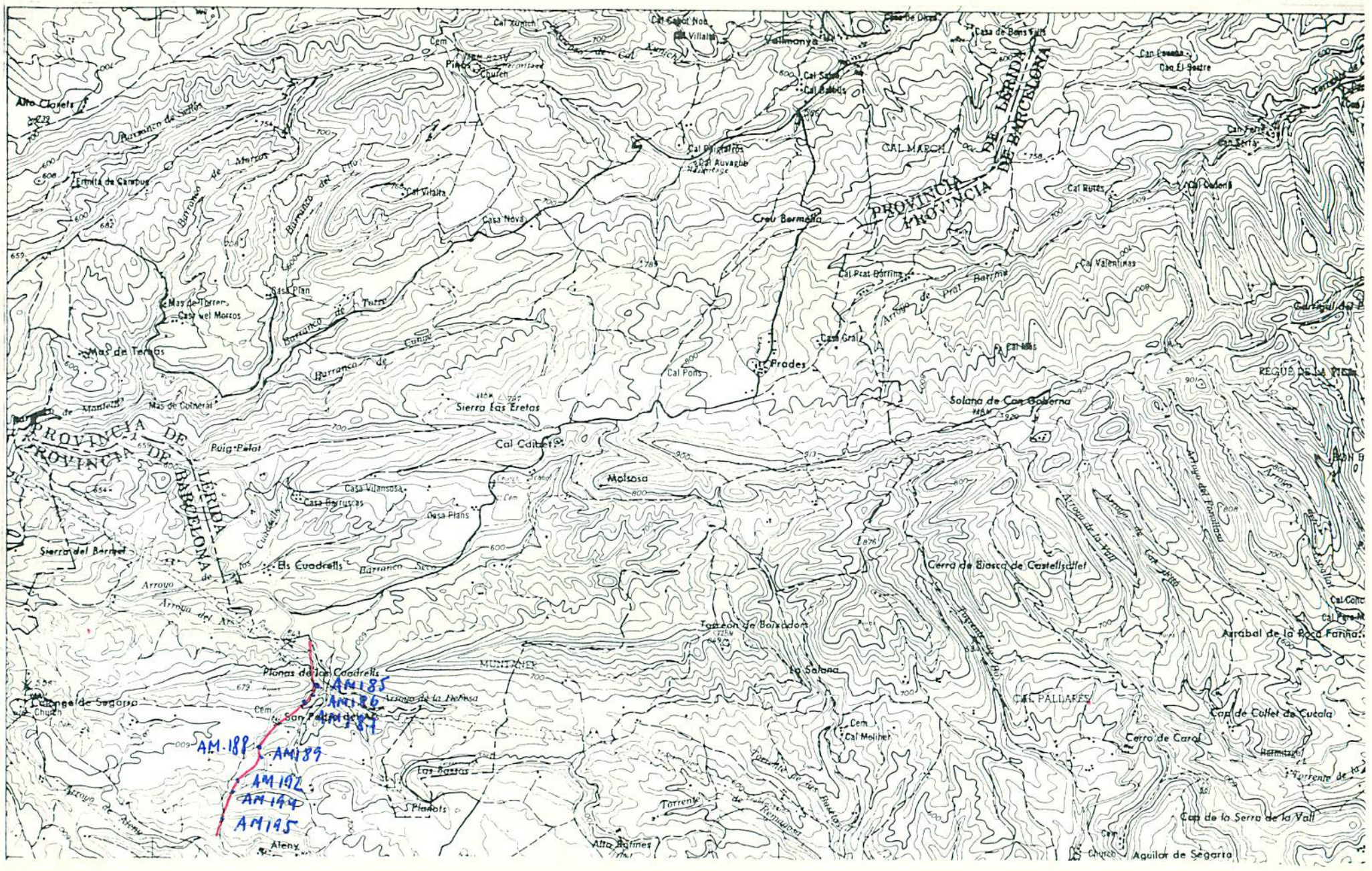

NUMERO DE LA HOJA 3514 CUADRANTE 4

4	1
3	2

Recib. 26-7-73

44

DATOS A RELLENAR POR EL IGME								
Nº de la hoja 1:50.000				Cuadrante numero	Nº del documento			
1	2	3	4	5	6	7	8	9
3	5	1	4	4	1	2	2	5

DATOS A RELLENAR POR EL CONSUL			
CONSULT		ESPECIAL QUE REAL LA ESTAC	
10	11	12	13
G	S	A	M

DATOS A RELLENAR POR EL IGME											
Recibido						Ref. Control				Perforado	Verificado
71	72	73	74	75	76	77	78	79	80		
2	6	0	7	7	3					C. Serrano	

DATOS A RELLENAR POR EL CONSULTOR

| CON NUMEROS | | | | | | | | | | | | CON UNOS EN CASO AFIRMATIVO | | | | | | | | | | | |

NUMERO DE LA HOJA 3514 CUADRANTE 3 (4 | 1 / 3 | 2)

Recib. 26-7-73

45

DATOS A RELLENAR POR EL IGME								
Nº de la hoja 1:50.000				Cuadrante número	Nº del documento			
1	2	3	4	5	6	7	8	9
3	5	1	4	3	1	1	7	6

DATOS A RELLENAR POR EL CONSULTOR			
CONSULT		ESPECIAL QUE REALIZA LA ESTAC	
10	11	12	13
GS		AM	

DATOS A RELLENAR POR EL IGME											
Recibido						Ref. Control				Perforado	Verificado
71	72	73	74	75	76	77	78	79	80		
2	6	0	7	7	3						

DATOS A RELLENAR POR EL CONSULTOR

| CON NUMEROS | | | | | | | | | | CON UNOS EN CASO AFIRMATIVO | | | | | | | | | | |

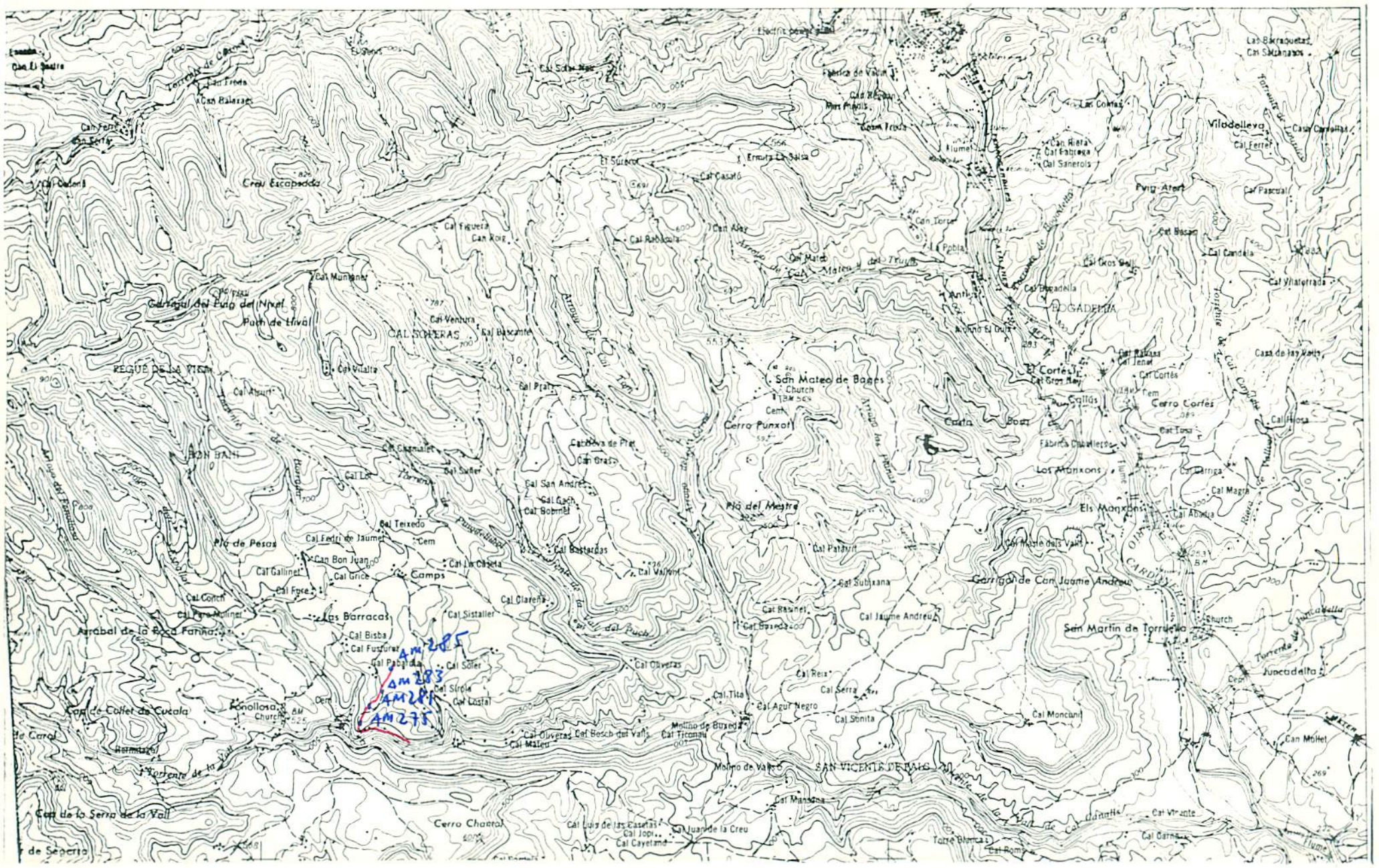
Cal Soleras
Cerro Punxot
San Mateo de Bages
Pla del Mestre
Cerro Cortés
Los Monxons
Els Monxons
Camps
Las Barracas
Arrabal de la Roca Fanna
Cerro Chaorol
San Martín de Torruella
Vilodelleva
Juncadella
Can Molnet
Molino de Buxeda
Molino de Valero
Torre Blanca
Cal Romà
Cal Mancana
Cal Moncanet
Cal Sonita
Cal Agut Negro
Cal Serra
Cal Reixa
Cal Tita
Cal Ticonau
Cal Bosch del Vallés
Cal Maleu
Cal Oliveras
Cal Sirola
Cal Costal
Cal Soler
Cal Pabardia
Cal Fustoret
Cal Bisba
Cal Sistallet
Cal Clarenta
Cal Vallvert
Cal Bastardas
Cal Subixana
Cal Jaume Andreu
Cal Basinet
Cal Patavit
Cal Teixedo
Cal Fedri de Jaumet
Cal Bon Juan
Cal Gallinet
Cal Grice
Cal Fore
Cal Corich
Cal Fore Mollinet
Cal Sobrinet
Cal Gach
Cal San Andreu
Cal Prat
Cal Ventura
Cal Figuera
Cal Munianet
Cal Vilalta
Cal Abuni
Cal Casanyet
Cal Lo
Cal Casanyet
Cal Casanyet
Cal Casanyet

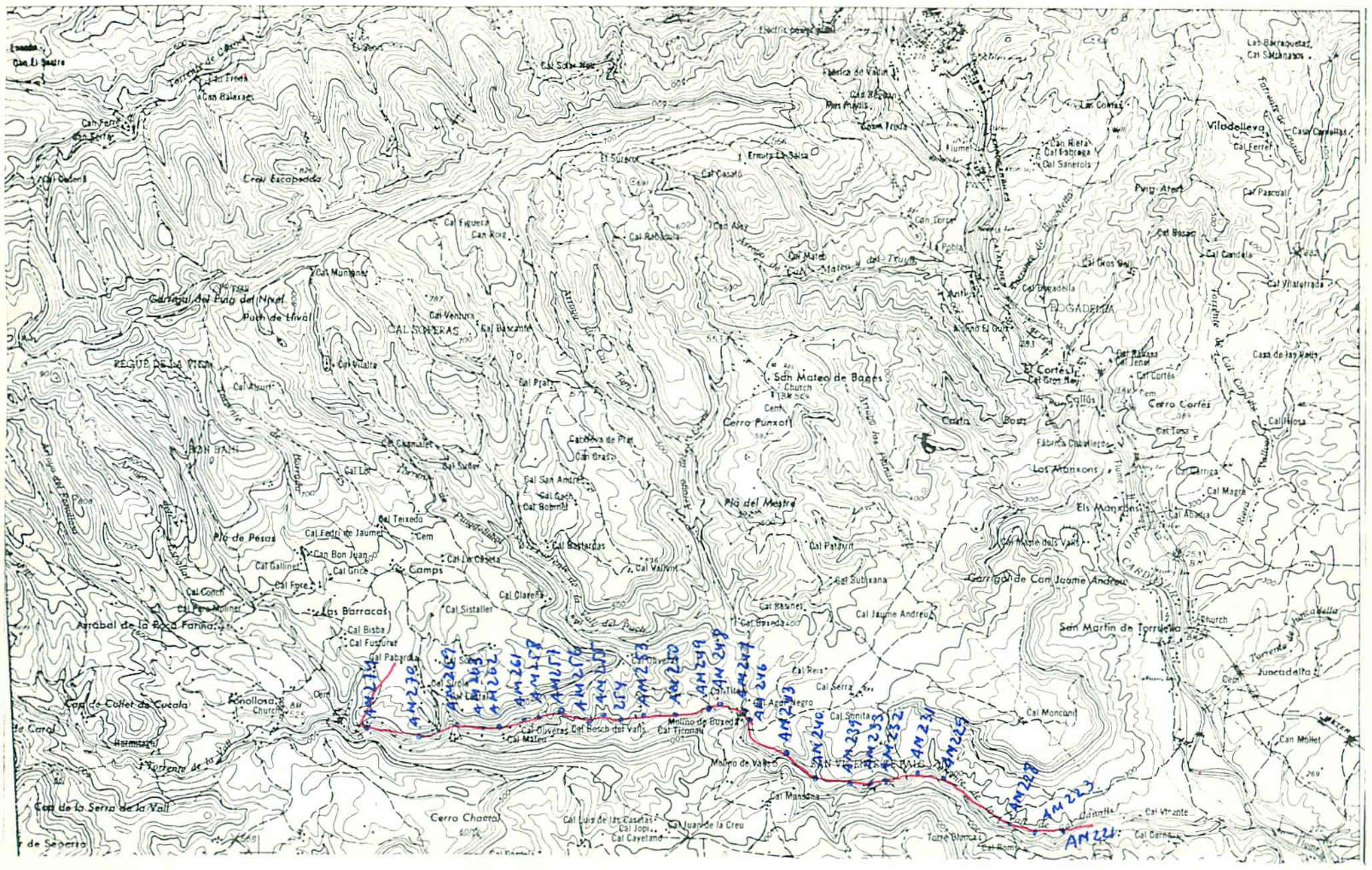

NUMERO DE LA HOJA 3514 CUADRANTE 1

4	1
3	2

Recib. 26-7-73

47

DATOS A RELLENAR POR EL IGME								
Nº de la hoja 1:50.000				Cuadrante número	Nº del documento			
1	2	3	4	5	6	7	8	9
3	5	1	4	1	J	0	7	2

DATOS A RELLENAR POR EL CONSULTOR			
CONSULT		ESPECIAL QUE REALIZA LA ESTAC	
10	11	12	13
G	S	A	H

DATOS A RELLENAR POR EL IGME											
Recibido						Ref. Control				Perforado	Verificado
71	72	73	74	75	76	77	78	79	80		
2	6	0	7	7	3						

DATOS A RELLENAR POR EL CONSULTOR

| CON NUMEROS | | | | | | | CON UNOS EN CASO AFIRMATIVO | | | | | | | | | | |

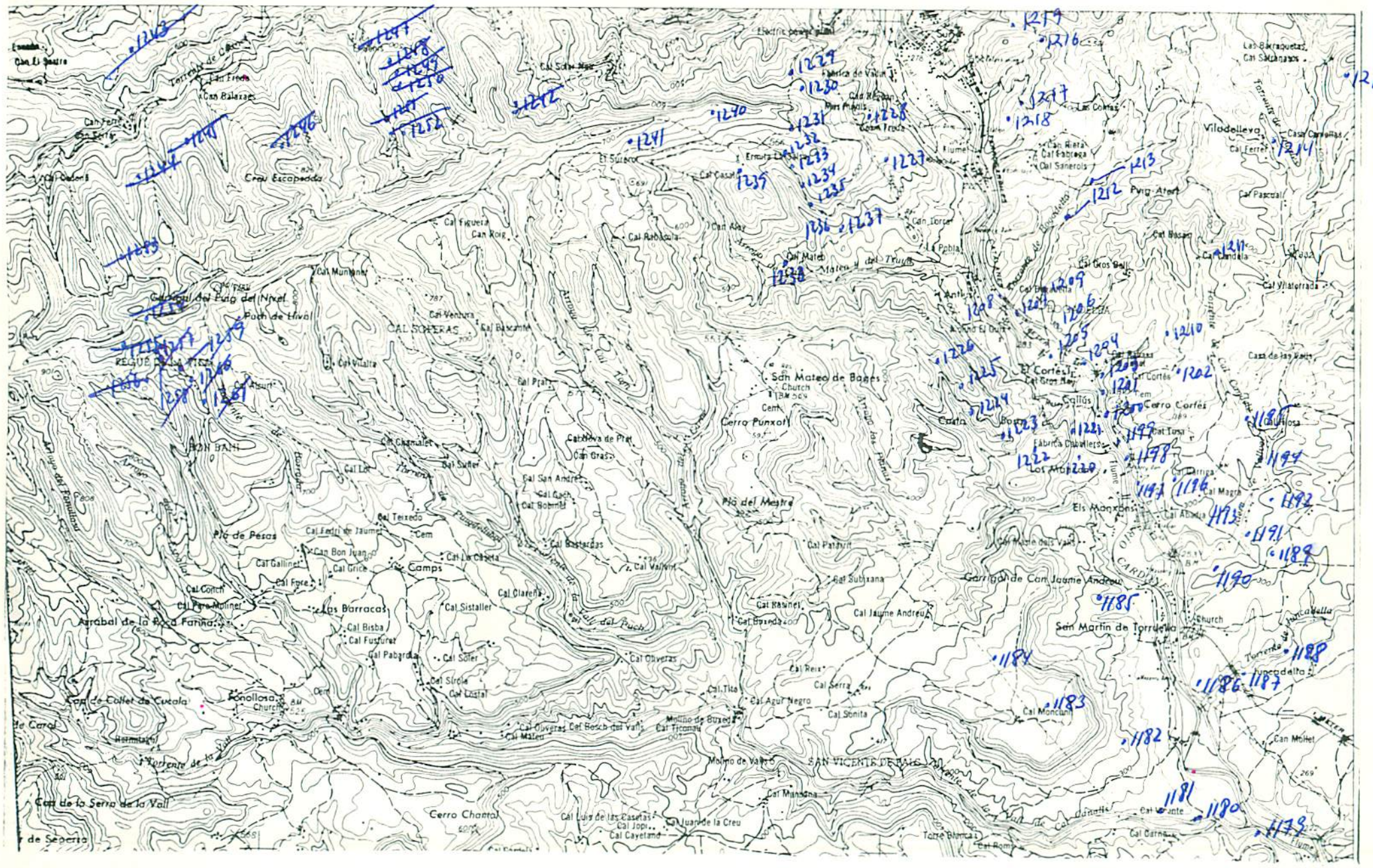
Cal Soleras
Cerro Punxot
San Mateo de Bages
Pla del Mestre
Pla de Pesas
Camps
Los Barracas
Arrabal de la Roca Fanina
Cerro Chantal
Torre Blanca
Cerro Cortés
Vilodellevo
Pvig Atort
Cal Figueras
Cal Munyner
Cal Ventura
Cal Vilalta
Cal Prat
Cal Bastardas
Cal Valiente
Cal Oliveras
Cal Reix
Cal Serra
Cal Sonita
Cal Moncunill
Cal Jaume Andreu
Cal Subixana
Cal Pallarès
Cal Kaumel
Cal Sistaller
Cal Clarena
Cal Soler
Cal Strola
Cal Tito
Cal Agut Negro
Molino de Buxeda
Molino de Vallro
SAN VICENTA DE BAIG
Cal Mandana
Cal Luis de las Casetas
Cal Juan de la Creu
Cal Jopi
Cal Cayetano
Cal Mateu
Cal Bosch del Vall
Cal Ticomau
Cal Mateo
Cal Alay
Cal Torrent
Cal Rabassa
Cal Casal
Cal Schm Mas
Cal Gallinet
Cal Grice
Cal Fore
Cal Bon Juan
Cal Fedri de Jaumet
Cal Teixedo
Cal Bisba
Cal Fusturet
Cal Pabarda
Cal Clarena
Cal Gach
Cal Bobinet
Cal San Andreu
Cal Prat
Cal Vilalta
Cal Ventura
Cal Munyner
Cal Figueras
Cal Roig
Cal Rabassa
Cal Casal
Cal Alay
Cal Torrent
Cal Mateo
Cal Pallarès
Cal Subixana
Cal Jaume Andreu
Cal Kaumel
Cal Sistaller
Cal Clarena
Cal Soler
Cal Strola
Cal Tito
Cal Agut Negro
Cal Sonita
Cal Moncunill
Cal Reix
Cal Serra
Cal Oliveras
Cal Mateu
Cal Bosch del Vall
Cal Ticomau
Cal Mandana
Cal Luis de las Casetas
Cal Juan de la Creu
Cal Jopi
Cal Cayetano
Cal Bastardas
Cal Valiente
Cal Prat
Cal Gach
Cal Bobinet
Cal San Andreu
Cal Grice
Cal Fore
Cal Bon Juan
Cal Fedri de Jaumet
Cal Teixedo
Cal Bisba
Cal Fusturet
Cal Pabarda

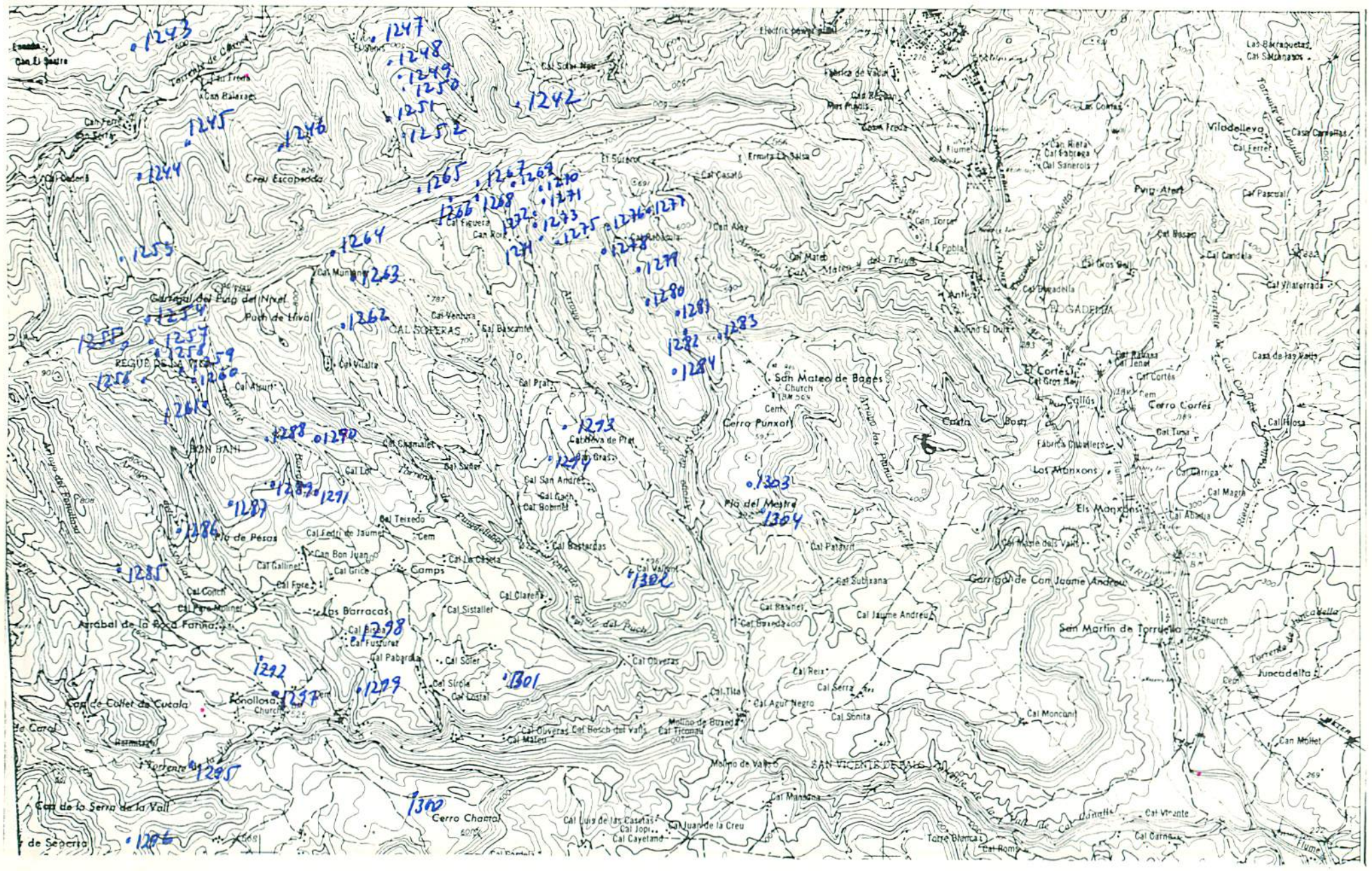
Cal Soler
Cal Figueta
Can Roig
Cal Munnany
Cal Ventura
Cal Vilalta
Cal Atsurt
Cal Pratz
Cal Casanovas
Cal Teixedo
Cal Fedri de Jaume
Can Bon Juan
Cal Gallinet
Cal Grice
Camps
Cal Conch
Cal Pere Molinet
Arrabal de la Roca Farina
Les Barracas
Cal Sistaller
Cal Clarets
Cal Pabardia
Cal Soler
Cal Obveras
Cal Tita
Cal Agut Negro
Cal Sonita
Cal Monconi
Cal Jaume Andreu
Cal Patayri
Cal Subirana
Cal Reixa
Cal Serra
Cal Bosch del Vall
Molino de Buxet
Molino de Valero
Cal Manadas
Cal Luis de las Casetas
Cal Juan de la Creu
Cal Cayetano
Cerro Punxot
Cerro Charral
Pla del Mestre
Pla de Pesas
Cal Nova de Pitat
Cal San Andreu
Cal Bobinet
Cal Bastardas
Cal Valent
Cal Gras
Cal Lot
Cal Casmalet
Cal Sutter
Torrente
Torrente de Cuscala
Torrente de Carol
Torrente de Seperia
Can de la Serra de la Vall
Cal Mateu
Cal Casanovas
Cal Casanovas
Cal Casanovas

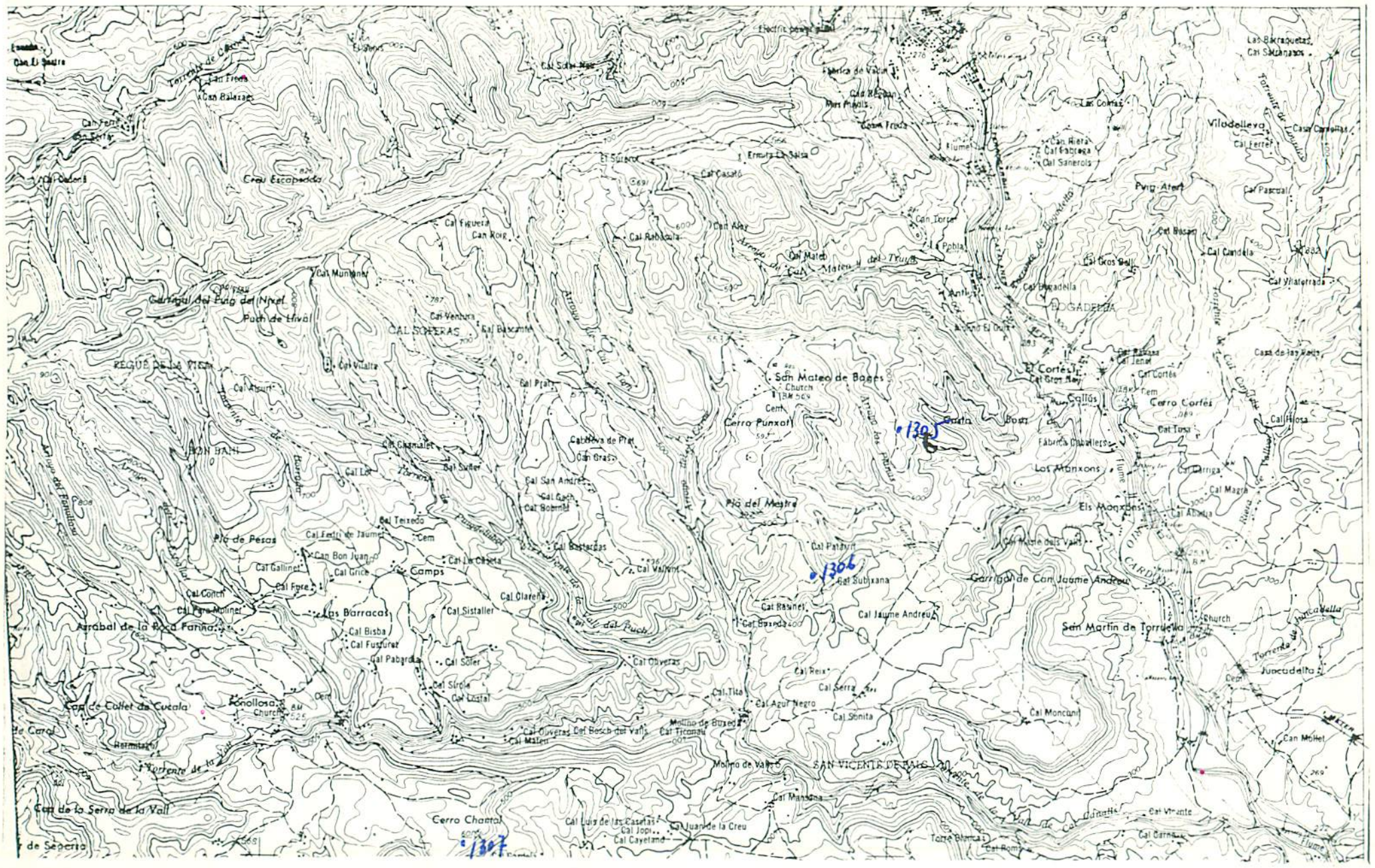
San Mateo de Bages
Cerro Punxot
Pla del Mestre
Pla de Pesas
Camps
Arrabal de la Roca Fanina
Cal Sisteller
Cal Jaume Andreu
Garriga de Can Jaume Andreu
San Martin de Torruella
Juncadella
Cal Moncunill
Can Mollet
SAN VICENTE DE ELS
Cerro Chantal
Cal Luis de las Casetas
Cal Juan de la Creu
Torre Blanca
Cal Vicente
Cal Carnaus
Molino de Valls
Cal Mansana
Molino de Buxeda
Cal Tiza
Cal Agut Negro
Cal Sonita
Cal Reix
Cal Serra
Cal Olveras
Cal Olveras del Bosch del Valls
Cal Mateu
Cal Ticonau
Cal Cayetano
Cal Pabardia
Cal Soler
Cal Sirola
Cal Lastal
Conollosa
Church
Cerro
Cal Fustarat
Cal Bisba
Cal Clarens
Cal Valent
Cal Subixana
Cal Patayn
Cal Bosch
Cal Bosch
Cal Grice
Cal Gallinet
Cal Fore
Cal Conch
Cal Fore Molinet
Cal Teixedo
Cal Fedri de Jaume
Can Bon Juan
Cal Sastarda
Cal Lo Cabeta
Cal Soler
Cal Lot
Cal Chamalet
Cal San Andreu
Cal Gach
Cal Bobinet
Cal Grau
Cal Vallvera de Prat
Cal Prat
Cal Ventura
Cal Balcanta
Cal Munmaner
Cal Figuera
Can Roig
Cal Rubiola
Can Alay
Cal Mateu
Cal Casaló
El Solerot
Ermita La Salut
Cal Torrer
Pobla
Cal Gros Bell
Cal Vilaterrada
Cal Candela
Cal Basan
Cal Pascual
Puig Ateri
Vilodelleva
Cal Ferrer
Casa Carrellas
Las Barraquetas
Cal Sabanasos
Las Cortes
Can Hiera
Cal Fabreca
Cal Sanerols
Cal Cortes
Cal Jenal
Cal Gros Rey
El Cortes
Cerro Cortes
Cal Tosa
Cal Hosa
Callus
Fabrica Caballers
Los Monxons
Els Monxons
Cal Garriga
Cal Magra
Cal Abadia
Casa de las Rosas
Cal Pallarsa
Cal Pedrella
BOGADERIA
Cal Ferrer
Cal Pedrella
Cal Tiri
Cal Matet
Cal Matet del Truyols
Cal Pla
Cal Pla
Cal Alsuri
Cal Vilalta
REGUE DE LA PIEDRA
CAL SOLERAS
Puch de Llival
Cal Figueral del Puig del Nivel
Crau Escapadas
Cal Ordoris
Torrente de Cabrera
Torrente de Llorens
Torrente de Bogadera
Torrente de Cal Coyots
Torrente de Cal Tiri
Torrente de Cal Matet
Torrente de Cal Pla
Torrente de Cal Pedrella
Torrente de Cal Ferrer
Torrente de Cal Pla
Torrente de Cal Matet
Torrente de Cal Soler
Torrente de Cal Lot
Torrente de Cal Chamalet
Torrente de Cal Bobinet
Torrente de Cal Grau
Torrente de Cal Vallvera de Prat
Torrente de Cal Valent
Torrente de Cal Clarens
Torrente de Cal Sisteller
Torrente de Cal Fustarat
Torrente de Cal Bisba
Torrente de Cal Pabardia
Torrente de Cal Soler
Torrente de Cal Olveras
Torrente de Cal Olveras del Bosch del Valls
Torrente de Cal Mateu
Torrente de Cal Ticonau
Torrente de Cal Cayetano
Torrente de Cal Luis de las Casetas
Torrente de Cal Juan de la Creu
Torrente de Cal Mansana
Torrente de Cal Vicente
Torrente de Cal Carnaus
Torrente de Cal Romi
Torrente de la Vall
Torrente de Cal Carol
Torrente de Cal Bisba
Torrente de Cal Fustarat
Torrente de Cal Clarens
Torrente de Cal Valent
Torrente de Cal Sisteller
Torrente de Cal Soler
Torrente de Cal Pabardia
Torrente de Cal Olveras
Torrente de Cal Olveras del Bosch del Valls
Torrente de Cal Mateu
Torrente de Cal Ticonau
Torrente de Cal Cayetano
Torrente de Cal Luis de las Casetas
Torrente de Cal Juan de la Creu
Torrente de Cal Mansana
Torrente de Cal Vicente
Torrente de Cal Carnaus
Torrente de Cal Romi
Torrente de Juncadella

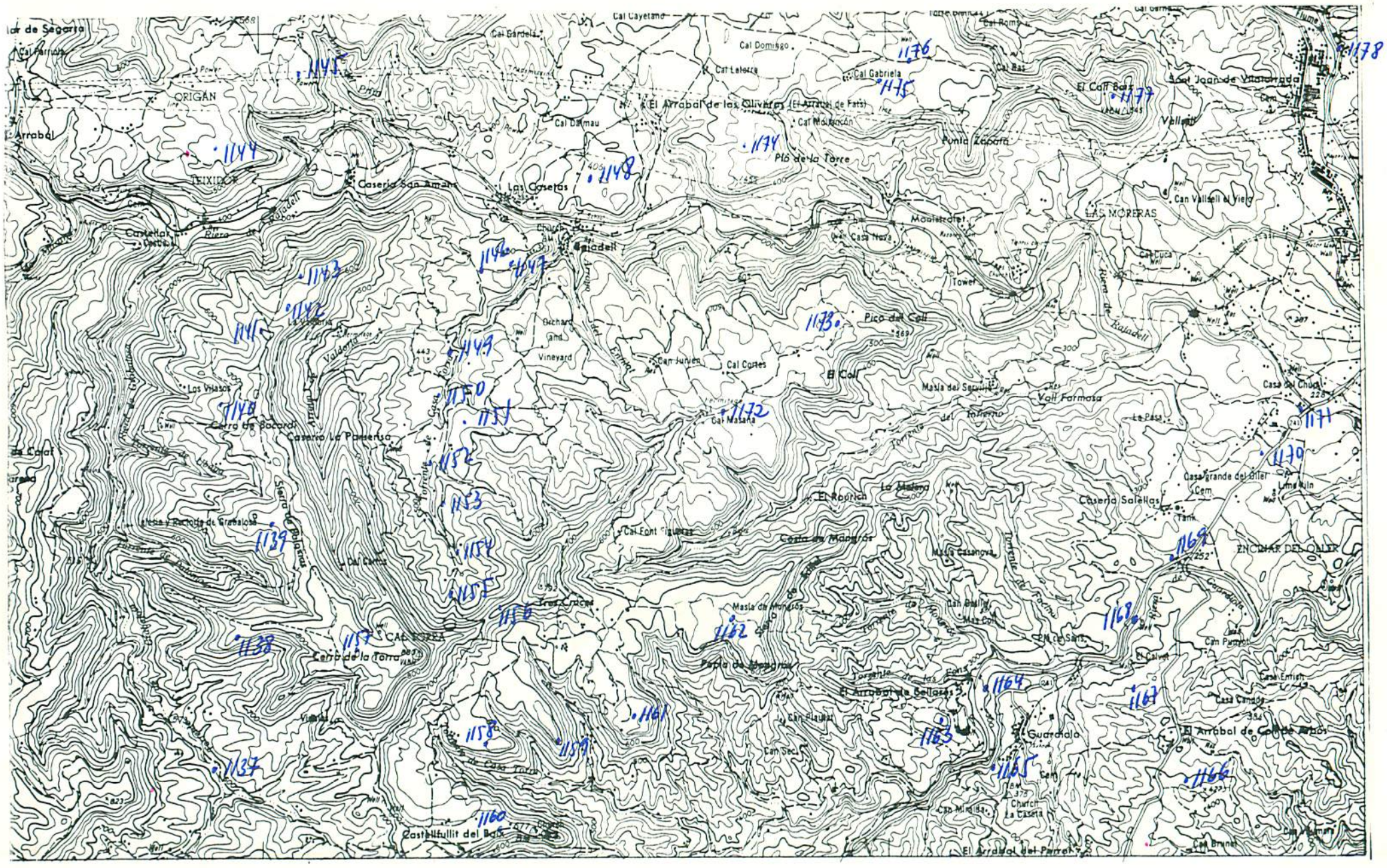

NUMERO DE LA HOJA 3514 CUADRANTE 2

4	1
3	2

42 13·XI·73 92

DATOS A RELLENAR POR EL IGME								
Nº de la hoja 1:50.000				Cuadrante número	Nº del documento			
1	2	3	4	5	6	7	8	9
3	5	1	4	2	1	1	2	4

DATOS A RELLENAR POR EL CONSULTOR	
CONSULT	ESPECIAL QUE REALIZA LA ESTAC
10 11	12 13
G	S D R

DATOS A RELLENAR POR EL IGME										
Recibido						Ref. Control				Perforado	Verificado
71	72	73	74	75	76	77	78	79	80		
1	5	1	1	7	3					Julian Arcos	

DATOS A RELLENAR POR EL CONSULTOR

CON NUMEROS: NUMERO DE LA ESTACION (14–17)	Fecha DIA (18–19)	MES (20–21)	AÑO (22–23)	CON UNOS EN CASO AFIRMATIVO: MEDICION: Rumbo (24)	Buzamiento (25)	Croquis (26)	Fotografía (27)	MUESTRAS: Petrol. y M. (28)	Macrop. (29)	Micropal. (30)	Sedimen. (31)	Rayos X (32)	Especto masas (33)	C 14 (34)	Análisis químico (35)	Análisis térmico diferencial (36)	Microsc. (37)	Otros análisis (38)	PUNTOS DE INTERES SINGULAR: Mineralog. (39)	Tectón. (40)	Paleont. (41)	Estratig. (42)	Litologí. (43)	Paleogeo. (44)	Hidrogeo. (45)	Económ. (46)	Formac. recientes (47)	TIPO DE TERR: Plutónic. (48)	Metamór. (49)	Sedimen. (50)	Volcanic. (51)	Indifer. (52)
1137	18	09	73	/	/																											
1138	18	09	73	/	/																											
1139	18	09	73	/	/																											
1140	18	09	73	/	/																											
1141	18	09	73	/	/																											
1142	18	09	73	/	/																											
1143	18	09	73	/	/																											
1144	18	09	73	/	/																											
1145	18	09	73	/	/																											
1146	19	09	73	/	/																											
1147	19	09	73	/	/																											
1148	19	09	73	/	/																											
1149	19	09	73	/	/																											
1150	19	09	73	/	/																											
1151	19	09	73	/	/																											
1152	19	09	73	/	/																											
1153	19	09	73	/	/																											
1154	19	09	73	/	/																											
1155	19	09	73	/	/																											
1156	19	09	73	/	/																											
1157	19	09	73	/	/																											
1158	19	09	73	/	/																											
1159	19	09	73	/	/																											
1160	19	09	73	/	/																											
1161	19	09	73	/	/																											
1162	19	09	73	/	/																											
1163	20	09	73	/	/																											
1164	20	09	73	/	/																											
1165	20	09	73	/	/																											

DATOS A RELLENAR POR EL CONSULTOR

CON NUMEROS: NUMERO DE LA ESTACION (14–17)	Fecha DIA (18–19)	MES (20–21)	AÑO (22–23)	CON UNOS EN CASO AFIRMATIVO: MEDICION: Rumbo (24)	Buzamiento (25)	Croquis (26)	Fotografía (27)	MUESTRAS: Petrol. y M. (28)	Macrop. (29)	Micropal. (30)	Sedimen. (31)	Rayos X (32)	Especto masas (33)	C 14 (34)	Análisis químico (35)	Análisis térmico diferencial (36)	Microsc. (37)	Otros análisis (38)	PUNTOS DE INTERES SINGULAR: Mineralog. (39)	Tectón. (40)	Paleont. (41)	Estratig. (42)	Litologí. (43)	Paleogeo. (44)	Hidrogeo. (45)	Económ. (46)	Formac. recientes (47)	TIPO DE TERR: Plutónic. (48)	Metamór. (49)	Sedimen. (50)	Volcanic. (51)	Indifer. (52)
1166	21	09	73	/	/																											
1167	21	09	73	/	/																											
1168	21	09	73	/	/																											
1169	21	09	73	/	/																											
1170	21	09	73	/	/																											
1171	21	09	73	/	/																											
1172	22	09	73	/	/																											
1173	22	09	73	/	/																											
1174	22	09	73	/	/																											
1175	22	09	73	/	/																											
1176	22	09	73	/	/																											
1177	22	09	73	/	/																											
1178	22	09	73	/	/																											

EL CONSULTOR DEBERA MARCAR SOBRE EL MAPA LAS ESTACIONES CON SU NUMERO DE REFERENCIA (EN AZUL) Y LOS CORTES REALIZADOS SOBRE EL TERRENO (EN ROJO).
PARA UN CONTROL CORRECTO DE LA MARCHA DEL TRABAJO DE CAMPO EL CONSULTOR DEBERA ENVIAR ENTRE LOS DIAS 1 al 7 y 15 al 22 DE CADA MES ESTAS HOJAS AL INSTITUTO GEOLOGICO Y MINERO DE ESPAÑA, DIVISION DE GEOLOGIA. C/ RIOS ROSAS, 23 – MADRID - 3

EQUIPO DE RECEPCION DEL IGME

EL CONSULTOR

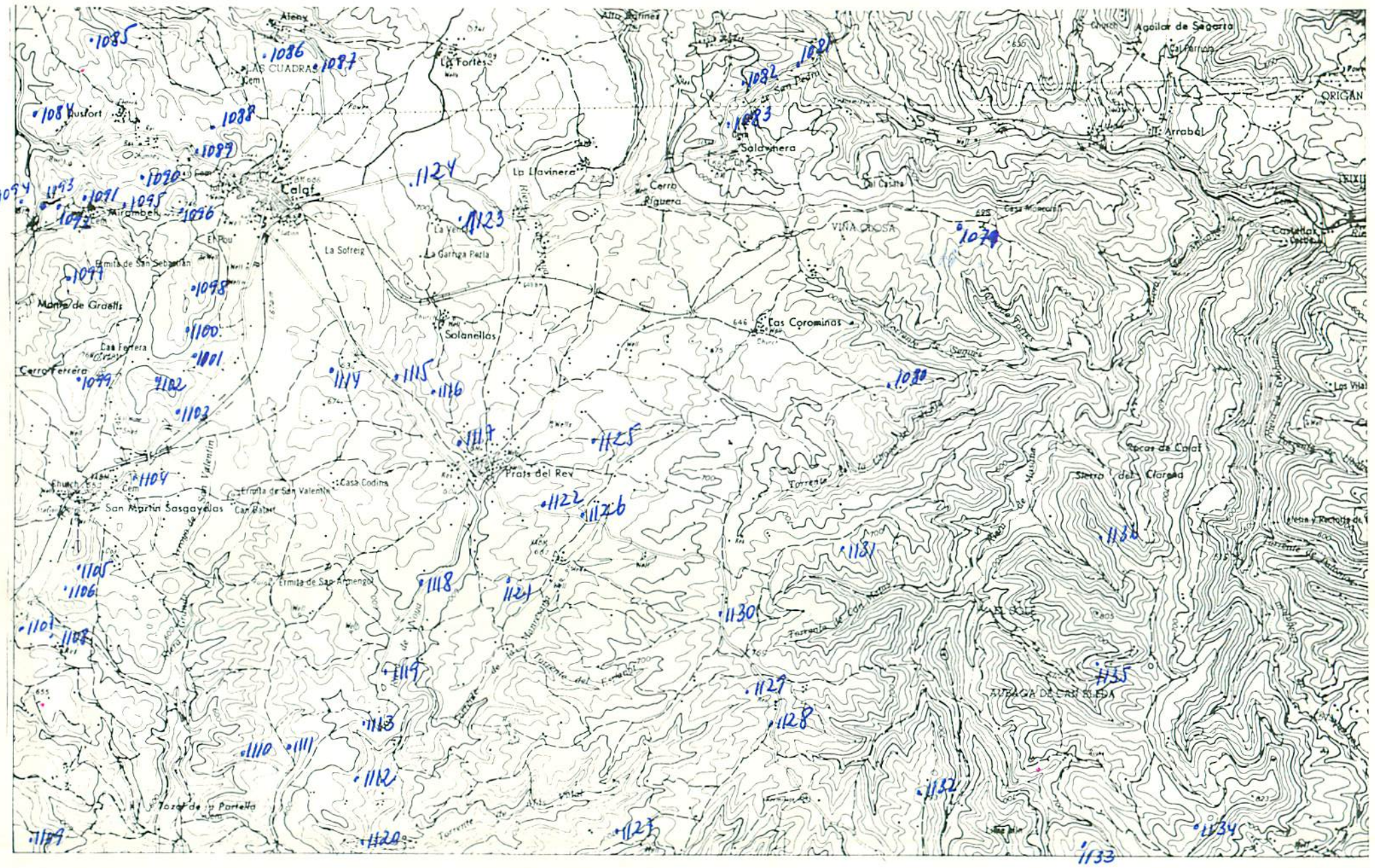

NUMERO DE LA HOJA 3514 CUADRANTE 3 (4 | 1 / ~~3~~ | 2)

58 13-XI-73 99

DATOS A RELLENAR POR EL IGME								
Nº de la hoja 1:50.000				Cuadrante número	Nº del documento			
1	2	3	4	5	6	7	8	9
3	5	1	4	3	0	1	7	4

DATOS A RELLENAR POR EL CONSUL	
CONSULT	ESPECIAL QUE REAL LA ESTAC
10 11	12 13
G	S O R

DATOS A RELLENAR POR EL IGME										
Recibido				Ref. Control				Perforado	Verificado
71	72	73	74	75	76	77	78	79	80	
1	5	1	1	7	3					

DATOS A RELLENAR POR EL CONSULTOR

CON NUMEROS: NUMERO DE LA ESTACION (14–17); Fecha DIA (18–19), MES (20–21), AÑO (22–23)

CON UNOS EN CASO AFIRMATIVO: MEDICION (24–27): Rumbo, Buzamiento, Croquis, Fotografía; MUESTRAS (28–38): Petrol y M, Macrop, Micropal, Sedimen, Rayos X, Espectro masas, C 14, Análisis químico, Térmico diferencial, Microsonda, Otros análisis; PUNTOS DE INTERES SINGULAR (39–47): Mineralógico, Tectónico, Paleont, Estratig, Litológico, Paleogeo, Hidrogeo, Económico, Formación reciente; TIPO DE TERR (48–52): Plutónico, Metamórfico, Sedimen, Volcánico, Indifer

NUMERO DE LA ESTACION	Fecha DIA	MES	AÑO	Rumbo	Buzamiento	Croquis	Fotografía	Petrol y M	Macrop	Micropal	Sedimen	Rayos X	Espectro masas	C 14	Análisis químico	Térmico diferencial	Microsonda	Otros análisis	Mineralógico	Tectónico	Paleont	Estratig	Litológico	Paleogeo	Hidrogeo	Económico	Formación reciente	Plutónico	Metamórfico	Sedimen	Volcánico	Indifer
1079	13	09	73	/	/																											
1080	13	09	73	/	/																											
1081	13	09	73	/	/																											
1082	13	09	73	/	/																											
1083	13	09	73	/	/																											
1084	14	09	73	/	/														/							/						
1085	14	09	73	/	/																											
1086	14	09	73	/	/																											
1087	14	09	73	/	/																											
1088	14	09	73	/	/																											
1089	14	09	73	/	/														/					/		/						
1090	14	09	73	/	/																											
1091	14	09	73	/	/														/													
1092	14	09	73	/	/														/													
1093	14	09	73	/	/														/													
1094	14	09	73	/	/														/													
1095	14	09	73	/	/																											
1096	14	09	73	/	/																											
1097	14	09	73	/	/																											
1098	14	09	73	/	/																											
1099	14	09	73	/	/																											
1100	14	09	73	/	/																											
1101	14	09	73	/	/																											
1102	14	09	73	/	/																											
1103	14	09	73	/	/																					/						
1104	15	09	73	/	/																											
1105	15	09	73	/	/																											
1106	15	09	73	/	/																											
1107	15	09	73	/	/																											

DATOS A RELLENAR POR EL CONSULTOR

CON NUMEROS: NUMERO DE LA ESTACION (14–17); Fecha DIA (18–19), MES (20–21), AÑO (22–23)

CON UNOS EN CASO AFIRMATIVO: MEDICION (24–27): Rumbo, Buzamiento, Croquis, Fotografía; MUESTRAS (28–38): Petrol y M, Macrop, Micropal, Sedimen, Rayos X, Espectro masas, C 14, Análisis químico, Térmico diferencial, Microsonda, Otros análisis; PUNTOS DE INTERES SINGULAR (39–47): Mineralógico, Tectónico, Paleont, Estratig, Litológico, Paleogeo, Hidrogeo, Económico, Formación reciente; TIPO DE TERR (48–52): Plutónico, Metamórfico, Sedimen, Volcánico, Indifer

NUMERO DE LA ESTACION	Fecha DIA	MES	AÑO	Rumbo	Buzamiento	Croquis	Fotografía	Petrol y M	Macrop	Micropal	Sedimen	Rayos X	Espectro masas	C 14	Análisis químico	Térmico diferencial	Microsonda	Otros análisis	Mineralógico	Tectónico	Paleont	Estratig	Litológico	Paleogeo	Hidrogeo	Económico	Formación reciente	Plutónico	Metamórfico	Sedimen	Volcánico	Indifer
1108	15	09	73	/	/																											
1109	15	09	73	/	/																											
1110	15	09	73	/	/																											
1111	15	09	73	/	/																											
1112	15	09	73	/	/																											
1113	15	09	73	/	/																											
1114	15	09	73	/	/																											
1115	15	09	73	/	/																											
1116	15	09	73	/	/																											
1117	15	09	73	/	/																											
1118	15	09	73	/	/																											
1119	15	09	73	/	/																											
1120	15	09	73	/	/																											
1121	15	09	73	/	/																											
1122	15	09	73	/	/																											
1123	15	09	73	/	/																											
1124	15	09	73	/	/																											
1125	15	09	73	/	/																											
1126	15	09	73	/	/																											
1127	15	09	73	/	/																											
1128	15	09	73	/	/																											
1129	15	09	73	/	/																											
1130	15	09	73	/	/																											
1131	15	09	73	/	/																											
1132	15	09	73	/	/																											
1133	15	09	73	/	/																											
1134	15	09	73	/	/																											
1135	15	09	73	/	/																											
1136	17	09	73	/	/																											

EL CONSULTOR: DEBERA MARCAR SOBRE EL MAPA LAS ESTACIONES CON SU NUMERO DE REFERENCIA (EN AZUL) Y LOS CORTES REALIZADOS SOBRE EL TERRENO (EN ROJO).

PARA UN CONTROL CORRECTO DE LA MARCHA DEL TRABAJO DE CAMPO EL CONSULTOR DEBERA ENVIAR ENTRE LOS DIAS 1 al 7 y 15 al 22 DE CADA MES ESTAS HOJAS AL INSTITUTO GEOLOGICO Y MINERO DE ESPAÑA. DIVISION DE GEOLOGIA. C/ RIOS ROSAS, 23 – MADRID 3

EQUIPO DE RECEPCION DEL IGME

EL CONSULTOR

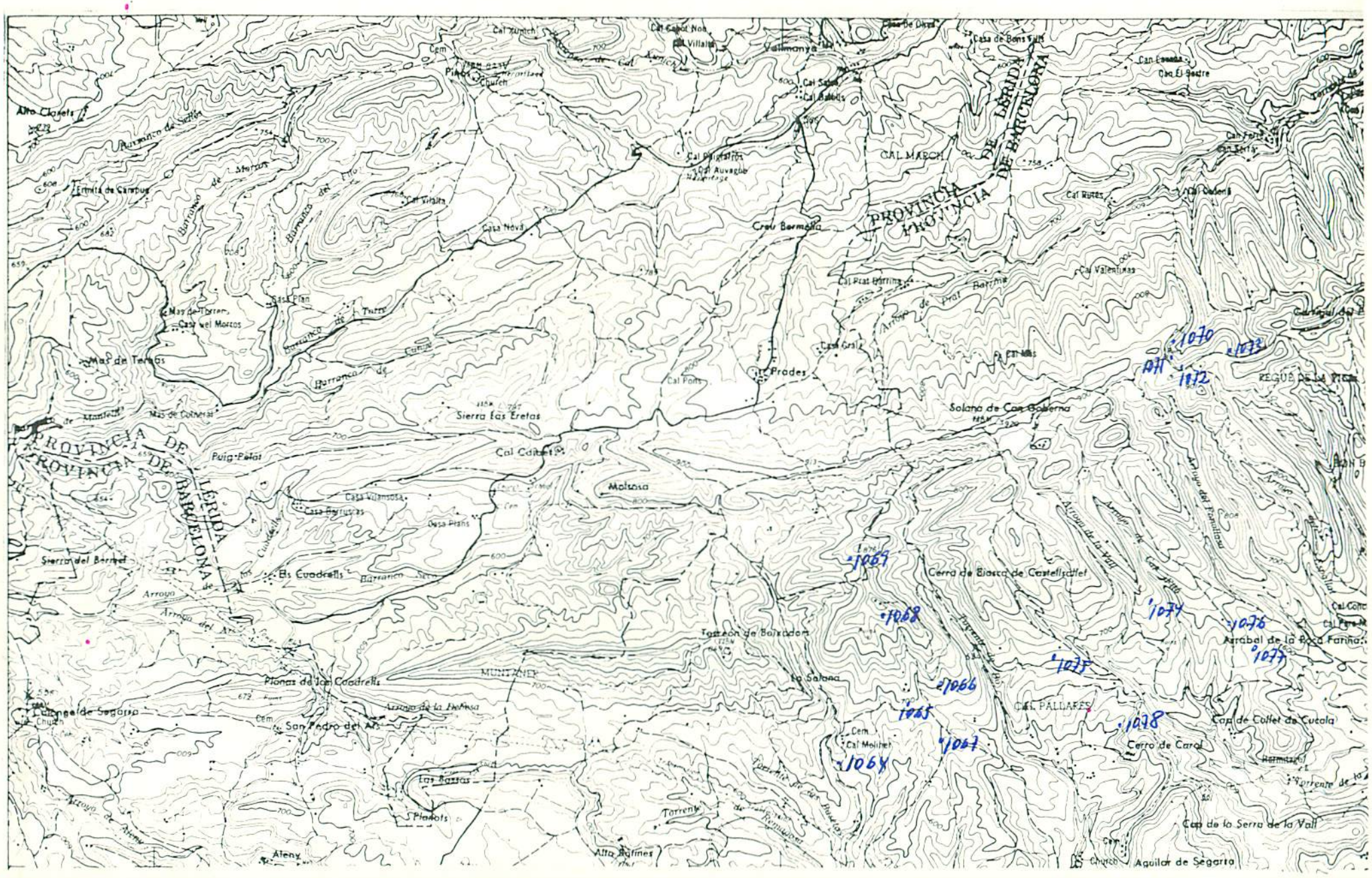

NUMERO DE LA HOJA 3514 CUADRANTE 4

4	1
3	2

15 13-XI-73 100

DATOS A RELLENAR POR EL IGME								
Nº de la hoja 1:50.000				Cuadrante numero	Nº del documento			
1	2	3	4	5	6	7	8	9
3	5	1	4	4	1	2	2	3

DATOS A RELLENAR POR EL CONSUL			
CONSULT		ESPECIAL QUE REAL	LA ESTAC
10	11	12	13
G	S	O	R

DATOS A RELLENAR POR EL IGME											
Recibido						Ref. Control				Perforado	Verificado
71	72	73	74	75	76	77	78	79	80		
1	5	1	1	7	3						

DATOS A RELLENAR POR EL CONSULTOR

| CON NUMEROS | | | | | | | | | | CON UNOS EN CASO AFIRMATIVO | | | | | | | | | | |

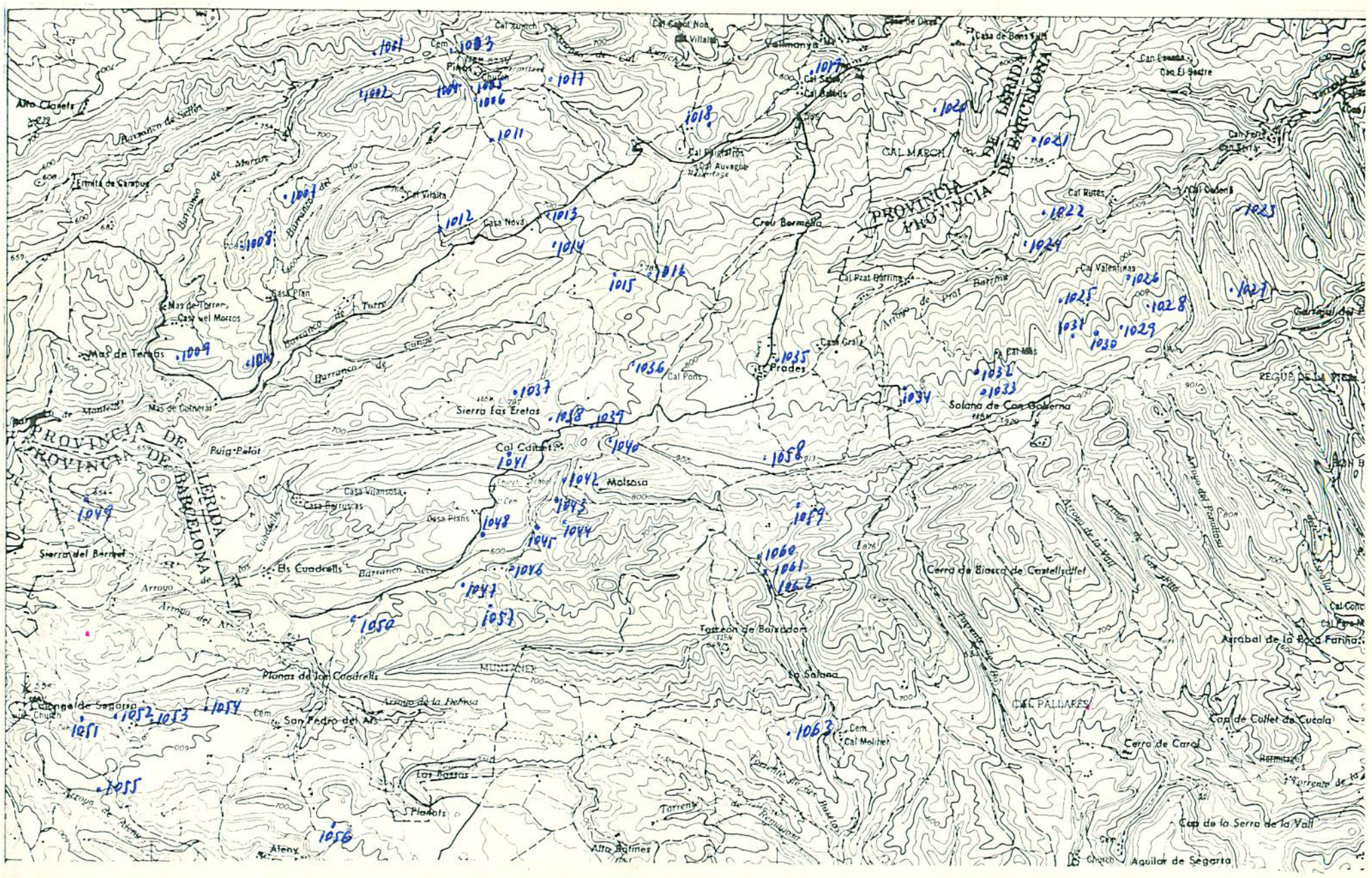

NUMERO DE LA HOJA 1514 CUADRANTE 4

4	1
3	2

63

13 - XI - 73

101

DATOS A RELLENAR POR EL IGME								
Nº de la hoja 1:50.000				Cuadrante número	Nº del documento			
1	2	3	4	5	6	7	8	9
3	5	1	4	4	0	2	2	4

DATOS A RELLENAR POR EL CONSUL			
CONSULT		ESPECIAL QUE REAL LA ESTAC	
10	11	12	13
G	5	0	R

DATOS A RELLENAR POR EL IGME													
Recibido						Ref. Control				Perforado		Verificado	
71	72	73	74	75	76	77	78	79	80				
1	5	1	1	7	3					Julia Arcos		[illegible]	

DATOS A RELLENAR POR EL CONSULTOR

| CON NUMEROS | | | | | | | CON UNOS EN CASO AFIRMATIVO | | | | | | | | | | | | |