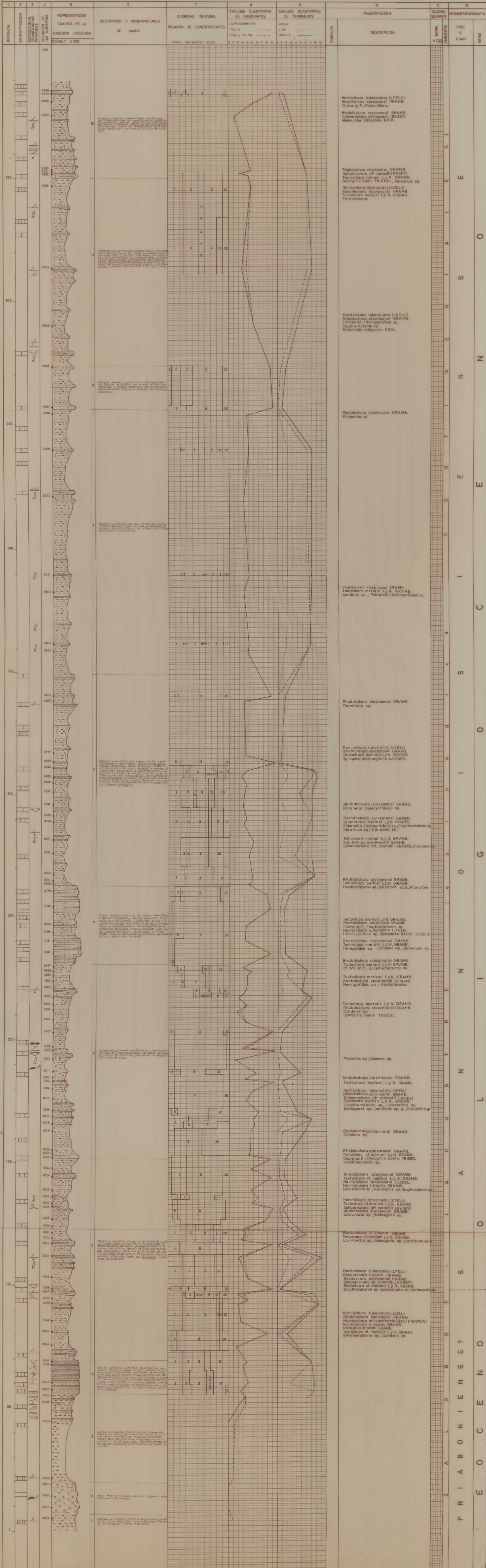


COORDENADAS: x = y = z = 490 m. z = 686 m.

Fecha: 5 Mayo 1973



GRUPO DE TRABAJO: GS

AUTORES: AM.(Andrés Maldonado), J.R.(José Ramirez del Pozo), A.T.(Mariano Aguilar Tomás)


NOMBRE LOCAL: ESTANY

2

COORDENADAS: x = 1079.409 x = 1080.455 y = 823.690 y = 823.652 z = 790m. z = 1008m.

2033100

Fecha: 11 Mayo 1973



GRUPO DE TRABAJO: G S

AUTORES: A.M. (Andrés Maldonado), J.R. (José Ramírez del Pozo), A.T. (Mariano Aguilar Tomás)

20331

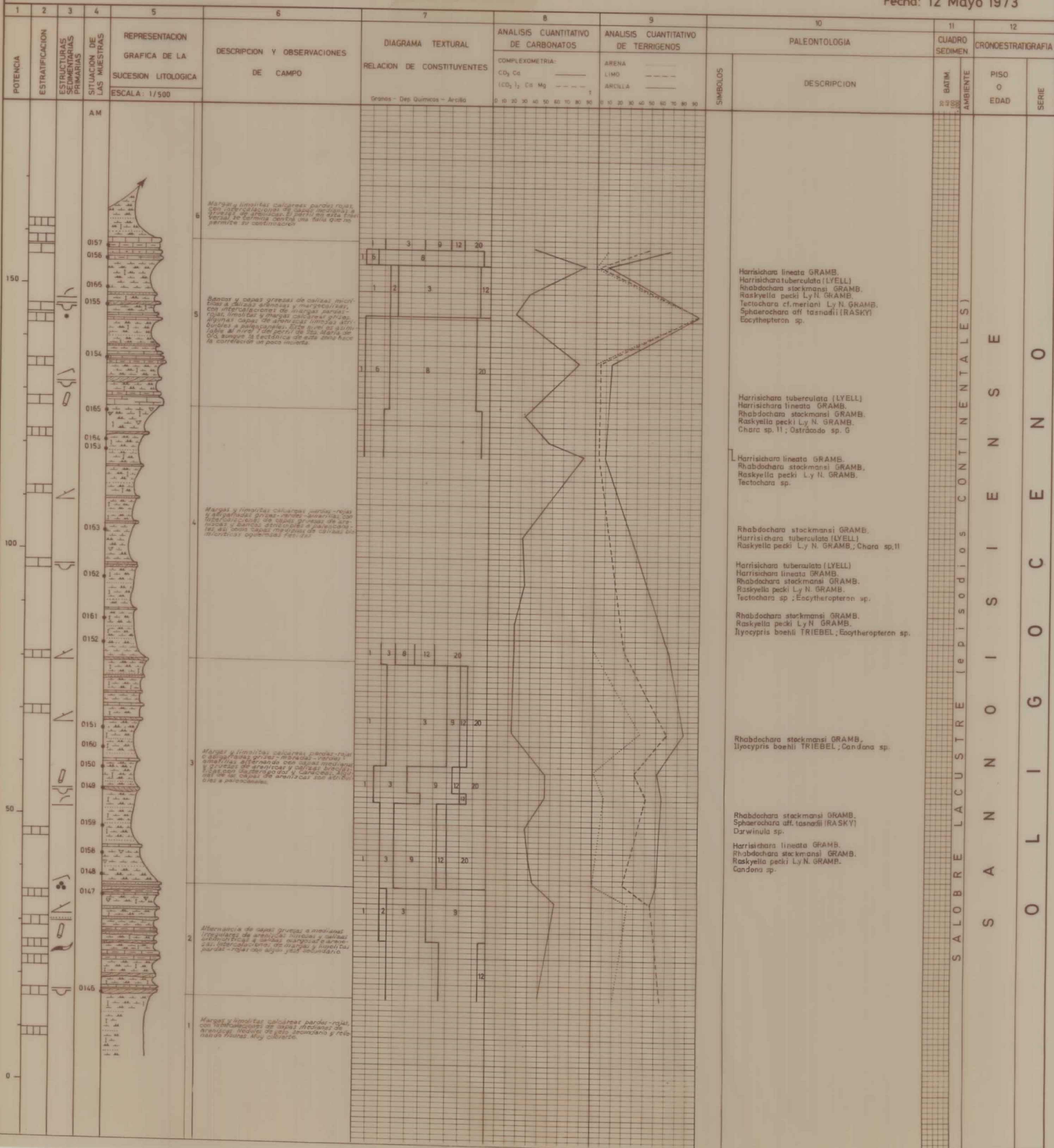
NOMBRE LOCAL: MONTCABRÉ

3

COORDENADAS: x = 1079.302 x = 1079.160  
y = 825.844 y = 826.059  
z = 630 m. z = 690 m.

20331002

Fecha: 12 Mayo 1973



S A L O B R E L A C U S T R E ( e p i s o d i o s C O N T I N E N T A L E S )  
S A N O I S I E N S E  
O L I G O C E N O

GRUPO DE TRABAJO: GS

AUTORES: A.M. (Andrés Maldonado), J.R. (José Ramírez del Pozo), A.T. (Mariano Aguilar Tomás)

NOMBRE LOCAL: PUIGREIG SUR

4

COORDENADAS: x=1060.979 x=1059.975  
y= 832.451 y= 826.611  
z= 380 m. z= 561 m.

20331013

Fecha: Abril 1973

