01

Nº HOJA :	NOMBRE :	PROVINCIA :	H324 GRAÑEN
GRUPO DE TRABAJO :		NOMBRE LOCAL :	SERIE 1
IDENTIFICACION DE MUESTRAS :		SERIE Nº:	
COORDENADAS UTM	x: y: z: / x: y: z:	FECHA :	

CROQUIS

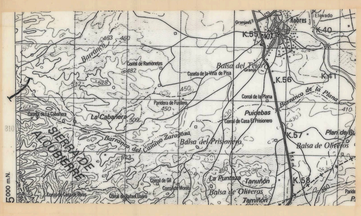
K50
K51
K52
K53
K54
K55
Bahía del Pilar
Bahía de Pitas
Bahía de Pitillas
Bahía de Ofrenta
Pulcebas
Tarrafalín
Tarrafalín
Bahía de Tarrafalín
SIERRA DE ALCUBIERRE
Pico Alcubierre
Las Cabezuelas
Cerro de la Mina
Cerro de Rodenzos
Cerro de la Mina de Pitas
Cerro de la Mina
Cerro de la Cruz
Cerro de la Cruz (Pitillas)
Cerro de la Cruz (Pitillas)
Cerro de la Cruz (Tarrafalín)
Cerro de la Cruz (Tarrafalín)
Cerro de la Cruz (Tarrafalín

02

Nº HOJA :	NOMBRE :	PROVINCIA :
GRUPO DE TRABAJO :		NOMBRE LOCAL : 41324 GRAÑEN SERIE 2
IDENTIFICACION DE MUESTRAS :		SERIE Nº:
COORDENADAS UTM	x : y : z : / x : y : z :	FECHA :

CROQUIS

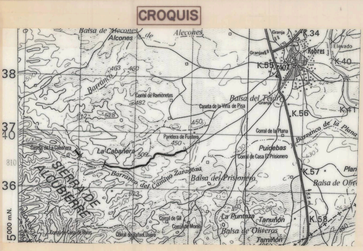
Balsa de Hecatas
Alcoyes
Alcoyes
K.34
K.40
K.50
K.56
K.57
K.58
Balsa del Zorro
Balsa del Provencio
Balsa de Olivera
Balsa de Olivera
Tamarón
La Cabezuela
Puntalbas
Casa de Cruz Pinosero
Cruce de la Vereda
Cruce de Radiomar
Cruce de la Casa de Radiomar
Cruce de la Casa de Radiomar
Cruce de la Casa

04

Nº HOJA :	NOMBRE :	PROVINCIA :	H324 GRAÑEN
GRUPO DE TRABAJO :		NOMBRE LOCAL :	SERIE 4
IDENTIFICACION DE MUESTRAS :		SERIE Nº:	
COORDENADAS UTM	x : y : z : / x : y : z :	FECHA :	

CROQUIS

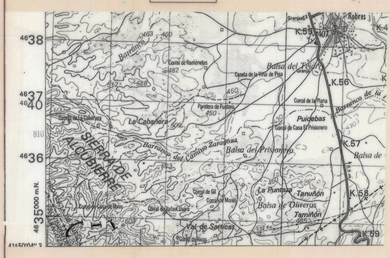

LOCALIZACION

MUESTRAS POTENCIA	REPRESENTACION GRAFICA (LITOLOGIA Y TEXTURA)	ESTRUCTURAS SEDIMENTARIAS: ESTRATIFICACION	ESTRUCTURAS SEDIMENTARIAS: INTERNAS	COMPONENTES ORGANICOS: BIOTURBACIONES	COMPONENTES ORGANICOS: SIMBOLOS	SENTIDO DE LAS PALEOCORRIENTES	TRAMOS	DESCRIPCION Y OBSERVACIONES DE CAMPO	AMBIENTE SEDIMENTARIO Y FACIES	UNIDADES ESTRATIGRAFI. LITOESTRATIGRAFICAS: MIEMBRO	UNIDADES ESTRATIGRAFI. LITOESTRATIGRAFICAS: FORMACION O SIMILAR	UNIDADES ESTRATIGRAFI. CRONOESTRATIGRAFICAS: PISO	UNIDADES ESTRATIGRAFI. CRONOESTRATIGRAFICAS: SUBSISTEMA	UNIDA. CARTOGRAFI. ESCALA
	CUBIERTO / ARCILLA / LIMO / CALIZA / MARGA / ARENA / MFFMGMG / 2468D / CONG. Ø Cm.									FORMACIÓN ALCUBIERRE		ARAGONIENSE	MIOCENO	

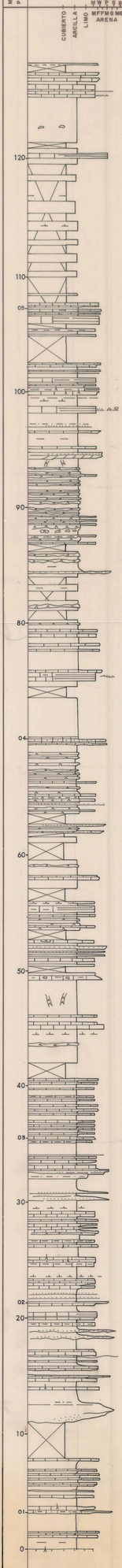

05 y 06

Nº HOJA :	NOMBRE :	PROVINCIA :	H 324 GRAÑEN
GRUPO DE TRABAJO :		NOMBRE LOCAL :	SERIES 5 y 6
IDENTIFICACION DE MUESTRAS :		SERIE Nº:	
COORDENADAS UTM	x: y: z: / x: y: z:	FECHA :	

CROQUIS

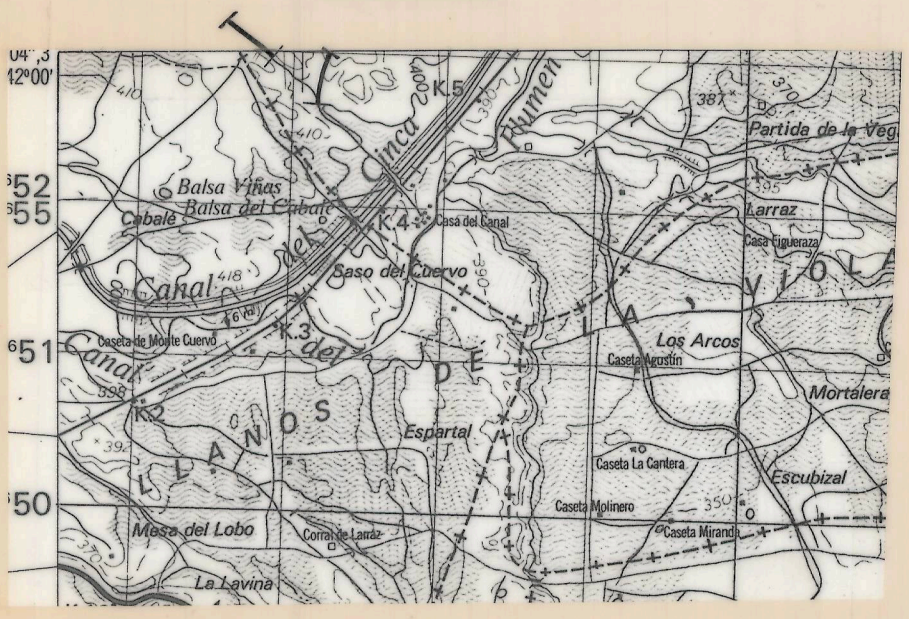

LOCALIZACION

MUESTRAS POTENCIA	REPRESENTACION GRAFICA (LITOLOGIA Y TEXTURA)	ESTRUCTURAS SEDIMENTARIAS: ESTRATIFICACION	ESTRUCTURAS SEDIMENTARIAS: INTERNAS	COMPONENTES ORGANICOS: BIOTURBACION	COMPONENTES ORGANICOS: SIMBOLOS	SENTIDO DE LAS PALEOCORRIENTES	TRAMOS	DESCRIPCION Y OBSERVACIONES DE CAMPO	AMBIENTE SEDIMENTARIO Y FACIES	UNIDADES ESTRATIGRAFI. LITOESTRATIGRAFICAS: MIEMBRO	UNIDADES ESTRATIGRAFI. LITOESTRATIGRAFICAS: FORMACION O SIMILAR	UNIDADES ESTRATIGRAFI. CRONOESTRATIGRAFICAS: PISO	UNIDADES ESTRATIGRAFI. CRONOESTRATIGRAFICAS: SUBSISTEMA	UNIDA. CARTOGRAFI. ESCALA
	CUBIERTO, ARCILLA, LIMO, ARENA; CALIZA M W P G B; MFFMGMG 246810; CONG. ϕ Cm.								LLANURA ALUVIAL DISTAL FACIES LACUSTRES CARBONATICAS		FORMACION SARINENA	AGENIENSE	MIOCENO	4
														3
														2b
														2a
														1

07

Nº HOJA : NOMBRE : PROVINCIA : H-324 GRAÑEN

GRUPO DE TRABAJO : NOMBRE LOCAL : SERIE 7

IDENTIFICACION DE MUESTRAS : SERIE Nº:

COORDENADAS UTM x: y: z: x: y: z: FECHA :

CROQUIS

LOCALIZACION

MUESTRAS POTENCIA	REPRESENTACION GRAFICA (LITOLOGIA Y TEXTURA)	ESTRUCTURAS SEDIMENTARIAS: ESTRATIFICACION	ESTRUCTURAS SEDIMENTARIAS: INTERPRETACION	COMPONENTES ORGANICOS: BIOTURBACION	COMPONENTES ORGANICOS: SIMBOLOS	SENTIDO DE LAS PALEOCORRIENTES	TRAMOS	DESCRIPCION Y OBSERVACIONES DE CAMPO	AMBIENTE SEDIMENTARIO Y FACIES	UNIDADES ESTRATIGRAFI. LITOESTRATIGRAFICAS: MIEMBRO	LITOESTRATIGRAFICAS: COMPLEJO	CRONOESTRATIGRAFICAS: PISO	CRONOESTRATIGRAFICAS: TIEMPO	UNIDA. CARTOGRAFI.: ESCALA
170									LLANURA ALUVIAL FACIES DE PANEO CANALES CON MIGRACION LATERAL Y RELLENO MULTIPISODICO		FN. SARIÑENA	AGENIENSE	MIOCENO	
160						160								
150														
140														
130														
120						254								
						250								
110						270,280								
						350,240								
100														
90						248								
80														
70														
60						141								
50						153,193 203								
40														
30						157								
20						170								
						258								
10						169,180 190								
0														