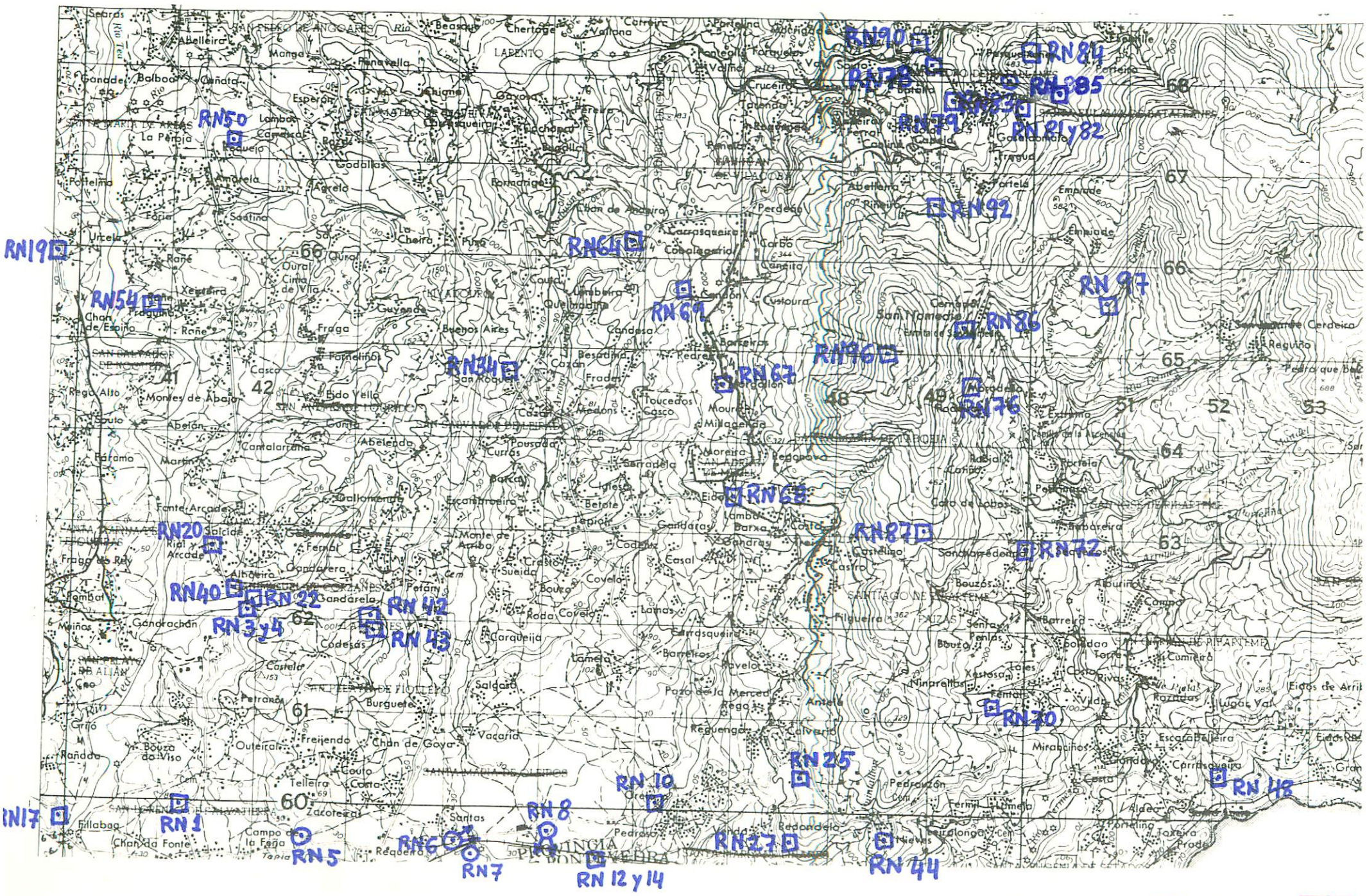

NUMERO DE LA HOJA 0512 CUADRANTE

4	1
3	2

14

DATOS A RELLENAR POR EL IGME		
Nº de la hoja 1:50.000	Cuadrante número	Nº del documento
0512	4	

DATOS A RELLENAR POR EL CONSULTOR		
CONSULT	ESPECIAL	QUE REAL LA ESTAC
GT	RN	

DATOS A RELLENAR POR EL IGME			
Recibido	Ref. Control	Perforado	Verificado

DATOS A RELLENAR POR EL CONSULTOR

NUMERO DE LA ESTACION	Fotografía	MUESTRAS: Petro l.y.M.	Macrop.	Micropal.	Sedimen.	Rayos X	Espectro. masas	C 14	Analisis quimico	Termico diferen.	Microso	Otros analisis
0001		1										
0003		1										
0004		1										
0010		1										
0012		1										
0014		1										
0017		1										
0019		1										
0020		1										
0022		1										
0025		1										
0027		1										
0034		1										
0040		1										
0042		1										
0043		1										
0044		1										
0048		1										
0050		1										

NUMERO DE LA ESTACION	Fotografía	MUESTRAS: Petro l.y.M.	Macrop.	Micropal.	Sedimen.	Rayos X	Espectro. masas	C 14	Analisis quimico	Termico diferen.	Microso	Otros analisis
0054		1										
0064		1										
0067		1										
0068		1										
0069		1										
0070		1										
0072		1										
0076		1										
0078		1										
0079		1										
0081		1										
0082		1										
0084		1										
0085		1										
0086		1										
0087		1										
0090		1										
0092		1										
0096		1										

DATOS A RELLENAR POR EL CONSULTOR

NUMERO DE LA ESTACION	Fotografía	MUESTRAS: Petro l.y.M.	Macrop.	Micropal.	Sedimen.	Rayos X	Espectro. masas	C 14	Analisis quimico	Termico diferen.	Microso	Otros analisis
0097		1										

NUMERO DE LA ESTACION	Fotografía	MUESTRAS: Petro l.y.M.	Macrop.	Micropal.	Sedimen.	Rayos X	Espectro. masas	C 14	Analisis quimico	Termico diferen.	Microso	Otros analisis

EL CONSULTOR DEBERA MARCAR SOBRE EL MAPA LAS ESTACIONES CON SU NUMERO DE REFERENCIA (EN AZUL) Y LOS CORTES REALIZADOS SOBRE EL TERRENO (EN ROJO).
PARA UN CONTROL CORRECTO DE LA MARCHA DEL TRABAJO DE CAMPO EL CONSULTOR DEBERA ENVIAR ENTRE LOS DIAS 1 al 7 y 15 al 22 DE CADA MES ESTAS HOJAS AL INSTITUTO GEOLOGICO Y MINERO DE ESPAÑA. DIVISION DE GEOLOGIA. C/ RIOS ROSAS, 23 - MADRID - 3

Recibido I.G.M.E. el 31-Marzo-1978 Enviado el 22-III-78

El Supervisor

El Consultor José Abril



NUMERO DE LA HOJA 0512 CUADRANTE 4 1 / 3 2

15

DATOS A RELLENAR POR EL IGME			
Nº de la hoja 1:50.000	Cuadrante numero	Nº del documento	
0512	3		

DATOS A RELLENAR POR EL CONSULTOR	
CONSULTOR ESPECIAL QUE REALIZA LA ESTACION	GTRN

DATOS A RELLENAR POR EL IGME			
Recibido	Ref. Control	Perforado	Verificado

DATOS A RELLENAR POR EL CONSULTOR

NUMERO DE LA ESTACION	Fotografia	MUESTRAS: Petro l.y M.	Macrop.	Micropal.	Sedimen.	Rayos X	Espectro. Masas	C 14	Analisis quimico	Termico diferen.	Microso	Otros analisis
0013		1										
0030		1										

NUMERO DE LA ESTACION	Fotografia	MUESTRAS: Petro l.y M.	Macrop	Micropal	Sedimen.	Rayos X	Espectro. masas	C 14	Analisis quimico	Termico diferen.	Microso	Otros analisis

DATOS A RELLENAR POR EL CONSULTOR

NUMERO DE LA ESTACION	Fotografia	MUESTRAS: Petro l.y M.	Macrop.	Micropal.	Sedimen.	Rayos X	Espectro. masas	C 14	Analisis quimico	Termico diferen.	Microso	Otros analisis

NUMERO DE LA ESTACION	Fotografia	MUESTRAS: Petro l.y M.	Macrop.	Micropal.	Sedimen.	Rayos X	Espectro. masas	C 14	Analisis quimico	Termico diferen.	Microso	Otros analisis

EL CONSULTOR.– DEBERA MARCAR SOBRE EL MAPA LAS ESTACIONES CON SU NUMERO DE REFERENCIA (EN AZUL) Y LOS CORTES REALIZADOS SOBRE EL TERRENO (EN ROJO).
PARA UN CONTROL CORRECTO DE LA MARCHA DEL TRABAJO DE CAMPO EL CONSULTOR DEBERA ENVIAR ENTRE LOS DIAS 1 al 7 y 15 al 22 DE CADA MES ESTAS HOJAS AL INSTITUTO GEOLOGICO Y MINERO DE ESPAÑA, DIVISION DE GEOLOGIA C/ RIOS ROSAS, 23 – MADRID - 3.

Recibido I.G.M.E. el 31 Marzo 1978 Enviado el 22-III-78

El Supervisor

El Consultor José Abril

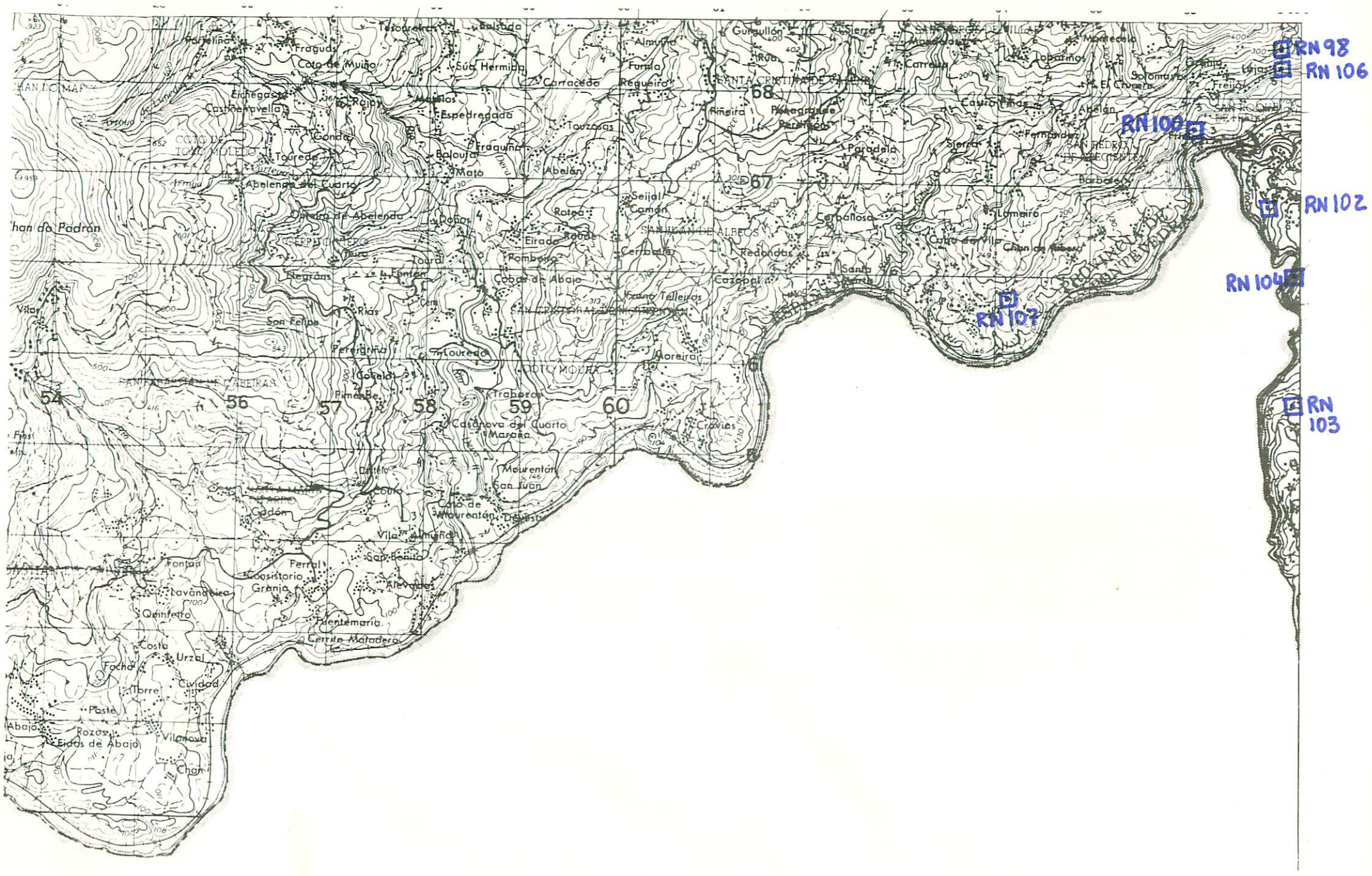
RN 98
RN 106
RN 100
RN 102
RN 104
RN 107
RN 103
54
56
57
58
59
60
67
68
Chan do Padrón
Vilar
Fraguas
Coto de Muiño
Eichegas
Castiñeirovella
Touredo
Abelenda del Cuarto
Outeiro de Abelenda
Negrás
San Felipe
Peregrina
Touredo
Cotelo
Trabora
Castanova del Quarto
Maraña
Mourentán
San Juan
Coto de Mourentán
Cadón
Vila
San Benito
Ferral
Consistorio
Granja
Lavandeira
Quinteiro
Fuentemarío
Cerrito Matadero
Costa
Urzal
Facha
Ibrre
Cividad
Poste
Abajo
Rozos
Eidos de Abajo
Vilanova
Chan
Tesoureiros
Balsada
Súa Hermida
Carracedo
Almuiño
Fumia
Regueiro
Guingullón
Sierra
Carreira
Tobaiños
Montecelo
Solomayor
El Crucero
Abelán
Fernández
Paradela
Barbeiro
Lomeiro
Carballosa
Coto do Vilo
Chan de Albeos
Santa Marta
Redondas
Cazoppal
Cravias
Seijal
Camón
Rotea
Eirado
Pombeiro
Cerbeira
Cobas de Abajo
Fraxo Telleiras
Moreira
Toural
Fontán
Rías
Cem
Fraguina
Balouja
Mato
Espedregada
Tauzosas
Ríneira
Paradela
Carballosa
Barbeiro
Lomeiro

SALVATIERRA DE MIÑO

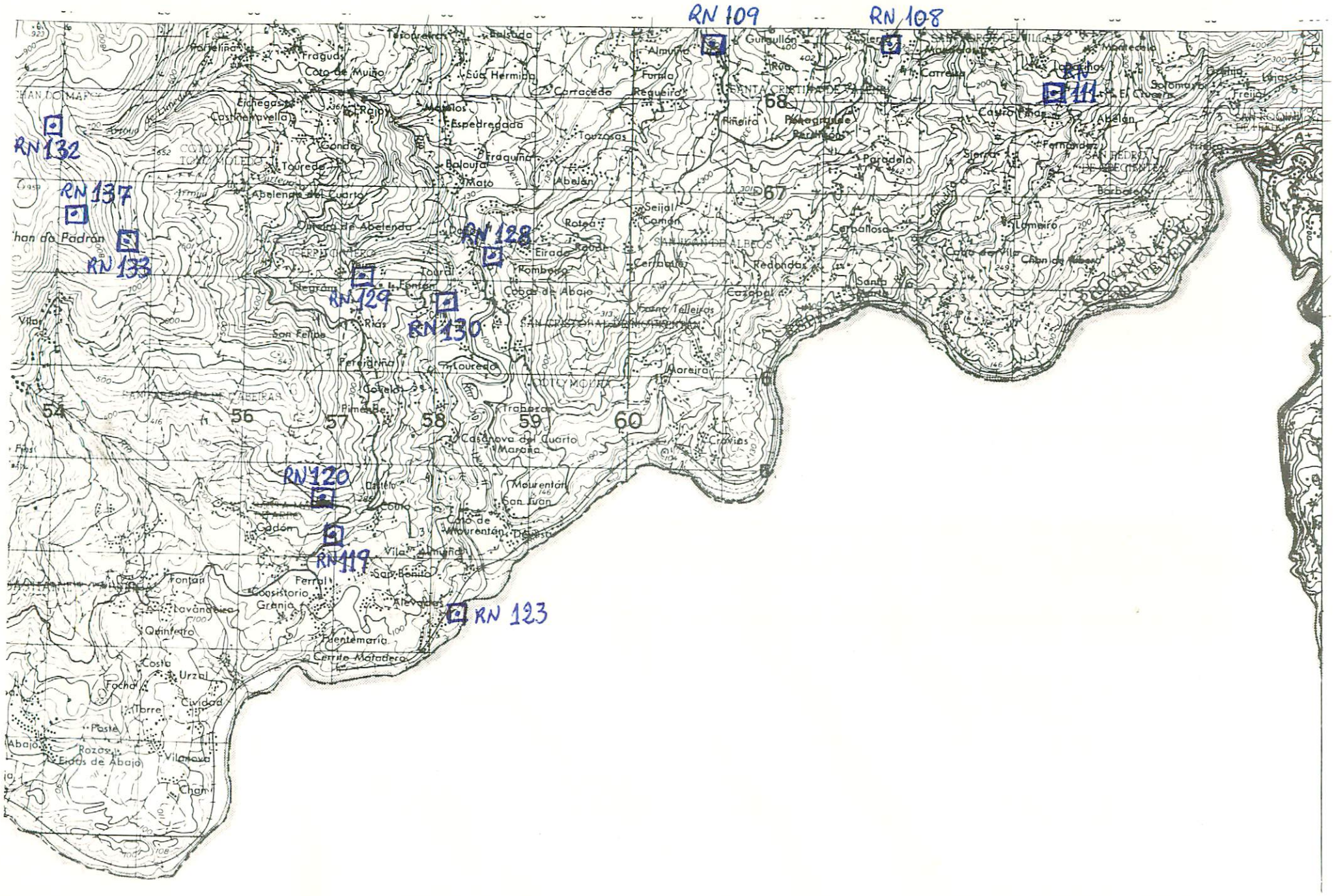

NUMERO DE LA HOJA 0512 CUADRANTE

4	1
3	2

Pag 78

23

DATOS A RELLENAR POR EL IGME		
Nº de la hoja 1:50.000	Cuadrante número	Nº del documento
0512	1	

DATOS A RELLENAR POR EL CONSULTOR		
CONSULTOR	ESPECIALIDAD QUE REALIZA LA ESTACION	
GT	RN	

DATOS A RELLENAR POR EL IGME			
Recibido	Ref. Control	Perforado	Verificado

DATOS A RELLENAR POR EL CONSULTOR

NUMERO DE LA ESTACION	Fotografía	Muestras: Petro l.y M.	Macrop.	Micropal.	Sedimen.	Rayos X	Espectro. masas	C 14	Análisis químico	Térmico diferen.	Microso	Otros análisis
0108		1										
0109		1										
0111		1										
0119		1										
0120		1										
0123		1										
0128		1										
0129		1										
0130		1										
0132		1										
0133		1										
0137		1										

NUMERO DE LA ESTACION	Fotografía	Muestras: Petro l.y M.	Macrop.	Micropal.	Sedimen.	Rayos X	Espectro. masas	C 14	Análisis químico	Térmico diferen.	Microso	Otros análisis

NUMERO DE LA ESTACION	Fotografía	Muestras: Petro l.y M.	Macrop.	Micropal.	Sedimen.	Rayos X	Espectro. masas	C 14	Análisis químico	Térmico diferen.	Microso	Otros análisis

NUMERO DE LA ESTACION	Fotografía	Muestras: Petro l.y M.	Macrop.	Micropal.	Sedimen.	Rayos X	Espectro. masas	C 14	Análisis químico	Térmico diferen.	Microso	Otros análisis

EL CONSULTOR.- DEBERA MARCAR SOBRE EL MAPA LAS ESTACIONES CON SU NUMERO DE REFERENCIA (EN AZUL) Y LOS CORTES REALIZADOS SOBRE EL TERRENO (EN ROJO).
PARA UN CONTROL CORRECTO DE LA MARCHA DEL TRABAJO DE CAMPO EL CONSULTOR DEBERA ENVIAR ENTRE LOS DIAS 1 al 7 y 15 al 22 DE CADA MES ESTAS HOJAS AL INSTITUTO GEOLOGICO Y MINERO DE ESPAÑA, DIVISION DE GEOLOGIA C/ RIOS ROSAS, 23 – MADRID - 3

Recibido I.G.M.E. el 12-5-78 Enviado el 12-V-78

El Supervisor El Consultor José Gil

CALVATIERRA DE MIÑO

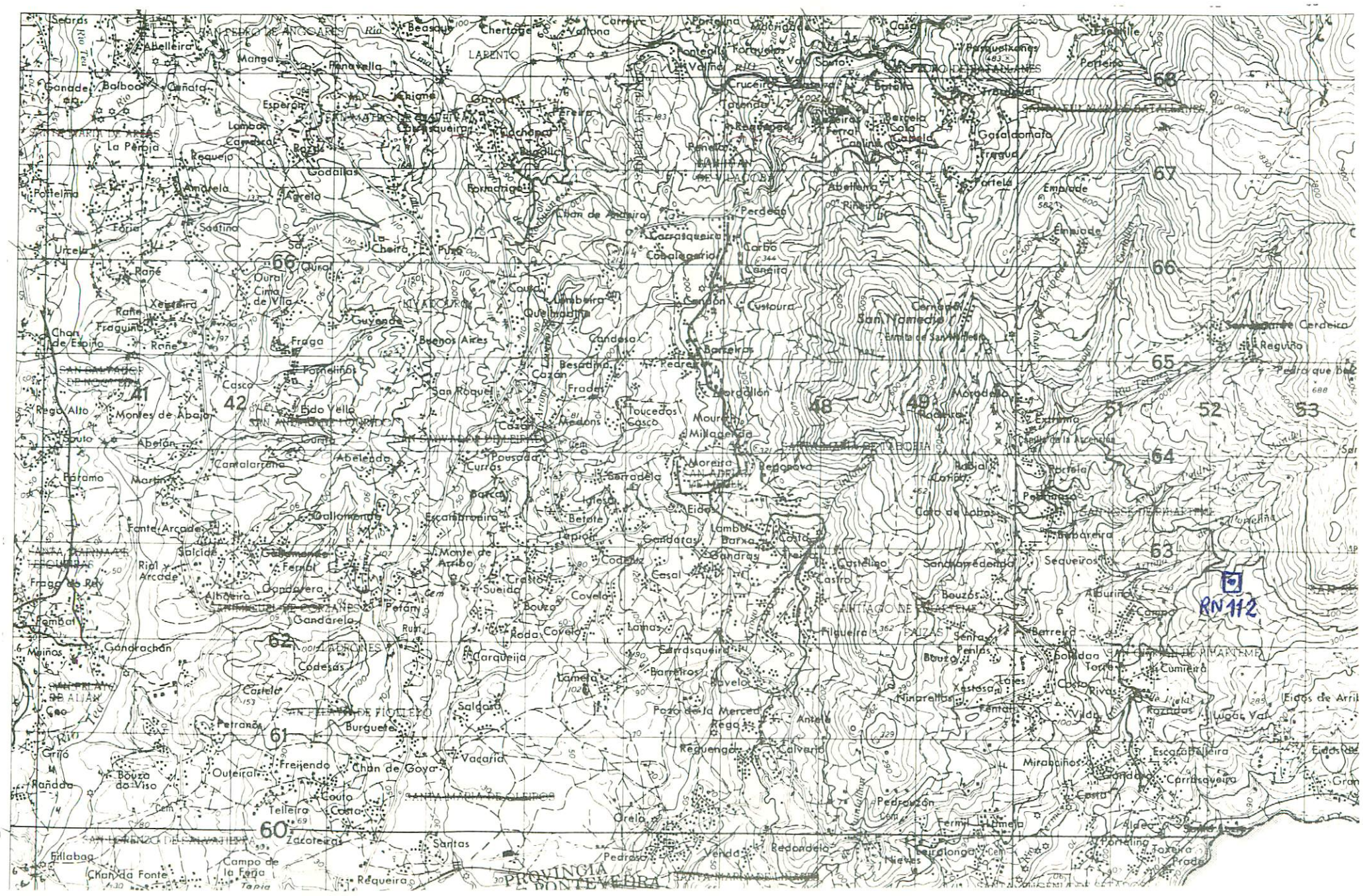

NUMERO DE LA HOJA 0512 CUADRANTE

4	1
3	2

24

DATOS A RELLENAR POR EL IGME			
Nº de la hoja 1:50.000	Cuadrante numero	Nº del documento	
0512	4		

DATOS A RELLENAR POR EL CONSULTOR	
CONSULTOR	ESPECIALIDAD REALIZA LA ESTACION
GT	RN

DATOS A RELLENAR POR EL IGME			
Recibido	Ref. Control	Perforado	Verificado

DATOS A RELLENAR POR EL CONSULTOR

NUMERO DE LA ESTACION	Fotografia	MUESTRAS: Petro l.y M.	Macrop.	Micropal.	Sedimen.	Rayos X	Espectro. masas	C 14	Analisis quimico	Termico diferen.	Microso	Otros analisis
0112		1										

NUMERO DE LA ESTACION	Fotografia	MUESTRAS: Petro l.y M.	Macrop.	Micropal.	Sedimen.	Rayos X	Espectro. masas	C 14	Analisis quimico	Termico diferen.	Microso	Otros analisis

NUMERO DE LA ESTACION	Fotografia	MUESTRAS: Petro l.y M.	Macrop.	Micropal.	Sedimen.	Rayos X	Espectro. masas	C 14	Analisis quimico	Termico diferen.	Microso	Otros analisis

NUMERO DE LA ESTACION	Fotografia	MUESTRAS: Petro l.y M.	Macrop.	Micropal.	Sedimen.	Rayos X	Espectro. masas	C 14	Analisis quimico	Termico diferen.	Microso	Otros analisis

EL CONSULTOR.- DEBERA MARCAR SOBRE EL MAPA: LAS ESTACIONES CON SU NUMERO DE REFERENCIA (EN AZUL) Y LOS CORTES REALIZADOS SOBRE EL TERRENO (EN ROJO).
PARA UN CONTROL CORRECTO DE LA MARCHA DEL TRABAJO DE CAMPO EL CONSULTOR DEBERA ENVIAR ENTRE LOS DIAS 1 al 7 y 15 al 22 DE CADA MES ESTAS HOJAS AL INSTITUTO GEOLOGICO Y MINERO DE ESPAÑA. DIVISION DE GEOLOGIA. C/ RIOS ROSAS, 23 – MADRID 3

Recibido I.G.M.E. el 12-5-78 ..... Enviado el ... 12-V-78 ...

El Supervisor ..... El Consultor José Abril

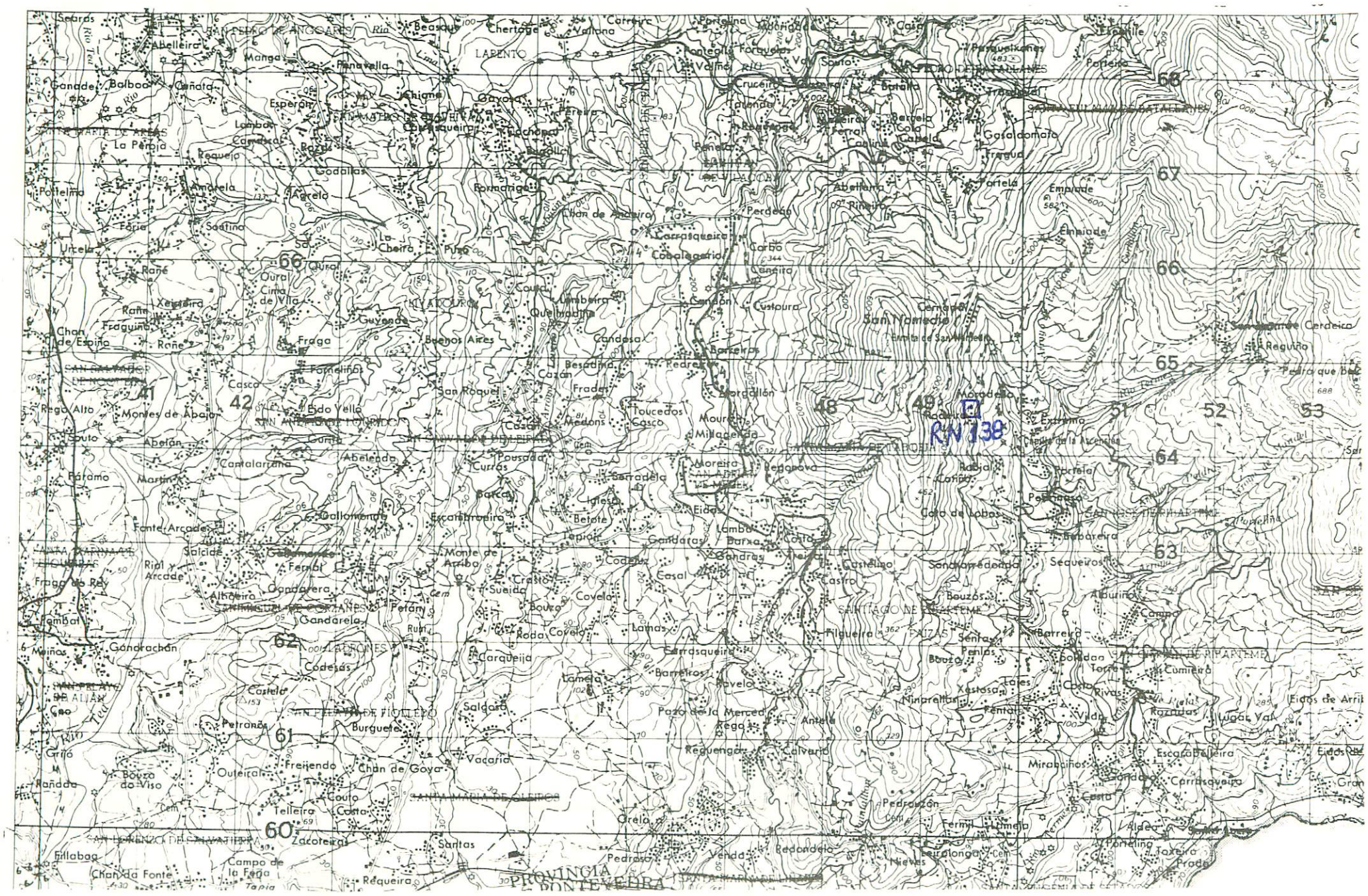

NUMERO DE LA HOJA 0512 CUADRANTE 4 | 1 / 3 | 2

Pag 78 27

DATOS A RELLENAR POR EL IGME			
Nº de la hoja 1:50.000	Cuadrante numero	Nº del documento	
0512	4		

DATOS A RELLE. POR EL CONSUL.		
CONSULT	ESPECIAL QUE REAL	LA ESTAC
GT	RN	

DATOS A RELLENAR POR. EL IGME			
Recibido	Ref. Control	Perforado	Verificado

DATOS A RELLENAR POR EL CONSULTOR

NUMERO DE LA ESTACION	Fotografia	MUESTRAS: Petro L y M	Macrop.	Micropal.	Sedimen.	Rayos X	Espectro. Masas	C 14	Analisis quimico	Termico diferen.	Microso	Otros analisis
0138		1										

NUMERO DE LA ESTACION	Fotografia	MUESTRAS: Petro L y M	Macrop.	Micropal.	Sedimen.	Rayos X	Espectro. masas	C 14	Analisis quimico	Termico diferen.	Microso	Otros analisis

DATOS A RELLENAR POR EL CONSULTOR

NUMERO DE LA ESTACION	Fotografia	MUESTRAS: Petro L y M	Macrop.	Micropal.	Sedimen.	Rayos X	Espectro masas	C 14	Analisis quimico	Termico diferen.	Microso	Otros analisis

NUMERO DE LA ESTACION	Fotografia	MUESTRAS: Petro L y M	Macrop.	Micropal.	Sedimen.	Rayos X	Espectro. masas	C 14	Analisis quimico	Termico diferen.	Microso	Otros analisis

EL CONSULTOR DEBERA MARCAR SOBRE EL MAPA LAS ESTACIONES CON SU NUMERO DE REFERENCIA (EN AZUL) Y LOS CORTES REALIZADOS SOBRE EL TERRENO (EN ROJO).
PARA UN CONTROL CORRECTO DE LA MARCHA DEL TRABAJO DE CAMPO EL CONSULTOR DEBERA ENVIAR ENTRE LOS DIAS 1 al 7 y 15 al 22 DE CADA MES ESTAS HOJAS AL INSTITUTO GEOLOGICO Y MINERO DE ESPAÑA, DIVISION DE GEOLOGIA C/ RIOS ROSAS, 23 - MADRID - 3

Recibido I.G.M.E. el 23-6-78 Enviado el 3-VI-78

El Supervisor El Consultor

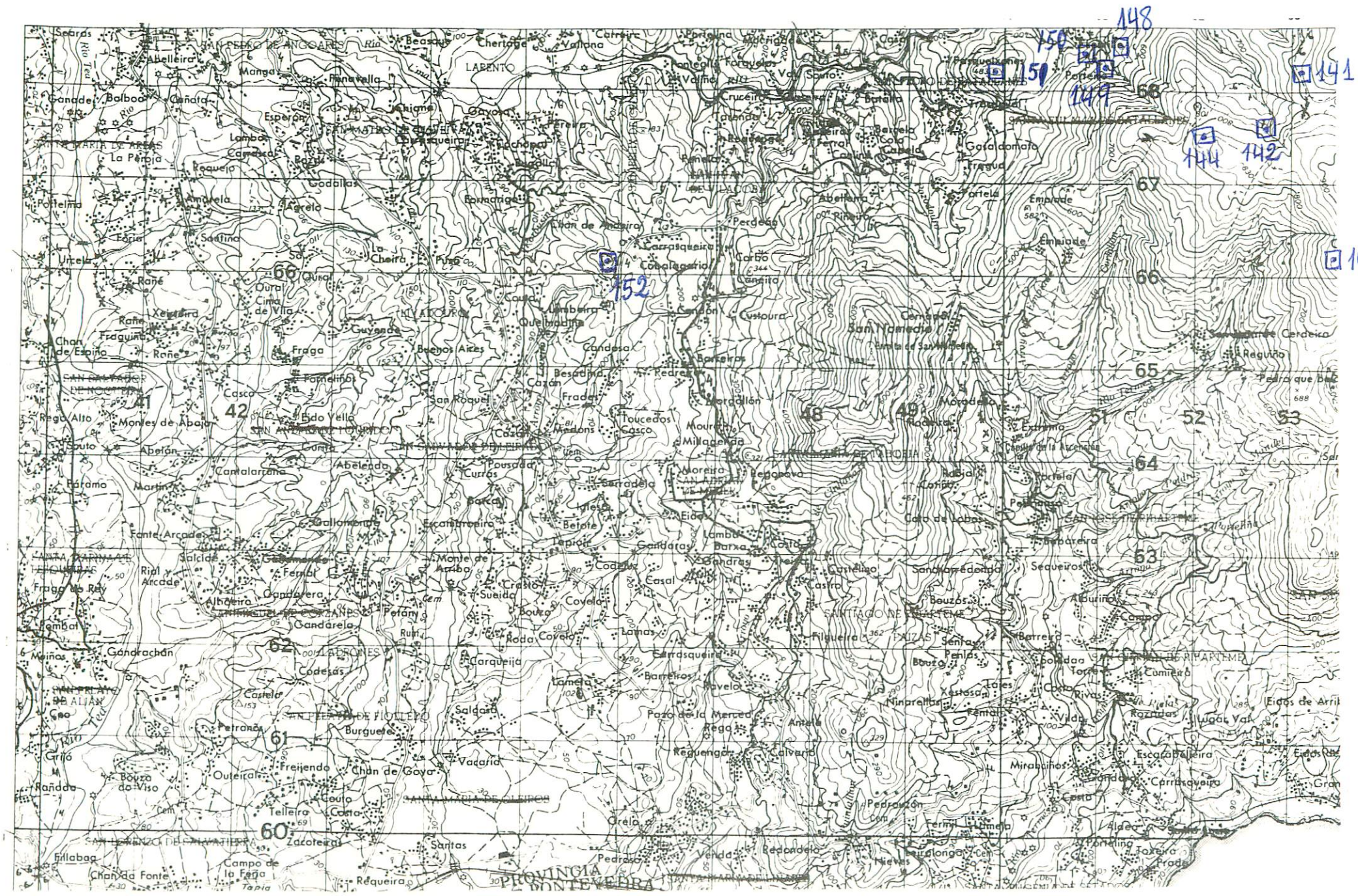
148
150
149
141
144
142
146
152
PEDRO DE ANGOARES
LARENTO
SANTA MARIA DE ARCOS
SAN MATEO DE GONDAR
SANTA MARIA DE ARCAS
SAN PEDRO DE NOGAL
SAN SALVADOR DE PALIERNA
SANTA MARIA DE LEIRO
SANTIAGO DE MARCENTE
SANTA MARIA DE LEIRO
SAN LORENZO DE MAVIZ
PROVINCIA DE PONTEVEDRA
San Yamedio
Carrasqueira
Cova Lagartera
Cerdeiro
Reguiño
Pedra que Bala
Moreira
Legapova
Eiras
Lamas
Carrasqueira
Barreiros
Pavelo
Pazo de la Merced
Rego
Anteiro
Calvario
Requenga
Pedrazón
Termil
Lumeia
Redondela
Verdia
Nieves
Santas
Requeira
Campo de la Feira
Chan da Fonte
Fillabao
Zacoteira
Burguete
Saldaña
Vacaria
Chan de Goya
Freijendo
Outeirola
Bouza do Viso
Telleiro
Coulo
Costa
Petronas
Castelo
Codesas
Carquejia
Gándrachán
Gándara
Sueida
Roda
Coveiro
Casal
Castiñeiro
Sanchamedonda
Sequeiros
Albuirín
Campo
Bouzos
Filgueira
Barreira
Penlas
Bouzo
Torre
Cumieiro
Xestosa
Ninarellos
Rivas
Vida
Rozadas
Escaravalleira
Carrasqueira
Mirabainos
Aldea
Orielino
Toxeira
Prado
Eiros de Arriba
Lugar Val
Gran
Fraga do Rey
Rial
Arcade
Albeiro
Gándara
Gándara
Fente Arcade
Gallomonte
Escanstreiro
Monte de Arriba
Lapiote
Belote
Iglesia
Barca
Curros
Pousada
Abelenda
Cantalarana
Martín
Abelón
Monte de Abajo
Rego Alto
Casco
Fraga
Chan de Espino
Rañe
Xeixeira
Viñela
Cima de Vila
Oural
Amarela
Agrela
Santina
La Cheira
Pino
Cousa
Umbeira
Quelmadia
Guysende
Buenos Aires
Candosa
Besadino
Cazón
Frades
San Roque
Redrea
Bordallón
Toucedos
Casco
Mouro
Millaguenda
Custoura
Cerdeiro
Morgadelo
Extremo
Capilla de la Arcenchas
Portela
Casa de Lobas
Beparreira
Portela
Cotiño
Rodial
Lambe
Barxa
Gándaras
Gándras
Castiñeiro
Casiro
Codeiro
Covelo
Lamas
Carrasqueira
Lameiro
Barreiros
Pavelo
Calvario
Requenga
Pedrazón
Termil
Lumeia
Redondela
Verdia
Nieves
Santas
Zacoteira
Burguete
Saldaña
Vacaria
Chan de Goya
Freijendo
Outeirola
Bouza do Viso
Telleiro
Coulo
Costa
Petronas
Castelo
Codesas
Carquejia
Gándrachán
Gándara
Sueida
Roda
Coveiro
Casal
Castiñeiro
Sanchamedonda
Sequeiros
Albuirín
Campo
Bouzos
Filgueira
Barreira
Penlas
Bouzo
Torre
Cumieiro
Xestosa
Ninarellos
Rivas
Vida
Rozadas
Escaravalleira
Carrasqueira
Mirabainos
Aldea
Orielino
Toxeira
Prado
Eiros de Arriba
Lugar Val
Gran
Fraga do Rey
Rial
Arcade
Albeiro

147

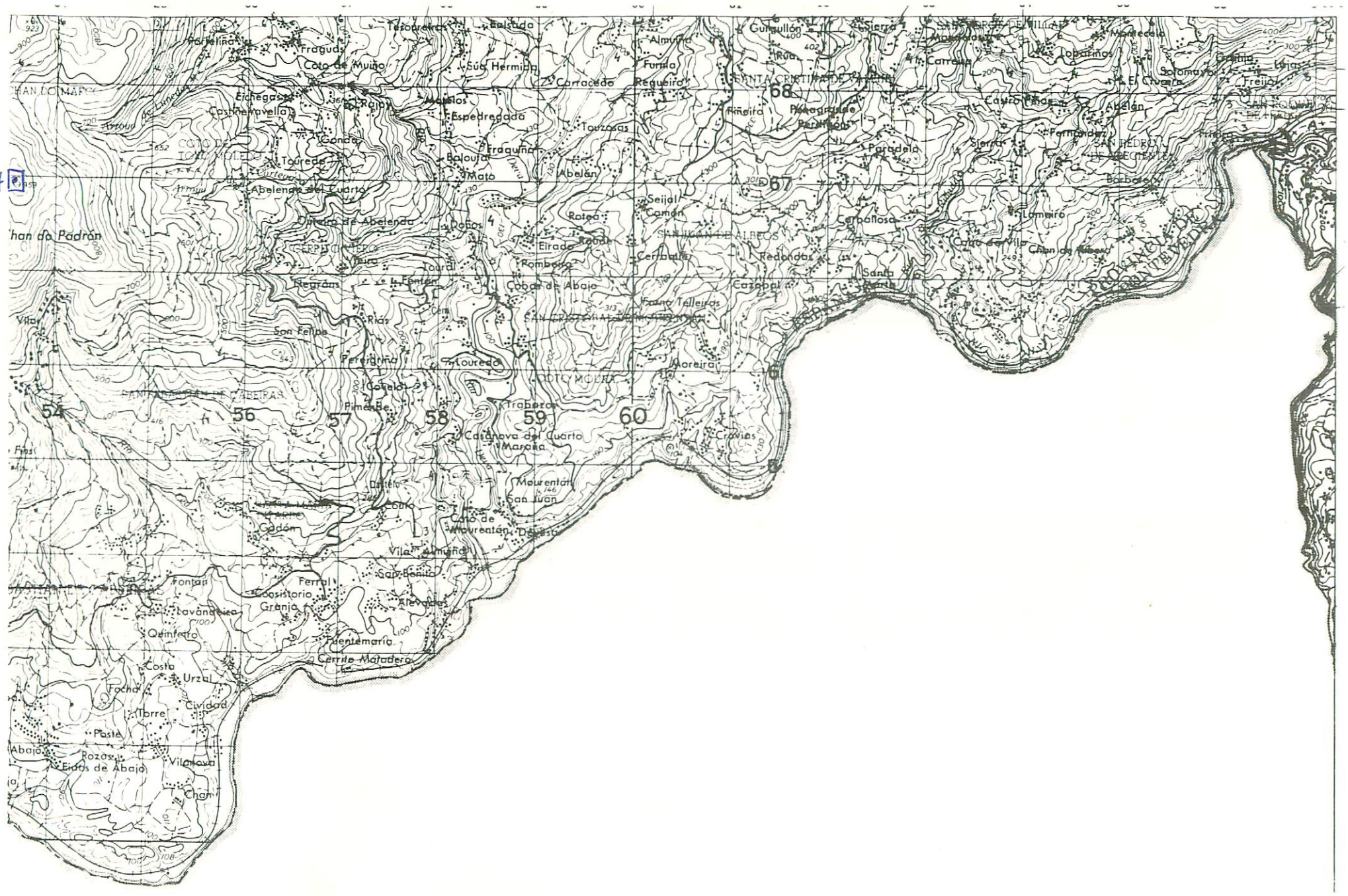

NUMERO DE LA HOJA 0512 CUADRANTE

4	1
3	2

39

DATOS A RELLENAR POR EL IGME			
Nº de la hoja 1:50.000	Cuadrante número	Nº del documento	
0512	1		

DATOS A RELLENAR POR EL CONSULTOR	
CONSULT	ESPECIAL QUE REALIZA LA ESTAC.
GT	RN

DATOS A RELLENAR POR EL IGME			
Recibido	Ref. Control	Perforado	Verificado

DATOS A RELLENAR POR EL CONSULTOR

NUMERO DE LA ESTACION	Fotografía	MUESTRAS: Petro l.y.M.	Macrop.	Micropal.	Sedimen.	Rayos X	Espectro. masas	C 14	Analisis químico	Termico diferen.	Microso	Otros analisis
0147	1											

NUMERO DE LA ESTACION	Fotografía	MUESTRAS: Petro l.y.M.	Macrop.	Micropal.	Sedimen.	Rayos X	Espectro. masas	C 14	Analisis químico	Termico diferen.	Microso	Otros analisis

NUMERO DE LA ESTACION	Fotografía	MUESTRAS: Petro l.y.M.	Macrop.	Micropal.	Sedimen.	Rayos X	Espectro. masas	C 14	Analisis químico	Termico diferen.	Microso	Otros analisis

NUMERO DE LA ESTACION	Fotografía	MUESTRAS: Petro l.y.M.	Macrop.	Micropal.	Sedimen.	Rayos X	Espectro. masas	C 14	Analisis químico	Termico diferen.	Microso	Otros analisis

EL CONSULTOR.- DEBERA MARCAR SOBRE EL MAPA LAS ESTACIONES CON SU NUMERO DE REFERENCIA (EN AZUL) Y LOS CORTES REALIZADOS SORRE EL TERRENO (EN ROJO).
PARA UN CONTROL CORRECTO DE LA MARCHA DEL TRABAJO DE CAMPO EL CONSULTOR DEBERA ENVIAR ENTRE LOS DIAS 1 al 7 y 15 al 22 DE CADA MES ESTAS HOJAS AL INSTITUTO GEOLOGICO Y MINERO DE ESPAÑA, DIVISION DE GEOLOGIA. C/ RIOS ROSAS, 23 – MADRID - 3

Recibido I.G.M.E. el 12-7-78 Enviado el 23-VI-78

El Supervisor El Consultor



NUMERO DE LA HOJA 0512 CUADRANTE 4 1 / 2 2

40

DATOS A RELLENAR POR EL IGME		
Nº de la hoja 1:50.000	Cuadrante numero	Nº del documento
0512	3	

DATOS A RELLENAR POR EL CONSULTOR			
CONSULT	ESPECIAL	QUE REAL	LA ESTAC.
G	T	R	N

DATOS A RELLENAR POR EL IGME			
Recibido	Ref. Control	Perforado	Verificado

DATOS A RELLENAR POR EL CONSULTOR

NUMERO DE LA ESTACION	Fotografia	MUESTRAS: Petro l.y.M.	Macrop.	Micropal.	Sedimen.	Rayos X	Espectro. masas	C 14	Analisis quimico	Termico diferen.	Microso	Otros analisis
0153		1										

NUMERO DE LA ESTACION	Fotografia	MUESTRAS: Petro l.y.M.	Macrop.	Micropal.	Sedimen.	Rayos X	Espectro. masas	C 14	Analisis quimico	Termico diferen.	Microso	Otros analisis

NUMERO DE LA ESTACION	Fotografia	MUESTRAS: Petro l.y.M.	Macrop.	Micropal.	Sedimen.	Rayos X	Espectro. masas	C 14	Analisis quimico	Termico diferen.	Microso	Otros analisis

NUMERO DE LA ESTACION	Fotografia	MUESTRAS: Petro l.y.M.	Macrop.	Micropal.	Sedimen.	Rayos X	Espectro. masas	C 14	Analisis quimico	Termico diferen.	Microso	Otros analisis

EL CONSULTOR DEBERA MARCAR SOBRE EL MAPA LAS ESTACIONES CON SU NUMERO DE REFERENCIA (EN AZUL) Y LOS CORTES REALIZADOS SOBRE EL TERRENO (EN ROJO)
PARA UN CONTROL CORRECTO DE LA MARCHA DEL TRABAJO DE CAMPO EL CONSULTOR DEBERA ENVIAR ENTRE LOS DIAS 1 al 7 y 15 al 22 DE CADA MES ESTAS HOJAS AL INSTITUTO GEOLOGICO Y MINERO DE ESPAÑA. DIVISION DE GEOLOGIA C/ RIOS ROSAS, 23 - MADRID - 3.

Recibido I.G.M.E. el 14-7-78 Enviado el .....

El Supervisor El Consultor

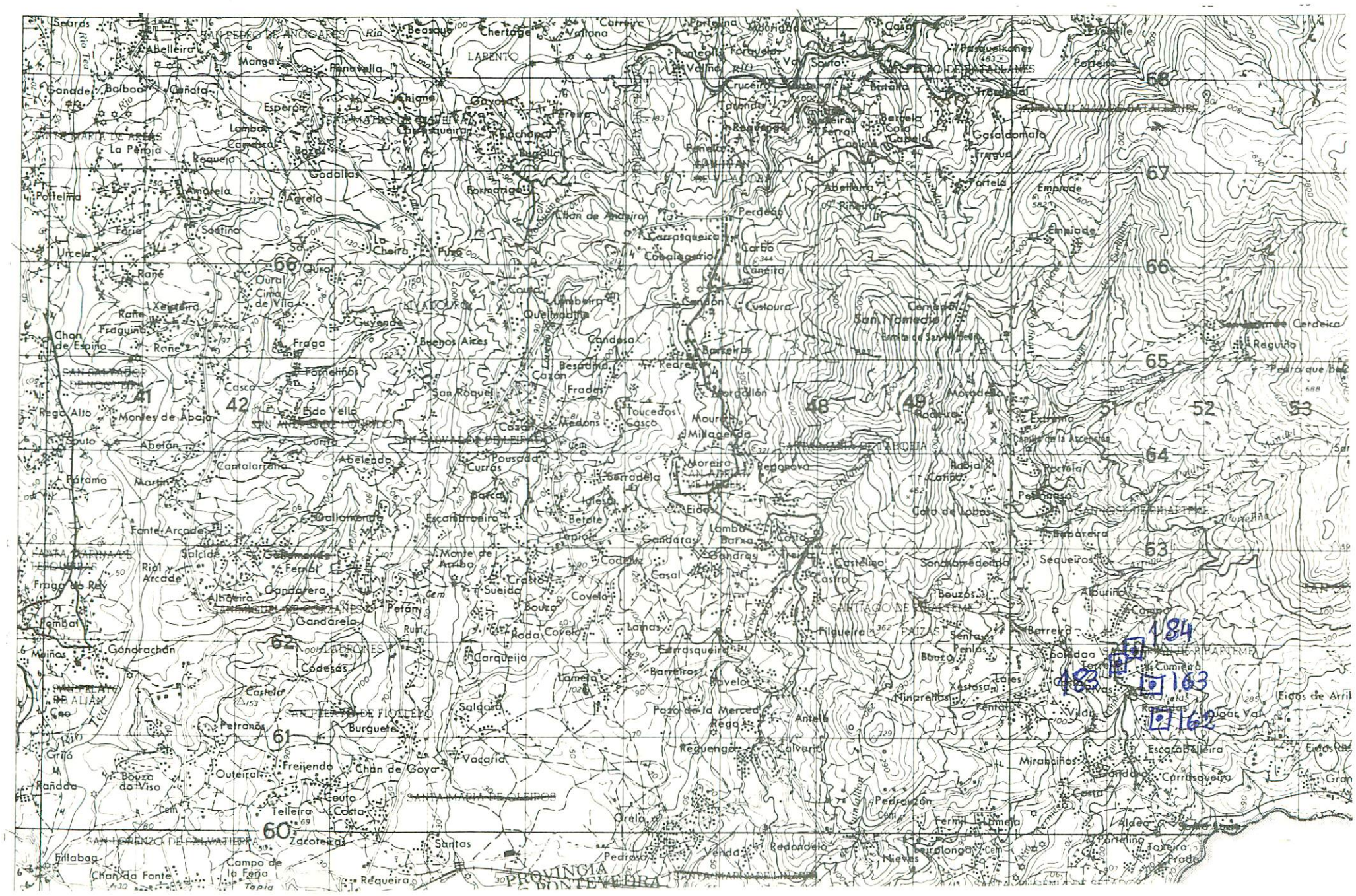
184
183
163
162
67
66
65
64
63
62
61
60
41
42
48
49
51
52
53
San Namedio
Cerdeira
Reguiño
Eidos de Arriba
Escaramoreira
Carrasqueira
Mirabeiños
Sequeiros
Barreiro
Cumieiro
Vigo
Pedrouzón
Redondela
Nieves
Leirolonga
Tojeira
Prado
Portelina
Aldea
Fermil
Lamela
Venda
Pedraso
Santas
Zacoteiras
Telleiro
Costa
Orelo
Campo de la Feira
Chan da Fonte
Fillabao
Requeira
Tapia
Petraos
Burguete
Freijendo
Chan de Goyar
Vacaria
Outeiral
Boyza do Viso
Rañada
Grilo
Cao
Moinos
Gondrachán
Codesás
Castelo
Saldaño
Pozo de la Merced
Rego
Antela
Reguengo
Calvario
Lamela
Carqueija
Barreiros
Ravelo
Gandarela
Gandarera
Albaeira
Fontenarcade
Rial y Arcade
Frago do Rey
Salcide
Fernbot
Petán
Ruiz
Roda
Covelo
Lamas
Figueira
Sentas
Penlas
Bouzo
Xestosa
Ninpreitos
Lajes
Pentas
Vida
Bouzos
Castelino
Sonchapredondo
Castro
Casal
Codeiz
Gandras
Gandray
Lambo
Barxa
Costa
Eidos
Iglesia
Belote
Tapiolo
Escaramoreira
Gallomonte
Monte de Arriba
Sueida
Crasto
Bouza
Covela
Fernbot
Petán
Ruiz
Roda
Carqueija
Burguete
Petraos
Freijendo
Chan de Goyar
Vacaria
Outeiral
Couto
Costa
Telleiro
Zacoteiras
Santas
Campo de la Feira
Requeira
Tapia
Chan da Fonte
Fillabao
Grilo
Cao
Moinos
Gondrachán
Codesás
Castelo
Saldaño
Petraos
Burguete
Freijendo
Chan de Goyar
Vacaria
Outeiral
Boyza do Viso
Rañada
Telleiro
Costa
Zacoteiras
Santas
Campo de la Feira
Chan da Fonte
Fillabao
Requeira
Tapia
Pedraso
Venda
Redondela
Nieves
Leirolonga
Tojeira
Prado
Portelina
Aldea
Fermil
Lamela
Pedrouzón
Orelo
Costa
Carrasqueira
Mirabeiños
Escaramoreira
Eidos de Arriba
Cerdeira
Reguiño
Pedra que Bala
San Namedio
Cerdeira
Carqueija
Barreiros
Ravelo
Gandarela
Gandarera
Albaeira
Fontenarcade
Rial y Arcade
Frago do Rey
Salcide
Fernbot
Petán
Ruiz
Roda
Covela
Lamas
Figueira
Sentas
Penlas
Bouzo
Xestosa
Ninpreitos
Lajes
Pentas
Vida
Bouzos
Castelino
Sonchapredondo
Castro
Casal
Codeiz
Gandras
Gandray
Lambo
Barxa
Costa
Eidos
Iglesia
Belote
Tapiolo
Escaramoreira
Gallomonte
Monte de Arriba
Sueida
Crasto
Bouza
Covela
Fernbot
Petán
Ruiz
Roda
Carqueija
Burguete
Petraos
Freijendo
Chan de Goyar
Vacaria
Outeiral
Boyza do Viso
Rañada
Grilo
Cao
Moinos
Gondrachán
Codesás
Castelo
Saldaño
Pozo de la Merced
Rego
Antela
Reguengo
Calvario
Lamela

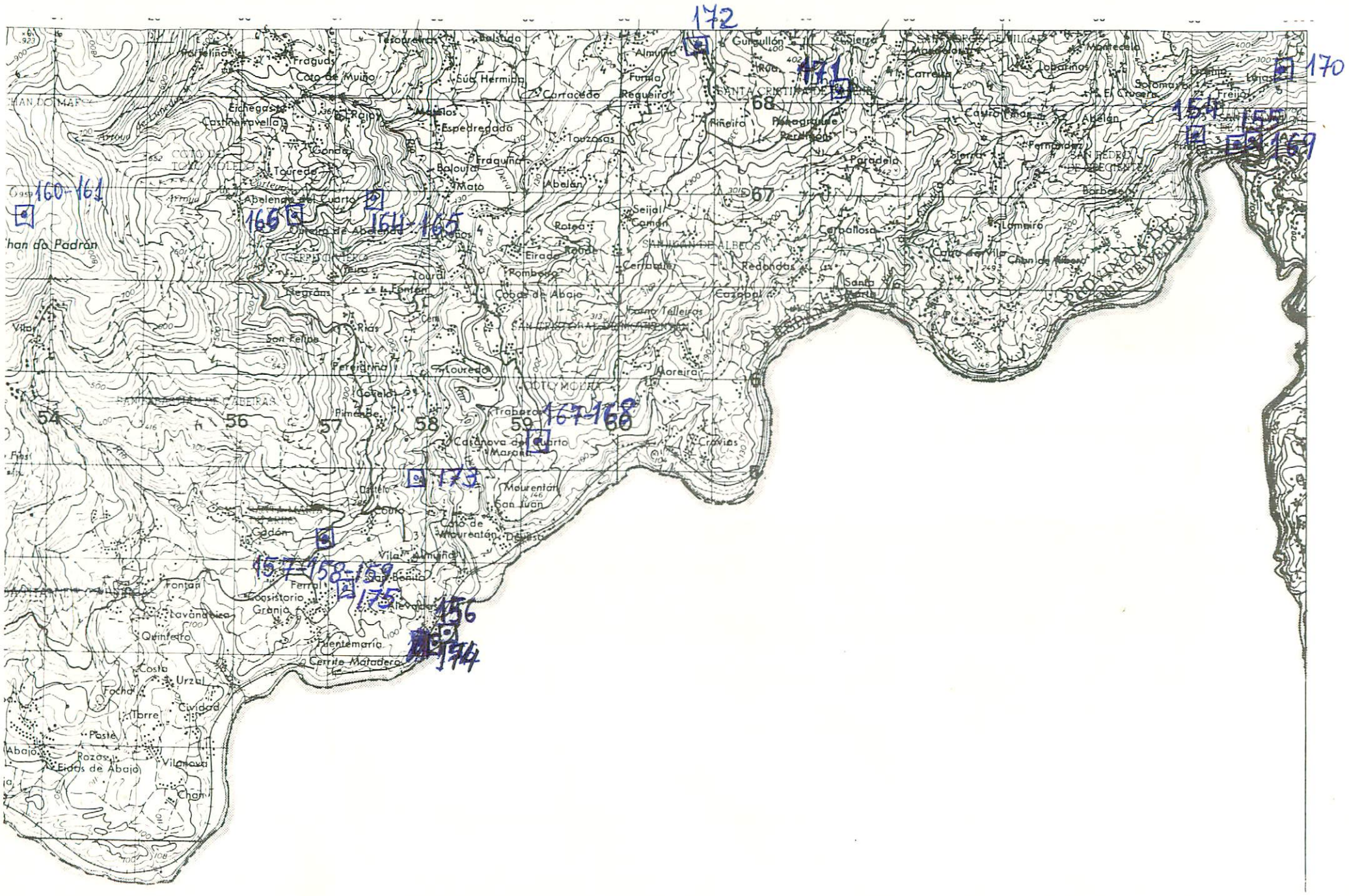

NUMERO DE LA HOJA 0512 CUADRANTE

4	✓
3	2

42

DATOS A RELLENAR POR EL IGME			
Nº de la hoja 1:50.000		Cuadrante numero	Nº del documento
0512		1	

DATOS A RELLENAR POR EL CONSULTOR			
CONSULT	ESPECIAL	QUE REAL	LA ESTAC
G	T	R	N

DATOS A RELLENAR POR EL IGME			
Recibido	Ref. Control	Perforado	Verificado

DATOS A RELLENAR POR EL CONSULTOR

NUMERO DE LA ESTACION	Fotografia	MUESTRAS: Petro l.y M.	Macrop.	Micropal.	Sedimen.	Rayos X	Espectro. Masas	C 14	Analisis quimico	Termico diferen.	Microso	Otros analisis
0154		1										
0155		1										
0156		1										
0157		1										
0158		1										
0159		1										
0160		1										
0161		1										
0164									1			
0165		1										
0166									1			
0167									1			
0168		1										
0169									1			
0170									1			
0171									1			
0172									1			
~~0172~~									~~1~~			
0173									1			

NUMERO DE LA ESTACION	Fotografia	MUESTRAS: Petro l.y M	Macrop.	Micropal.	Sedimen.	Rayos X	Espectro. masas	C 14	Analisis quimico	Termico diferen.	Microso.	Otros analisis
0174									1			
0175									1			

DATOS A RELLENAR POR EL CONSULTOR

NUMERO DE LA ESTACION	Fotografia	MUESTRAS: Petro l.y M.	Macrop.	Micropal.	Sedimen.	Rayos X	Espectro. masas	C 14	Analisis quimica	Termico diferen.	Microso.	Otros analisis

NUMERO DE LA ESTACION	Fotografia	MUESTRAS: Petro l.y M.	Macrop.	Micropal.	Sedimen.	Rayos X	Espectro. masas	C 14	Analisis quimica	Termico diferen.	Microso.	Otros analisis

EL CONSULTOR.- DEBERA MARCAR SOBRE EL MAPA: LAS ESTACIONES CON SU NUMERO DE REFERENCIA (EN AZUL) Y LOS CORTES REALIZADOS SOBRE EL TERRENO (EN ROJO).
PARA UN CONTROL CORRECTO DE LA MARCHA DEL TRABAJO DE CAMPO EL CONSULTOR DEBERA ENVIAR ENTRE LOS DIAS 1 al 7 y 15 al 22 DE CADA MES ESTAS HOJAS AL INSTITUTO GEOLOGICO Y MINERO DE ESPAÑA, DIVISION DE GEOLOGIA C/ RIOS ROSAS, 23 – MADRID - 3.

Recibido I.G.M.E. el 17-7-78 Enviado el .....

El Supervisor El Consultor

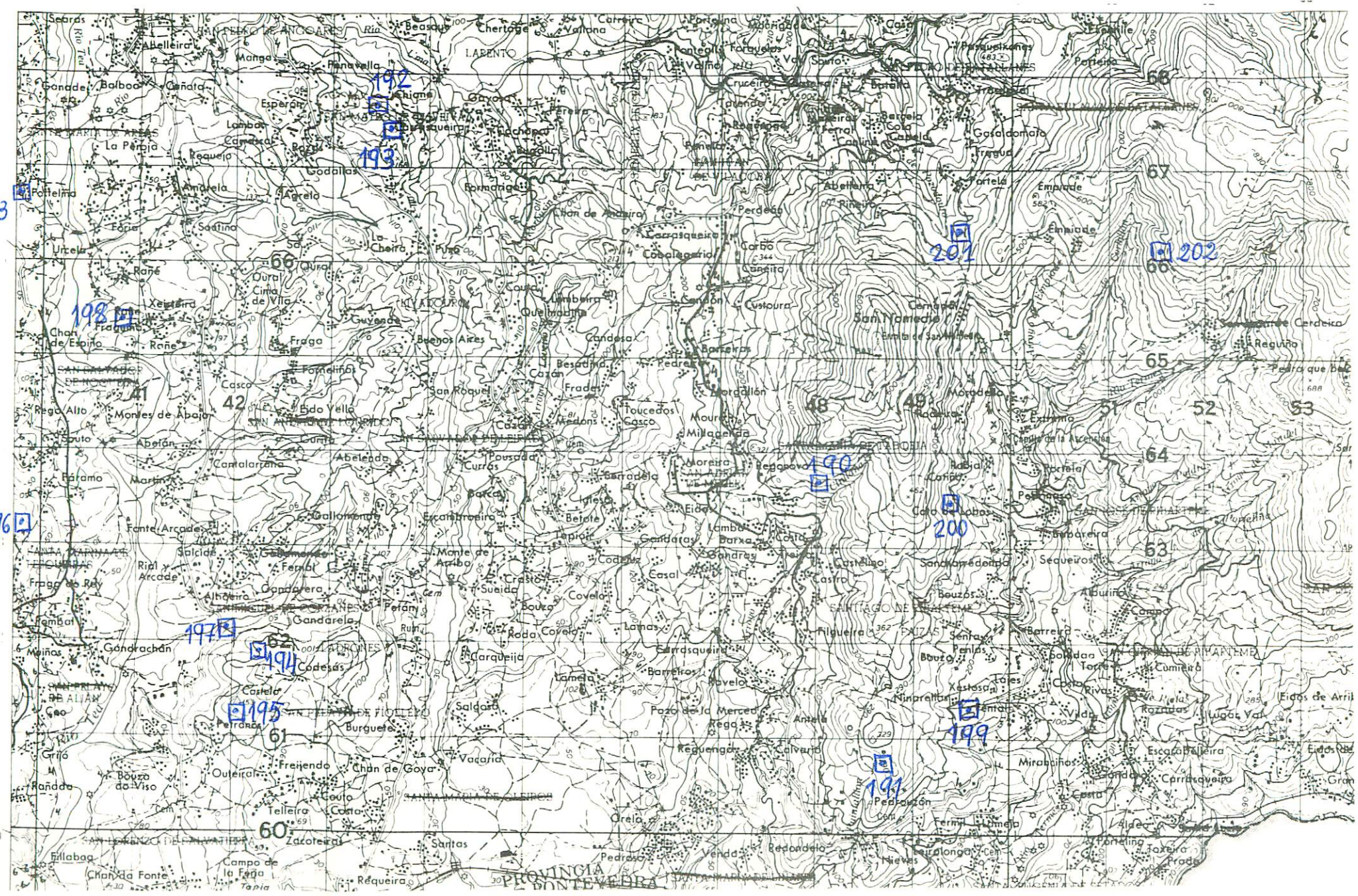

NUMERO DE LA HOJA 0512 CUADRANTE

4	1
3	2

83

DATOS A RELLENAR POR EL IGME		
Nº de la hoja 1:50.000	Cuadrante numero	Nº del documento
0512	4	

DATOS A RELLENAR POR EL CONSULTOR	
CONSULTOR	ESPECIAL QUE REALIZA LA ESTAC.
GT	RN

DATOS A RELLENAR POR EL IGME			
Recibido	Ref. Control	Perforado	Verificado

DATOS A RELLENAR POR EL CONSULTOR

NUMERO DE LA ESTACION	Fotografia	MUESTRAS: Petro l.y M.	Macrop.	Micropal.	Sedimen.	Rayos X	Espectro. masas	C 14	Analisis quimico	Termico diferen.	Microso.	Otros analisis
0190												
0191												
0192												
0193												
0194												
0195												
0196												
0197												
0198												
0199												
0200												
0201												
0202												
0203												

NUMERO DE LA ESTACION	Fotografia	MUESTRAS: Petro l.y M.	Macrop.	Micropal.	Sedimen.	Rayos X	Espectro. masas	C 14	Analisis quimico	Termico diferen.	Microso.	Otros analisis

DATOS A RELLENAR POR EL CONSULTOR

NUMERO DE LA ESTACION	Fotografia	MUESTRAS: Petro l.y M.	Macrop.	Micropal.	Sedimen.	Rayos X	Espectro. masas	C 14	Analisis quimico	Termico diferen.	Microso.	Otros analisis

NUMERO DE LA ESTACION	Fotografia	MUESTRAS: Petro l.y M.	Macrop.	Micropal.	Sedimen.	Rayos X	Espectro. masas	C 14	Analisis quimico	Termico diferen.	Microso.	Otros analisis

EL CONSULTOR.– DEBERA MARCAR SOBRE EL MAPA LAS ESTACIONES CON SU NUMERO DE REFERENCIA (EN AZUL) Y LOS CORTES REALIZADOS SOBRE EL TERRENO (EN ROJO).
PARA UN CONTROL CORRECTO DE LA MARCHA DEL TRABAJO DE CAMPO EL CONSULTOR DEBERA ENVIAR ENTRE LOS DIAS 1 al 7 y 15 al 22 DE CADA MES ESTAS HOJAS AL INSTITUTO GEOLOGICO Y MINERO DE ESPAÑA, DIVISION DE GEOLOGIA C/ RIOS ROSAS, 23 – MADRID - 3

Recibido I.G.M.E. el 3-XI-78 ..... Enviado el .....

El Supervisor

El Consultor

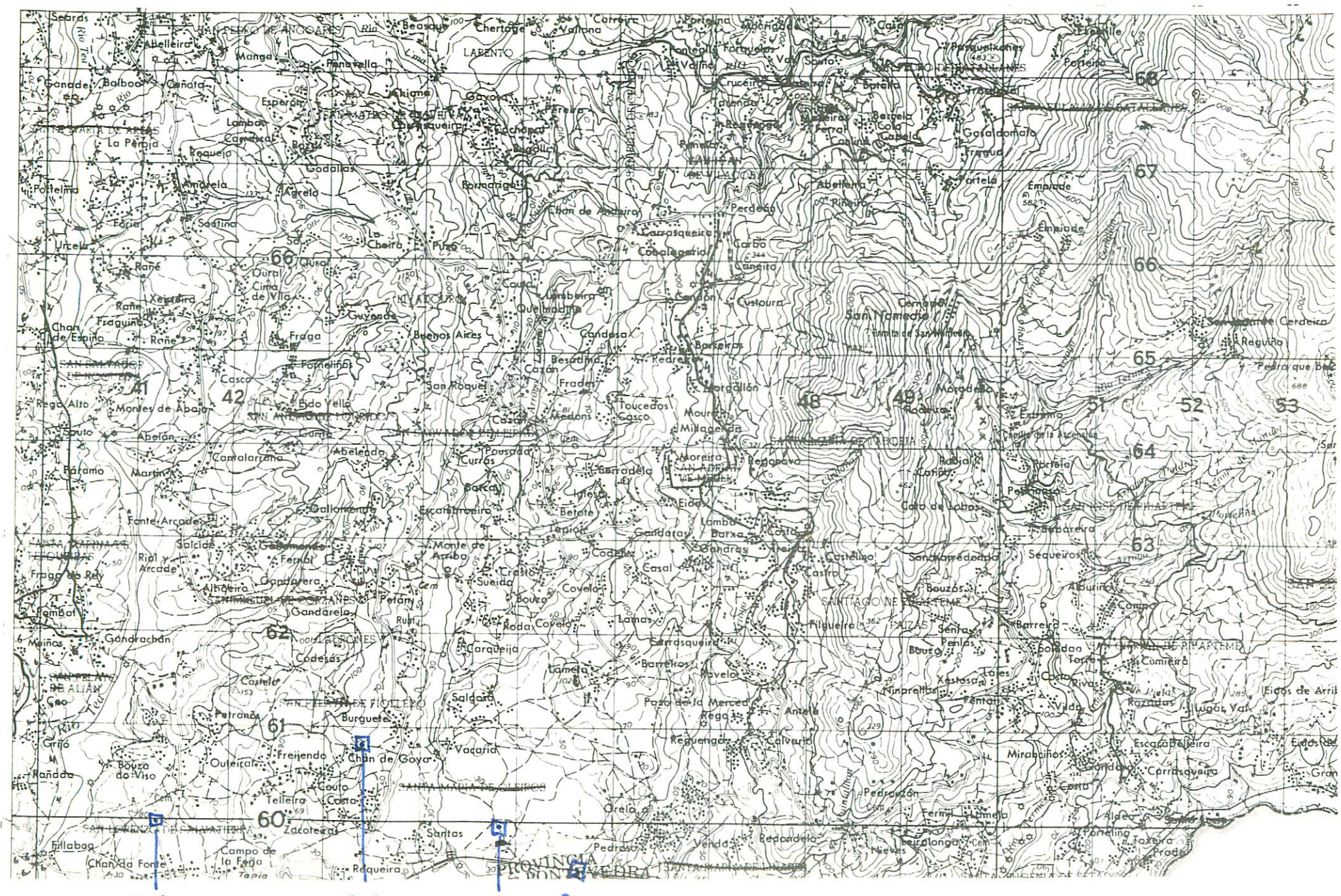
LARENTO
Chan de Goya
Santas
Campo de la Feira
Requeira
Pedroso
Venda
Redondelo
Pedrozón
Fernil
Lameiro
Pontelino
Taxeira
Prada
Nieves
Perrolonga
Mirabaños
Escarabelleira
Carrasqueira
Aldea
Eidos de Arril
Lugar Val
Rozadas
Cumieiro
Torre
Bouzos
Filgueira
Barreira
Sequeiros
Albuirín
Castelino
Sanchopredomo
Castro
Casal
Codeiz
Covelo
Lamas
Roda
Carqueija
Burguete
Vacaría
Salgoro
Pozo de la Merced
Rego
Antela
Reguengos
Calvario
Ninpreitos
Xestosa
Fentos
Vida
Rivas
Costa
Eidos de Arriba
Pedra que Ba
Reguiño
Cerdeira
Cernadal
San Namedio
Custoura
Carbo
Cancelo
Cabalgadeiro
Carrasqueira
Perdeso
Abellama
Pinheiro
Portela
Empiade
Fraga
Buenos Aires
Guyanda
Quelmadra
Lombeira
Cazón
Besadina
Pedrera
Barreiros
Fradas
Toucedos
Casco
Mouriño
Millagenda
Morgallón
Moradelo
Roeiras
Extremo
Capilla de la Ascensión
Moreira
Begoñovo
Cazar
Medons
San Roque
Fonelinas
Casco
Eido Vello
Monte de Arriba
Sueiro
Cristo
Bouzo
Roda
Covelo
Lamas
Carrasqueira
Barreiros
Lamela
Pozo de la Merced
Rego
Antela
Reguengos
Calvario
Pedrozón
Grela
Zacoteira
Telleira
Costa
Couto
Freijendo
Outeiral
Burguete
Vacaría
Chan de Goya
Santas
Pedroso
Venda
Redondelo
Nieves
Perrolonga
Fernil
Lameiro
Pontelino
Taxeira
Prada
Aldea
Mirabaños
Escarabelleira
Carrasqueira
Costa

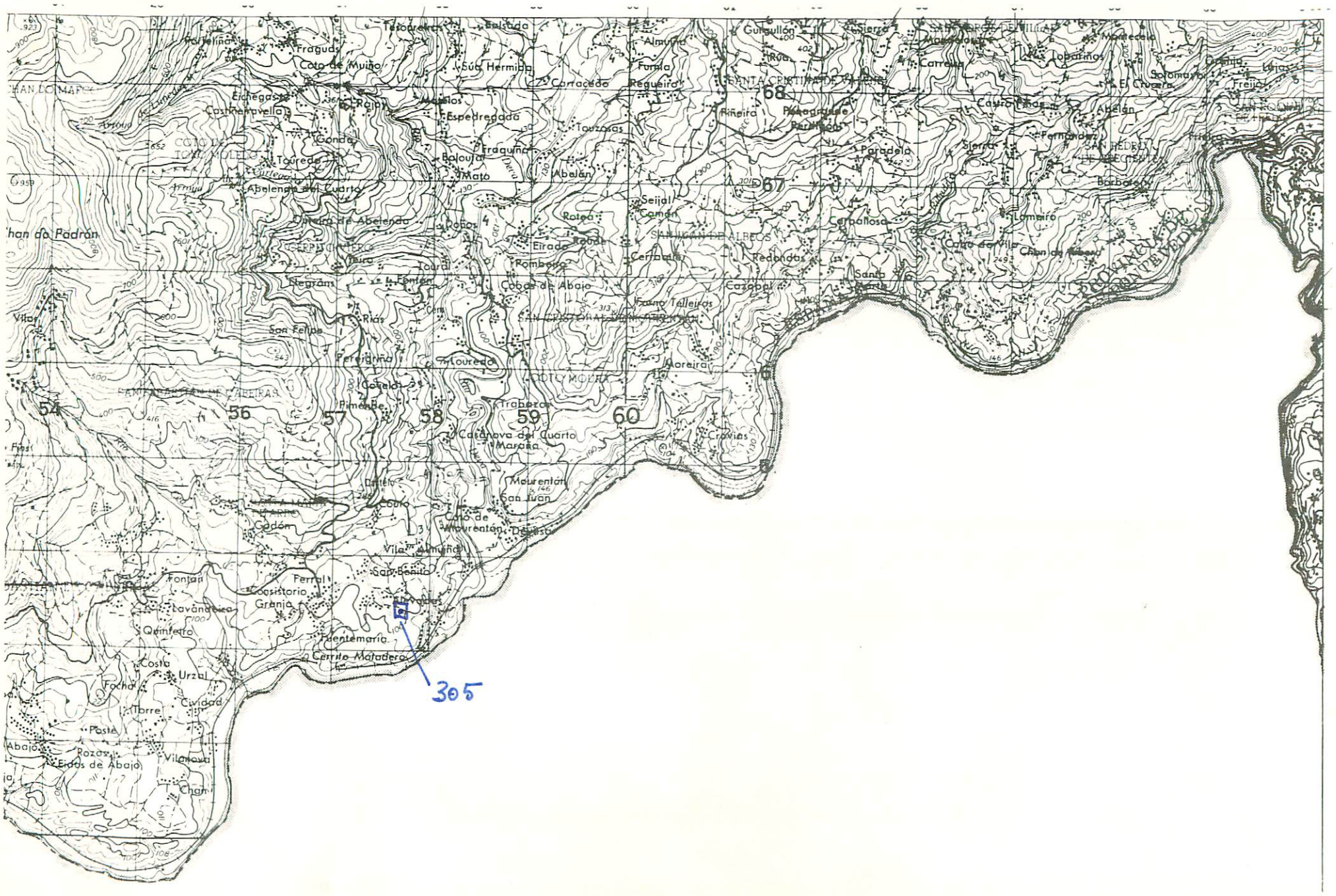

NUMERO DE LA HOJA 0512 CUADRANTE

4	1
3	2

85

DATOS A RELLENAR POR EL IGME			
Nº de la hoja 1:50.000	Cuadrante número	Nº del documento	
0512	1		

DATOS A RELLENAR POR EL CONSULTOR			
CONSULT	ESPECIAL	QUE REAL	LA ESTAC
GT	A		H

DATOS A RELLENAR POR EL IGME			
Recibido	Ref. Control	Perforado	Verificado

DATOS A RELLENAR POR EL CONSULTOR

NUMERO DE LA ESTACION	Fotografía	MUESTRAS										
		Petro l.y M.	Macrop.	Micropal.	Sedimen.	Rayos X	Espectro. masas	C 14	Análisis químico	Térmico diferen.	Microso	Otros análisis
305					1							

NUMERO DE LA ESTACION	Fotografía	MUESTRAS										
		Petro l.y M.	Macrop.	Micropal.	Sedimen.	Rayos X	Espectro. masas	C 14	Análisis químico	Térmico diferen.	Microso	Otros análisis

NUMERO DE LA ESTACION	Fotografía	MUESTRAS										
		Petro l.y M.	Macrop.	Micropal.	Sedimen.	Rayos X	Espectro. masas	C 14	Análisis químico	Térmico diferen.	Microso	Otros análisis

NUMERO DE LA ESTACION	Fotografía	MUESTRAS										
		Petro l.y M.	Macrop.	Micropal.	Sedimen.	Rayos X	Espectro. masas	C 14	Análisis químico	Térmico diferen.	Microso	Otros análisis

EL CONSULTOR.– DEBERA MARCAR SOBRE EL MAPA: LAS ESTACIONES CON SU NUMERO DE REFERENCIA (EN AZUL) Y LOS CORTES REALIZADOS SOBRE EL TERRENO (EN ROJO).
PARA UN CONTROL CORRECTO DE LA MARCHA DEL TRABAJO DE CAMPO EL CONSULTOR DEBERA ENVIAR ENTRE LOS DIAS 1 al 7 y 15 al 22 DE CADA MES ESTAS HOJAS AL INSTITUTO GEOLOGICO Y MINERO DE ESPAÑA, DIVISION DE GEOLOGIA. C/ RIOS ROSAS, 23 – MADRID - 3.

Recibido I.G.M.E. el 20-XII-78 Enviado el .....

El Supervisor El Consultor José Abril