
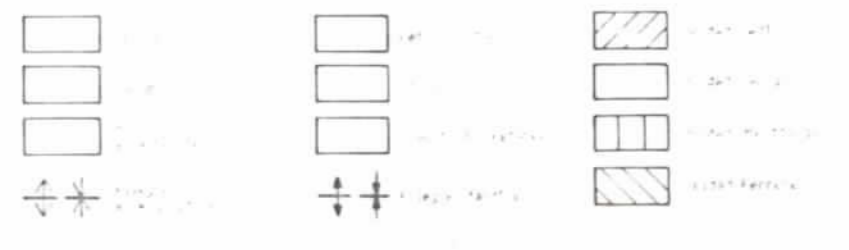
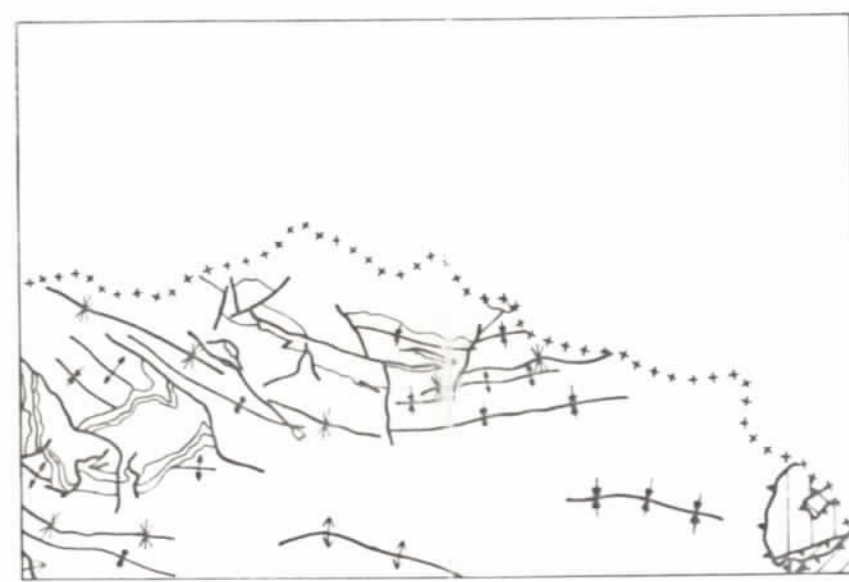


LEYENDA

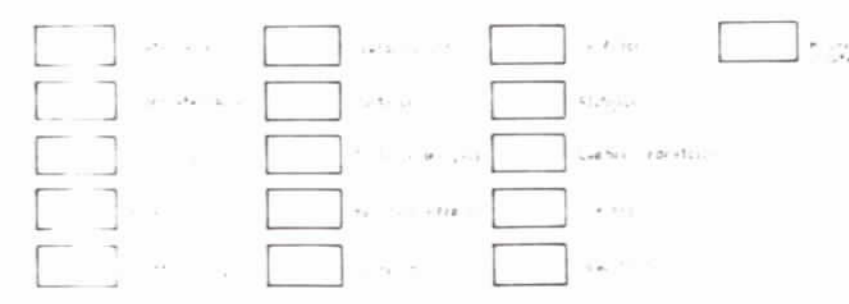
CUATERNARIO	
CUISIENSE INF.	
ILERDIENSE	
PALEOCENO	
MAASTRICHT.	
ESTEFANO-PERMICO	
GEDINIENSE	
SILURICO	
ORDOVICICO SUPERIOR	
CAMBRO-ORDOVICICO	
ROCCAS FILONIANAS	
SKARNS	
ROCCAS IGNEAS HERCINICAS	
ROCCAS PREHERCINICAS GNEISIFICADAS	



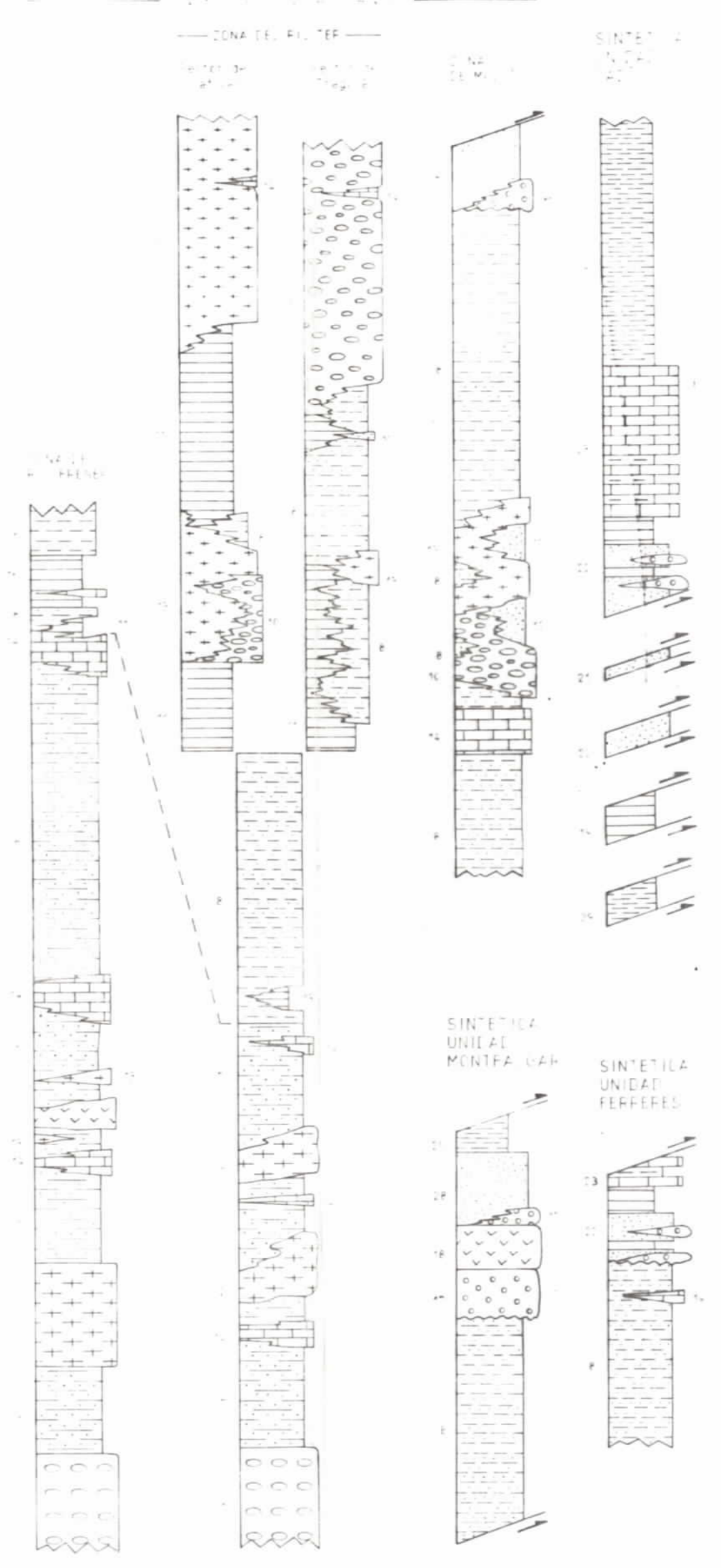
ESQUEMA TECTONICO




ESQUEMA REGIONAL



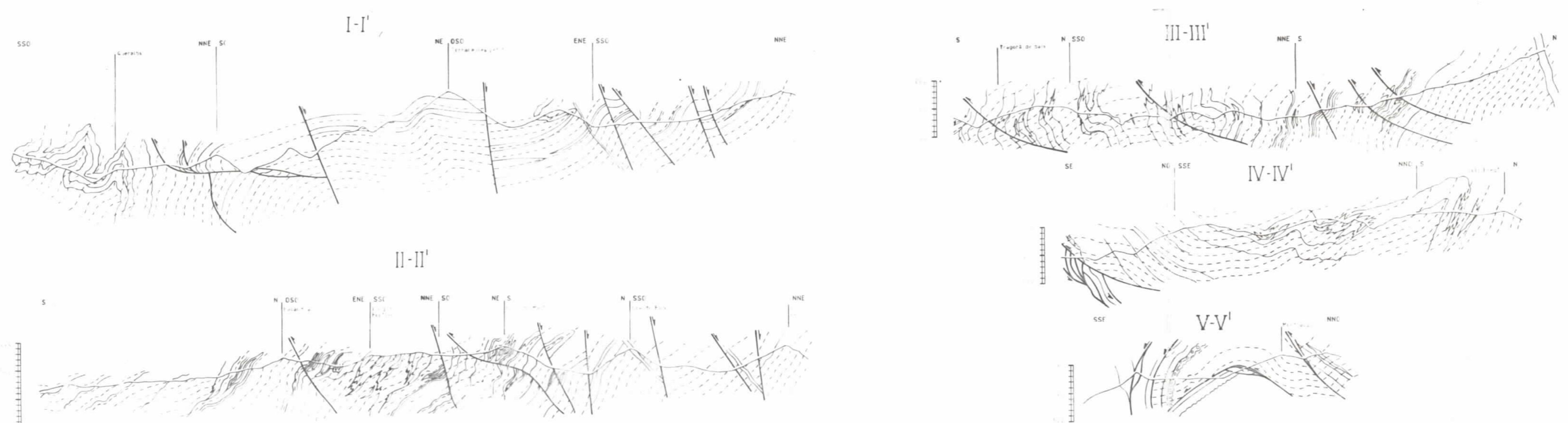
COLUMNAS ESTRATIGRAFICAS DE LAS PRINCIPALES UNIDADES O ZONAS



SIGNOS CONVENCIONALES



CORTES GEOLOGICOS



NORMAS, DIRECCION Y SUPERVISION DEL I.T.G.E.  
Año de realización de la cartografía: 1966-1968  
SERVICIO GEOLOGICO DE CATALUNYA: Cirós, J.A. Muñoz, J.M. Lasas, P. Santaneri  
INSTITUT DEL PAÏS D'ONA: J.A. Muñoz, J.M. Lasas, P. Santaneri  
DIRECTOR DEL EQUIPO DE TRABAJO (I.T.G.E.): J.A. Muñoz  
DIRECTOR Y SUPERVISOR DEL PROYECTO (I.T.G.E.): A. Barnolas