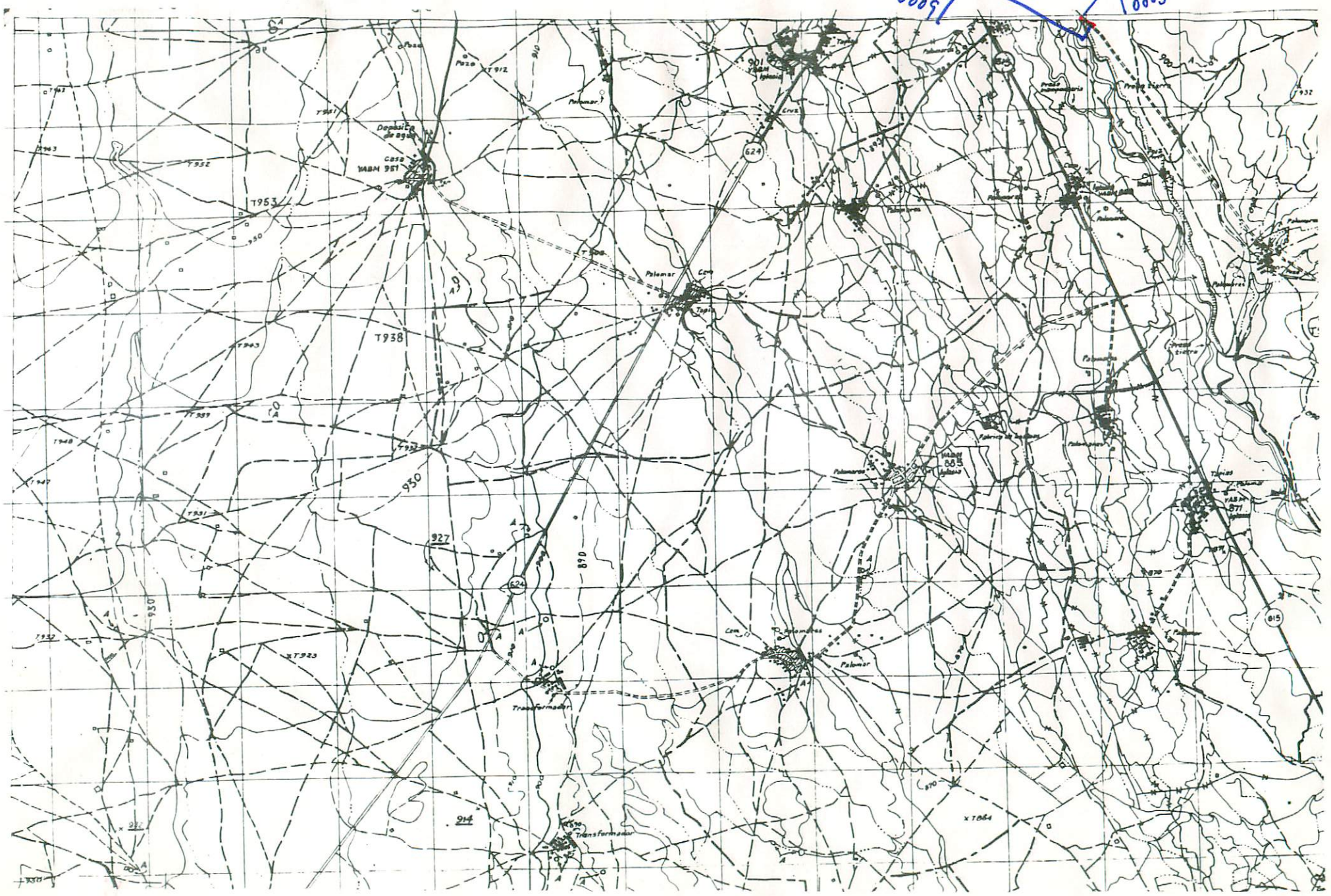

NUMERO DE LA HOJA 16-10 CUADRANTE 4 | 1 | 3 | 2

D. Perez
F. ELIZAGA

29

DATOS A RELLENAR POR EL IGME		
Nº de la hoja 1:50.000	Cuadrante numero	Nº del documento
1610	4	

DATOS A RELLENAR POR EL CONSULTOR			
CONSULT	ESPECIAL	QUE REAL	LA ESTAC
G	S	F	C

DATOS A RELLENAR POR EL IGME			
Recibido	Ref. Control	Perforado	Verificado

DATOS A RELLENAR POR EL CONSULTOR

NUMERO DE LA ESTACION	Fotografia	MUESTRAS: Petro l.y M.	Macrop.	Micropal.	Sedimen.	Rayos X	Espectro. Masas	C 14	Analisis quimico	Termico diferen.	Microso	Otros analisis
0001					(2)				1			
0002					(2)				1			
0003					(2)				1			
0004					(3)				1			
0005					(2)				1			
0006					(2)	1			1			
0007					(2)				1			
0008					(2)				1			
0009					(2)				1			

NUMERO DE LA ESTACION	Fotografia	MUESTRAS: Petro l.y M.	Macrop	Micropal	Sedimen.	Rayos X	Espectro. masas	C 14	Analisis quimico	Termico diferen.	Microso	Otros analisis

NUMERO DE LA ESTACION	Fotografia	MUESTRAS: Petro l.y M.	Macrop.	Micropal.	Sedimen.	Rayos X	Espectro. masas	C 14	Analisis quimico	Termico diferen.	Microso	Otros analisis

EL CONSULTOR DEBERA MARCAR SOBRE EL MAPA: LAS ESTACIONES CON SU NUMERO DE REFERENCIA (EN AZUL) Y LOS CORTES REALIZADOS SOBRE EL TERRENO (EN ROJO).
PARA UN CONTROL CORRECTO DE LA MARCHA DEL TRABAJO DE CAMPO EL CONSULTOR DEBERA ENVIAR ENTRE LOS DIAS 1 al 7 y 15 al 22 DE CADA MES ESTAS HOJAS AL INSTITUTO GEOLOGICO Y MINERO DE ESPAÑA, DIVISION DE GEOLOGIA C/ RIOS ROSAS, 23 – MADRID - 3.

Recibido I.G.M.E. el .....
El Supervisor

Enviado el 5/Marzo/78
El Consultor

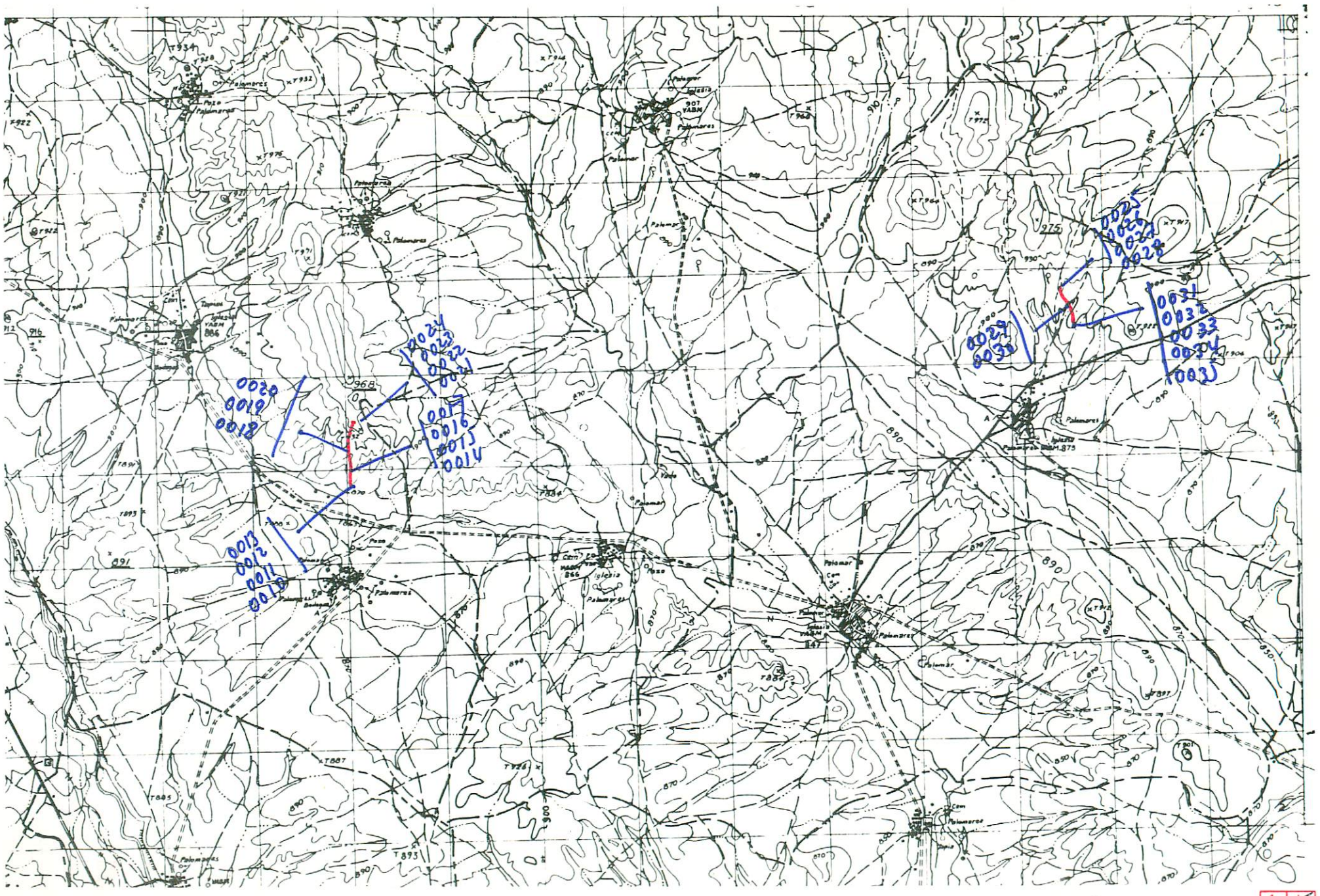

NUMERO DE LA HOJA 1610 CUADRANTE

4	1
3	2

30

DATOS A RELLENAR POR EL IGME		
Nº de la hoja 1:50.000	Cuadrante numero	Nº del documento
1610	1	

DATOS A RELLENAR POR EL CONSULTOR			
CONSULT	ESPECIAL	QUE REAL	LA ESTAC
G	J	F	C

DATOS A RELLENAR POR EL IGME			
Recibido	Ref. Control	Perforado	Verificado

DATOS A RELLENAR POR EL CONSULTOR

NUMERO DE LA ESTACION	Fotografia	MUESTRAS: Petro L.y M.	Macrop.	Micropal.	Sedimen.	Rayos X	Espectro Masas	C 14	Analisis quimico	Termico diferen.	Microso	Otros analisis
0010					(2)	1			1			
0011				(2)	1				1			
0012					(3)				1			
0013					(2)				1			
0014					(2)				1			
0015				(2)	(2)				1			
0016					(3)				1			
0017					(3)				1			
0018					(2)				1			
0019					1							
0020					(3)				1			
0021					(2)				1			
0022					(2)				1			
0023					(2)	1			1			
0024				(2)	(2)				1			
0025					(2)				1			
0026					(3)				1			
0027					(4)				1			
0028					(3)				1			

NUMERO DE LA ESTACION	Fotografia	MUESTRAS: Petro L.y M.	Macrop.	Micropal.	Sedimen.	Rayos X	Espectro. masas	C 14	Analisis quimico	Termico diferen.	Microso	Otros analisis
0029					(3)				1			
0030					(2)	1			1			
0031					(2)				1			
0032					(3)				1			
0033					(3)				1			
0034					(3)				1			
0035					(3)				1			

DATOS A RELLENAR POR EL CONSULTOR

NUMERO DE LA ESTACION	Fotografia	MUESTRAS: Petro L.y M.	Macrop.	Micropal.	Sedimen.	Rayos X	Espectro. masas	C 14	Analisis quimico	Termico diferen.	Microso	Otros analisis

NUMERO DE LA ESTACION	Fotografia	MUESTRAS: Petro L.y M.	Macrop.	Micropal.	Sedimen.	Rayos X	Espectro. masas	C 14	Analisis quimico	Termico diferen.	Microso	Otros analisis

EL CONSULTOR. DEBERA MARCAR SOBRE EL MAPA: LAS ESTACIONES CON SU NUMERO DE REFERENCIA (EN AZUL) Y LOS CORTES REALIZADOS SOBRE EL TERRENO (EN ROJO).
PARA UN CONTROL CORRECTO DE LA MARCHA DEL TRABAJO DE CAMPO EL CONSULTOR DEBERA ENVIAR ENTRE LOS DIAS 1 al 7 y 15 al 22 DE CADA MES ESTAS HOJAS AL INSTITUTO GEOLOGICO Y MINERO DE ESPAÑA, DIVISION DE GEOLOGIA C/ RIOS ROSAS, 23 - MADRID - 3

Recibido I.G.M.E. el .....
El Supervisor

Enviado el 5/Mayo/78
El Consultor

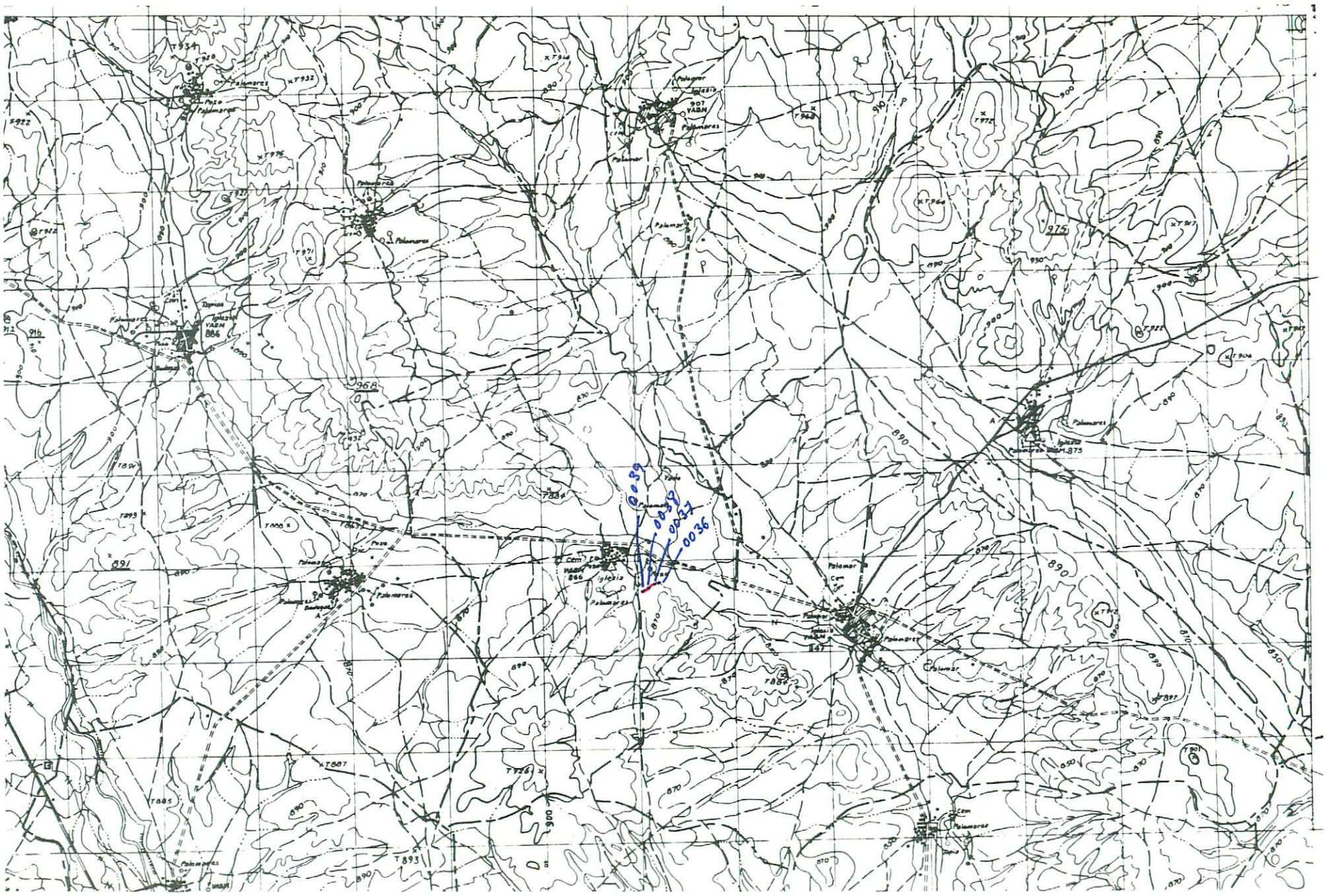

NUMERO DE LA HOJA 16-10 CUADRANTE

4	1
3	2

3

DATOS A RELLENAR POR EL IGME			
Nº de la hoja 1:50.000	Cuadrante numero	Nº del documento	
16/01			

DATOS A RELLENAR POR EL CONSULT.			
CONSULT		ESPECIAL QUE REAL LA ESTAC	
G	S	F	C

DATOS A RELLENAR POR EL IGME			
Recibido	Ref. Control	Perforado	Verificado

DATOS A RELLENAR POR EL CONSULTOR

NUMERO DE LA ESTACION	Fotografia	MUESTRAS: Petro l.y M.	Macrop.	Micropal.	Sedimen.	Rayos X	Espectro. Masas	C 14	Analisis quimico	Termico diferen.	Microso	Otros analisis
0036					(2)				1			
0037					(2)				1			
0038					(2)				1			
0039					(2)				1			

NUMERO DE LA ESTACION	Fotografia	MUESTRAS: Petro l.y M.	Macrop	Micropal	Sedimen.	Rayos X	Espectro. masas	C 14	Analisis quimico	Termico diferen.	Microso	Otros analisis

NUMERO DE LA ESTACION	Fotografia	MUESTRAS: Petro l.y M.	Macrop.	Micropal.	Sedimen.	Rayos X	Espectro. masas	C 14	Analisis quimico	Termico diferen.	Microso	Otros analisis

NUMERO DE LA ESTACION	Fotografia	MUESTRAS: Petro l.y M.	Macrop.	Micropal.	Sedimen.	Rayos X	Espectro. masas	C 14	Analisis quimico	Termico diferen.	Microso	Otros analisis

EL CONSULTOR.– DEBERA MARCAR SOBRE EL MAPA, LAS ESTACIONES CON SU NUMERO DE REFERENCIA (EN AZUL) Y LOS CORTES REALIZADOS SOBRE EL TERRENO (EN ROJO)
PARA UN CONTROL CORRECTO DE LA MARCHA DEL TRABAJO DE CAMPO EL CONSULTOR DEBERA ENVIAR ENTRE LOS DIAS 1 al 7 y 15 al 22 DE CADA MES ESTAS HOJAS AL INSTITUTO GEOLOGICO Y MINERO DE ESPAÑA, DIVISION DE GEOLOGIA C/ RIOS ROSAS, 23 – MADRID - 3.

Recibido I.G.M.E. el ..... Enviado el .....

El Supervisor E. E.

El Consultor R. Rojo

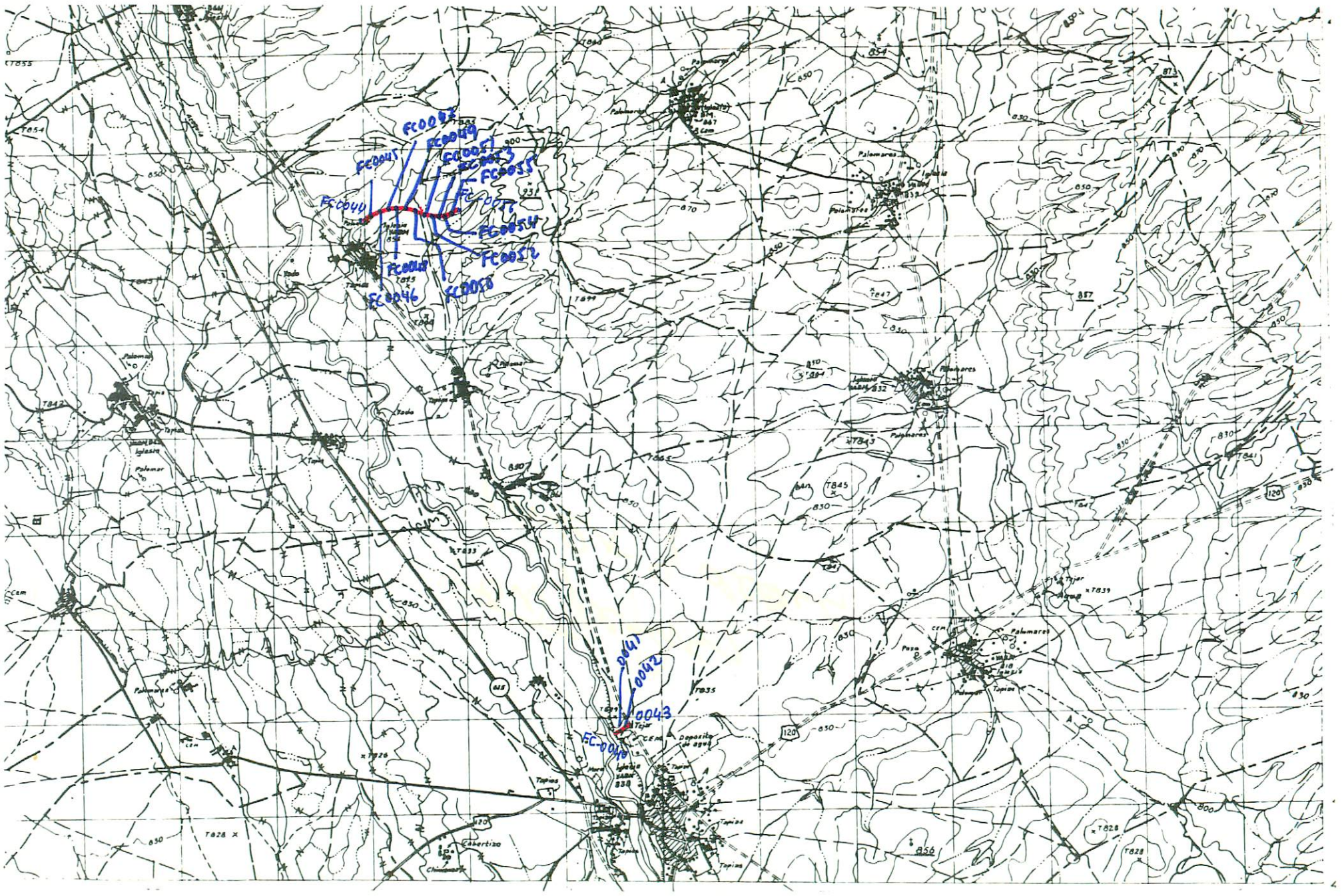

NUMERO DE LA HOJA 16-10 CUADRANTE

4	1
3	2

32

DATOS A RELLENAR POR EL IGME		
Nº de la hoja 1:50.000	Cuadrante número	Nº del documento
16/10	2	

DATOS A RELLENAR POR EL CONSULTOR			
CONSULT	ESPECIAL	QUE REAL	LA ESTAC
G	S	F	C

DATOS A RELLENAR POR EL IGME			
Recibido	Ref. Control	Perforado	Verificado

DATOS A RELLENAR POR EL CONSULTOR

NUMERO DE LA ESTACION	Fotografía	MUESTRAS: Petro l.y.M.	Macrop.	Micropal.	Sedimen.	Rayos X	Espectro masas	C 14	Análisis químico	Térmico diferen.	Microso	Otros análisis
0040					(2)	1			1			
0041				1					1			
0042					(2)							
0043					(2)							
0044					(2)				1			
0045				1	(2)				1			
0046					(2)				1			
0047					(2)							
0048					(2)				1			
0049					(2)	1			1			
0050					(2)				1			
0051					(2)							
0052					(2)							
0053					(2)							
0054					(2)				1			
0055					(2)				1			
0056					(2)							

NUMERO DE LA ESTACION	Fotografía	MUESTRAS: Petro l.y.M.	Macrop.	Micropal.	Sedimen.	Rayos X	Espectro masas	C 14	Análisis químico	Térmico diferen.	Microso	Otros análisis

DATOS A RELLENAR POR EL CONSULTOR

NUMERO DE LA ESTACION	Fotografía	MUESTRAS: Petro l.y.M.	Macrop.	Micropal.	Sedimen.	Rayos X	Espectro masas	C 14	Análisis químico	Térmico diferen.	Microso	Otros análisis

NUMERO DE LA ESTACION	Fotografía	MUESTRAS: Petro l.y.M.	Macrop.	Micropal.	Sedimen.	Rayos X	Espectro masas	C 14	Análisis químico	Térmico diferen.	Microso	Otros análisis

EL CONSULTOR.– DEBERA MARCAR SOBRE EL MAPA LAS ESTACIONES CON SU NUMERO DE REFERENCIA (EN AZUL) Y LOS CORTES REALIZADOS SOBRE EL TERRENO (EN ROJO).
PARA UN CONTROL CORRECTO DE LA MARCHA DEL TRABAJO DE CAMPO EL CONSULTOR DEBERA ENVIAR ENTRE LOS DIAS 1 al 7 y 15 al 22 DE CADA MES ESTAS HOJAS AL INSTITUTO GEOLOGICO Y MINERO DE ESPAÑA, DIVISION DE GEOLOGIA C/ RIOS ROSAS, 23 – MADRID - 3

Recibido I.G.M.E. el 6 dic 7[illegible]
El Supervisor E. E.

Enviado el 5 dic 7[illegible]
El Consultor R. Roa

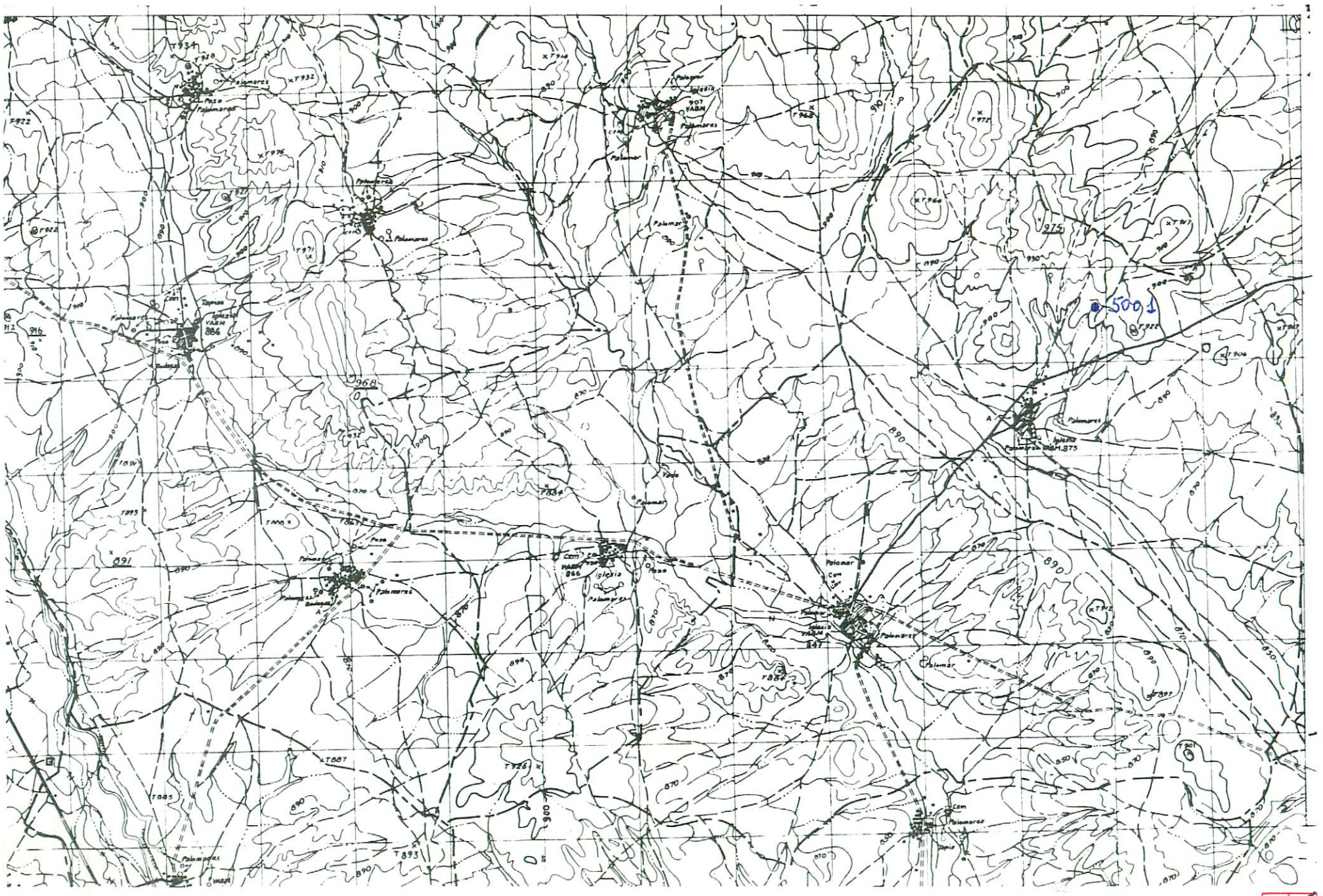

NUMERO DE LA HOJA 16-10 CUADRANTE

4	
3	2

65

DATOS A RELLENAR POR EL IGME		
Nº de la hoja 1:50.000	Cuadrante número	Nº del documento
1610	1	

DATOS A RELLENAR POR EL CONSULTOR			
CONSULT	ESPECIAL	QUE REAL	LA ESTAC
G	S	N	L

DATOS A RELLENAR POR EL IGME			
Recibido	Ref. Control	Perforado	Verificado

DATOS A RELLENAR POR EL CONSULTOR

NUMERO DE LA ESTACION	Fotografía	MUESTRAS: Petro l.y M.	Macrop.	Micropal.	Sedimen.	Rayos X	Espectro. Masas	C 14	Análisis químico	Térmico diferen.	Microso	Otros análisis	RECORDATORIO
5001													1

NUMERO DE LA ESTACION	Fotografía	MUESTRAS: Petro l.y M.	Macrop.	Micropal.	Sedimen.	Rayos X	Espectro. masas	C 14	Análisis químico	Térmico diferen.	Microso	Otros análisis

DATOS A RELLENAR POR EL CONSULTOR

NUMERO DE LA ESTACION	Fotografía	MUESTRAS: Petro l.y M.	Macrop.	Micropal.	Sedimen.	Rayos X	Espectro masas	C 14	Análisis químico	Térmico diferen.	Microso	Otros análisis

NUMERO DE LA ESTACION	Fotografía	MUESTRAS: Petro l.y M.	Macrop.	Micropal.	Sedimen.	Rayos X	Espectro. masas	C 14	Análisis químico	Térmico diferen.	Microso	Otros análisis

EL CONSULTOR.- DEBERA MARCAR SOBRE EL MAPA LAS ESTACIONES CON SU NUMERO DE REFERENCIA (EN AZUL) Y LOS CORTES REALIZADOS SOBRE EL TERRENO (EN ROJO)
PARA UN CONTROL CORRECTO DE LA MARCHA DEL TRABAJO DE CAMPO EL CONSULTOR DEBERA ENVIAR ENTRE LOS DIAS 1 al 7 y 15 al 22 DE CADA MES ESTAS HOJAS AL INSTITUTO GEOLOGICO Y MINERO DE ESPAÑA, DIVISION DE GEOLOGIA. C/ RIOS ROSAS, 23 - MADRID - 3.

Recibido I.G.M.E. el . . . . . Enviado el . . . . . .

El Supervisor — El Consultor

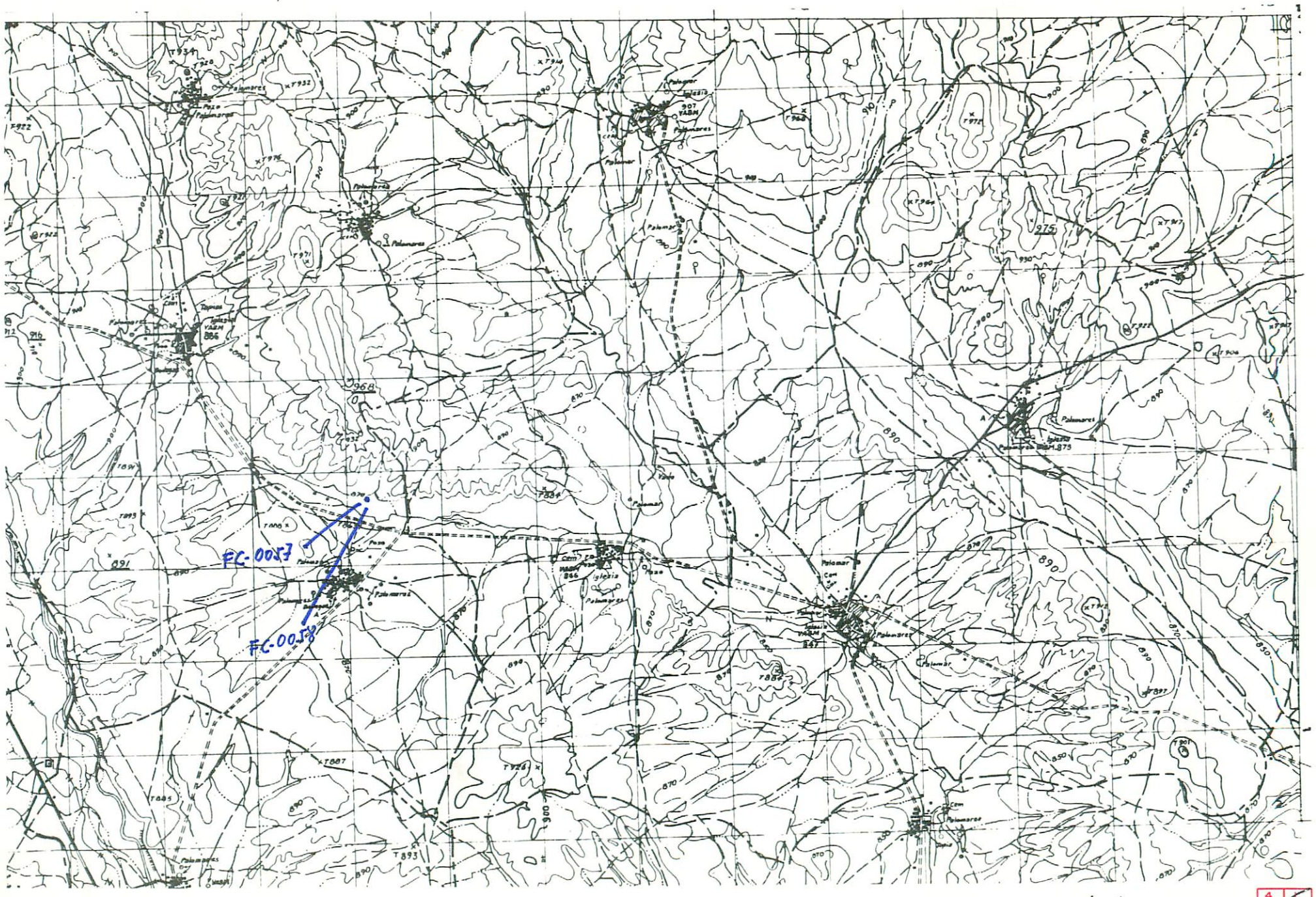

NUMERO DE LA HOJA 16-10 CUADRANTE

4	1
3	2

P/28

104

DATOS A RELLENAR POR EL IGME		
Nº de la hoja 1:50.000	Cuadrante número	Nº del documento
16101		

DATOS A RELLENAR POR EL CONSULTOR			
CONSULT	ESPECIAL	QUE REAL	LA ESTAC
G	S	F	C

DATOS A RELLENAR POR EL IGME			
Recibido	Ref. Control	Perforado	Verificado

DATOS A RELLENAR POR EL CONSULTOR

NUMERO DE LA ESTACION	Fotografía	MUESTRAS: Petro l.y.M.	Macrop.	Micropal.	Sedimen.	Rayos X	Espectro Masas	C 14	Análisis químico	Térmico diferen.	Microso	Otros análisis
0057												1
0058												1

NUMERO DE LA ESTACION	Fotografía	MUESTRAS: Petro l.y.M.	Macrop	Micropal	Sedimen.	Rayos X	Espectro. masas	C 14	Análisis químico	Térmico diferen.	Microso	Otros análisis

NUMERO DE LA ESTACION	Fotografía	MUESTRAS: Petro l.y.M.	Macrop.	Micropal.	Sedimen.	Rayos X	Espectro masas	C 14	Análisis químico	Térmico diferen.	Microso	Otros análisis

NUMERO DE LA ESTACION	Fotografía	MUESTRAS: Petro l.y.M.	Macrop.	Micropal.	Sedimen.	Rayos X	Espectro. masas	C 14	Análisis químico	Térmico diferen.	Microso	Otros análisis

EL CONSULTOR.- DEBERA MARCAR SOBRE EL MAPA LAS ESTACIONES CON SU NUMERO DE REFERENCIA (EN AZUL) Y LOS CORTES REALIZADOS SOBRE EL TERRENO (EN ROJO).
PARA UN CONTROL CORRECTO DE LA MARCHA DEL TRABAJO DE CAMPO EL CONSULTOR DEBERA ENVIAR ENTRE LOS DIAS 1 al 7 y 15 al 22 DE CADA MES ESTAS HOJAS AL INSTITUTO GEOLOGICO Y MINERO DE ESPAÑA, DIVISION DE GEOLOGIA C/ RIOS ROSAS, 23 – MADRID 3

Recibido I.G.M.E. el 7 XII 78 Enviado el 5/12/78

El Supervisor El Consultor

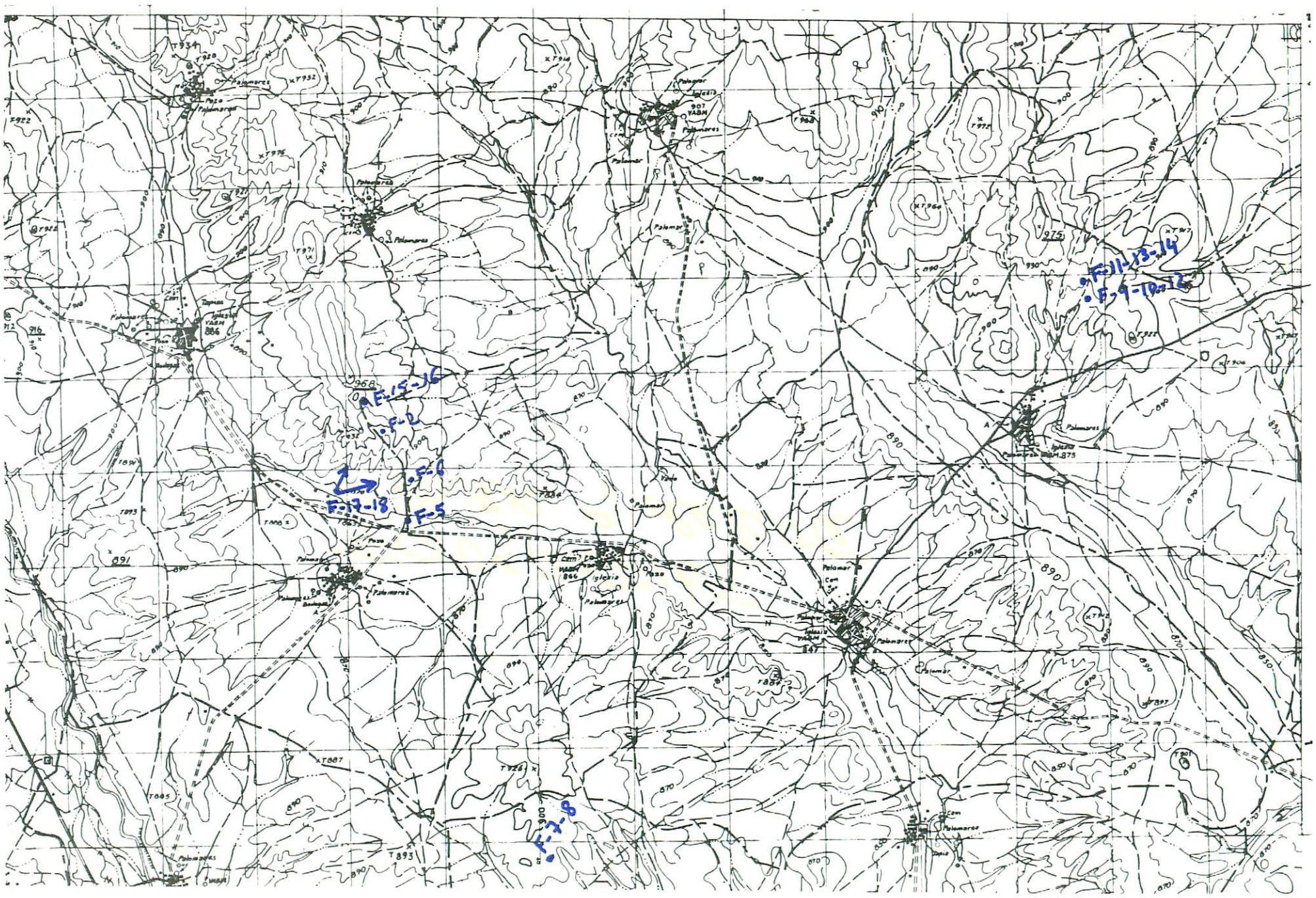

NUMERO DE LA HOJA 16-10 CUADRANTE

4	1
3	2

P/78

118

DATOS A RELLENAR POR EL IGME			
Nº de la hoja 1:50.000	Cuadrante numero	Nº del documento	
16101			

DATOS A RELLENAR POR EL CONSULTOR			
CONSULTOR	ESPECIALIDAD QUE REALIZA LA ESTAC.		
G	S	F	C

DATOS A RELLENAR POR EL IGME			
Recibido	Ref. Control	Perforado	Verificado

DATOS A RELLENAR POR EL CONSULTOR

NUMERO DE LA ESTACION	Fotografia	MUESTRAS: Petro l.y M.	Macrop.	Micropal.	Sedimen.	Rayos X	Espectro. masas	C 14	Analisis quimico	Termico diferen.	Microso	Otros analisis
921												
951												
961												
971												
981												
991												
1001												
1011												
1021												
1031												
1041												
1051												
1061												
1071												
1081												

MCC1-29

MCC1-30

mismo cuadrante
distinta situacion

SON fotografias
primer 9 delante.

DATOS A RELLENAR POR EL CONSULTOR

NUMERO DE LA ESTACION	Fotografia	MUESTRAS: Petro l.y M.	Macrop.	Micropal.	Sedimen.	Rayos X	Espectro. masas	C 14	Analisis quimico	Termico diferen.	Microso	Otros analisis

NUMERO DE LA ESTACION	Fotografia	MUESTRAS: Petro l.y M.	Macrop.	Micropal.	Sedimen.	Rayos X	Espectro. masas	C 14	Analisis quimico	Termico diferen.	Microso	Otros analisis

EL CONSULTOR: DEBERA MARCAR SOBRE EL MAPA LAS ESTACIONES CON SU NUMERO DE REFERENCIA (EN AZUL) Y LOS CORTES REALIZADOS SOBRE EL TERRENO (EN ROJO).
PARA UN CONTROL CORRECTO DE LA MARCHA DEL TRABAJO DE CAMPO EL CONSULTOR DEBERA ENVIAR ENTRE LOS DIAS 1 al 7 y 15 al 22 DE CADA MES ESTAS HOJAS AL INSTITUTO GEOLOGICO Y MINERO DE ESPAÑA, DIVISION DE GEOLOGIA. C/ RIOS ROSAS, 23 – MADRID 3.

Recibido I.G.M.E. el .....
El Supervisor

Enviado el 2/3/75
El Consultor

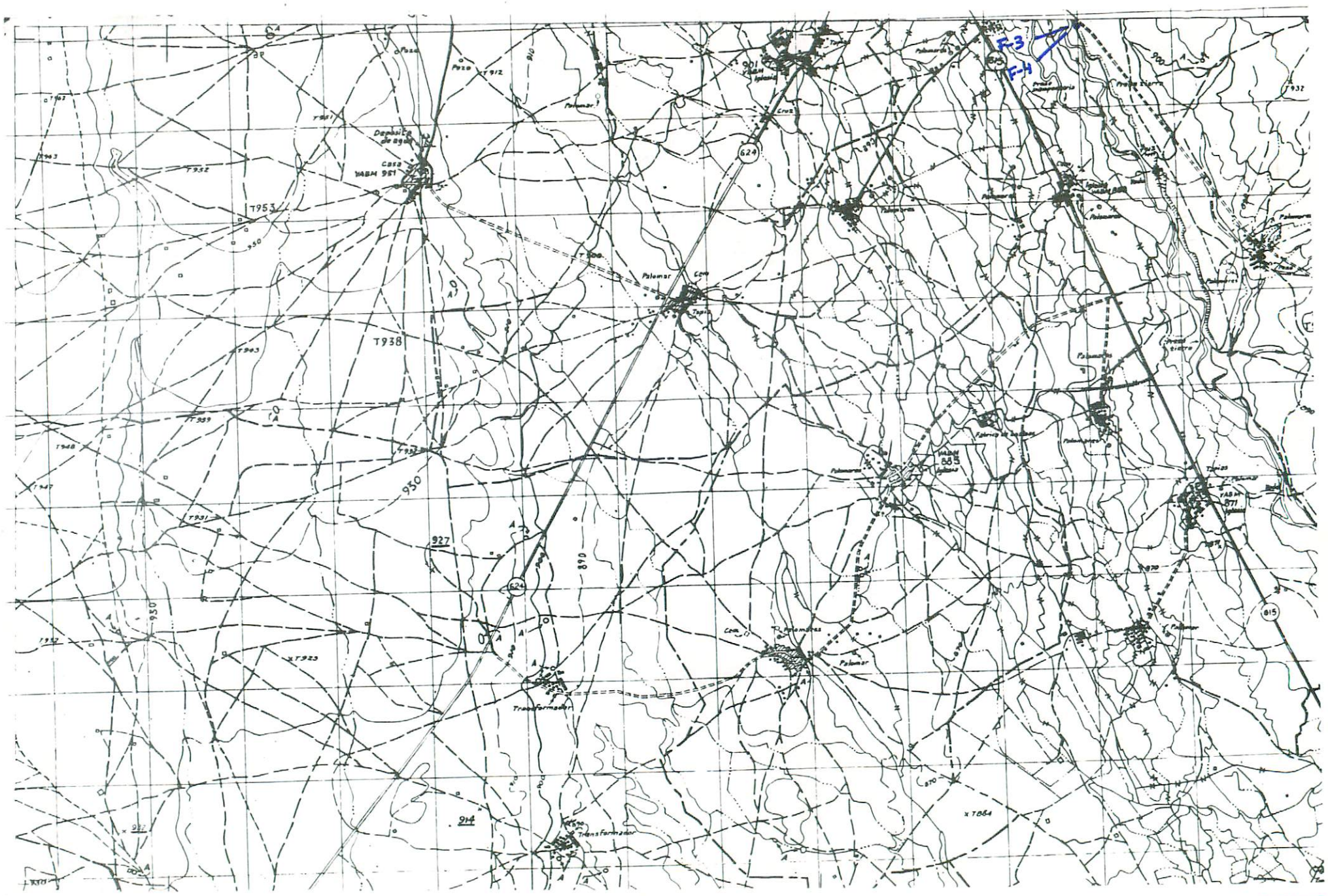

NUMERO DE LA HOJA 16-10 CUADRANTE

4	1
3	2

[redacted]

119

DATOS A RELLENAR POR EL IGME		
Nº de la hoja 1:50.000	Cuadrante número	Nº del documento
16104		

DATOS A RELLENAR POR EL CONSULTOR	
CONSULTOR	ESPECIALIZADO REALIZA LA ESTACION
GSFC	

DATOS A RELLENAR POR EL IGME			
Recibido	Ref. Control	Perforado	Verificado

DATOS A RELLENAR POR EL CONSULTOR

NUMERO DE LA ESTACION	Fotografía	MUESTRAS: Petro l.y M.	Macrop.	Micropal.	Sedimen.	Rayos X	Espectro. masas	C 14	Análisis químico	Térmico diferen.	Microso	Otros análisis
931												
941												

(Grapadas MCC 129

FOTOGRAFIAS PONER 9 delante

NUMERO DE LA ESTACION	Fotografía	MUESTRAS: Petro l.y M.	Macrop.	Micropal.	Sedimen.	Rayos X	Espectro. masas	C 14	Análisis químico	Térmico diferen.	Microso	Otros análisis

NUMERO DE LA ESTACION	Fotografía	MUESTRAS: Petro l.y M.	Macrop.	Micropal.	Sedimen.	Rayos X	Espectro. masas	C 14	Análisis químico	Térmico diferen.	Microso	Otros análisis

EL CONSULTOR.- DEBERA MARCAR SOBRE EL MAPA, LAS ESTACIONES CON SU NUMERO DE REFERENCIA (EN AZUL) Y LOS CORTES REALIZADOS SOBRE EL TERRENO (EN ROJO).
PARA UN CONTROL CORRECTO DE LA MARCHA DEL TRABAJO DE CAMPO EL CONSULTOR DEBERA ENVIAR ENTRE LOS DIAS 1 al 7 y 15 al 22 DE CADA MES ESTAS HOJAS AL INSTITUTO GEOLOGICO Y MINERO DE ESPAÑA, DIVISION DE GEOLOGIA C/ RIOS ROSAS, 23 - MADRID - 3

Recibido I.G.M.E. el .....
El Supervisor

Enviado el 21/3/75
El Consultor

4