



**Ministerio de Industria**

Instituto Geológico y Minero de España

PUENTE - CALDELAS

(5-10) 186

FOTOS




5/10-IB-VM-534

Carretera de Avi3n a Leiro. En primer t3rmino  
esquistos grises y al fondo la granodiorita -  
tardía PC-O<sub>1</sub>p , b<sub>2-3</sub>  $\gamma_n^{2-3}$ <sub>b</sub>



5/10-IB-VM-535

Disyunción bolar de la granodiorita  
tardía 4  $\gamma$   $\eta_b^{2-3}$





5/10-IB-VM-536

Carretera de Orense a Pontevedra. Pliegues  
de 3<sup>a</sup> Fase en los esquistos verdes albíti-  
cos PC-O<sub>1</sub>p



5/10-IB-VM-537  
Pliegues de 3<sup>a</sup> Fase en las cuarcitas  
blancas PC-O<sub>1</sub>g



5/10-IB-VM-538

Pliegues de 3<sup>a</sup> Fase en las cuarcitas blancas  
Mismo afloramiento anterior PC-O<sub>1</sub>q



5/10-IB-VM-539

Pista de Saa (Alvarellos) a Avion. Crestas  
de esquistos verdes albiticos al Sur del -  
pantano PC-O<sub>1</sub>p



5/10-IB-VM-540

Cantera, en el granito de grano medio-  
fino de Beariz (borde) 3-4 y 2-3





5/10-IB-VM-541

Detalle en el granito anterior. Se  
observa un nido biotítico 3-4  $\gamma^{2-3}$




5/10-IB-VM-542

Granito de grano grueso de Beariz 2  $\gamma^{2-3}$




5/10-IB-VM-543

Detalle del granito de grano grueso  
de Beariz 2 y 2-3



5/10-IB-VM-544

En el alto del Paraño (Carretera Orense-Pontevedra) en los esquistos verdes albíticos, se observan dos esquistosidades ( $S_1-S_3$ )  $Pc-O_1p$





5/10-IB-VM-545

Falla en el alto del Paraño (Carretera  
Orense-Pontevedra) en los esquistos -  
verdes albiticos. PC-O<sub>1</sub>p



5/10-IB-VM-546

Esquistos verdes albíticos en la carretera Orense-Pontevedra PC-O<sub>1</sub>p



5/10-IB-VM-547


Panorámica desde el alto del Paraño  
(Carretera Orense-Pontevedra)



5/10-IB-VM-548

Granito de grano medio-fino del Oeste (Puente-Caldelas) Carretera de Puente Caldelas a Carballido 3-4  $\gamma^2$





5/10-IB-VM-549

Detalle del granito anterior 3-4  $\gamma^2$



5/10-IB-VM-550

Contacto neto de dique de granico con  
neises glandulares 3-4  $\gamma^2$ , G  $\zeta^2$



5/10-IB-VM-551

Panorámica de los granitos alcalinos con megacristales, tomada desde la carretera de Carballido a Pontevedra 1γ<sup>2</sup>



5/10IB-VM-552

Foto detalle de los granitos calcalinos  
con megacrístales, en la carretera de -  
Carballedo a Pontevedra.





5/10-IB-VM-553

Esquistos con sillimanita al  
Norte de Carballedo  $\zeta^2$   
LL



5/10-IB-VM-554

Esquistos grises en la pista de Saa  
(Alvarelllos) a Avion PC-O<sub>1</sub>p



5/10-IB-VM-555

Panorámica de la granodiorita precoz  
desde la carretera que va de Beariz  
a Avion  $2\gamma\eta_b^2$



5/10-IB-VM-556

Cantera en la granodiorita precoz  
con un dique aplítico que la cru-  
za  $2\gamma\eta_b^2$