

COLUMNA EN EL FLYSCH
 NOMBRE: BARRANCO DE LA PARDINETA DE CAJAR (3)

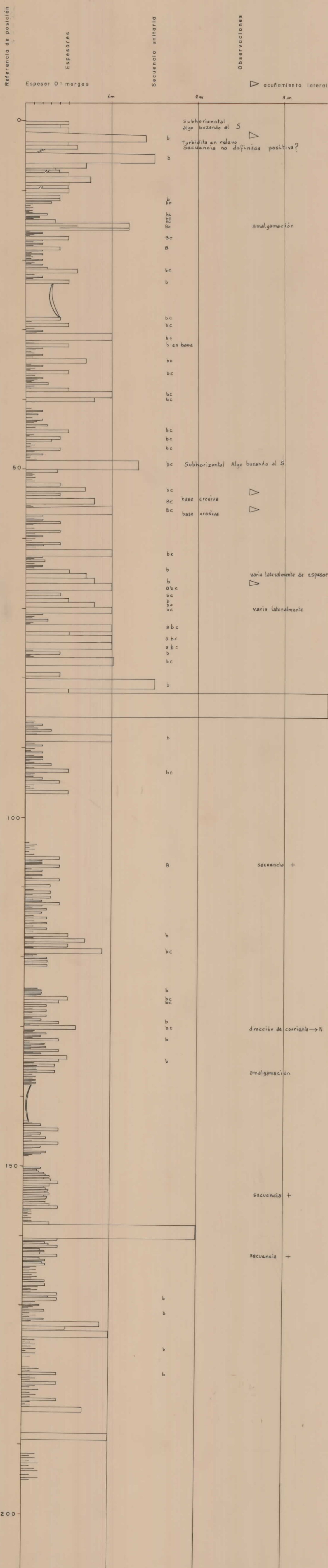
AUTORES: JOSE MARIA LANAJA
 ESTEBAN FRUTOS

20178001

ESCALA 1:250

COORDENADAS: X = 896.37 X = 896.22
 y = 889.68 y = 888.93
 Z = 1080 Z = 1200

Fecha: 1979



COLUMNA EN EL FLYSCH

4

NOMBRE: PISTA EN LA FUTURA ESTACION DE SKY DE

BROTO

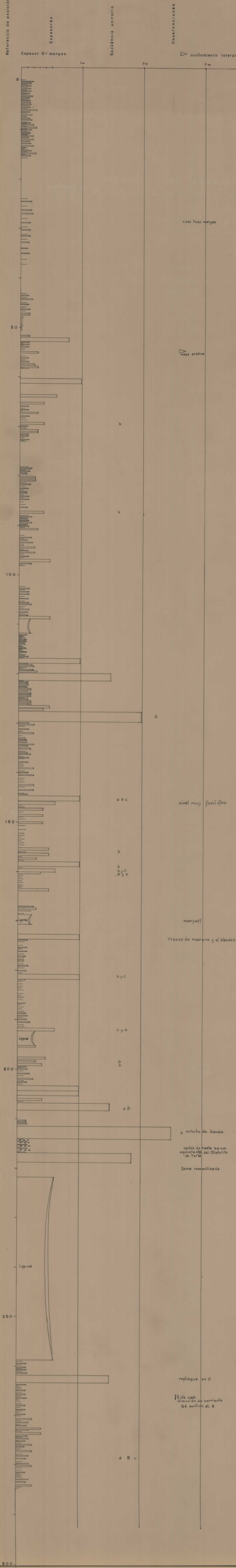
AUTORES: JOSE MARIA LANAJA

ESTEBAN FRUTOS

ESCALA 1:250

COORDENADAS: X = 894.900 X = 895.27
 y = 896.24 y = 896.63
 Z = 1660 Z = 1740

Fecha: 1979



COLUMNA EN EL FLYSCH
 NOMBRE: BARRANCO AL PICO GABALOS (6)

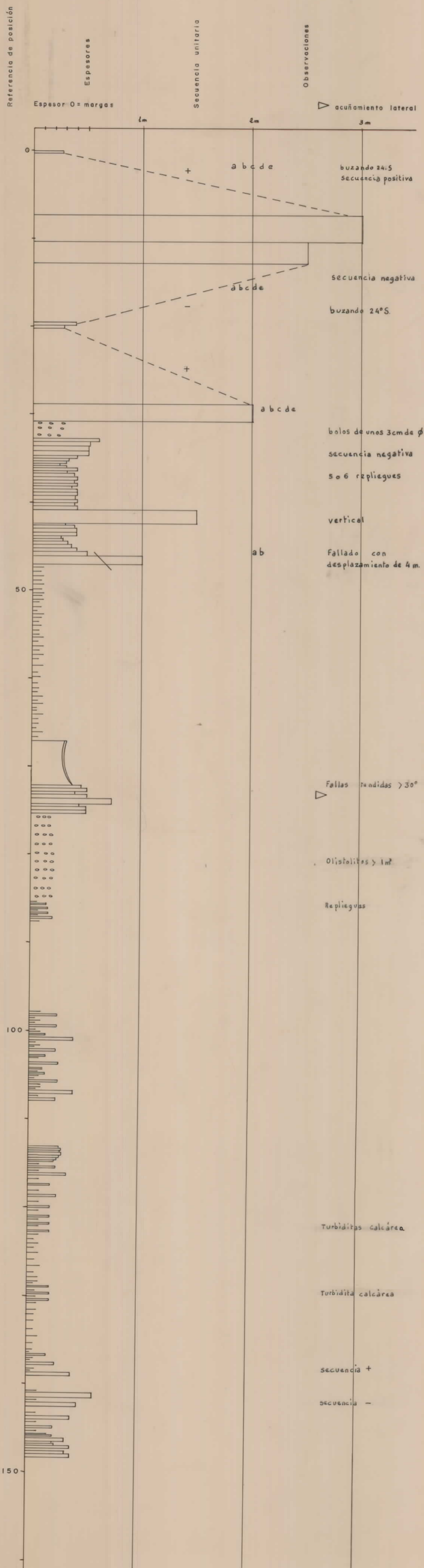
AUTORES: JOSE MARIA LANAJA
 ESTEBAN FRUTOS

20178004

ESCALA 1:250

COORDENADAS: X = 891.21 X = 890.246
 y = 891.72 y = 890.702
 Z = 1170 Z = 1960

Fecha: 1979



COLUMNA EN EL FLYSCH
 NOMBRE: BARRANCO DE YOSA

7


AUTORES: JOSE MARIA LANAJA
 ESTEBAN FRUTOS

20178005

ESCALA 1:250

COORDENADAS: X = 890.90 X = 889.38
 y = 893.65 y = 893.21
 Z = 940 Z = 1050

Fecha: 1979



Nº HOJA: 30-09 NOMBRE: BROTO PROVINCIA: HUESCA

GRUPO DE TRABAJO: G.T.C. Geología.E. Minas

AUTOR: Esteban Frutos

NOMBRE LOCAL YEBA

2

COORDENADAS: x = 904,46 x = 903,85
y = 885,49 y = 884,75
z = 1220 z = 1280

20178006

Fecha:

Geological stratigraphic column table with columns for Potencia, Estratificación, Descripción y Observaciones de Campo, Diagrama Textural, Análisis Cuantitativo de Carbonatos y de Terrígenos, Paleontología, Cuadro Sedimentario, and Cronoestratigrafía. Includes detailed lithological descriptions and fossil lists for layers 97-149.

LUTECIENSE PLATAFORMA COSTERA COSTERO PLATAFORMA COSTERA COSTERO EXTERNO EXTERIORE EXTERIOR

COORDENADAS: x=907,23 x=907,65 y=892,42 y=886,75 z=1080 z=1320

20178007

Fecha:

Main stratigraphic column table with columns for Potencia, Estratificación, Descripción y Observaciones de Campo, Diagrama Textural, Analisis Cuantitativo de Carbonatos, Analisis Cuantitativo de Terrígenos, Paleontología, Cuadro Sección, and Diagrama Estratigráfico. Includes detailed lithological descriptions and fossil lists.

Vertical text on the right side of the page, including 'PLATAFORMA COSTERA EXTERNA' and 'COSTA TERRIGENA COSTERA EXTERNA'.

Bottom right corner text: 'C24-25', 'C26', 'C27', 'C28', 'C29', 'C30', 'C31', 'C32', 'C33', 'C34', 'C35', 'C36', 'C37', 'C38', 'C39', 'C40', 'C41', 'C42', 'C43', 'C44', 'C45', 'C46', 'C47', 'C48', 'C49', 'C50', 'C51', 'C52', 'C53', 'C54', 'C55', 'C56', 'C57', 'C58', 'C59', 'C60', 'C61', 'C62', 'C63', 'C64', 'C65', 'C66', 'C67', 'C68', 'C69', 'C70', 'C71', 'C72', 'C73', 'C74', 'C75', 'C76', 'C77', 'C78', 'C79', 'C80', 'C81', 'C82', 'C83', 'C84', 'C85', 'C86', 'C87', 'C88', 'C89', 'C90', 'C91', 'C92', 'C93', 'C94', 'C95', 'C96', 'C97', 'C98', 'C99', 'C100'.