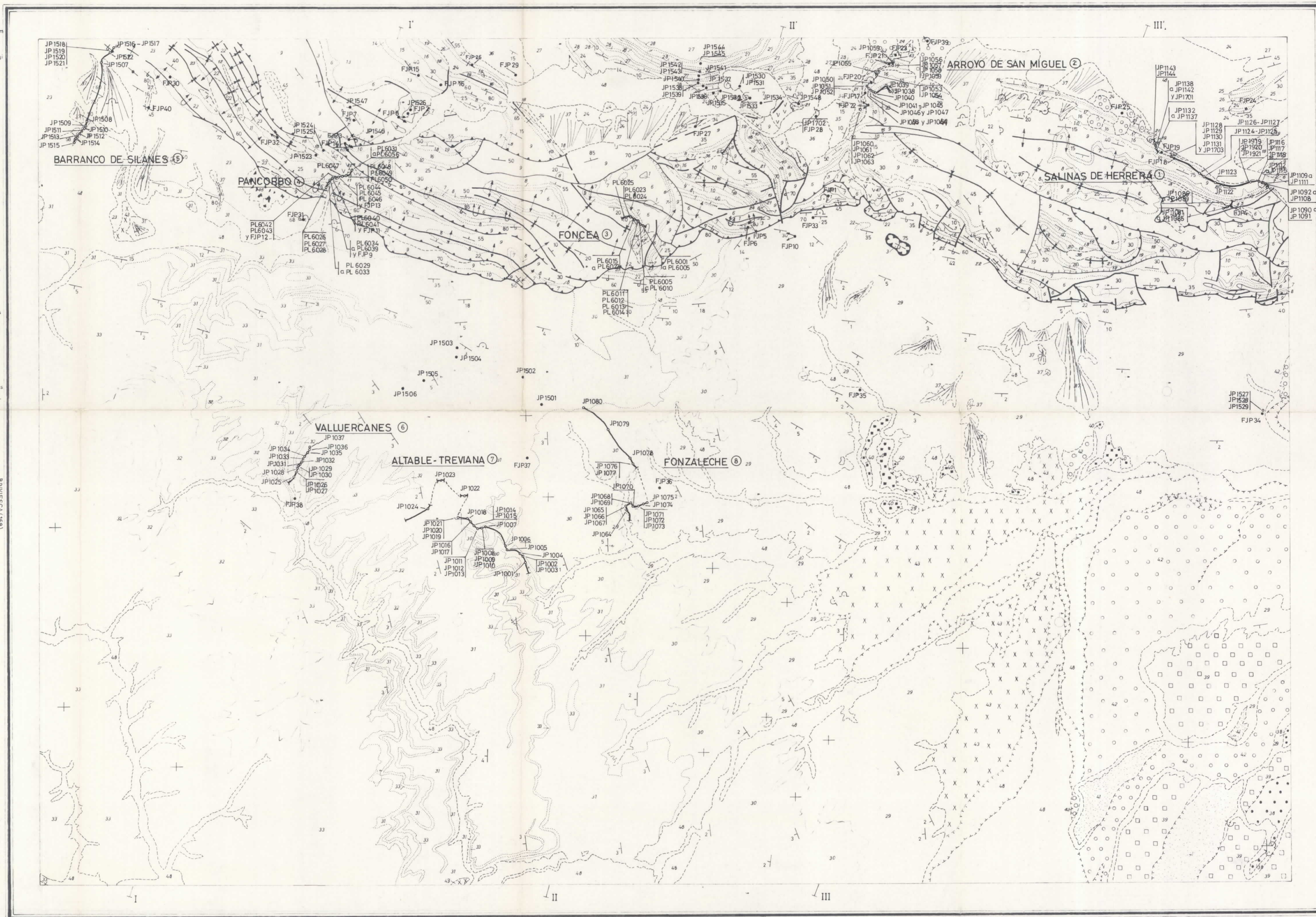


MIRANDA DE EBRO (1137)

LEYENDA

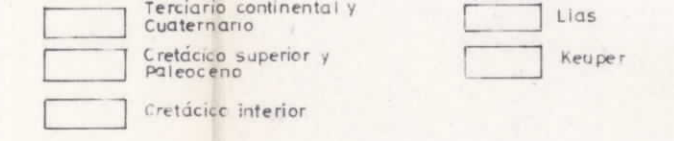
ERA	PERIODO	ETAPA	UNIDADES	DESCRIPCION
CUATERNARIO	PLEISTOCENO	Q ₂ A1	Q ₂ A1	Aluviones y terrazas
		Q ₂ B	Q ₂ B	Aluviones de terraza
		Q ₂ C	Q ₂ C	Aluviones de terraza
		Q ₂ D	Q ₂ D	Aluviones de terraza
		Q ₂ E	Q ₂ E	Aluviones de terraza
		Q ₂ F	Q ₂ F	Aluviones de terraza
		Q ₂ G	Q ₂ G	Aluviones de terraza
		Q ₂ H	Q ₂ H	Aluviones de terraza
		Q ₂ I	Q ₂ I	Aluviones de terraza
		Q ₂ J	Q ₂ J	Aluviones de terraza
TERCIARIO	CENozoico	T ₄	T ₄	Depositos cuaternarios
		T ₃	T ₃	Depositos terciarios
		T ₂	T ₂	Depositos terciarios
		T ₁	T ₁	Depositos terciarios
		T ₀	T ₀	Depositos terciarios
		T ₀	T ₀	Depositos terciarios
		T ₀	T ₀	Depositos terciarios
		T ₀	T ₀	Depositos terciarios
		T ₀	T ₀	Depositos terciarios
		T ₀	T ₀	Depositos terciarios
MESOZOICO	Cenozoico	C ₄	C ₄	Depositos cenozoicos
		C ₃	C ₃	Depositos cenozoicos
		C ₂	C ₂	Depositos cenozoicos
		C ₁	C ₁	Depositos cenozoicos
		C ₀	C ₀	Depositos cenozoicos
		C ₀	C ₀	Depositos cenozoicos
		C ₀	C ₀	Depositos cenozoicos
		C ₀	C ₀	Depositos cenozoicos
		C ₀	C ₀	Depositos cenozoicos
		C ₀	C ₀	Depositos cenozoicos
PALEOZOICO	Mesozoico	M ₄	M ₄	Depositos mesozoicos
		M ₃	M ₃	Depositos mesozoicos
		M ₂	M ₂	Depositos mesozoicos
		M ₁	M ₁	Depositos mesozoicos
		M ₀	M ₀	Depositos mesozoicos
		M ₀	M ₀	Depositos mesozoicos
		M ₀	M ₀	Depositos mesozoicos
		M ₀	M ₀	Depositos mesozoicos
		M ₀	M ₀	Depositos mesozoicos
		M ₀	M ₀	Depositos mesozoicos
PRIMARIO	Paleozoico	P ₄	P ₄	Depositos paleozoicos
		P ₃	P ₃	Depositos paleozoicos
		P ₂	P ₂	Depositos paleozoicos
		P ₁	P ₁	Depositos paleozoicos
		P ₀	P ₀	Depositos paleozoicos
		P ₀	P ₀	Depositos paleozoicos
		P ₀	P ₀	Depositos paleozoicos
		P ₀	P ₀	Depositos paleozoicos
		P ₀	P ₀	Depositos paleozoicos
		P ₀	P ₀	Depositos paleozoicos
SECUNDARIO	Paleozoico	S ₄	S ₄	Depositos secundarios
		S ₃	S ₃	Depositos secundarios
		S ₂	S ₂	Depositos secundarios
		S ₁	S ₁	Depositos secundarios
		S ₀	S ₀	Depositos secundarios
		S ₀	S ₀	Depositos secundarios
		S ₀	S ₀	Depositos secundarios
		S ₀	S ₀	Depositos secundarios
		S ₀	S ₀	Depositos secundarios
		S ₀	S ₀	Depositos secundarios
TERCIARIO	Paleozoico	T ₄	T ₄	Depositos terciarios
		T ₃	T ₃	Depositos terciarios
		T ₂	T ₂	Depositos terciarios
		T ₁	T ₁	Depositos terciarios
		T ₀	T ₀	Depositos terciarios
		T ₀	T ₀	Depositos terciarios
		T ₀	T ₀	Depositos terciarios
		T ₀	T ₀	Depositos terciarios
		T ₀	T ₀	Depositos terciarios
		T ₀	T ₀	Depositos terciarios



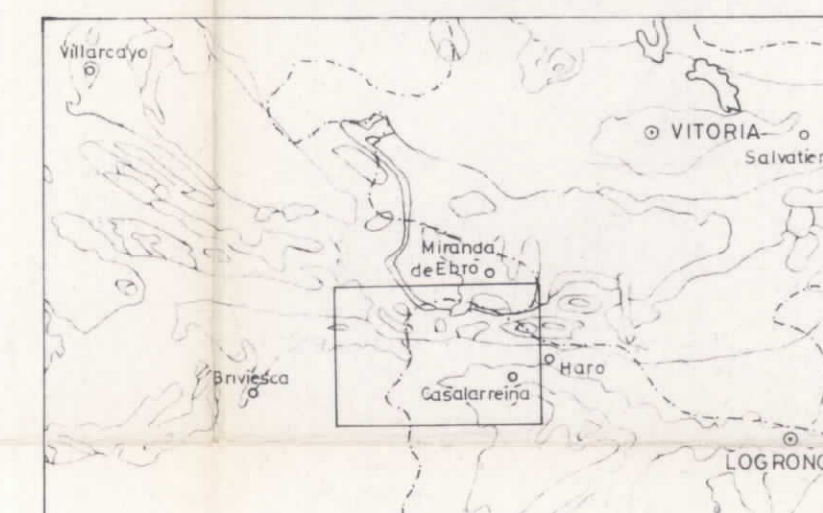
ESQUEMA TECTONICO



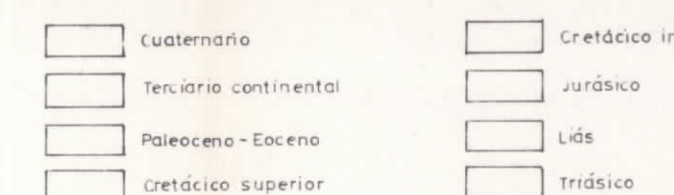
Escala 1:250.000



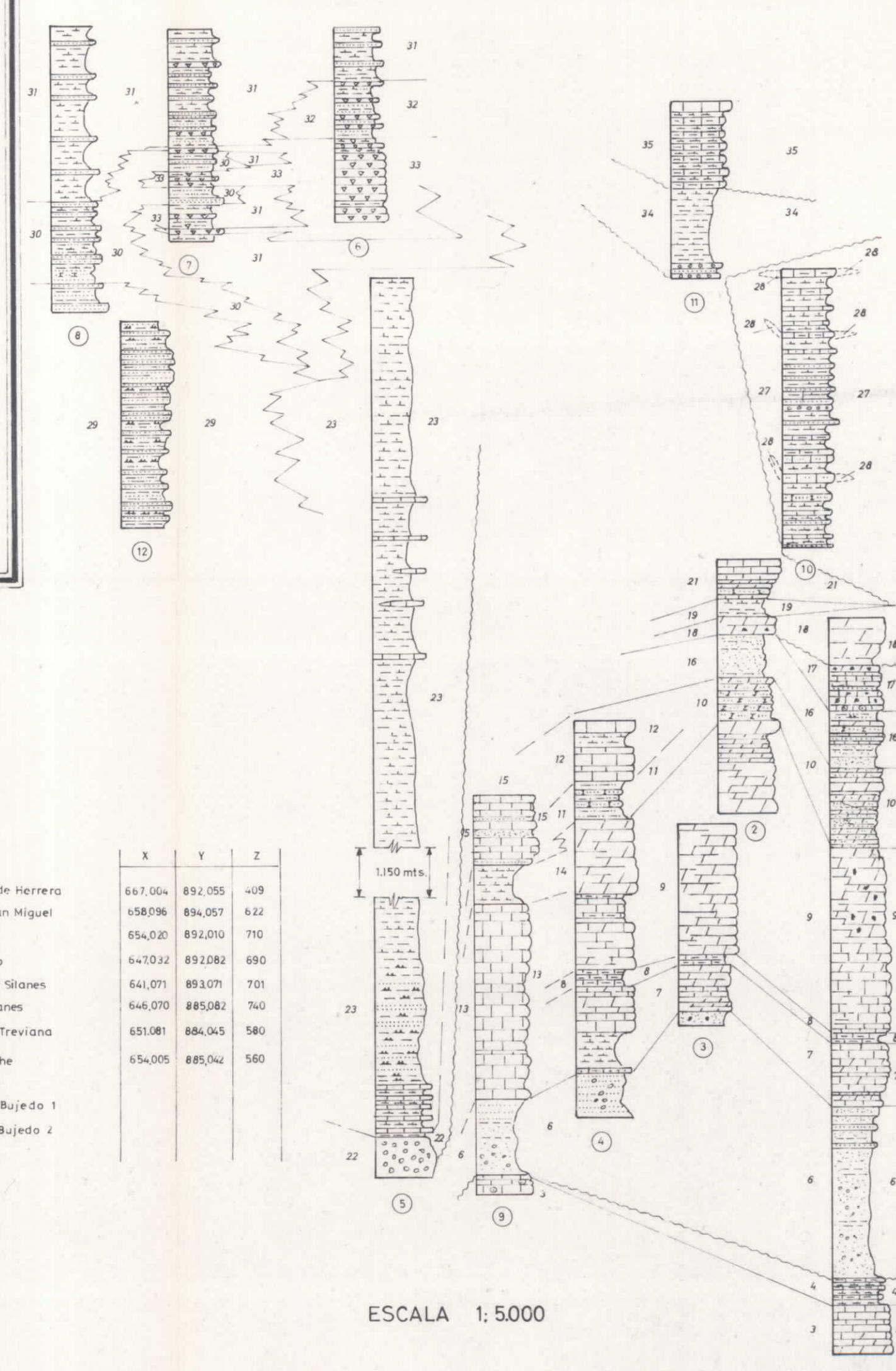
ESQUEMA REGIONAL



Escala 1:1.000.000



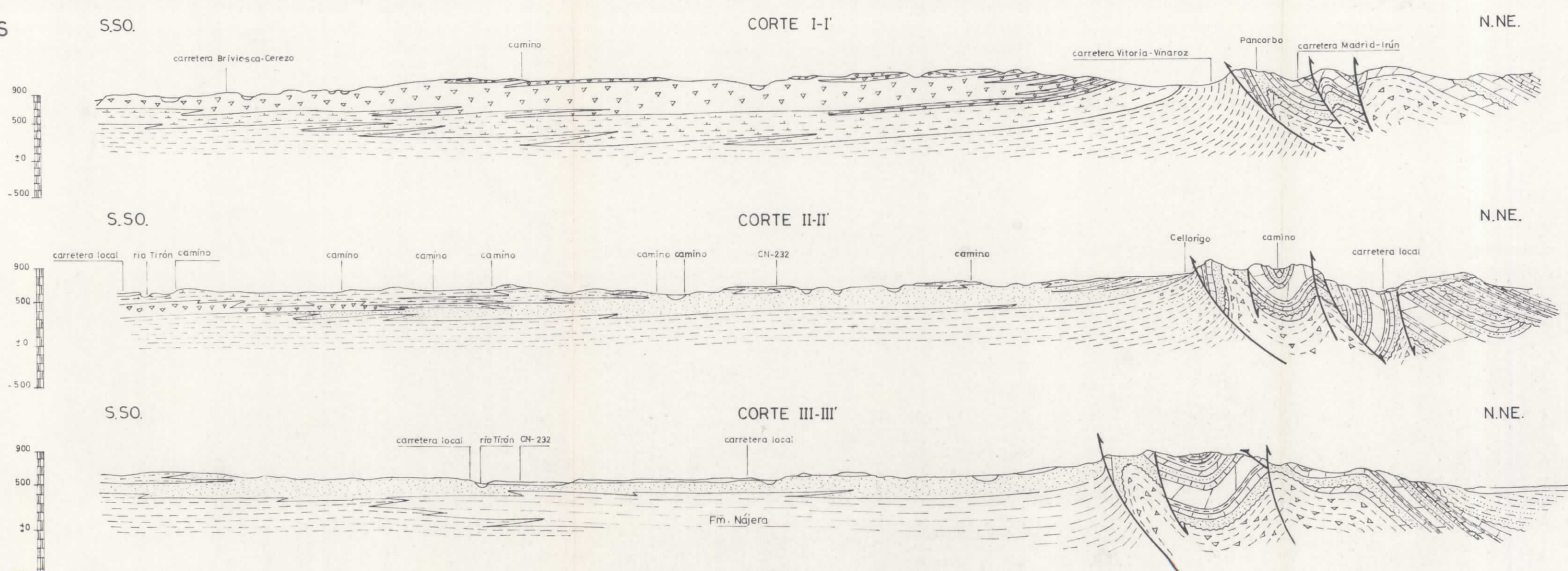
COLUMNAS ESTRATIGRAFICAS DE LAS PRINCIPALES UNIDADES O ZONAS



SIGNOS CONVENCIONALES



CORTES GEOLOGICOS



NORMAS, DIRECCION SUPERVISION DEL IGME
 COMPANIA GENERAL DE SONDEOS S.A.
 José M. Portero García
 José M. Ramírez del Pozo
 Mariano J. Aguilar Tomás

ESCALA { Horizontal
 Vertical
 1:50.000

ESCALA 1:5.000