



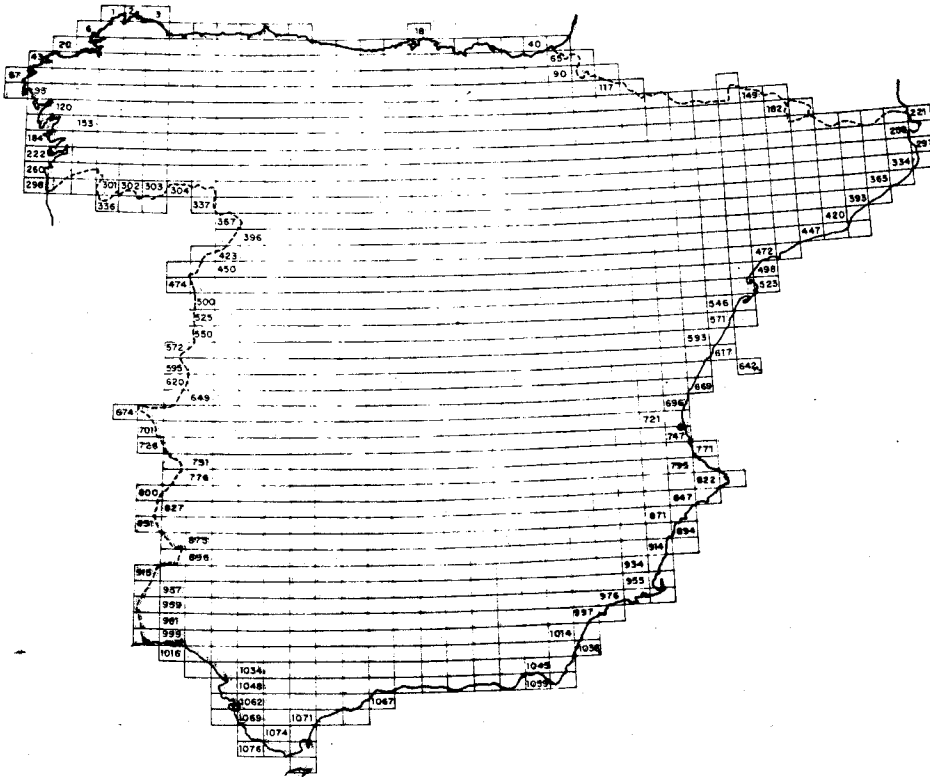
INI

empresa nacional adaro
de investigaciones mineras, s. a.

MAPA GEOLOGICO DE ESPAÑA

Escala 1:50.000

PROYECTO MAGNA



VEGAS DEL CONDADO

130
14-08

DOCUMENTACION COMPLEMENTARIA

Año 1979

FOTOGRAFIAS CORRESPONDIENTES A LA HOJA


DE VEGAS DEL CONDADO (14-08)



14-08-AD-JM-2000. - Aspecto de las Pizarras de Huergas (D_{21-22}^{1-3}).



14-08-AD-JM-2001. - Zona de Casetas. Falla de desgarre en los ma
teriales devónicos.



14-08-AD-JM-2002. - Aspecto de las calizas de Portilla (D³⁻¹₂₂₋₃₁)
en la Cra. de Casetas a La Encina.



14-08-AD-JM-2003.- Cuarzitas de Nocado (D_{31}), a continuación de las calizas anteriores, en la misma carretera.



14-08-AD-JM-2004. - Intercalación de calizas, en la serie de No-
cedo (D₃₁).



14-08-AD-JM-2005. - Pizarras verdes y areniscas de la Formación

Fueyo (D₃₁₋₃₂)³⁻¹ .

SAFETY FILM 5035

KODAK SAFETY FILM 5035




14-08-AD-JM-2006. - Cuarcitas de la Ermita (D_{32}^3).



14-08-AD-JM-2007. - Vista de la serie turbidítica de la F. Cuevas (HP^{Ba-Bb}).
1-1




14-08-AD-JM-2008. - Aspecto de las calizas de la F. Cuevas
(H^{Ba-Bb}₁₋₁).



14-08-AD-JM-2009.- Aspecto típico del Utrillas (C_{16-22}). Arcillas de tonos abigarrados y arenas.



14-08-AD-JM-2010. - Otro aspecto de las arenas caoliníferas de la facies Utrillas (C₁₆₋₂₂).



14-08-AD-JM-2011. - En la panorámica, al fondo, (banda rojiza) se observan las radiolaritas de la F. Alba (H_{11-1}^{A-Ba}).



14-08-AD-JM-2012. - Calizas y margas cretácicas del Tramo superior (C₂₄₋₂₆).



14-08-AD-JM-2013.- Margas verdes del Garumniense, en las inmediaciones de la Ercina, están algo alteradas. (C₂₅-T_{c1})



14-08-AD-JM-2015.- Calizas devónicas de Portilla (D³⁻¹₂₂₋₃₁) en contacto por falla inversa, sobre los materiales estefanienses de la Cuenca de Sabero; estos se pueden observar gracias a una calicata realizada, en la que afloran algunas capas de carbón.