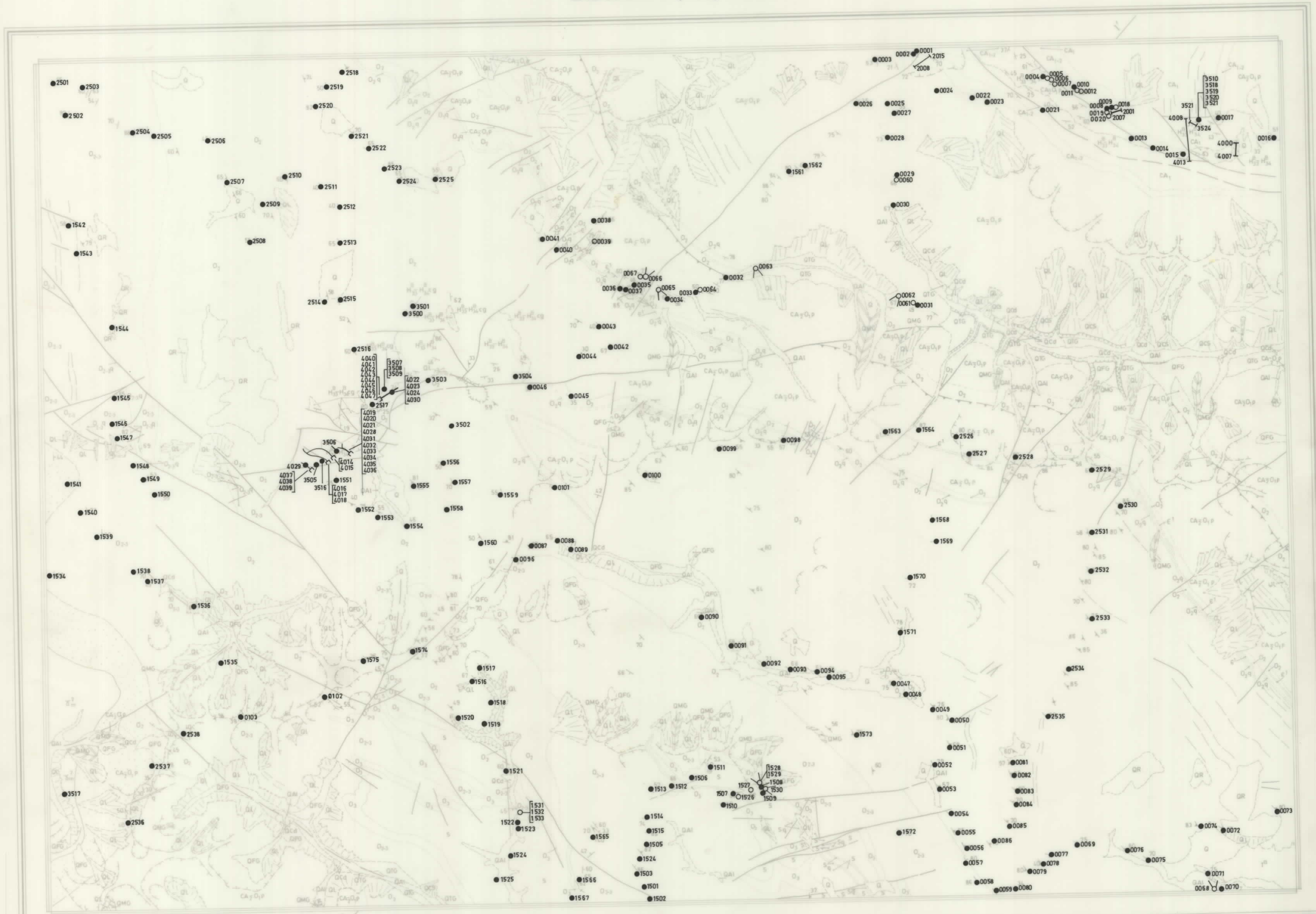
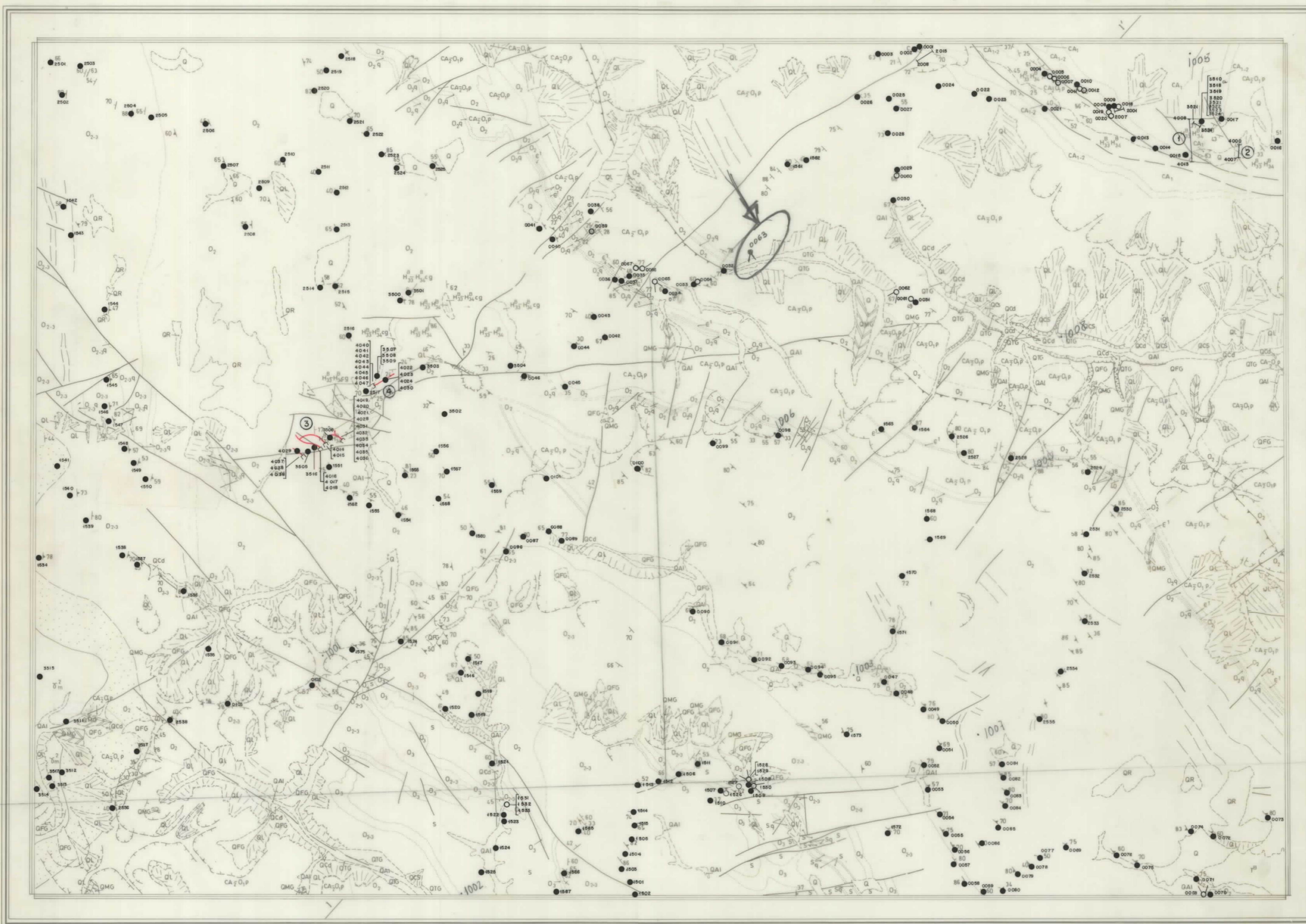


MAPA DE SITUACION DE MUESTRAS DEGAÑA (100) 1007




● MUESTRA	○ FOTOGRAFIA	☐ FOTOGRAFIA PANORAMICA	☐ CORTE EN EL INTERIOR DE MINA	0001 - 0500 - F J	2501 - 3000 - P E
				1501 - 2000 - M V	3500 - 3599 - V A
				2001 - 2500 - M B	4000 - 4500 - M I



FJ 0000 - 0499 : F. J. Pulgar.
 PE 2501 - 2999 : A. P. Estuán.
 MV 1501 - 1999 : A. Marcos.
 MB 2001 - 2499 : I. M. Bedia.
 VA 3500 - 3999 : I. Vargas.
 MI 4000 - 4499 : Mlna.

SIGNOS CONVENCIONALES

- MUESTRA
- FOTOGRAFIA
- ◻ FOTOGRAFIA PANORAMICA

	INSTITUTO GEOLOGICO Y MINERO PLAN MAGNA	INGENIERIA MINERO INDUSTRIAL IMINSA
	1977	MAPA DE SITUACION DE MUESTRAS