

MAPA GEOLOGICO DE ESPAÑA
INFORMACION COMPLEMENTARIA

DEGAÑA

(100)(10 - 07)



GEOLOGIA ECONOMICA

- MINERIA

- CANTERAS

1.977

 **IMINSA**



IMINSA

20100

HOJA 10-07

DEGAÑA

INFORMACION COMPLEMENTARIA



IMINSA

20100

GEOLOGIA ECONOMICA

- MINERIA

- CANTERAS



INMISA

20100

CONCESIONES Y PERMISOS

DE INVESTIGACION

DATOS GENERALES

PROVINCIA: LEON

MINERAL: GALENA

FUENTE DE INFORMACION: *Visita indizio*

AÑO: 1977

DATOS ADMINISTRATIVOS Y GEOGRAFICOSNATURALEZA: P. INVESTIGACION CONCESION

NDM. REGISTRO: 10.385

FECHA DE OTORGAMIENTO:

HAS.:

DENOMINACION: OLIVA

TITULAR: *Se desconoce*EXPLOTADOR: *Se desconoce*

LOCALIZACION: LOCALIDAD: TEJEDO DE ANCARES

MUNICIPIO: *Candin*

PROVINCIA: LEON

COORDENADAS: LONGITUD: 3° 08'

LATITUD: 42° 51' 30" ALTITUD: 1600 m.

HOJA M. TOPOGR. NAC.: 100 DEGAÑA

ACCESOS: *Carretera del río Cuiña*RECURSOS: *Proximidad del río Cuiña*DATOS MINEROSESTADO ACTUAL: PARADA INVESTIGACION PREPARACION EXPLOTACION

METODO DE EXPLOTACION:

CIELO ABIERTO { CORTA

INTERIOR {

 HUECOS Y PILARES HUNDIMIENTO RELLENOLABORES MINERAS: *Galerías en dirección*HISTORIA MINERA: *En el año 1882 se inicia la investigación de los filones por los ingenieros Soler y Thós*

PRODUCCION:

DATOS GEOLOGICOSESPECIES MINERALES: PRINCIPALES: *Galena*ACCESORIAS: *Blenda, piritas de Cu y Plata*CONDICIONES DEL YACIMIENTO: DIRECCION: *N 18° W*BUZAMIENTO: *60° E*

MORFOLOGIA { FILON
 MASA
 ESTRATIFORME

DISTRIBUCION

{ MASIVO
 DISEMINADO
 RELLENO FISURAS

DIMENSIONES: POTENCIA: *0' 20 - 4m.*LONGITUD: *1.200*

PROFUNDIDAD:

ROCAS ENCAJANTES: DESCRIPCION: *El filón arma en pizarras silurianas, insertándose en ellas*EDAD: *Ordovícico medio*

ANALOGIA CON OTROS YACIMIENTOS:

GRAFICOSOBSERVACIONES



IMINSA

20100

PLAN MAGNA

INFORMACION COMPLEMENTARIA

DATOS GENERALES

PROVINCIA: LEON

MINERAL: HIERRO

FUENTE DE INFORMACION: *Visita indicio*

AÑO: 1977

DATOS ADMINISTRATIVOS Y GEOGRAFICOS

NATURALEZA: P. INVESTIGACION

CONCESION

NUM. REGISTRO:

FECHA DE OTORGAMIENTO:

HAS.:

DENOMINACION: ANCARES n° 12.120

TITULAR: - *Se desconoce*

EXPLOTADOR: - *Se desconoce*

LOCALIZACION: LOCALIDAD: *Los Estelares (LA HERRERA)*

MUNICIPIO: *PEREDA DE ANCARES - Ayto. Candín*

PROVINCIA: LEON

COORDENADAS: LONGITUD: 3°04' 30" LATITUD: 42°50' 30" ALTITUD: 1000 m.

HOJA M. TOPOGR. NAC.: n° 100 DEGAÑA

ACCESOS:

RECURSOS:

DATOS MINEROS

ESTADO ACTUAL: PARADA

INVESTIGACION

PREPARACION

EXPLOTACION

METODO DE EXPLOTACION:

CIELO ABIERTO { CORTA

INTERIOR {

- HUECOS Y PILARES
- HUNDIMIENTO
- RELLENO
-

LABORES MINERAS: *Actualmente se encuentran totalmente hundidas y cubiertas de maleza por ser de finales del siglo XIX, solamente estando en pie las casetas de la antigua "ferrería".*

HISTORIA MINERA: *Se calicateó la zona hace 13 o 14 años, pero también se encuentran totalmente cubiertas de maleza siendo ilocalizables.*

PRODUCCION:

DATOS GEOLOGICOS

ESPECIES MINERALES: PRINCIPALES: *Cuarzo, oligisto y limonita*

ACCESORIAS:

CONDICIONES DEL YACIMIENTO: DIRECCION:

BUZAMIENTO:

MORFOLOGIA { FILON
 MASA
 ESTRATIFORME

DISTRIBUCION

{ MASIVO
 DISEMINADO
 RELLENO FISURAS

DIMENSIONES: POTENCIA:

LONGITUD:

PROFUNDIDAD:


ROCAS ENCAJANTES: DESCRIPCION: *Pizarras de Luarca*

EDAD: *Ordoviciano medio*

ANALOGIA CON OTROS YACIMIENTOS:

GRAFICOS

OBSERVACIONES



IMINSA

20100

PLAN MAGNA

INFORMACION COMPLEMENTARIA

DATOS GENERALES

PROVINCIA: OVIEDO

MINERAL: HULLA

FUENTE DE INFORMACION: Jefatura de Minas de Oviedo

AÑO: 1977

DATOS ADMINISTRATIVOS Y GEOGRAFICOS

NATURALEZA: P. INVESTIGACION

CONCESION

NUM. REGISTRO: 17.301

FECHA DE OTORGAMIENTO:

HAS.: 80

DENOMINACION: JUAN

TITULAR: Garcia Munté

EXPLOTADOR: el mismo

LOCALIZACION: LOCALIDAD: E de LARON

MUNICIPIO: CANGAS DE NARCEA

PROVINCIA: OVIEDO

COORDENADAS: LONGITUD:

LATITUD:

ALTITUD:

m.

HOJA M. TOPOGR. NAC.: 100 DEGAÑA

ACCESOS: Carretera de Ventanueva a Degaña - Pista

RECURSOS: Proximidad río Narcea

DATOS MINEROS

ESTADO ACTUAL: PARADA

INVESTIGACION

PREPARACION

EXPLOTACION

METODO DE EXPLOTACION:

CIELO ABIERTO { CORTA

INTERIOR {

HUECOS Y PILARES

HUNDIMIENTO

RELLENO

LABORES MINERAS:

HISTORIA MINERA:

PRODUCCION:

00108

DATOS GEOLOGICOS

ESTRUCTURA DEL YACIMIENTO: DIRECCION:

BUZAMIENTO:

MORFOLOGIA:

ESTRATIGRAFIA: DESCRIPCION DE PAQUETES Y CAPAS:

CLASE DEL CARBON:

EDAD:

GRAFICOS

OBSERVACIONES



IMINSA

20100

PLAN MAGNA

INFORMACION COMPLEMENTARIA

DATOS GENERALES

PROVINCIA: OVIEDO

MINERAL: HULLA

FUENTE DE INFORMACION: Jefatura de Minas de Oviedo

AÑO: 1977

DATOS ADMINISTRATIVOS Y GEOGRAFICOS

NATURALEZA: P. INVESTIGACION

CONCESION

NUM. REGISTRO: 18.214

FECHA DE OTORGAMIENTO:

HAS.: 20

DENOMINACION: GLORIA

TITULAR: Fierros S.A.

EXPLORADOR:

LOCALIZACION: LOCALIDAD: E de LARON

MUNICIPIO: CANGAS DE NARCEA

PROVINCIA: OVIEDO

COORDENADAS: LONGITUD:

LATITUD:

ALTITUD:

m.

HOJA M. TOPOGR. NAC.: 100 DEGAÑA

ACCESOS: Carretera de Ventanueva a Degaña. Pista

RECURSOS: Proximidad río Narcea

DATOS MINEROS

ESTADO ACTUAL: PARADA

INVESTIGACION

PREPARACION

EXPLOTACION

METODO DE EXPLOTACION:

CIELO ABIERTO { CORTA

INTERIOR {

HUECOS Y PILARES

HUNDIMIENTO

RELLENO

LABORES MINERAS:

HISTORIA MINERA:

PRODUCCION:

00102

DATOS GEOLOGICOS

ESTRUCTURA DEL YACIMIENTO: DIRECCION:

BUZAMIENTO:

MORFOLOGIA:

ESTRATIGRAFIA: DESCRIPCION DE PAQUETES Y CAPAS:

CLASE DEL CARBON:

EDAD:

GRAFICOS

OBSERVACIONES



IMINSA

20100

PLAN MAGNA

INFORMACION COMPLEMENTARIA

DATOS GENERALES

PROVINCIA: OVIEDO

MINERAL: HULLA

FUENTE DE INFORMACION: Jefatura de Minas de Oviedo

AÑO: 1977

DATOS ADMINISTRATIVOS Y GEOGRAFICOS

NATURALEZA: P. INVESTIGACION

CONCESION

NUM. REGISTRO: 18659

FECHA DE OTORGAMIENTO:

HAS.: 200

DENOMINACION: FELICIANA

TITULAR: Antonio Garcia Simón

EXPLOTADOR: Coto Minero Narcea

LOCALIZACION: LOCALIDAD: MONASTERIO DE HERMO

MUNICIPIO: CANGAS DE NARCEA

PROVINCIA: OVIEDO

COORDENADAS: LONGITUD:

LATITUD:

ALTITUD:

m.

HOJA M. TOPOGR. NAC.: 100 DEGAÑA

ACCESOS: Carretera de Ventanueva a Degaña. Pista a Monasterio de Hermo

RECURSOS: Río Narcea

DATOS MINEROS

ESTADO ACTUAL: PARADA

INVESTIGACION

PREPARACION

EXPLOTACION

METODO DE EXPLOTACION:

CIELO ABIERTO { CORTA

INTERIOR {

HUECOS Y PILARES

HUNDIMIENTO

RELLENO

LABORES MINERAS:

HISTORIA MINERA:

PRODUCCION:

00105

DATOS GEOLOGICOS

ESTRUCTURA DEL YACIMIENTO: DIRECCION:

BUZAMIENTO:

MORFOLOGIA:


ESTRATIGRAFIA: DESCRIPCION DE PAQUETES Y CAPAS:

CLASE DEL CARBON:

EDAD:

GRAFICOS

OBSERVACIONES



IMINSA

20160

PLAN MAGNA

INFORMACION COMPLEMENTARIA

DATOS GENERALES

PROVINCIA: OVIEDO

MINERAL: HULLA

FUENTE DE INFORMACION: Jefatura de Minas de Oviedo

AÑO: 1977

DATOS ADMINISTRATIVOS Y GEOGRAFICOS

NATURALEZA: P. INVESTIGACION

CONCESION

NUM. REGISTRO: 18713

FECHA DE OTORGAMIENTO:

HAS.: 124

DENOMINACION: ABUNDANCIA

TITULAR: Minas de Tormaleo S.A.

EXPLOTADOR: el mismo

LOCALIZACION: LOCALIDAD: SW de Tormaleo

MUNICIPIO: IBIAS

PROVINCIA: OVIEDO

COORDENADAS: LONGITUD:

LATITUD:

ALTITUD:

m.

HOJA M. TOPOGR. NAC.: 100 DEGAÑA

ACCESOS: Carretera de Ventanueva a Degaña. Pista a Tormaleo

RECURSOS: Río Regueiro

DATOS MINEROS

ESTADO ACTUAL: PARADA

INVESTIGACION

PREPARACION

EXPLOTACION

METODO DE EXPLOTACION:

CIELO ABIERTO { CORTA

INTERIOR {

- HUECOS Y PILARES
- HUNDIMIENTO
- RELLENO
-

LABORES MINERAS:

HISTORIA MINERA:

PRODUCCION:

00108

DATOS GEOLOGICOS

ESTRUCTURA DEL YACIMIENTO: DIRECCION:

BUZAMIENTO:

MORFOLOGIA:


ESTRATIGRAFIA: DESCRIPCION DE PAQUETES Y CAPAS:

CLASE DEL CARBON:

EDAD:

GRAFICOS

OBSERVACIONES



IMINSA

20100

PLAN MAGNA

INFORMACION COMPLEMENTARIA

DATOS GENERALES

PROVINCIA: OVIEDO

MINERAL: HULLA

FUENTE DE INFORMACION: Jefatura de Minas de Oviedo

AÑO: 1977

DATOS ADMINISTRATIVOS Y GEOGRAFICOS

NATURALEZA: P. INVESTIGACION

CONCESION

NUM. REGISTRO: 19276

FECHA DE OTORGAMIENTO:

HAS.: 30

DENOMINACION: POUPE

TITULAR: S. Industrial Asturiana

EXPLOTADOR: el mismo

LOCALIZACION: LOCALIDAD: NE de LARON

MUNICIPIO: CANGAS DE NARCEA

PROVINCIA: OVIEDO

COORDENADAS: LONGITUD:

LATITUD:

ALTITUD:

m.

HOJA M. TOPOGR. NAC.: 100 LEGAÑA

ACCESOS: Carretera de Ventanueva a Degaña. Pista

RECURSOS: Proximidad Rio Narcea

DATOS MINEROS

ESTADO ACTUAL: PARADA

INVESTIGACION

PREPARACION

EXPLOTACION

METODO DE EXPLOTACION:

CIELO ABIERTO { CORTA

INTERIOR

- HUECOS Y PILARES
- HUNDIMIENTO
- RELLENO

LABORES MINERAS:

HISTORIA MINERA:

PRODUCCION:

DATOS GEOLOGICOS

ESTRUCTURA DEL YACIMIENTO: DIRECCION:

BUZAMIENTO:

MORFOLOGIA:

ESTRATIGRAFIA: DESCRIPCION DE PAQUETES Y CAPAS:

CLASE DEL CARBON:

EDAD:

GRAFICOS

OBSERVACIONES



IMINSA

20160

PLAN MAGNA

INFORMACION COMPLEMENTARIA

DATOS GENERALES

PROVINCIA: OVIEDO

MINERAL: HULLA

FUENTE DE INFORMACION: Jefatura de Minas de Oviedo

AÑO: 1977

DATOS ADMINISTRATIVOS Y GEOGRAFICOS

NATURALEZA: P. INVESTIGACION

CONCESION

NUM. REGISTRO: 19812

FECHA DE OTORGAMIENTO:

HAS.: 173

DENOMINACION: MARIA

TITULAR: Antonio García Simón

EXPLOTADOR: Coto Minero Narcea

LOCALIZACION: LOCALIDAD: S. MONASTERIO DE HERMO

MUNICIPIO: CANGAS DE NARCEA

PROVINCIA: OVIEDO

COORDENADAS: LONGITUD:

LATITUD:

ALTITUD: m.

HOJA M. TOPOGR. NAC.: 100 DEGAÑA

ACCESOS: Carretera de Ventanueva a Degaña. Pista a Monasterio de Hermo

RECURSOS: Río NARCEA

DATOS MINEROS

ESTADO ACTUAL: PARADA

INVESTIGACION

PREPARACION

EXPLOTACION

METODO DE EXPLOTACION:

CIELO ABIERTO { CORTA

INTERIOR

- HUCOS Y PILARES
- HUNDIMIENTO
- RELLENO
-

LABORES MINERAS:

HISTORIA MINERA:

PRODUCCION:

DATOS GEOLOGICOS

ESTRUCTURA DEL YACIMIENTO: DIRECCION:

BUZAMIENTO:

MORFOLOGIA:

ESTRATIGRAFIA: DESCRIPCION DE PAQUETES Y CAPAS:

CLASE DEL CARBON:

EDAD:

GRAFICOS

OBSERVACIONES

20100



IMINSA

PLAN MAGNA

INFORMACION COMPLEMENTARIA

DATOS GENERALES

PROVINCIA: OVIEDO

MINERAL: HULLA

FUENTE DE INFORMACION: Jefatura de Minas de Oviedo

AÑO: 1977

DATOS ADMINISTRATIVOS Y GEOGRAFICOS

NATURALEZA: P. INVESTIGACION

CONCESION

NUM. REGISTRO: 19838

FECHA DE OTORGAMIENTO:

HAS.: 5

DENOMINACION:

TITULAR: S. Industrial Asturiana

EXPLOTADOR: el mismo

LOCALIZACION: LOCALIDAD: NE de MONASTERIO DE HERMO

MUNICIPIO: CANGAS DE NARCEA

PROVINCIA: OVIEDO

COORDENADAS: LONGITUD:

LATITUD:

ALTITUD:

m.

HOJA M. TOPOGR. NAC.: 100 DEGAÑA

ACCESOS: Carretera de Ventanueva a Degaña. Pista a Monasterio de Hermo

RECURSOS: Proximidad a Río NARCEA

DATOS MINEROS

ESTADO ACTUAL: PARADA

INVESTIGACION

PREPARACION

EXPLOTACION

METODO DE EXPLOTACION:

CIELO ABIERTO { CORTA

INTERIOR {

- HUECOS Y PILARES
- HUNDIMIENTO
- RELLENO
-

LABORES MINERAS:

HISTORIA MINERA:

PRODUCCION:

DATOS GEOLOGICOS

ESTRUCTURA DEL YACIMIENTO: DIRECCION:

BUZAMIENTO:

MORFOLOGIA:

ESTRATIGRAFIA: DESCRIPCION DE PAQUETES Y CAPAS:

CLASE DEL CARBON:

EDAD:

GRAFICOS

OBSERVACIONES



IMINSA

20100

PLAN MAGNA

INFORMACION COMPLEMENTARIA

DATOS GENERALES

PROVINCIA: OVIEDO

MINERAL: HULLA

FUENTE DE INFORMACION: Jefatura de Minas de Oviedo

AÑO: 1977

DATOS ADMINISTRATIVOS Y GEOGRAFICOS

NATURALEZA: P. INVESTIGACION

CONCESION

NUM. REGISTRO: 20204

FECHA DE OTORGAMIENTO:

HAS.: 80

DENOMINACION: SANTA RITA

TITULAR: Antonio Garcia Simón

EXPLOTADOR: Coto Minero Narcea

LOCALIZACION: LOCALIDAD: W MONASTERIO DE HERMO

MUNICIPIO: CANGAS DE NARCEA

PROVINCIA: OVIEDO

COORDENADAS: LONGITUD:

LATITUD:

ALTITUD: m.

HOJA M. TOPOGR. NAC.: 100 DEGAÑA

ACCESOS: Carretera de Ventanueva a Degaña. Pista a Monasterio de Hermo

RECURSOS: Proximidad a Río NARCEA

DATOS MINEROS

ESTADO ACTUAL: PARADA

INVESTIGACION

PREPARACION

EXPLOTACION

METODO DE EXPLOTACION:

CIELO ABIERTO { CORTA

INTERIOR {

HUECOS Y PILARES

HUNDIMIENTO

RELLENO

LABORES MINERAS:

HISTORIA MINERA:

PRODUCCION:

DATOS GEOLOGICOS

ESTRUCTURA DEL YACIMIENTO: DIRECCION:

BUZAMIENTO:

MORFOLOGIA:


ESTRATIGRAFIA: DESCRIPCION DE PAQUETES Y CAPAS:

CLASE DEL CARBON:

EDAD:

GRAFICOS

OBSERVACIONES



IMINSA

20100

PLAN MAGNA

INFORMACION COMPLEMENTARIA

DATOS GENERALES

PROVINCIA: OVIEDO

MINERAL: HULLA

FUENTE DE INFORMACION: *Jefatura de Minas de Oviedo*

AÑO: 1977

DATOS ADMINISTRATIVOS Y GEOGRAFICOS

NATURALEZA: P. INVESTIGACION

CONCESION

NUM. REGISTRO: 20450

FECHA DE OTORGAMIENTO:

HAS.: 77

DENOMINACION: LA TARINA

TITULAR: S. Industrial Asturiana

EXPLOTADOR: *el mismo*

LOCALIZACION: LOCALIDAD: *NE de LARON*

MUNICIPIO: CANGAS DE NARCEA

PROVINCIA: OVIEDO

COORDENADAS: LONGITUD:

LATITUD:

ALTITUD:

m.

HOJA M. TOPOGR. NAC.: 100 DEGAÑA

ACCESOS: *Carretera de Ventanueva a Degaña.*

RECURSOS: RIO NARCEA

DATOS MINEROS

ESTADO ACTUAL: PARADA

INVESTIGACION

PREPARACION

EXPLOTACION

METODO DE EXPLOTACION:

CIELO ABIERTO { CORTA

INTERIOR {

HUECOS Y PILARES

HUNDIMIENTO

RELLENO

LABORES MINERAS:

HISTORIA MINERA:

PRODUCCION:

10115

DATOS GEOLOGICOS

ESTRUCTURA DEL YACIMIENTO: DIRECCION:

BUZAMIENTO:

MORFOLOGIA:

ESTRATIGRAFIA: DESCRIPCION DE PAQUETES Y CAPAS:

CLASE DEL CARBON:

EDAD:

GRAFICOS

OBSERVACIONES



IMINSA

20100

PLAN MAGNA

INFORMACION COMPLEMENTARIA

DATOS GENERALES

PROVINCIA: OVIEDO

MINERAL: HULLA

FUENTE DE INFORMACION: Jefatura de Minas de Oviedo

AÑO: 1977

DATOS ADMINISTRATIVOS Y GEOGRAFICOS

NATURALEZA: P. INVESTIGACION

CONCESION

NUM. REGISTRO: 20510

FECHA DE OTORGAMIENTO:

HAS.: 35

DENOMINACION: LILI

TITULAR: S. Industrial Asturiana

EXPLOTADOR: el mismo

LOCALIZACION: LOCALIDAD: NE de LARON

MUNICIPIO: CANGAS DE NARCEA

PROVINCIA: OVIEDO

COORDENADAS: LONGITUD:

LATITUD:

ALTITUD:

m.

HOJA M. TOPOGR. NAC.: 100 DEGAÑA

ACCESOS: Carretera de Ventanueva a Degaña. Pista

RECURSOS: RIO NARCEA (proximidad)

DATOS MINEROS

ESTADO ACTUAL: PARADA

INVESTIGACION

PREPARACION

EXPLOTACION

METODO DE EXPLOTACION:

CIELO ABIERTO { CORTA

INTERIOR {

HUECOS Y PILARES

HUNDIMIENTO

RELLENO

LABORES MINERAS:

HISTORIA MINERA:

PRODUCCION:

00108

DATOS GEOLOGICOS

ESTRUCTURA DEL YACIMIENTO: DIRECCION:

BUZAMIENTO:

MORFOLOGIA:

ESTRATIGRAFIA: DESCRIPCION DE PAQUETES Y CAPAS:

CLASE DEL CARBON:

EDAD:

GRAFICOS

OBSERVACIONES



IMINSA

20100

PLAN MAGNA

INFORMACION COMPLEMENTARIA

DATOS GENERALES

PROVINCIA: OVIEDO

MINERAL: HULLA

FUENTE DE INFORMACION: Jefatura de Minas de Oviedo

AÑO: 1977

DATOS ADMINISTRATIVOS Y GEOGRAFICOS

NATURALEZA: P. INVESTIGACION

CONCESION

NUM. REGISTRO: 20511

FECHA DE OTORGAMIENTO:

HAS.: 18

DENOMINACION: CHUNA

TITULAR: S. Industrial Asturiana

EXPLOTADOR: el mismo

LOCALIZACION: LOCALIDAD: NE de LARON

MUNICIPIO: CANGAS DE NARCEA

PROVINCIA: OVIEDO

COORDENADAS: LONGITUD:

LATITUD:

ALTITUD:

m.

HOJA M. TOPOGR. NAC.: 100 DECAÑA

ACCESOS: Carretera Ventanueva a Degaña . Pista

RECURSOS: Proximidad Río NARCEA

DATOS MINEROS

ESTADO ACTUAL: PARADA

INVESTIGACION

PREPARACION

EXPLOTACION

METODO DE EXPLOTACION:

CIELO ABIERTO { CORTA

INTERIOR {

HUECOS Y PILARES

HUNDIMIENTO

RELLENO

LABORES MINERAS:

HISTORIA MINERA:

PRODUCCION:

DATOS GEOLOGICOS

ESTRUCTURA DEL YACIMIENTO: DIRECCION:

BUZAMIENTO:

MORFOLOGIA:

ESTRATIGRAFIA: DESCRIPCION DE PAQUETES Y CAPAS:

CLASE DEL CARBON:

EDAD:

GRAFICOS

OBSERVACIONES



DATOS GEOLÓGICOS

INFORMACION COMPLEMENTARIA

ESTRUCTURA DEL YACIMIENTO: DIRECCION:

BUZAMIENTO:

DATOS GENERALES

PROVINCIA: OVIEDO

MINERAL: HULLA

ESTRATIGRAFIA: FUENTE: DE INFORMACION: *Minas de Oviedo*

AÑO: 1977

DATOS ADMINISTRATIVOS Y GEOGRAFICOS

NATURALEZA: P. INVESTIGACION

CONCESION

NUM. REGISTRO: 20512

FECHA DE OTORGAMIENTO:

HAS.: 36

DENOMINACION: *CUCA*

TITULAR: *S. Industrial Asturiana*

EXPLOTADOR: *el mismo*

CLASE DEL CARBON:

EDAD:

LOCALIZACION: LOCALIDAD: *E de LARON y W de MONASTERIO DE HERMO*

MUNICIPIO: *CANGAS DE MARCEA*

GRAFICOS

PROVINCIA: OVIEDO

COORDENADAS: LONGITUD:

LATITUD:

ALTITUD:

m.

HOJA M. TOPOGR. NAC.: *100 DEGAÑA*

ACCESOS: *Carretera Ventanueva a Degaña. Pista a Monasterio de Hermo*

RECURSOS: *RIO MARCEA*

DATOS MINEROS

ESTADO ACTUAL: PARADA

INVESTIGACION

PREPARACION

EXPLOTACION

METODO DE EXPLOTACION:

CIELO ABIERTO { CORTA

INTERIOR {

- HUECOS Y PILARES
- HUNDIMIENTO
- RELLENO

LABORES MINERAS:

OBSERVACIONES

HISTORIA MINERA:

PRODUCCION:

DATOS GEOLOGICOS

ESTRUCTURA DEL YACIMIENTO: DIRECCION:

BUZAMIENTO:

MORFOLOGIA:

ESTRATIGRAFIA: DESCRIPCION DE PAQUETES Y CAPAS:

CLASE DEL CARBON:

EDAD:

GRAFICOS

OBSERVACIONES



IMINSA

20100

PLAN MAGNA

INFORMACION COMPLEMENTARIA

DATOS GENERALES

PROVINCIA: OVIEDO

MINERAL: HULLA

FUENTE DE INFORMACION: Jefatura de Minas de Oviedo

AÑO: 1977

DATOS ADMINISTRATIVOS Y GEOGRAFICOS

NATURALEZA: P. INVESTIGACION

CONCESION

NUM. REGISTRO: 20628

FECHA DE OTORGAMIENTO:

HAS.: 31

DENOMINACION: CANGUESA 1ª

TITULAR: Antonio García Simón

EXPLOTADOR: Coto Minero Narcea

LOCALIZACION: LOCALIDAD: MONASTERIO DE HERMO

MUNICIPIO: CANGAS DE NARCEA

PROVINCIA: OVIEDO

COORDENADAS: LONGITUD:

LATITUD:

ALTITUD:

m.

HOJA M. TOPOGR. NAC.: 100 DEGAÑA

ACCESOS: Carretera Ventanueva a Degaña. Pista Monasterio de Hermo

RECURSOS: RIO NARCEA

DATOS MINEROS

ESTADO ACTUAL: PARADA

INVESTIGACION

PREPARACION

EXPLOTACION

METODO DE EXPLOTACION:

CIELO ABIERTO { CORTA

INTERIOR {

- HUECOS Y PILARES
- HUNDIMIENTO
- RELLENO
-

LABORES MINERAS:

HISTORIA MINERA:

PRODUCCION:

DATOS GEOLOGICOS

ESTRUCTURA DEL YACIMIENTO: DIRECCION:

BUZAMIENTO:

MORFOLOGIA:

ESTRATIGRAFIA: DESCRIPCION DE PAQUETES Y CAPAS:

CLASE DEL CARBON:

EDAD:

GRAFICOS

OBSERVACIONES



IMINSA

20100

PLAN MAGNA

INFORMACION COMPLEMENTARIA

DATOS GENERALES

PROVINCIA: OVIEDO

MINERAL: HULLA

FUENTE DE INFORMACION: Jefatura de Minas de Oviedo

AÑO: 1977

DATOS ADMINISTRATIVOS Y GEOGRAFICOS

NATURALEZA: P. INVESTIGACION

CONCESION

NUM. REGISTRO: 21111

FECHA DE OTORGAMIENTO:

HAS.: 11

DENOMINACION: MONASTERIO

TITULAR: Antonio Garcia Simón

EXPLOTADOR: Coto Minero Narcea

LOCALIZACION: LOCALIDAD: NW MONASTERIO DE HERMO

MUNICIPIO: CANGAS DE NARCEA

PROVINCIA: OVIEDO

COORDENADAS: LONGITUD:

LATITUD:

ALTITUD:

m.

HOJA M. TOPOGR. NAC.: 100 DEGAÑA

ACCESOS: Carretera Ventanueva a Degaña. Pista Monasterio de Hermo

RECURSOS: Proximidad río NARCEA

DATOS MINEROS

ESTADO ACTUAL: PARADA

INVESTIGACION

PREPARACION

EXPLOTACION

METODO DE EXPLOTACION:

CIELO ABIERTO { CORTA

INTERIOR {

HUECOS Y PILARES

HUNDIMIENTO

RELLENO

LABORES MINERAS:

HISTORIA MINERA:

PRODUCCION:

00148

DATOS GEOLOGICOS

ESTRUCTURA DEL YACIMIENTO: DIRECCION:

BUZAMIENTO:

MORFOLOGIA:

ESTRATIGRAFIA: DESCRIPCION DE PAQUETES Y CAPAS:

CLASE DEL CARBON:

EDAD:

GRAFICOS

OBSERVACIONES



IMINSA

20100

PLAN MAGNA

INFORMACION COMPLEMENTARIA

DATOS GENERALES:

PROVINCIA: OVIEDO

MINERAL: HIERRO

FUENTE DE INFORMACION: Jefatura de Minas de Oviedo

AÑO: 1977

DATOS ADMINISTRATIVOS Y GEOGRAFICOS

NATURALEZA: P. INVESTIGACION

CONCESION

NUM. REGISTRO: 22340

FECHA DE OTORGAMIENTO:

HAS.: 30

DENOMINACION: ESPERANZA

TITULAR: D. Domingo Menendez

EXPLOTADOR:

LOCALIZACION: LOCALIDAD: SW de SISTERNA

MUNICIPIO: IBIAS

PROVINCIA: OVIEDO

COORDENADAS: LONGITUD:

LATITUD:

ALTITUD:

m.

HOJA M. TOPOGR. NAC.: 100 DEGAÑA

ACCESOS: Carretera de Ventanueva a Degaña. Pista a Tormaleo

RECURSOS: RIO LAS VESTAS

DATOS MINEROS

ESTADO ACTUAL: PARADA

INVESTIGACION

PREPARACION

EXPLOTACION

METODO DE EXPLOTACION:

CIELO ABIERTO { CORTA

INTERIOR {

- HUECOS Y PILARES
- HUNDIMIENTO
- RELLENO

LABORES MINERAS:

HISTORIA MINERA:

PRODUCCION:

DATOS GEOLOGICOS

ESPECIES MINERALES: PRINCIPALES;
ACCESORIAS;

CONDICIONES DEL YACIMIENTO: DIRECCION:

BUZAMIENTO:

MORFOLOGIA { FILON
 MASA
 ESTRATIFORME

DISTRIBUCION { MASIVO
 DISEMINADO
 RELLENO FISURAS

DIMENSIONES: POTENCIA:

LONGITUD:

PROFUNDIDAD:


ROCAS ENCAJANTES: DESCRIPCION:

EDAD:

ANALOGIA CON OTROS YACIMIENTOS:

GRAFICOS

OBSERVACIONES



MINSA

20100

PLAN MAGNA

INFORMACION COMPLEMENTARIA

DATOS GENERALES

PROVINCIA: OVIEDO

MINERAL: HULLA

FUENTE DE INFORMACION: Jefatura de Minas de Oviedo

AÑO: 1977

DATOS ADMINISTRATIVOS Y GEOGRAFICOS

NATURALEZA: P. INVESTIGACION

CONCESION

NUM. REGISTRO: 23591

FECHA DE OTORGAMIENTO:

HAS.: 1930

DENOMINACION: MARIA DE LOS ANGELES

TITULAR: Minas de Tormaleo S.A.

EXPLOTADOR: el mismo

LOCALIZACION: LOCALIDAD: TORMALEO FRESNO Y VILLARES

MUNICIPIO: IBIAS

PROVINCIA: OVIEDO

COORDENADAS: LONGITUD:

LATITUD:

ALTITUD:

m.

HOJA M. TOPOGR. NAC.: 100 DEGAÑA

ACCESOS: Carretera Ventanueva a Degaña Pista Tormaleo

RECURSOS: Río LUIÑA

DATOS MINEROS

ESTADO ACTUAL: PARADA

INVESTIGACION

PREPARACION

EXPLOTACION

METODO DE EXPLOTACION:

CIELO ABIERTO { CORTA

INTERIOR

- HUECOS Y PILARES
- HUNDIMIENTO
- RELLENO
-

LABORES MINERAS:

HISTORIA MINERA:

PRODUCCION:

03108

DATOS GEOLOGICOS

ESTRUCTURA DEL YACIMIENTO: DIRECCION:

BUZAMIENTO:

MORFOLOGIA:

ESTRATIGRAFIA: DESCRIPCION DE PAQUETES Y CAPAS:

CLASE DEL CARBON:

EDAD:

GRAFICOS

OBSERVACIONES



IMINSA

20100

PLAN MAGNA

INFORMACION COMPLEMENTARIA

DATOS GENERALES

PROVINCIA: OVIEDO

MINERAL: HULLA

FUENTE DE INFORMACION: Jefatura de Minas de Oviedo

AÑO: 1977

DATOS ADMINISTRATIVOS Y GEOGRAFICOS

NATURALEZA: P. INVESTIGACION

CONCESION

NUM. REGISTRO: 23679

FECHA DE OTORGAMIENTO:

HAS.: 404

DENOMINACION: TOMASITO

TITULAR: MINAS DE TORMALEO S.A.

EXPLOTADOR: el mismo

LOCALIZACION: LOCALIDAD: SE TORMALEO

MUNICIPIO: IBIAS

PROVINCIA: OVIEDO

COORDENADAS: LONGITUD:

LATITUD:

ALTITUD:

m.

HOJA M. TOPOGR. NAC.: 100 DEGAÑA

ACCESOS: Carretera. Ventanueva a Degaña. Pista Tormaleo

RECURSOS: Proximidad RIO LLANEDO

DATOS MINEROS

ESTADO ACTUAL: PARADA

INVESTIGACION

PREPARACION

EXPLOTACION

METODO DE EXPLOTACION:

CIELO ABIERTO { CORTA

INTERIOR

- HUECOS Y PILARES
- HUNDIMIENTO
- RELLENO
-

LABORES MINERAS:

HISTORIA MINERA:

PRODUCCION:

00108

DATOS GEOLOGICOS

ESTRUCTURA DEL YACIMIENTO: DIRECCION:

BUZAMIENTO:

MORFOLOGIA:

ESTRATIGRAFIA: DESCRIPCION DE PAQUETES Y CAPAS:

CLASE DEL CARBON:

EDAD:

GRAFICOS

OBSERVACIONES



IMINSA

20100

PLAN MAGNA

INFORMACION COMPLEMENTARIA

DATOS GENERALES

PROVINCIA: OVIEDO

MINERAL: CARBON

FUENTE DE INFORMACION: Jefatura de Minas de Oviedo

AÑO: 1977

DATOS ADMINISTRATIVOS Y GEOGRAFICOS

NATURALEZA: P. INVESTIGACION

CONCESION



NUM. REGISTRO: 27362

FECHA DE OTORGAMIENTO:

HAS.: 1977

DENOMINACION: SIMON Y SUAREZ

TITULAR: Antonio Garcia Simón

EXPLOTADOR: Coto Minero Narcea

LOCALIZACION: LOCALIDAD: E de LARON. W de MONASTERIO DE HERMO

MUNICIPIO: CANGAS DE NARCEA

PROVINCIA: OVIEDO

COORDENADAS: LONGITUD:

LATITUD:

ALTITUD:

m.

HOJA M. TOPOGR. NAC.: 100 DEGAÑA

ACCESOS: Carretera Ventanueva a Degaña. Pista

RECURSOS: Arroyo de ORDELECHA

DATOS MINEROS

ESTADO ACTUAL: PARADA

INVESTIGACION

PREPARACION

EXPLOTACION

METODO DE EXPLOTACION:

CIELO ABIERTO { CORTA

INTERIOR {

HUECOS Y PILARES

HUNDIMIENTO

RELLENO



LABORES MINERAS:

HISTORIA MINERA:

PRODUCCION:

30110

DATOS GEOLOGICOS

ESTRUCTURA DEL YACIMIENTO: DIRECCION:

BUZAMIENTO:

MORFOLOGIA:

ESTRATIGRAFIA: DESCRIPCION DE PAQUETES Y CAPAS:

CLASE DEL CARBON:

EDAD:

GRAFICOS

OBSERVACIONES



IMINSA

20100

PLAN MAGNA

INFORMACION COMPLEMENTARIA

DATOS GENERALES

PROVINCIA: OVIEDO

MINERAL: CARBON

FUENTE DE INFORMACION: Jefatura de Minas de Oviedo

AÑO: 1977

DATOS ADMINISTRATIVOS Y GEOGRAFICOS

NATURALEZA: P. INVESTIGACION

CONCESION



NUM. REGISTRO: 27405

FECHA DE OTORGAMIENTO:

HAS.: 282

DENOMINACION: SIMON Y SUAREZ N° 4

TITULAR: Antonio Garcia Simón

EXPLOTADOR: Coto Minero Narcea

LOCALIZACION: LOCALIDAD: S. MONASTERIO DE HERMO

MUNICIPIO: CANGAS DE NARCEA Y DEGAÑA

PROVINCIA: OVIEDO

COORDENADAS: LONGITUD:

LATITUD:

ALTITUD: m.

HOJA M. TOPOGR. NAC.: 100 DEGAÑA

ACCESOS: Carretera Ventanueva a Degaña. Pista Monasterio de Hermo

RECURSOS:

DATOS MINEROS

ESTADO ACTUAL: PARADA

INVESTIGACION

PREPARACION

EXPLOTACION

METODO DE EXPLOTACION:

CIELO ABIERTO { CORTA

INTERIOR {

HUECOS Y PILARES

HUNDIMIENTO

RELLENO



LABORES MINERAS:

HISTORIA MINERA:

PRODUCCION:

DATOS GEOLOGICOS

ESTRUCTURA DEL YACIMIENTO: DIRECCION:

BUZAMIENTO:

MORFOLOGIA:


ESTRATIGRAFIA: DESCRIPCION DE PAQUETES Y CAPAS:

CLASE DEL CARBON:

EDAD:

GRAFICOS

OBSERVACIONES



20100

IMINSA

PLAN MAGNA

INFORMACION COMPLEMENTARIA

DATOS GENERALES

PROVINCIA: OVIEDO

MINERAL: HULLA

FUENTE DE INFORMACION: Jefatura de Minas de Oviedo

AÑO: 1977

DATOS ADMINISTRATIVOS Y GEOGRAFICOS

NATURALEZA: P. INVESTIGACION

CONCESION

NUM. REGISTRO: 27455

FECHA DE OTORGAMIENTO:

HAS.: 104

DENOMINACION: SIMON Y SUAREZ N° 6

TITULAR: Antonio Garcia Simón

EXPLOTADOR: Coto Minero Narcea

LOCALIZACION: LOCALIDAD: NW MONASTERIO DE HERMO

MUNICIPIO: CANGAS DE NARCEA

PROVINCIA: OVIEDO

COORDENADAS: LONGITUD:

LATITUD:

ALTITUD:

m.

HOJA M. TOPOGR. NAC.: 100 DEGAÑA

ACCESOS: Carretera Ventanueva a Degaña. Pista Monasterio de Hermo.

RECURSOS: Proximidad río NARCEA

DATOS MINEROS

ESTADO ACTUAL: PARADA

INVESTIGACION

PREPARACION

EXPLOTACION

METODO DE EXPLOTACION:

CIELO ABIERTO { CORTA

INTERIOR {

HUCOS Y PILARES

HUNDIMIENTO

RELLENO

LABORES MINERAS:

HISTORIA MINERA:

PRODUCCION:

DATOS GEOLOGICOS

ESTRUCTURA DEL YACIMIENTO: DIRECCION:

BUZAMIENTO:

MORFOLOGIA:

ESTRATIGRAFIA: DESCRIPCION DE PAQUETES Y CAPAS:

CLASE DEL CARBON:

EDAD:

GRAFICOS

OBSERVACIONES

DATOS GEOLOGICOS

ESTRUCTURA DEL YACIMIENTO: DIRECCION:

BUZAMIENTO:

MORFOLOGIA:

ESTRATIGRAFIA: DESCRIPCION DE PAQUETES Y CAPAS:

CLASE DEL CARBON:

EDAD:

GRAFICOS

OBSERVACIONES



IMINSA

20100

PLAN MAGNA

INFORMACION COMPLEMENTARIA

DATOS GENERALES

PROVINCIA: OVIEDO

MINERAL: HULLA

FUENTE DE INFORMACION: Jefatura de Minas de Oviedo

AÑO: 1977

DATOS ADMINISTRATIVOS Y GEOGRAFICOS

NATURALEZA: P. INVESTIGACION

CONCESION



NUM. REGISTRO: 29426

FECHA DE OTORGAMIENTO:

HAS.: 126

DENOMINACION: JULIA

TITULAR: Antonio Garcia Simón

EXPLOTADOR: Coto Minero Narcea

LOCALIZACION: LOCALIDAD: NW MONASTERIO DE HERMO

MUNICIPIO: CANGAS DE NARCEA

PROVINCIA: OVIEDO

COORDENADAS: LONGITUD:

LATITUD:

ALTITUD:

m.

HOJA M. TOPOGR. NAC.: 100 DEGAÑA

ACCESOS: Carretera Ventanueva a Degaña. Pista Monasterio de Hermo.

RECURSOS:

DATOS MINEROS

ESTADO ACTUAL: PARADA

INVESTIGACION

PREPARACION

EXPLOTACION

METODO DE EXPLOTACION:

CIELO ABIERTO { CORTA

INTERIOR {

HUECOS Y PILARES

HUNDIMIENTO

RELLENO



LABORES MINERAS:

HISTORIA MINERA:

PRODUCCION:

00108

DATOS GEOLOGICOS

ESTRUCTURA DEL YACIMIENTO: DIRECCION:

BUZAMIENTO:

MORFOLOGIA:


ESTRATIGRAFIA: DESCRIPCION DE PAQUETES Y CAPAS:

CLASE DEL CARBON:

EDAD:

GRAFICOS

OBSERVACIONES



IMINSA

20100

PLAN MAGNA

INFORMACION COMPLEMENTARIA

DATOS GENERALES

PROVINCIA: OVIEDO

MINERAL: HULLA

FUENTE DE INFORMACION: Jefatura de Minas de Oviedo

AÑO: 1977

DATOS ADMINISTRATIVOS Y GEOGRAFICOS

NATURALEZA: P. INVESTIGACION

CONCESION

NUM. REGISTRO: 29795

FECHA DE OTORGAMIENTO:

HAS.: 225

DENOMINACION: MARIA DOLORES

TITULAR: Antonio Garcia Simón

EXPLOTADOR: Coto Minero Narcea

LOCALIZACION: LOCALIDAD: N MONASTERIO DE HERMO

MUNICIPIO: CANGAS DE NARCEA

PROVINCIA: OVIEDO

COORDENADAS: LONGITUD:

LATITUD:

ALTITUD:

m.

HOJA M. TOPOGR. NAC.: 100 DEGAÑA

ACCESOS: Carretera Ventanueva a Degaña. Pista

RECURSOS:

DATOS MINEROS

ESTADO ACTUAL: PARADA

INVESTIGACION

PREPARACION

EXPLOTACION

METODO DE EXPLOTACION:

CIELO ABIERTO { CORTA

INTERIOR {

- HUECOS Y PILARES
- HUNDIMIENTO
- RELLENO
-

LABORES MINERAS:

HISTORIA MINERA:

PRODUCCION:

DATOS GEOLOGICOS

ESTRUCTURA DEL YACIMIENTO: DIRECCION:

BUZAMIENTO:

MORFOLOGIA: *Estratiforme*

ESTRATIGRAFIA: DESCRIPCION DE PAQUETES Y CAPAS:

CLASE DEL CARBON: *Antracita*

EDAD: *Estefaniense*

GRAFICOS

OBSERVACIONES



IMINSA

20100

PLAN MAGNA

INFORMACION COMPLEMENTARIA

DATOS GENERALES

PROVINCIA: OVIEDO

MINERAL:

FUENTE DE INFORMACION: Jefatura de Minas de Oviedo

AÑO: 1977

DATOS ADMINISTRATIVOS Y GEOGRAFICOS

NATURALEZA: P. INVESTIGACION

CONCESION

NUM. REGISTRO: 19851

FECHA DE OTORGAMIENTO:

HAS.:

DENOMINACION: ASTURIAS W

TITULAR: MITIEMAR

EXPLOTADOR:

LOCALIZACION: LOCALIDAD:

MUNICIPIO:

PROVINCIA: OVIEDO

COORDENADAS: LONGITUD:

LATITUD:

ALTITUD:

m.

HOJA M. TOPOGR. NAC.: 75 - GEDREZ

ACCESOS:

RECURSOS:

DATOS MINEROS

ESTADO ACTUAL: PARADA

INVESTIGACION

PREPARACION

EXPLOTACION

METODO DE EXPLOTACION:

CIELO ABIERTO { CORTA

INTERIOR {

- HUECOS Y PILARES
- HUNDIMIENTO
- RELLENO
-

LABORES MINERAS:

HISTORIA MINERA:

PRODUCCION:

DATOS GEOLOGICOS

ESPECIES MINERALES: PRINCIPALES:

ACCESORIAS:

CONDICIONES DEL YACIMIENTO: DIRECCION:

BUZAMIENTO:

MORFOLOGIA { FILON
 MASA
 ESTRATIFORME

DISTRIBUCION { MASIVO
 DISEMINADO
 RELLENO FISURAS

DIMENSIONES: POTENCIA:

LONGITUD:

PROFUNDIDAD:

ROCAS ENCAJANTES: DESCRIPCION:

EDAD:

ANALOGIA CON OTROS YACIMIENTOS:

GRAFICOS

OBSERVACIONES



IMINSA

20100

CANTERAS



IMINSA

20100

PLAN MAGNA

INFORMACION COMPLEMENTARIA

DATOS GENERALES

PROVINCIA: OVIEDO

MINERAL: MARMOL

FUENTE DE INFORMACION: CANTERA LA LASTRA

AÑO: 1977

DATOS ADMINISTRATIVOS Y GEOGRAFICOS

NATURALEZA: P. INVESTIGACION

CONCESION

Cantera

NUM. REGISTRO:

FECHA DE OTORGAMIENTO:

HAS.:

DENOMINACION: CANTERA LA LASTRA

TITULAR:

EXPLOTADOR: D: CEFERINO MATEO CRESPO
- Sociedad Marmolá -

LOCALIZACION: LOCALIDAD: LA LASTRA (LARON)

MUNICIPIO: CANGAS DE NARCEA

PROVINCIA: OVIEDO

COORDENADAS: LONGITUD:

LATITUD:

ALTITUD: 1100 m.

HOJA M. TOPOGR. NAC.: 100 DEGAÑA

ACCESOS: A través de pista que parte de la carretera de Cangas a Villablino, en el alto del Rañadoiro

RECURSOS:

DATOS MINEROS

ESTADO ACTUAL: PARADA

INVESTIGACION

PREPARACION

EXPLOTACION

METODO DE EXPLOTACION:

CIELO ABIERTO { CORTA

INTERIOR {

- HUECOS Y PILARES
- HUNDIMIENTO
- RELLENO
-

LABORES MINERAS: Se explota por bancos para construcción

HISTORIA MINERA: Se explotó hace 20 años, y actualmente se incrementó la explotación hace unos 40 años

PRODUCCION: ≈ 100.000 Tn/año

DATOS GEOLOGICOS

ESPECIES MINERALES: PRINCIPALES:

ACCESORIAS:

CONDICIONES DEL YACIMIENTO: DIRECCION: N 110 E

BUZAMIENTO: 60° SW

MORFOLOGIA { FILON
 MASA
 ESTRATIFORME

DISTRIBUCION { MASIVO
 DISEMINADO
 RELLENO FISURAS

DIMENSIONES: POTENCIA:

LONGITUD:

PROFUNDIDAD:

ROCAS ENCAJANTES: DESCRIPCION: CALIZA (MARMOL) DE VEGADEO

EDAD: *Cámbrico inferior*

ANALOGIA CON OTROS YACIMIENTOS:

GRAFICOS

OBSERVACIONES



IMINSA

20100

PLAN MAGNA

INFORMACION COMPLEMENTARIA

DATOS GENERALES

PROVINCIA: OVIEDO

MINERAL: CALIZA

FUENTE DE INFORMACION: *Cantera de Moncó y visita explotación* AÑO: 1977

DATOS ADMINISTRATIVOS Y GEOGRAFICOS

NATURALEZA: P. INVESTIGACION

CONCESION

Cantera

NUM. REGISTRO:

FECHA DE OTORGAMIENTO:

HAS.:

DENOMINACION: *Cantera de Peña de El Cuervo*

TITULAR: *Diputación Provincial de Asturias*

EXPLOTADOR: -

LOCALIZACION: LOCALIDAD: *Monasterio de Hermo*

MUNICIPIO: *Cangas de Narcea*

PROVINCIA: OVIEDO

COORDENADAS: LONGITUD:

LATITUD:

ALTITUD:

m.

HOJA M. TOPOGR. NAC.: 100-DEGAÑA

ACCESOS: *A través de carretera comarcal de Monasterio de Hermo a Gedrez*

RECURSOS:

DATOS MINEROS

ESTADO ACTUAL: PARADA

INVESTIGACION

PREPARACION

EXPLOTACION

METODO DE EXPLOTACION:

CIELO ABIERTO { CORTA

INTERIOR {

- HUECOS Y PILARES
- HUNDIMIENTO
- RELLENO
-

LABORES MINERAS: *Cantera muy pequeña, empleándose para construcción y áridos*

HISTORIA MINERA: *Se explotó hace unos 5 años*

PRODUCCION: -

00102

DATOS GEOLOGICOS

ESPECIES MINERALES: PRINCIPALES:

ACCESORIAS:

CONDICIONES DEL YACIMIENTO: DIRECCION: *N 50 E*

BUZAMIENTO: *60 E*

MORFOLOGIA { FILON
 MASA
 ESTRATIFORME

DISTRIBUCION { MASIVO
 DISEMINADO
 RELLENO FISURAS

DIMENSIONES: POTENCIA:

LONGITUD:

PROFUNDIDAD:

ROCAS ENCAJANTES: DESCRIPCION: *Caliza de Vegadeo*

EDAD: *Cámbrico inferior*

ANALOGIA CON OTROS YACIMIENTOS:

GRAFICOS

OBSERVACIONES