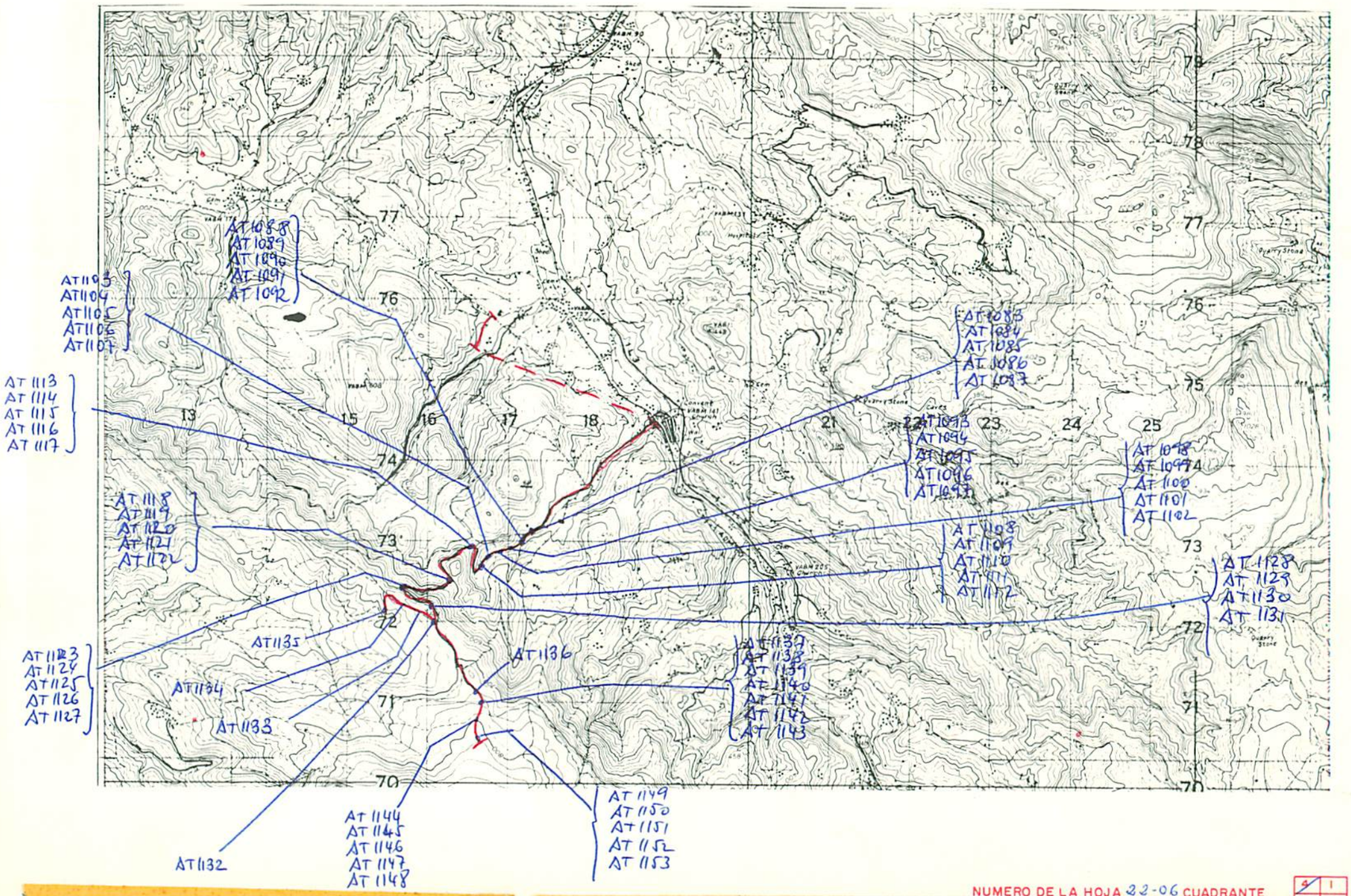

NUMERO DE LA HOJA 22-06 CUADRANTE 5 1 3 2

15

DATOS A RELLENAR POR EL IGME: Nº de la hoja 1:50.000	Cuadrante número	Nº del documento	DATOS A RELLENAR POR EL CONSULTOR: CONSULTOR	ESPECIAL QUE REALIZA LA ESTACION	DATOS A RELLENAR POR EL IGME: Recibido	Ref. Control	Perforado	Verificado
2206			GSAT					

DATOS A RELLENAR POR EL CONSULTOR

NUMERO DE LA ESTACION	Fotografía	Petro. L y M.	Macrop.	Micropal.	Sedimen.	Rayos X	Espectro masas	C 14	Análisis químico	Térmico diferen.	Microsc.	Otros análisis
1083				1								
1084				1								
1085				1								
1086				1								
1087				1								
1088				1								
1089				1								
1090				1								
1091				1								
1092				1								
1093				1								
1094				1								
1095				1								
1096				1								
1097				1								
1098				1								
1099				1 1								
1100				1 1								
1101				1								

NUMERO DE LA ESTACION	Fotografía	Petro. L y M.	Macrop.	Micropal.	Sedimen.	Rayos X	Espectro masas	C 14	Análisis químico	Térmico diferen.	Microsc.	Otros análisis
1102				1								
1103				1								
1104				1								
1105				1								
1106				1								
1107				1								
1108				1								
1109				1								
1110				1								
1111				1								
1112				1								
1113				1								
1114				1								
1115				1								
1116				1								
1117				1								
1118				1								
1119				1								
1120				1								

DATOS A RELLENAR POR EL CONSULTOR

NUMERO DE LA ESTACION	Fotografía	Petro. L y M.	Macrop.	Micropal.	Sedimen.	Rayos X	Espectro masas	C 14	Análisis químico	Térmico diferen.	Microsc.	Otros análisis
1121				1								
1122				1								
1123				1								
1124				1								
1125				1								
1126				1								
1127				1 1								
1128				1								
1129				1								
1130				1								
1131				1								
1132				1 1								
1133				1								
1134				1								
1135				1								
1136				1 1								
1137				1 1								
1138				1								
1139				1								
1140				1								
1141				1 1								
1142				1								

NUMERO DE LA ESTACION	Fotografía	Petro. L y M.	Macrop.	Micropal.	Sedimen.	Rayos X	Espectro masas	C 14	Análisis químico	Térmico diferen.	Microsc.	Otros análisis
1143				1 1								
1144				1								
1145				1								
1146				1								
1147				1 1								
1148				1								
1149				1								
1150				1								
1151				1 1								
1152				1								
1153				1 1								

EL CONSULTOR – DEBERA MARCAR SOBRE EL MAPA LAS ESTACIONES CON SU NUMERO DE REFERENCIA (EN AZUL) Y LOS CORTES REALIZADOS SOBRE EL TERRENO (EN ROJO).
PARA UN CONTROL CORRECTO DE LA MARCHA DEL TRABAJO DE CAMPO EL CONSULTOR DEBERA ENVIAR ENTRE LOS DIAS 1 al 7 y 15 al 22 DE CADA MES ESTAS HOJAS AL INSTITUTO GEOLOGICO Y MINERO DE ESPAÑA. DIVISION DE GEOLOGIA. C/ RIOS ROSAS, 23 – MADRID 3

Recibido I.G.M.E. el 4-2-76 ..... Enviado el .....

El Supervisor

El Consultor

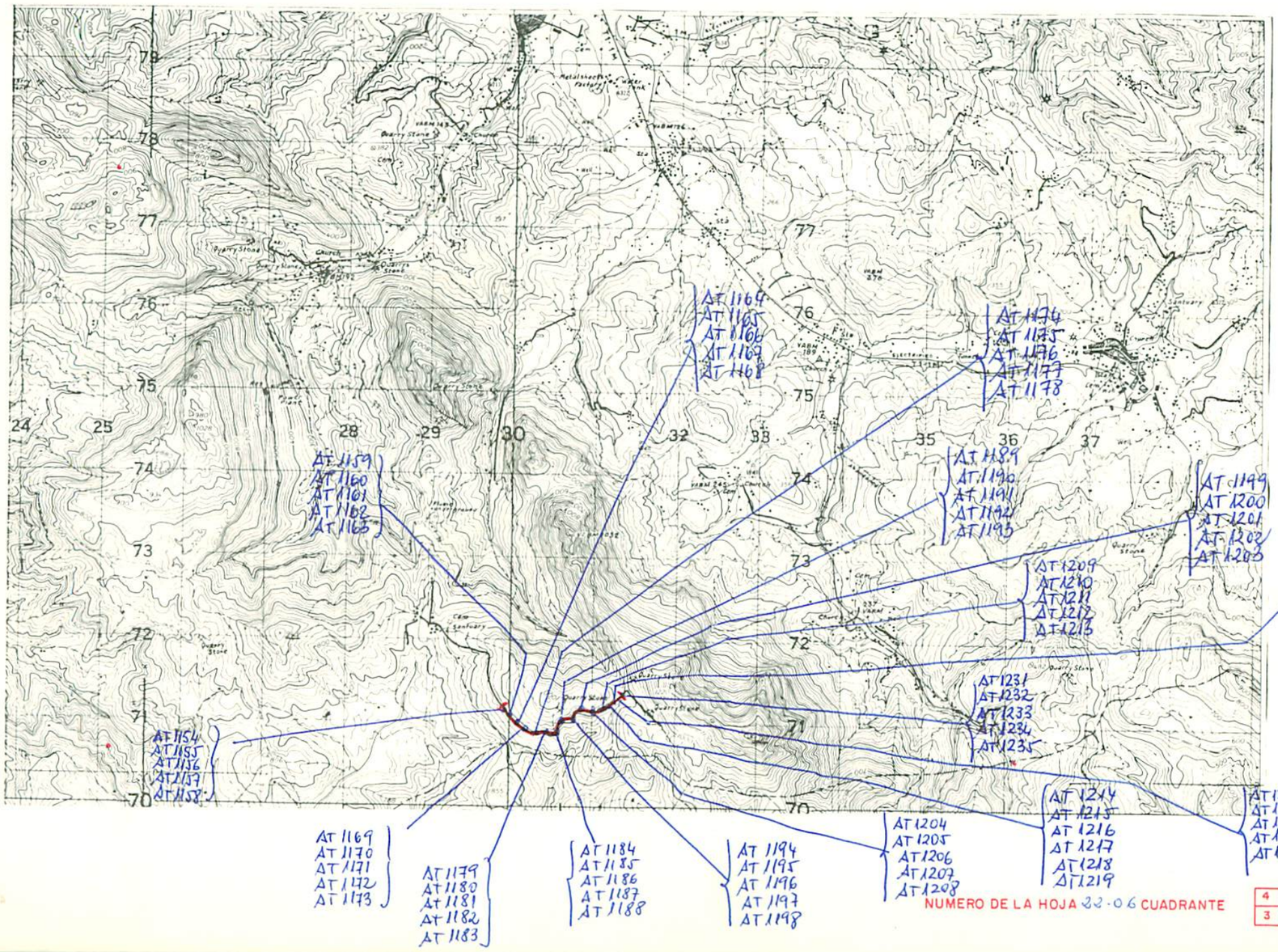

DATOS A RELLENAR POR EL IGME			
Nº de la hoja 1:50.000	Cuadrante Genérico	Nº del documento	
2206			

DATOS A RELLENAR POR EL CONSULTOR			
CONSULTOR	ESPECIAL QUE REALIZA LA ESTACION		
GSAT			

DATOS A RELLENAR POR EL IGME			
Recibido	Ref. Control	Perforado	Verificado

DATOS A RELLENAR POR EL CONSULTOR

NUMERO DE LA ESTACION	Fotografía	MUESTRAS Petro l. y M.	Macrop.	Micropal.	Sedimen.	Rayos X	Espectro. masas	C 14	Análisis químico	Termico diferen.	Microso	Otros análisis
1154				1	1							
1155				1	1							
1156				1	1							
1157				1								
1158				1	1							
1159				1	1							
1160				1								
1161				1	1							
1162				1	1							
1163				1	1							
1164				1	1							
1165				1	1							
1166				1								
1167				1	1							
1168				1	1							
1169				1	1							
1170				1	1							
1171				1	1							
1172				1	1							

NUMERO DE LA ESTACION	Fotografía	MUESTRAS Petro l. y M.	Macrop.	Micropal.	Sedimen.	Rayos X	Espectro. masas	C 14	Análisis químico	Termico diferen.	Microso	Otros análisis
1173				1	1							
1174				1	1							
1175				1	1							
1176				1	1							
1177				1	1							
1178				1	1							
1179				1	1							
1180				1	1							
1181				1	1							
1182				1								
1183				1	1							
1184				1	1							
1185				1	1							
1186				1	1							
1187				1	1							
1188				1	1							
1189				1	1							
1190				1								
1191				1	1							

DATOS A RELLENAR POR EL CONSULTOR

NUMERO DE LA ESTACION	Fotografía	MUESTRAS Petro l. y M.	Macrop.	Micropal.	Sedimen.	Rayos X	Espectro. masas	C 14	Análisis químico	Termico diferen.	Microso	Otros análisis
1192				1								
1193				1								
1194				1								
1195				1								
1196				1	1							
1197				1	1							
1198				1	1							
1199				1	1							
1200				1	1							
1201				1	1							
1202				1	1							
1203				1								
1204				1								
1205				1	1							
1206				1	1							
1207				1								
1208				1	1							
1209				1	1							
1210				1	1							
1211				1	1							
1212				1	1							
1213				1	1							

NUMERO DE LA ESTACION	Fotografía	MUESTRAS Petro l. y M.	Macrop.	Micropal.	Sedimen.	Rayos X	Espectro. masas	C 14	Análisis químico	Termico diferen.	Microso	Otros análisis
1214				1	1							
1215				1	1							
1216				1	1							
1217				1	1							
1218				1	1							
1219				1	1							
1220				1	1							
1221				1	1							
1222				1	1							
1223				1	1							
1224				1	1							
1225				1	1							
1226				1	1							
1227				1	1							
1228				1	1							
1229				1	1							
1230				1								
1231				1	1							
1232				1	1							
1233				1	1							
1234				1	1							
1235				1								

EL CONSULTOR.- DEBERA MARCAR SOBRE EL MAPA LAS ESTACIONES CON SU NUMERO DE REFERENCIA (EN AZUL) Y LOS CORTES REALIZADOS SOBRE EL TERRENO (EN ROJO).
PARA UN CONTROL CORRECTO DE LA MARCHA DEL TRABAJO DE CAMPO EL CONSULTOR DEBERA ENVIAR ENTRE LOS DIAS 1 al 7 y 15 al 22 DE CADA MES ESTAS HOJAS AL INSTITUTO GEOLOGICO Y MINERO DE ESPAÑA, DIVISION DE GEOLOGIA. C/ RIOS ROSAS, 23 – MADRID - 3.

Recibido I.G.M.E. el 4-2-76 ..... Enviado el .....
El Supervisor — El Consultor

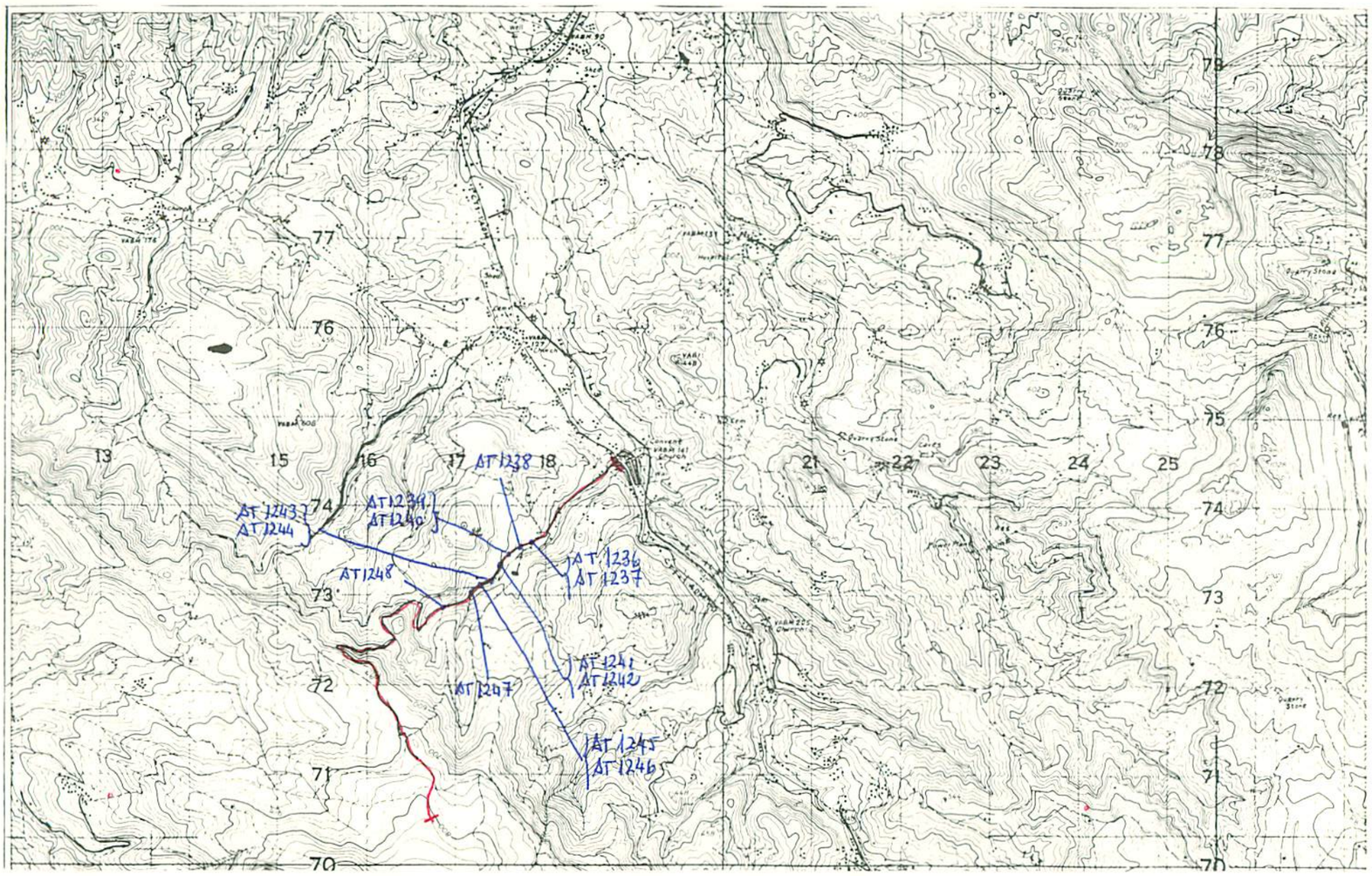

NUMERO DE LA HOJA 22-06 CUADRANTE 4 1 3 2

29

DATOS A RELLENAR POR EL IGME					DATOS A RELLENAR POR EL CONSULTOR				DATOS A RELLENAR POR EL IGME			
Nº de la hoja 1:50.000	Cuadrante	Nº del documento			CONSULT.	ESPECIAL QUE REALIZA LA ESTACION			Recibido	Ref. Control	Perforado	Verificado
2206					G	S	A	T				

DATOS A RELLENAR POR EL CONSULTOR

NUMERO DE LA ESTACION	Fotografía	MUESTRAS: Petro. y M.	Macrop.	Micropal.	Sedimen.	Rayos X	Espectro. masas	C 14	Análisis químico	Térmico diferen.	Microsa	Otros análisis
1236					1							
1237					1							
1238					1							
1239					1							
1240					1							
1241					1							
1242					1							
1243					1							
1244					1							
1245					1							
1246					1							
1247					1							
1248			1	1								

DATOS A RELLENAR POR EL CONSULTOR

NUMERO DE LA ESTACION	Fotografía	MUESTRAS: Petro. y M.	Macrop.	Micropal.	Sedimen.	Rayos X	Espectro. masas	C 14	Análisis químico	Térmico diferen.	Microsa	Otros análisis

DATOS A RELLENAR POR EL CONSULTOR

NUMERO DE LA ESTACION	Fotografía	MUESTRAS: Petro. y M.	Macrop.	Micropal.	Sedimen.	Rayos X	Espectro. masas	C 14	Análisis químico	Térmico diferen.	Microsa	Otros análisis

EL CONSULTOR – DEBERA MARCAR SOBRE EL MAPA: LAS ESTACIONES CON SU NUMERO DE REFERENCIA (EN AZUL) Y LOS CORTES REALIZADOS SOBRE EL TERRENO (EN ROJO).
PARA UN CONTROL CORRECTO DE LA MARCHA DEL TRABAJO DE CAMPO EL CONSULTOR DEBERA ENVIAR ENTRE LOS DIAS 1 al 7 y 15 al 22 DE CADA MES ESTAS HOJAS AL INSTITUTO GEOLOGICO Y MINERO DE ESPAÑA, DIVISION DE GEOLOGIA. C/ RIOS ROSAS, 23 – MADRID - 3.

Recibido I.G.M.E. el 3-3-76 ..... Enviado el 1/Marzo/76

El Supervisor

Y. Haven

El Consultor

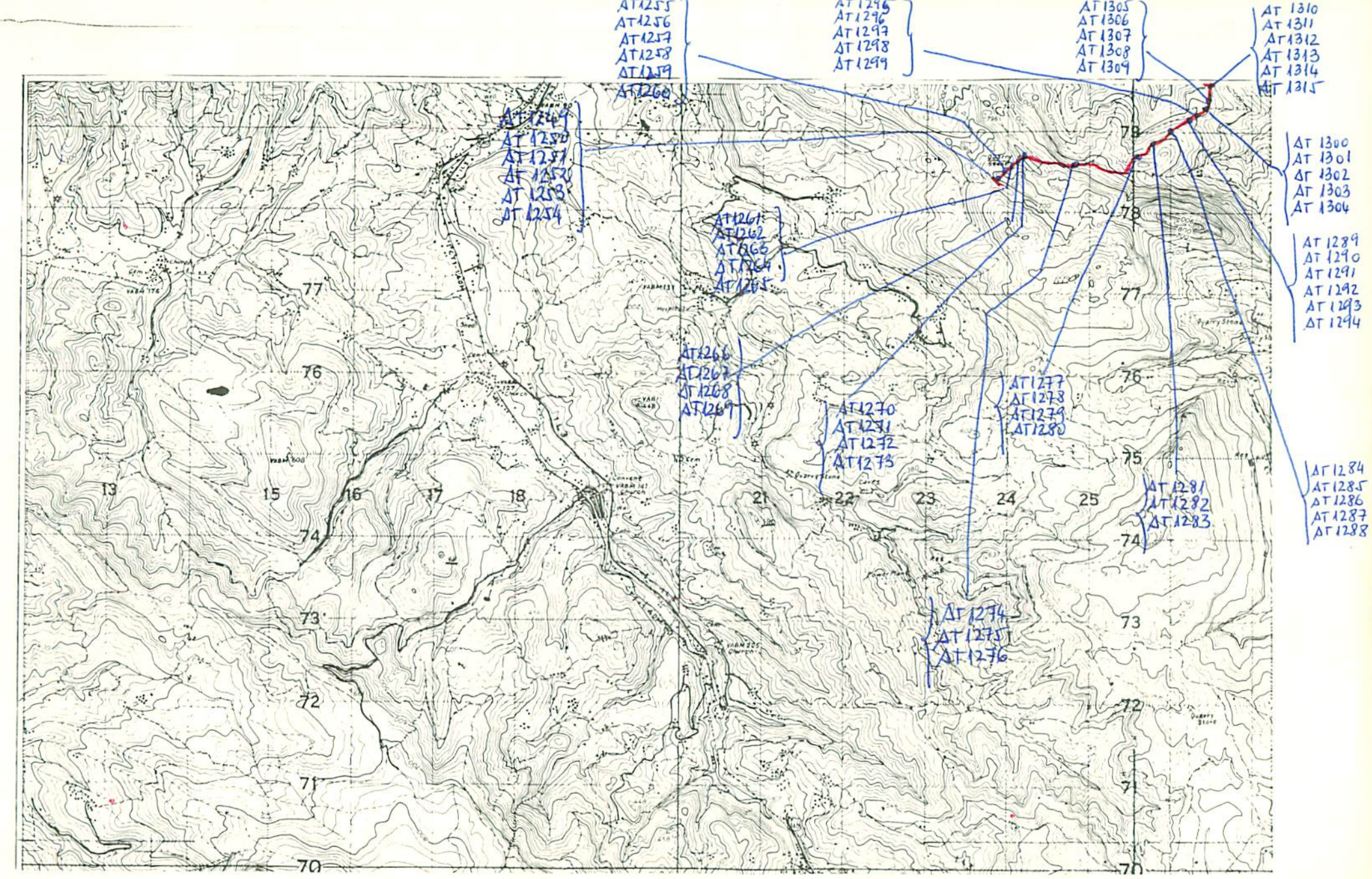

NUMERO DE LA HOJA 22-06 CUADRANTE

4	1
3	2

30

DATOS A RELLENAR POR EL IGME		
Nº de la hoja 1:50.000	Cuadrante numero	Nº del documento
2206		

DATOS A RELLENAR POR EL CONSULTOR			
CONSULT	ESPECIAL	QUE REA	LA ESTAC
G	S	A	T

DATOS A RELLENAR POR EL IGME			
Recibido	Ref. Control	Perforado	Verificado

DATOS A RELLENAR POR EL CONSULTOR

NUMERO DE LA ESTACION	Fotografia	MUESTRAS Petro l.y M.	Macrop.	Micropal.	Sedimen.	Rayos X	Espectro. Masas	C 14	Analisis quimico	Termico diferen.	Microso	Otros analisis
1249					1	1						
1250					1	1						
1251					1	1						
1252					1	1						
1253					1	1						
1254					1	1						
1255					1	1						
1256					1	1						
1257					1	1						
1258					1	1						
1259					1	1						
1260					1	1						
1261					1	1						
1262					1							
1263					1	1						
1264					1							
1265					1	1						
1266					1							
1267					1	1						

DATOS A RELLENAR POR EL CONSULTOR

NUMERO DE LA ESTACION	Fotografia	MUESTRAS Petro l.y M.	Macrop.	Micropal.	Sedimen.	Rayos X	Espectro. masas	C 14	Analisis quimico	Termico diferen.	Microso	Otros analisis
1268				1								
1269				1	1							
1270				1								
1271				1								
1272				1	1							
1273				1								
1274				1								
1275				1								
1276				1								
1277				1								
1278				1	1							
1279					1							
1280					1							
1281				1								
1282					1							
1283				1								
1284					1							
1285				1								
1286					1							

DATOS A RELLENAR POR EL CONSULTOR

NUMERO DE LA ESTACION	Fotografia	MUESTRAS Petro l.y M.	Macrop.	Micropal.	Sedimen.	Rayos X	Espectro. masas	C 14	Analisis quimico	Termico diferen.	Microso	Otros analisis
1287					1							
1288					1							
1289				1								
1290					1							
1291				1								
1292					1							
1293				1								
1294					1							
1295					1							
1296					1							
1297					1							
1298				1								
1299					1							
1300					1							
1301					1							
1302					1							
1303				1								
1304					1							
1305					1							
1306					1							
1307				1								
1308					1							

DATOS A RELLENAR POR EL CONSULTOR

NUMERO DE LA ESTACION	Fotografia	MUESTRAS Petro l.y M.	Macrop.	Micropal.	Sedimen.	Rayos X	Espectro. masas	C 14	Analisis quimico	Termico diferen.	Microso	Otros analisis
1309				1								
1310					1							
1311					1							
1312				1								
1313					1							
1314					1							
1315					1							

EL CONSULTOR – DEBERA MARCAR SOBRE EL MAPA: LAS ESTACIONES CON SU NUMERO DE REFERENCIA (EN AZUL) Y LOS CORTES REALIZADOS SOBRE EL TERRENO (EN ROJO).
PARA UN CONTROL CORRECTO DE LA MARCHA DEL TRABAJO DE CAMPO EL CONSULTOR DEBERA ENVIAR ENTRE LOS DIAS 1 al 7 y 15 al 22 DE CADA MES ESTAS HOJAS AL INSTITUTO GEOLOGICO Y MINERO DE ESPAÑA, DIVISION DE GEOLOGIA C/ RIOS ROSAS, 23 – MADRID - 3.

Recibido I.G.M.E. el 3-3-76 ..... Enviado el 1/ Marzo/76

El Supervisor — J. Marvez

El Consultor — Maria [illegible]

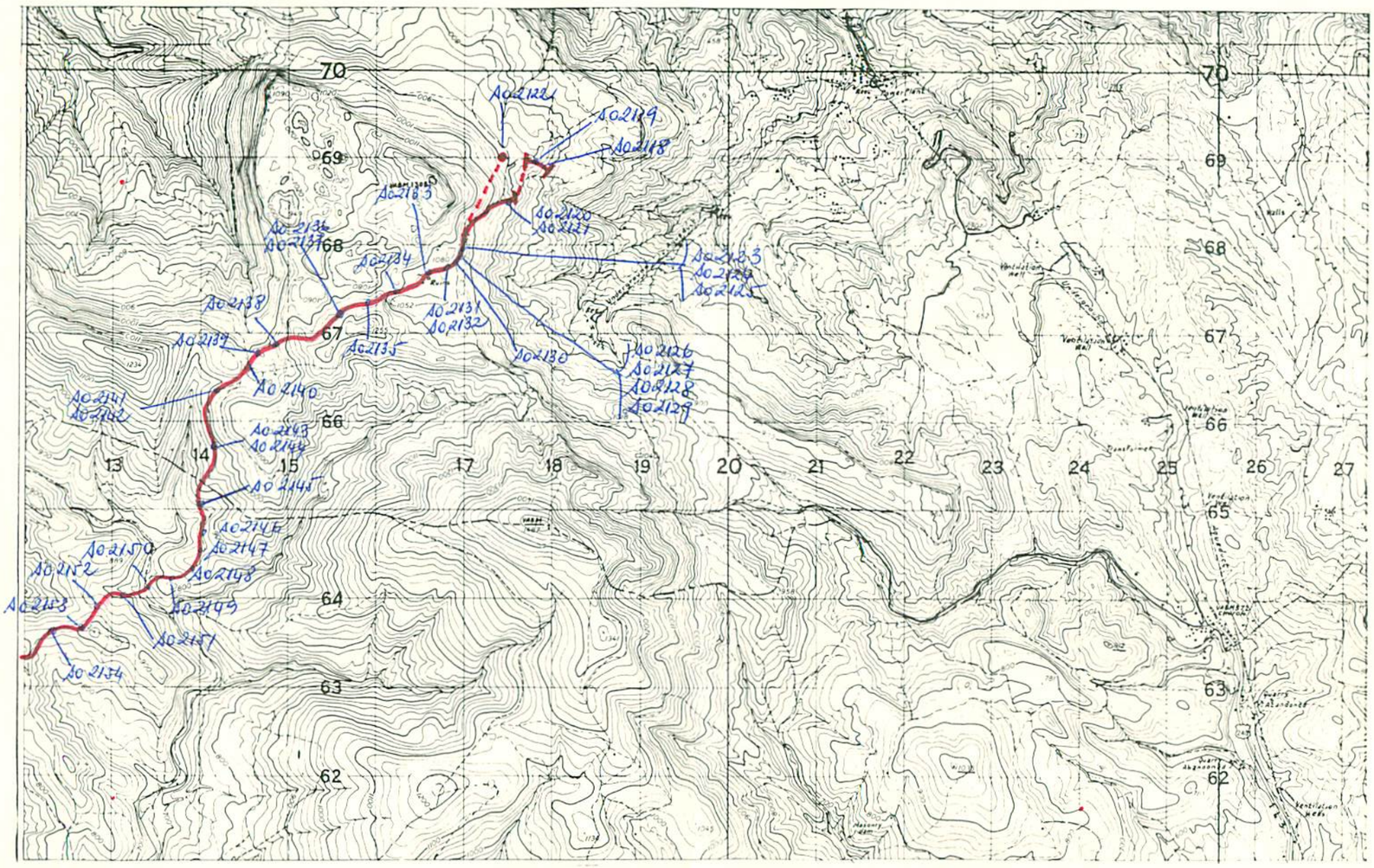

NUMERO DE LA HOJA 22-06 CUADRANTE 4 | 1 / 3 | 2

| DATOS A RELLENAR POR EL IGME | | |

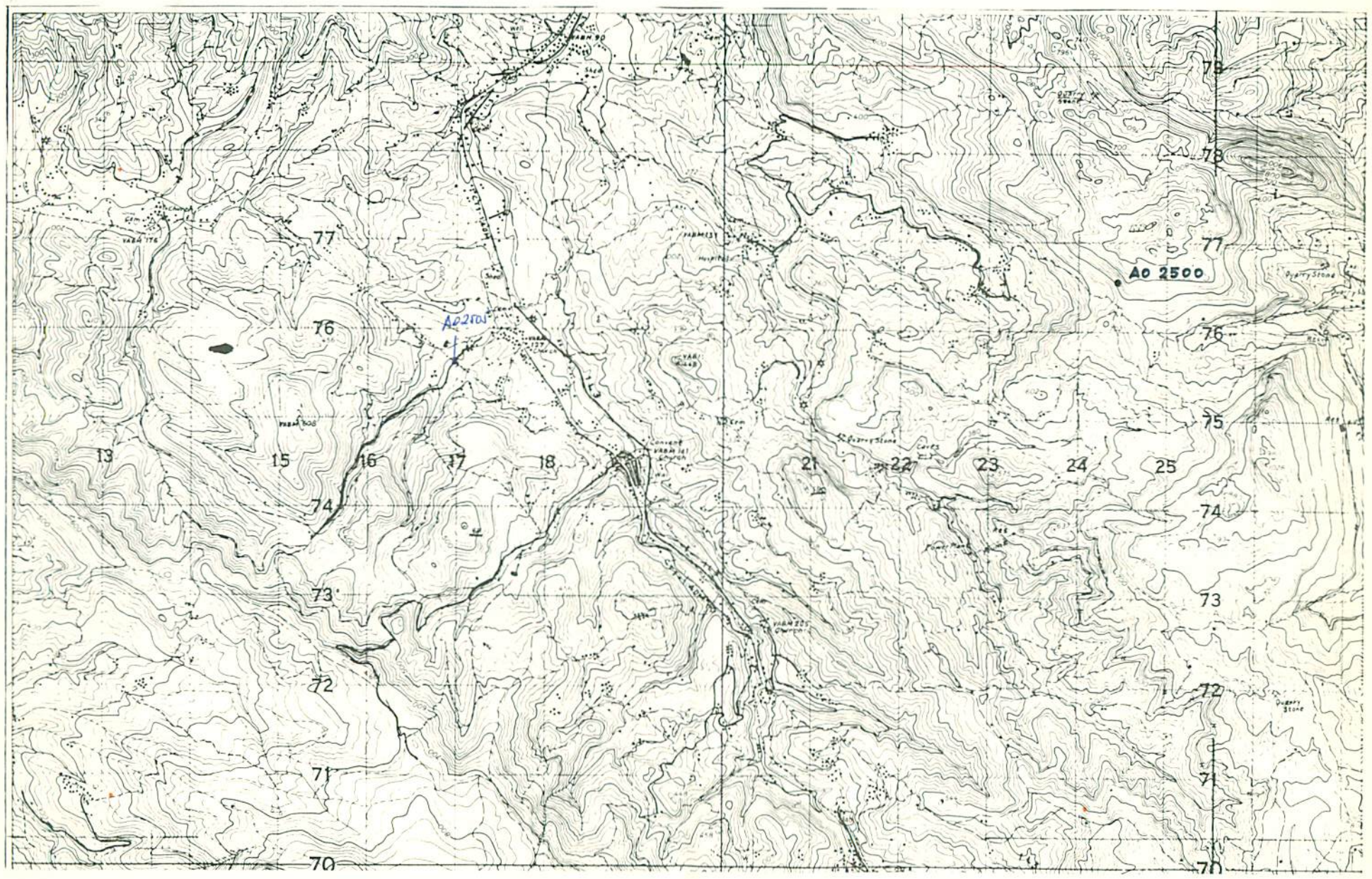

NUMERO DE LA HOJA 22-06 CUADRANTE

4	1
3	2

94

| DATOS A RELLENAR POR EL IGME | | |

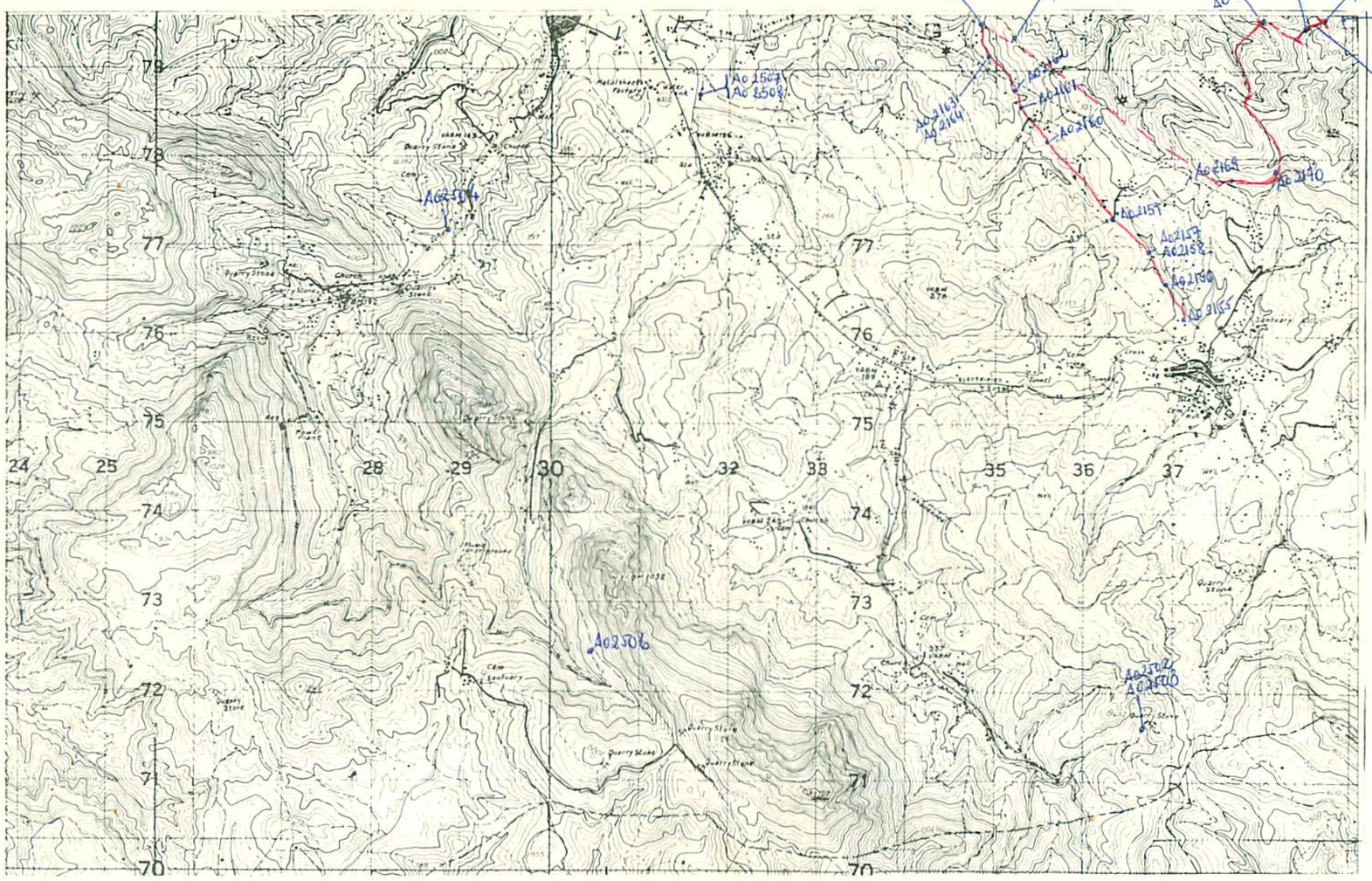

NUMERO DE LA HOJA 22-06 CUADRANTE 4 1 3 2

95

DATOS A RELLENAR POR EL IGME							
Nº de la hoja 1:50.000		Cuadrante número	Nº del documento				
2	2	0	6				

DATOS A RELLENAR POR EL CONSULTOR			
CONSULT.		ESPECIAL QUE REA LA ESTAC.	
G	S	A	O

DATOS A RELLENAR POR EL IGME			
Recibido	Ref. Control	Perforado	Verificado

DATOS A RELLENAR POR EL CONSULTOR

NUMERO DE LA ESTACION	Fotografía	MUESTRAS Petro. y M.	Macrop.	Micropal.	Sedimen.	Rayos X	Espectro. masas	C 14	Análisis químico	Térmico diferen.	Microsc.	Otros análisis
2506				1	1							
2507				1								
2508				1	1							
2509				1								
2510				1	1							
2155				1	0							
2156				1								
2157				1								
2158				1								
2159				1								
2160				1	1							
2161		1										
2162				1								
2163				1								
2164				1								
2165				1	1							
2166				1								
2167				1	1							
2168				1								

NUMERO DE LA ESTACION	Fotografía	MUESTRAS Petro. y M.	Macrop.	Micropal.	Sedimen.	Rayos X	Espectro. masas	C 14	Análisis químico	Térmico diferen.	Microsc.	Otros análisis
2169					1							
2170					1							
2171				1								
2172				1	1							
2173				1	1							
2174				1								
2175				1								
2176				1								
2177				1	1							
2178				1	1							
2179				1	1							
2180				1	1							
2504		1										
2502				1	1							
2503				1	1							

DATOS A RELLENAR POR EL CONSULTOR

NUMERO DE LA ESTACION	Fotografía	MUESTRAS Petro. y M.	Macrop.	Micropal.	Sedimen.	Rayos X	Espectro. masas	C 14	Análisis químico	Térmico diferen.	Microsc.	Otros análisis

NUMERO DE LA ESTACION	Fotografía	MUESTRAS Petro. y M.	Macrop.	Micropal.	Sedimen.	Rayos X	Espectro. masas	C 14	Análisis químico	Térmico diferen.	Microsc.	Otros análisis

EL CONSULTOR.– DEBERA MARCAR SOBRE EL MAPA: LAS ESTACIONES CON SU NUMERO DE REFERENCIA (EN AZUL) Y LOS CORTES REALIZADOS SOBRE EL TERRENO (EN ROJO).
PARA UN CONTROL CORRECTO DE LA MARCHA DEL TRABAJO DE CAMPO EL CONSULTOR DEBERA ENVIAR ENTRE LOS DIAS 1 al 7 y 15 al 22 DE CADA MES ESTAS HOJAS AL INSTITUTO GEOLOGICO Y MINERO DE ESPAÑA, DIVISION DE GEOLOGIA. C/ RIOS ROSAS, 23.– MADRID-3.

Recibido I.G.M.E. el 30-7-76 ..... Enviado el 29-7-76 ..

El Supervisor — El Consultor

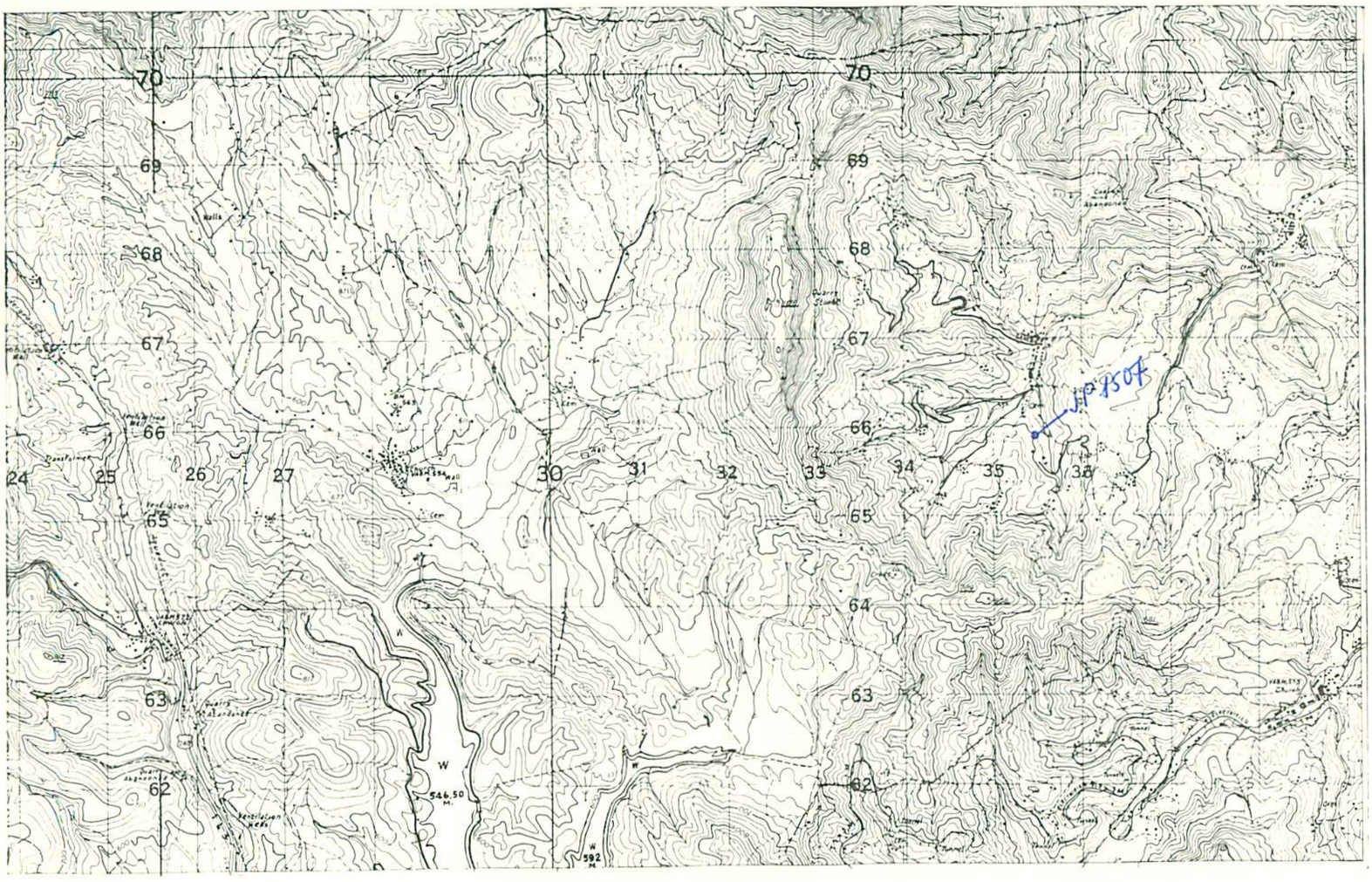

NUMERO DE LA HOJA 22-06 CUADRANTE 4 | 1 / 3 | 2

112

DATOS A RELLENAR POR EL IGME				DATOS A RELLENAR POR EL CONSULTOR				DATOS A RELLENAR POR EL IGME			
Nº de la hoja 1:50.000	Cuadrante número	Nº del documento		CONSULT.	ESPECIAL QUE REALIZA ESTAC.			Recibido	Ref. Control	Perforado	Verificado
2206				G	S	J	P				

DATOS A RELLENAR POR EL CONSULTOR

NUMERO DE LA ESTACION	Fotografía	MUESTRAS										
		Petro. L y M.	Macrop.	Micropal.	Sedimen.	Rayos X	Espectro masas	C 14	Análisis químico	Térmico diferen.	Microso	Otros análisis
1507			1									

NUMERO DE LA ESTACION	Fotografía	MUESTRAS										
		Petro. L y M.	Macrop.	Micropal.	Sedimen.	Rayos X	Espectro masas	C 14	Análisis químico	Térmico diferen.	Microso	Otras análisis

DATOS A RELLENAR POR EL CONSULTOR

NUMERO DE LA ESTACION	Fotografía	MUESTRAS										
		Petro. L y M.	Macrop.	Micropal.	Sedimen.	Rayos X	Espectro masas	C 14	Análisis químico	Térmico diferen.	Microso	Otras análisis

NUMERO DE LA ESTACION	Fotografía	MUESTRAS										
		Petro. L y M.	Macrop.	Micropal.	Sedimen.	Rayos X	Espectro masas	C 14	Análisis químico	Térmico diferen.	Microso	Otras análisis

EL CONSULTOR.– DEBERA MARCAR SOBRE EL MAPA: LAS ESTACIONES CON SU NUMERO DE REFERENCIA (EN AZUL) Y LOS CORTES REALIZADOS SOBRE EL TERRENO (EN ROJO).
PARA UN CONTROL CORRECTO DE LA MARCHA DEL TRABAJO DE CAMPO EL CONSULTOR DEBERA ENVIAR ENTRE LOS DIAS 1 al 7 y 15 al 22 DE CADA MES ESTAS HOJAS AL INSTITUTO GEOLOGICO Y MINERO DE ESPAÑA, DIVISION DE GEOLOGIA. C/ RIOS ROSAS, 23 – MADRID - 3

Recibido I.G.M.E. el 29/11/76 Enviado el 26/11/76

El Supervisor

El Consultor

JP 1502

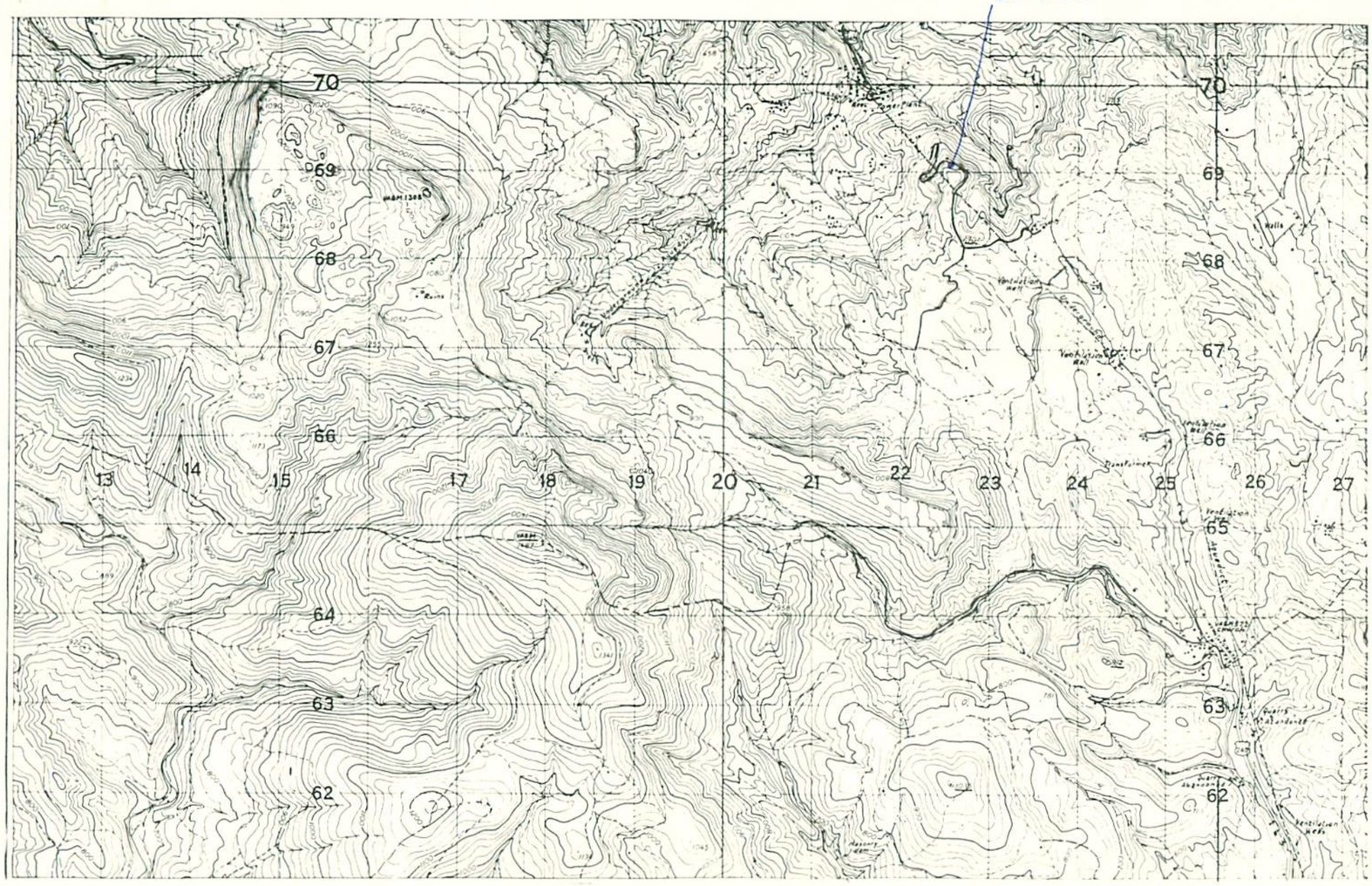

NUMERO DE LA HOJA 22-06 CUADRANTE 4 1 / 3 2

113

| DATOS A RELLENAR POR EL IGME | | |

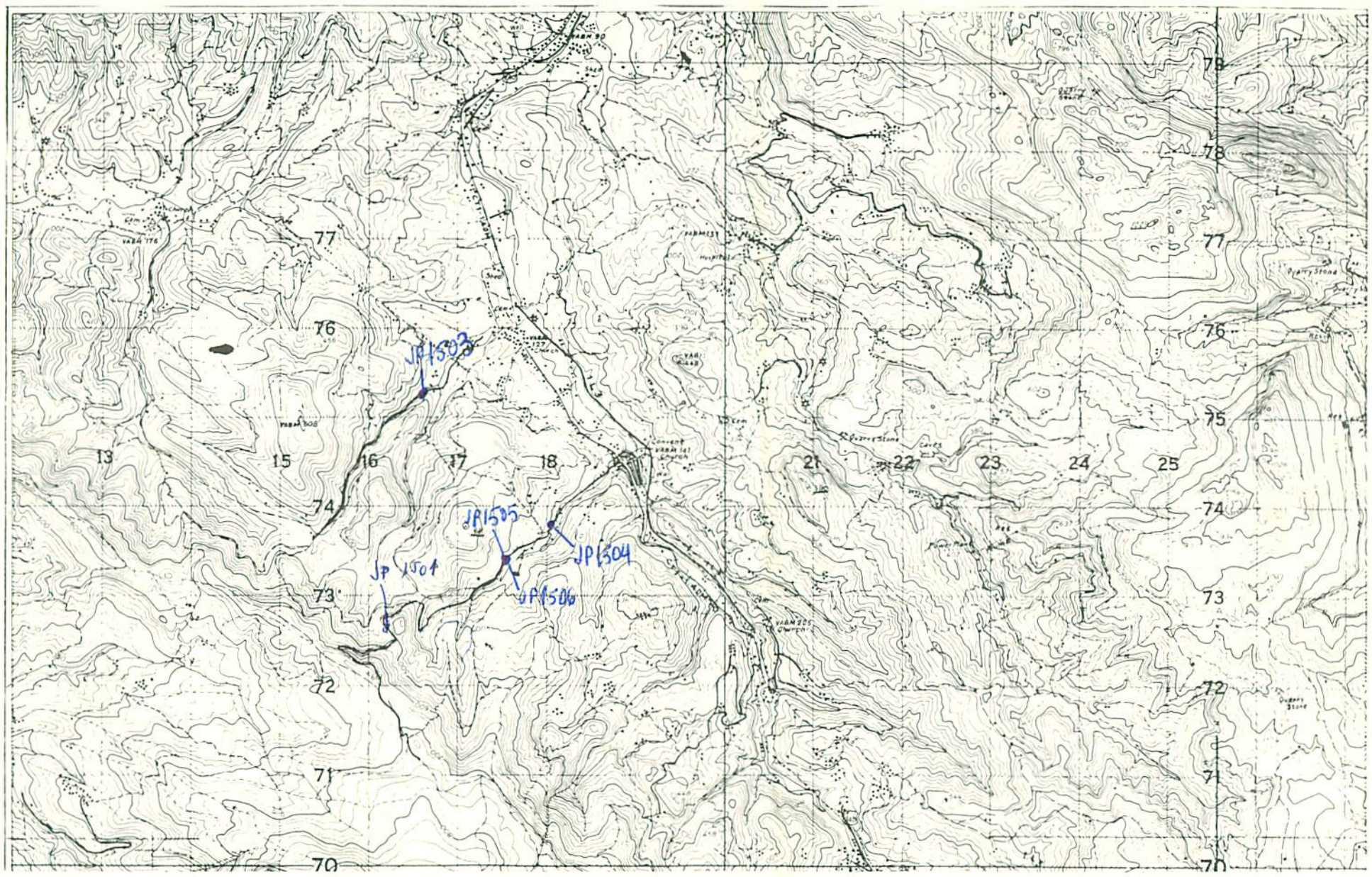

NUMERO DE LA HOJA 22·06 CUADRANTE 4 1 3 2

114

DATOS A RELLENAR POR EL IGME			
Nº de la hoja 1:50.000	Cuadrante número	Nº del documento	
2206			

DATOS A RELLENAR POR EL CONSULTOR			
CONSULTOR	ESPECIALIDAD QUE REALIZA LA ESTACION		
GS	JP		

DATOS A RELLENAR POR EL IGME			
Recibido	Ref. Control	Perforado	Verificado

DATOS A RELLENAR POR EL CONSULTOR

NUMERO DE LA ESTACION	Fotografía	MUESTRAS: Petro LyM.	Macrop.	Micropal.	Sedimen.	Rayos X	Espectro masas	C 14	Análisis químico	Térmico diferen.	Microso	Otros análisis
1501			1									
1503			1									
1504			1									
1505			1									
1506			1									

NUMERO DE LA ESTACION	Fotografía	MUESTRAS: Petro LyM.	Macrop.	Micropal.	Sedimen.	Rayos X	Espectro masas	C 14	Análisis químico	Térmico diferen.	Microso	Otros análisis

NUMERO DE LA ESTACION	Fotografía	MUESTRAS: Petro LyM.	Macrop.	Micropal.	Sedimen.	Rayos X	Espectro masas	C 14	Análisis químico	Térmico diferen.	Microso	Otros análisis

NUMERO DE LA ESTACION	Fotografía	MUESTRAS: Petro LyM.	Macrop.	Micropal.	Sedimen.	Rayos X	Espectro masas	C 14	Análisis químico	Térmico diferen.	Microso	Otros análisis

EL CONSULTOR.– DEBERA MARCAR SOBRE EL MAPA: LAS ESTACIONES CON SU NUMERO DE REFERENCIA (EN AZUL) Y LOS CORTES REALIZADOS SOBRE EL TERRENO (EN ROJO).
PARA UN CONTROL CORRECTO DE LA MARCHA DEL TRABAJO DE CAMPO EL CONSULTOR DEBERA ENVIAR ENTRE LOS DIAS 1 al 7 y 15 al 22 DE CADA MES ESTAS HOJAS AL INSTITUTO GEOLOGICO Y MINERO DE ESPAÑA, DIVISION DE GEOLOGIA. C/ RIOS ROSAS, 23 – MADRID - 3

Recibido I.G.M.E. el 29/11/76 Enviado el 26/11/76

El Supervisor

El Consultor

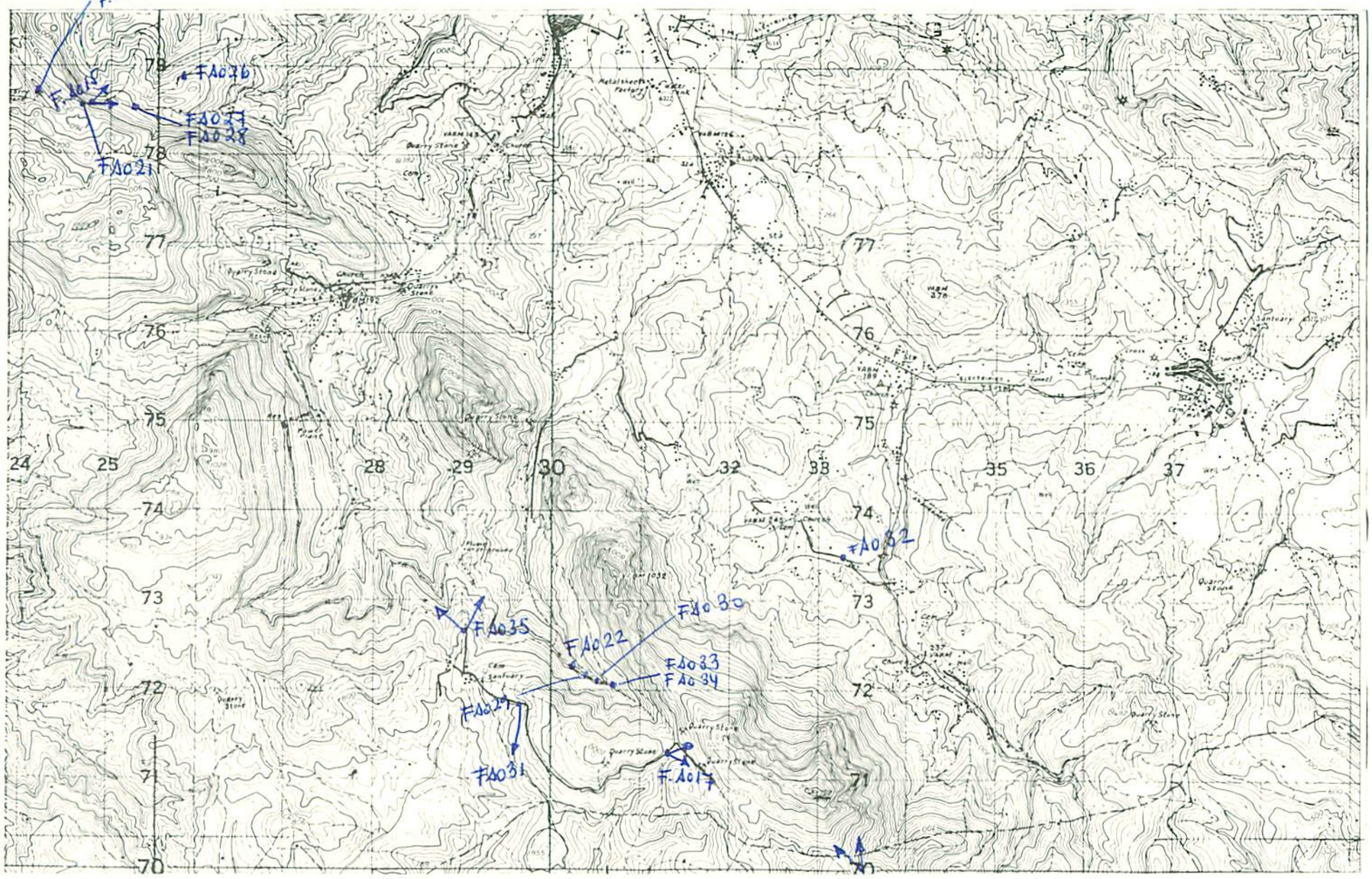

NUMERO DE LA HOJA 22-06 CUADRANTE 4 1 3 2

134

| DATOS A RELLENAR POR EL IGME | | |

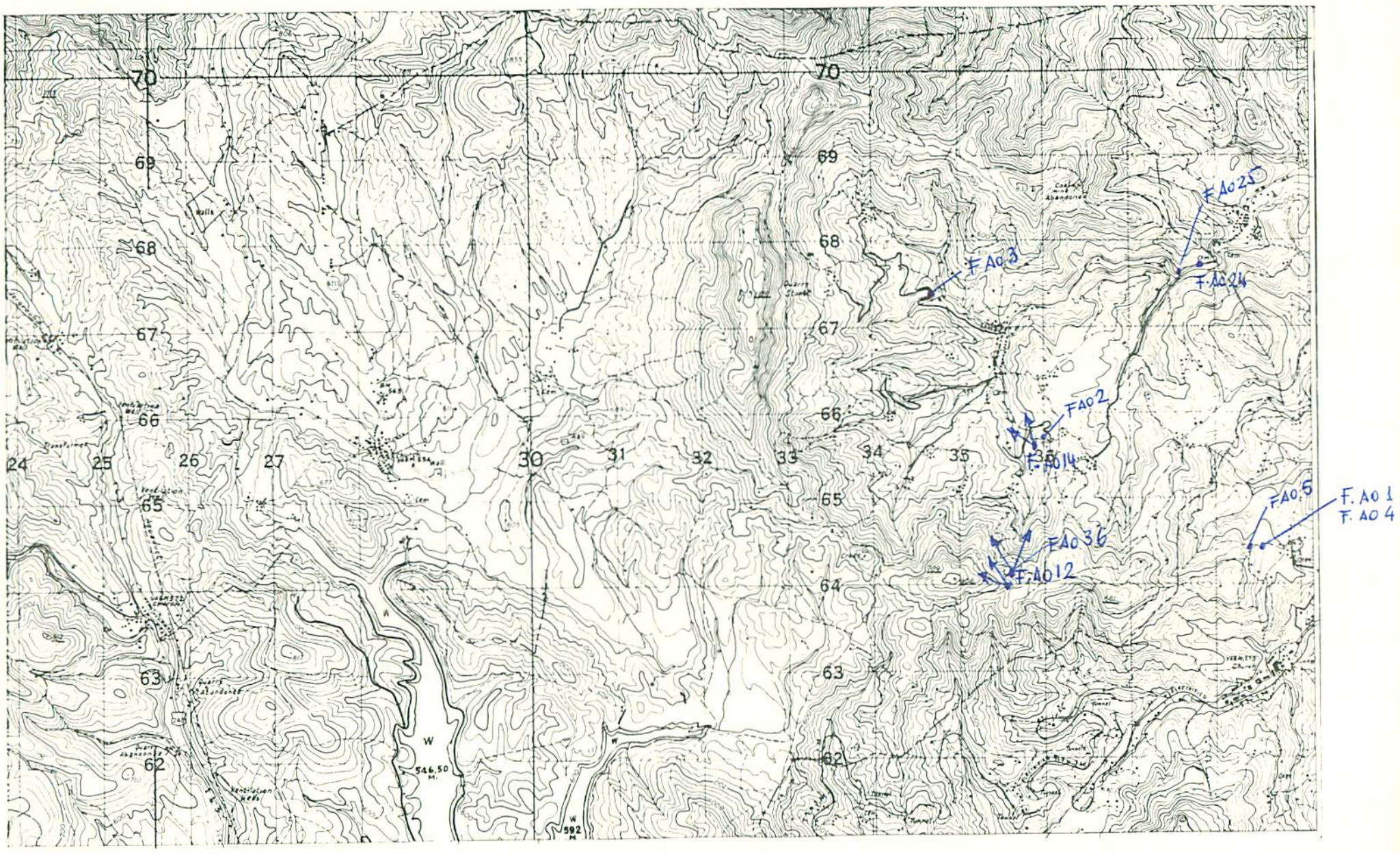

NUMERO DE LA HOJA 22·06 CUADRANTE

4	1
3	2

135

DATOS A RELLENAR POR EL IGME		
Nº de la hoja 1:50.000	Cuadrante numero	Nº del documento
2206	2	

DATOS A RELLENAR POR EL CONSULTOR	
CONSULTOR	ESPECIAL QUE REALIZA LA ESTACION
GSA	0

DATOS A RELLENAR POR EL IGME			
Recibido	Ref. Control	Perforado	Verificado

DATOS A RELLENAR POR EL CONSULTOR

NUMERO DE LA ESTACION	Fotografia	MUESTRAS: Petro L y M.	Macrop.	Micropal.	Sedimen.	Rayos X	Espectro masas	C 14	Analisis quimico	Termico diferen.	Microso	Otros analisis
0001	1											
0002	1											
0003	1											
0004	1											
0005	1											
0012	1											
0014	1											
0024	1											
0025	1											
0036	1											

NUMERO DE LA ESTACION	Fotografia	MUESTRAS: Petro L y M.	Macrop.	Micropal.	Sedimen.	Rayos X	Espectro masas	C 14	Analisis quimico	Termico diferen.	Microso	Otros analisis

NUMERO DE LA ESTACION	Fotografia	MUESTRAS: Petro L y M.	Macrop.	Micropal.	Sedimen.	Rayos X	Espectro masas	C 14	Analisis quimico	Termico diferen.	Microso	Otros analisis

EL CONSULTOR.– DEBERA MARCAR SOBRE EL MAPA: LAS ESTACIONES CON SU NUMERO DE REFERENCIA (EN AZUL) Y LOS CORTES REALIZADOS SOBRE EL TERRENO (EN ROJO).
PARA UN CONTROL CORRECTO DE LA MARCHA DEL TRABAJO DE CAMPO EL CONSULTOR DEBERA ENVIAR ENTRE LOS DIAS 1 al 7 y 15 al 22 DE CADA MES ESTAS HOJAS AL INSTITUTO GEOLOGICO Y MINERO DE ESPAÑA, DIVISION DE GEOLOGIA. C/ RIOS ROSAS, 23 – MADRID - 3.

Recibido I.G.M.E. el 7/12/76 . . . Enviado el . . . . . .

El Supervisor — Y. Haveg

El Consultor

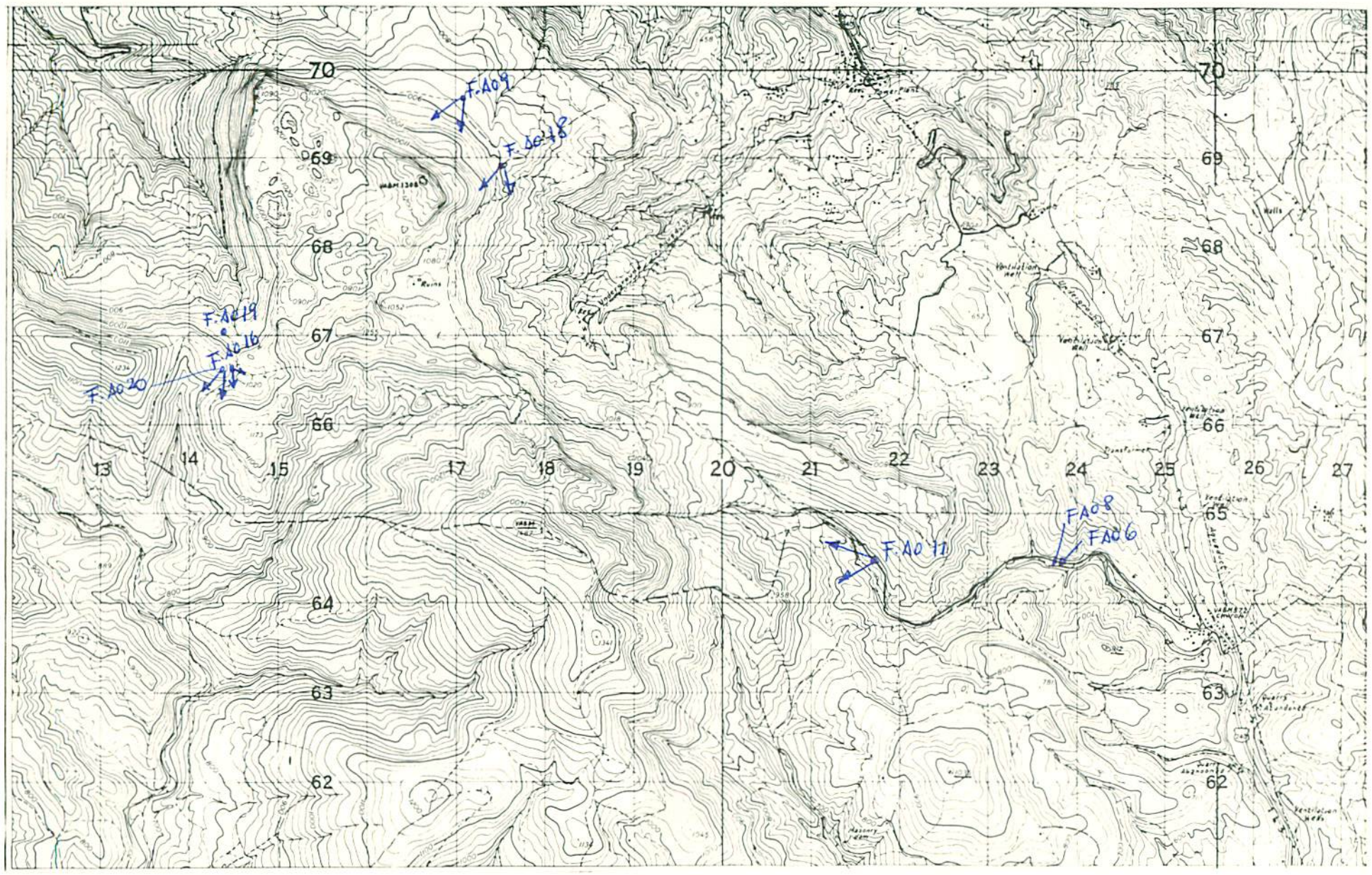

NUMERO DE LA HOJA 22-06 CUADRANTE 4 | 1 / ~~3~~ | 2

136

DATOS A RELLENAR POR EL IGME		
Nº de la hoja 1:50.000	Cuadrante numero	Nº del documento
2206	3	

DATOS A RELLENAR POR EL CONSULTOR			
CONSULT.	ESPECIAL QUE REALIZA LA ESTACION		
G	S	A	O

DATOS A RELLENAR POR EL IGME			
Recibido	Ref. Control	Perforado	Verificado

DATOS A RELLENAR POR EL CONSULTOR

NUMERO DE LA ESTACION	Fotografia	MUESTRAS: Petrol. y M.	Macrop.	Micropal.	Sedimen.	Rayos X	Espectro. masas	C 14	Analisis quimico	Termico diferen.	Microso.	Otros analisis
0006	1											
0008	1											
0009	1											
0011	1											
0016	1											
0018	1											
0019	1											
0020	1											

NUMERO DE LA ESTACION	Fotografia	MUESTRAS: Petrol. y M.	Macrop.	Micropal.	Sedimen.	Rayos X	Espectro. masas	C 14	Analisis quimico	Termico diferen.	Microso.	Otros analisis

NUMERO DE LA ESTACION	Fotografia	MUESTRAS: Petrol. y M.	Macrop.	Micropal.	Sedimen.	Rayos X	Espectro. masas	C 14	Analisis quimico	Termico diferen.	Microso.	Otros analisis

EL CONSULTOR.– DEBERA MARCAR SOBRE EL MAPA: LAS ESTACIONES CON SU NUMERO DE REFERENCIA (EN AZUL) Y LOS CORTES REALIZADOS SOBRE EL TERRENO (EN ROJO).
PARA UN CONTROL CORRECTO DE LA MARCHA DEL TRABAJO DE CAMPO EL CONSULTOR DEBERA ENVIAR ENTRE LOS DIAS 1 al 7 y 15 al 22 DE CADA MES ESTAS HOJAS AL INSTITUTO GEOLOGICO Y MINERO DE ESPAÑA, DIVISION DE GEOLOGIA. C/ RIOS ROSAS, 23 – MADRID - 3.

Recibido I.G.M.E. el 7/12/76 ..... Enviado el .....

El Supervisor — El Consultor

Y. Flores

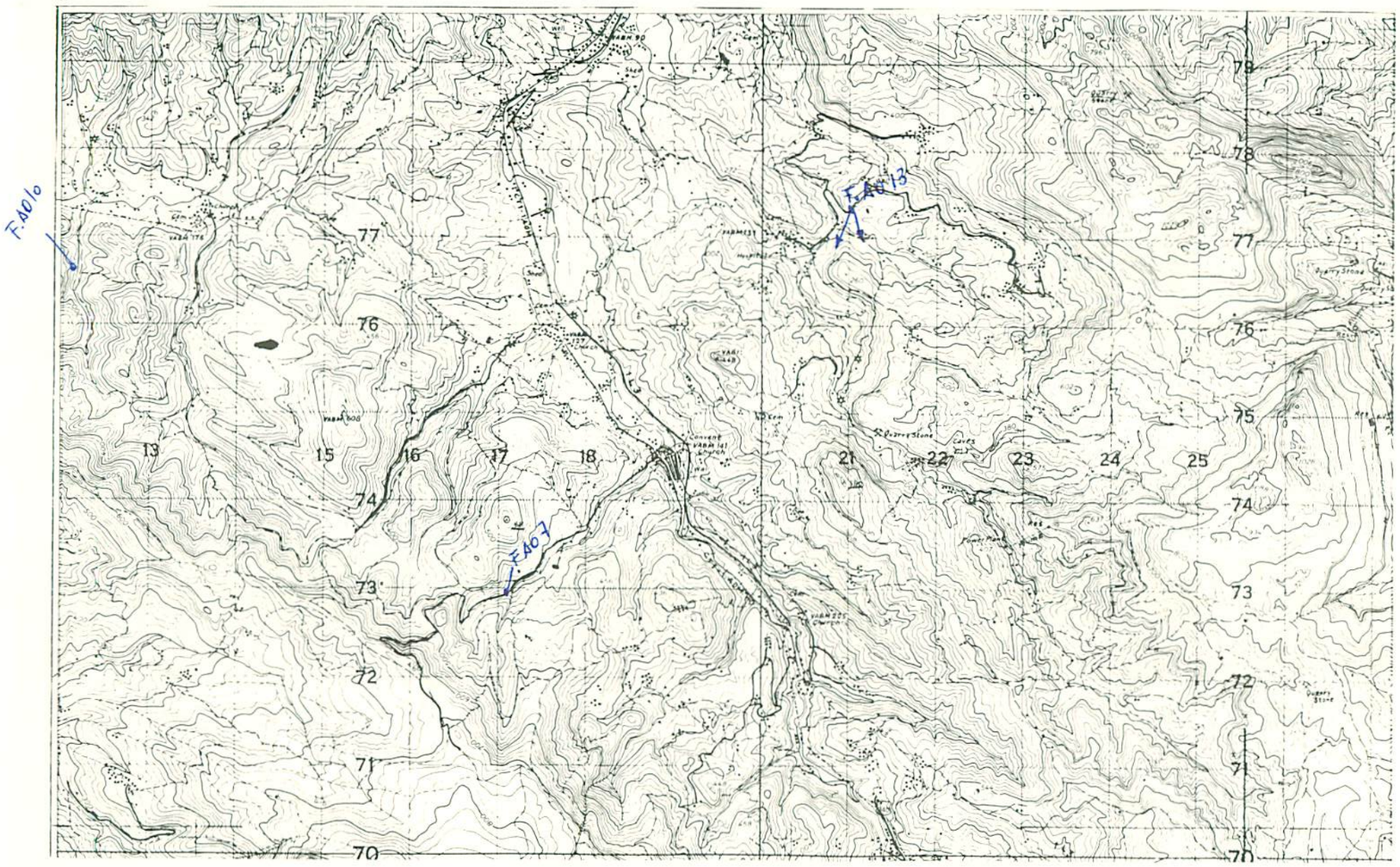

NUMERO DE LA HOJA 22-06 CUADRANTE 4 1 3 2

137

| DATOS A RELLENAR POR EL IGME | | |

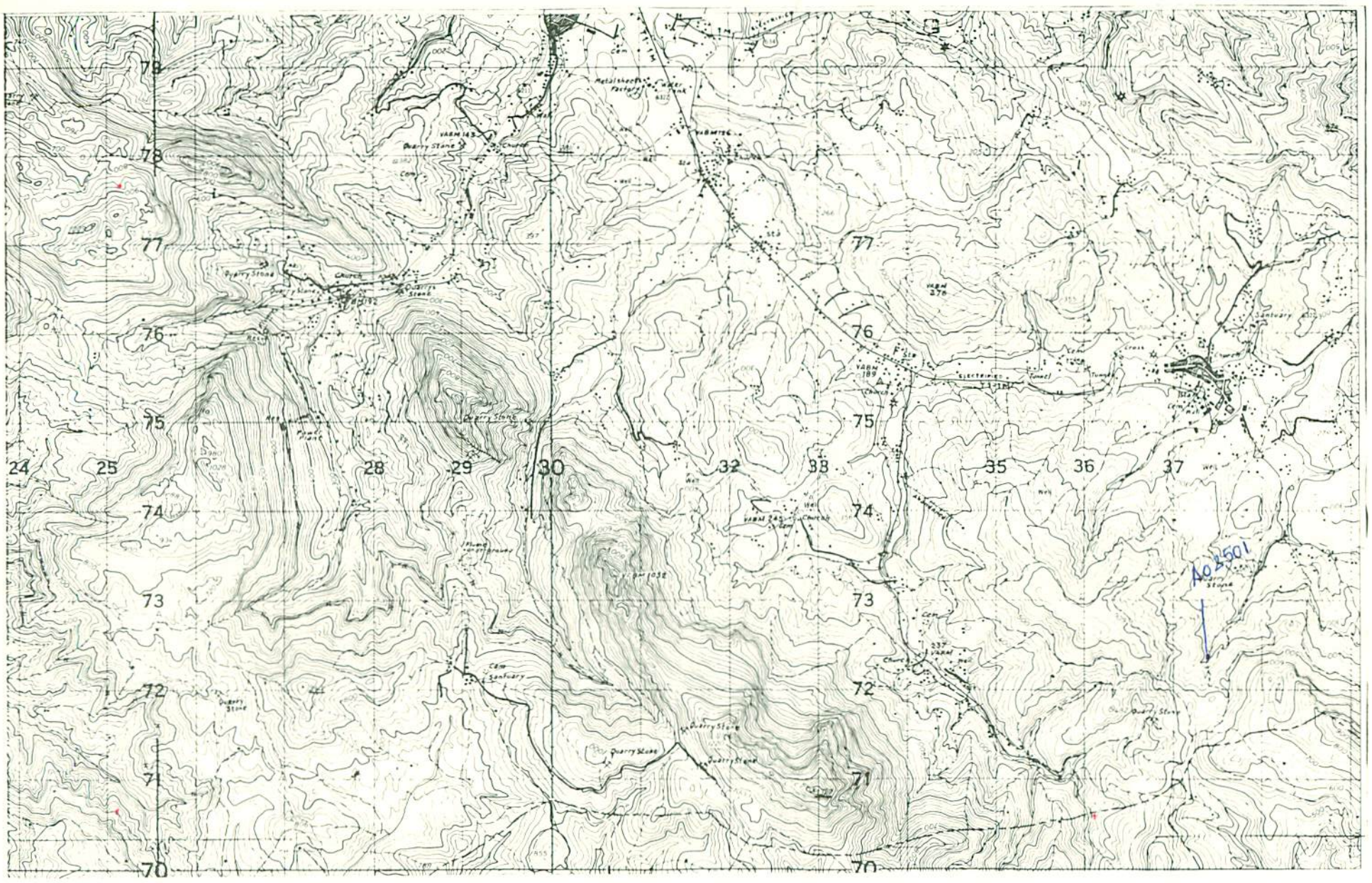

NUMERO DE LA HOJA 22-06 CUADRANTE

4	1
3	2

| DATOS A RELLENAR POR EL IGME | | |

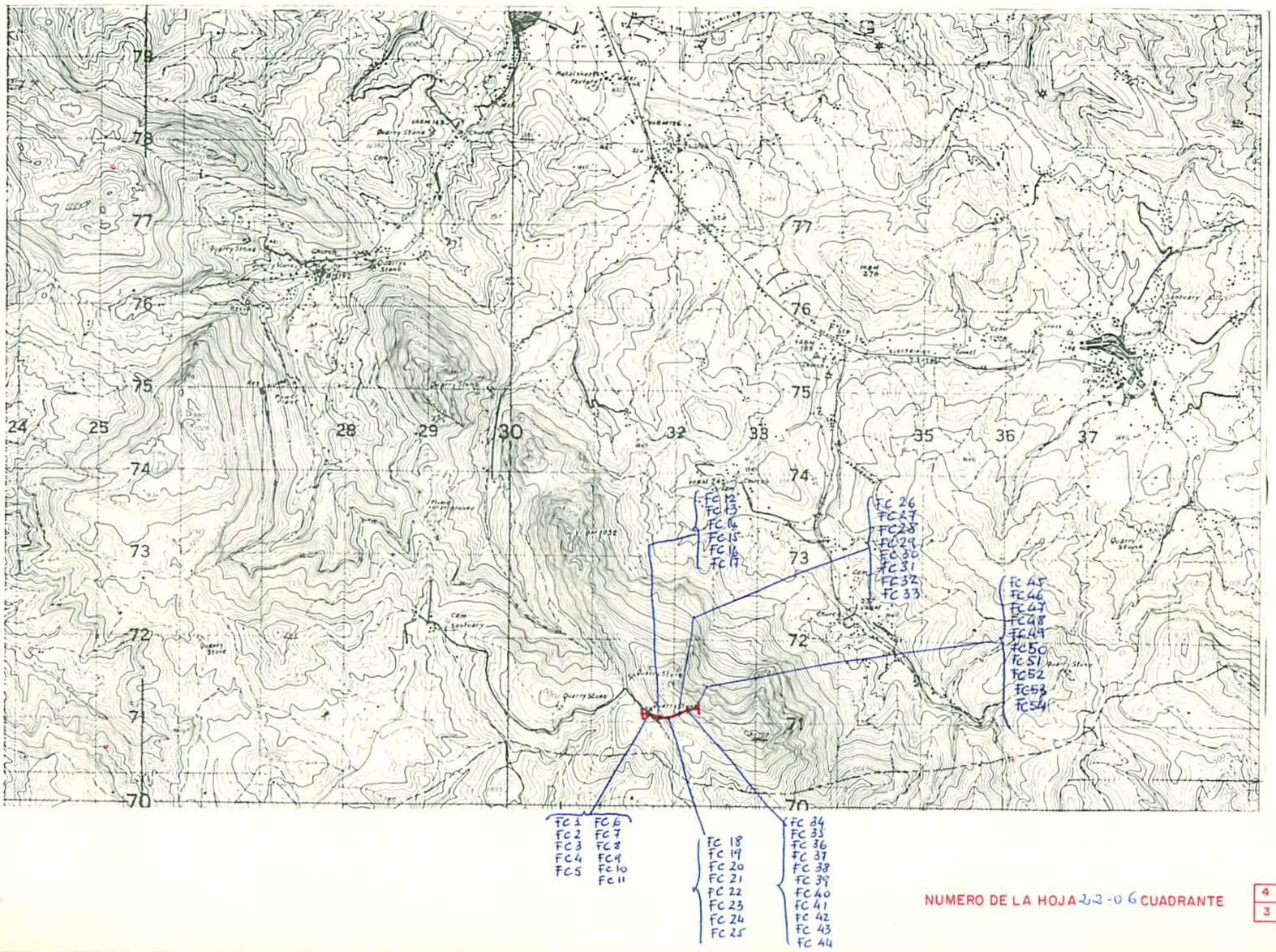

NUMERO DE LA HOJA 22-06 CUADRANTE

4	1
3	2

10

| DATOS A RELLENAR POR EL IGME | | |

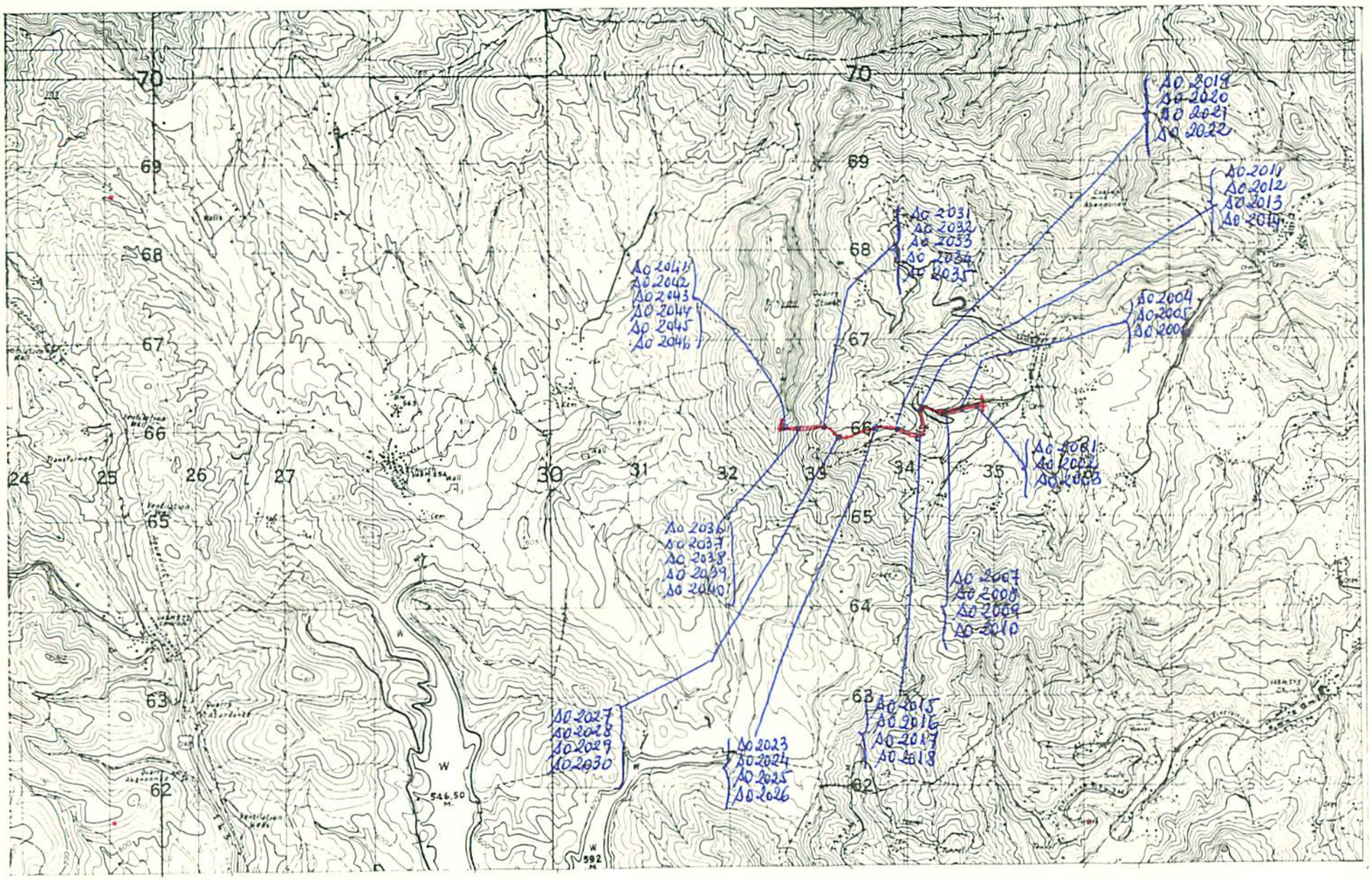

NUMERO DE LA HOJA 22-06 CUADRANTE

4	1
3	2

11

DATOS A RELLENAR POR EL IGME			
Nº de la hoja 1:50.000	Cuadrante número	Nº del documento	
2206			

DATOS A RELLENAR POR EL CONSULTOR			
CONSULTOR	ESPECIAL	QUE REALIZA	LA ESTACION
G	S	A	O

DATOS A RELLENAR POR EL IGME			
Recibido	Ref. Control	Perforado	Verificado

DATOS A RELLENAR POR EL CONSULTOR

NUMERO DE LA ESTACION	Fotografía	MUESTRAS Petro l.y M.	Macrop.	Micropal.	Sedimen.	Rayos X	Espectro masas	C 14	Análisis químico	Térmico diferen.	Microso	Otros análisis
2001				1	1							
2002				1								
2003				1								
2004				1								
2005				1								
2006				1								
2007				1								
2008				1								
2009				1								
2010				1								
2011				1								
2012				1								
2013				1								
2014				1	1							
2015				1								
2016				1								
2017				1	1							
2018				1								
2019				1								

NUMERO DE LA ESTACION	Fotografía	MUESTRAS Petro l.y M.	Macrop.	Micropal.	Sedimen.	Rayos X	Espectro masas	C 14	Análisis químico	Térmico diferen.	Microso	Otros análisis
2020				1								
2021				1								
2022				1								
2023				1								
2024				1								
2025				1	1							
2026				1								
2027				1								
2028				1								
2029				1								
2030				1								
2031				1	1							
2032				1	1							
2033				1								
2034				1								
2035				1	1							
2036				1								
2037				1	1							
2038				1	1							

DATOS A RELLENAR POR EL CONSULTOR

NUMERO DE LA ESTACION	Fotografía	MUESTRAS Petro l.y M.	Macrop.	Micropal.	Sedimen.	Rayos X	Espectro masas	C 14	Análisis químico	Térmico diferen.	Microso	Otros análisis
2039				1	1							
2040				1	1							
2041				1	1							
2042				1	1							
2043				1	1							
2044				1	1							
2045				1								
2046				1								

NUMERO DE LA ESTACION	Fotografía	MUESTRAS Petro l.y M.	Macrop.	Micropal.	Sedimen.	Rayos X	Espectro masas	C 14	Análisis químico	Térmico diferen.	Microso	Otros análisis

EL CONSULTOR – DEBERA MARCAR SOBRE EL MAPA: LAS ESTACIONES CON SU NUMERO DE REFERENCIA (EN AZUL) Y LOS CORTES REALIZADOS SOBRE EL TERRENO (EN ROJO).
PARA UN CONTROL CORRECTO DE LA MARCHA DEL TRABAJO DE CAMPO EL CONSULTOR DEBERA ENVIAR ENTRE LOS DIAS 1 al 7 y 15 al 22 DE CADA MES ESTAS HOJAS AL INSTITUTO GEOLOGICO Y MINERO DE ESPAÑA. DIVISION DE GEOLOGIA. C/ RIOS ROSAS, 23 – MADRID - 3

Recibido I.G.M.E. el 2-2-76 ..... Enviado el .....

El Supervisor: Y. Mares

El Consultor:

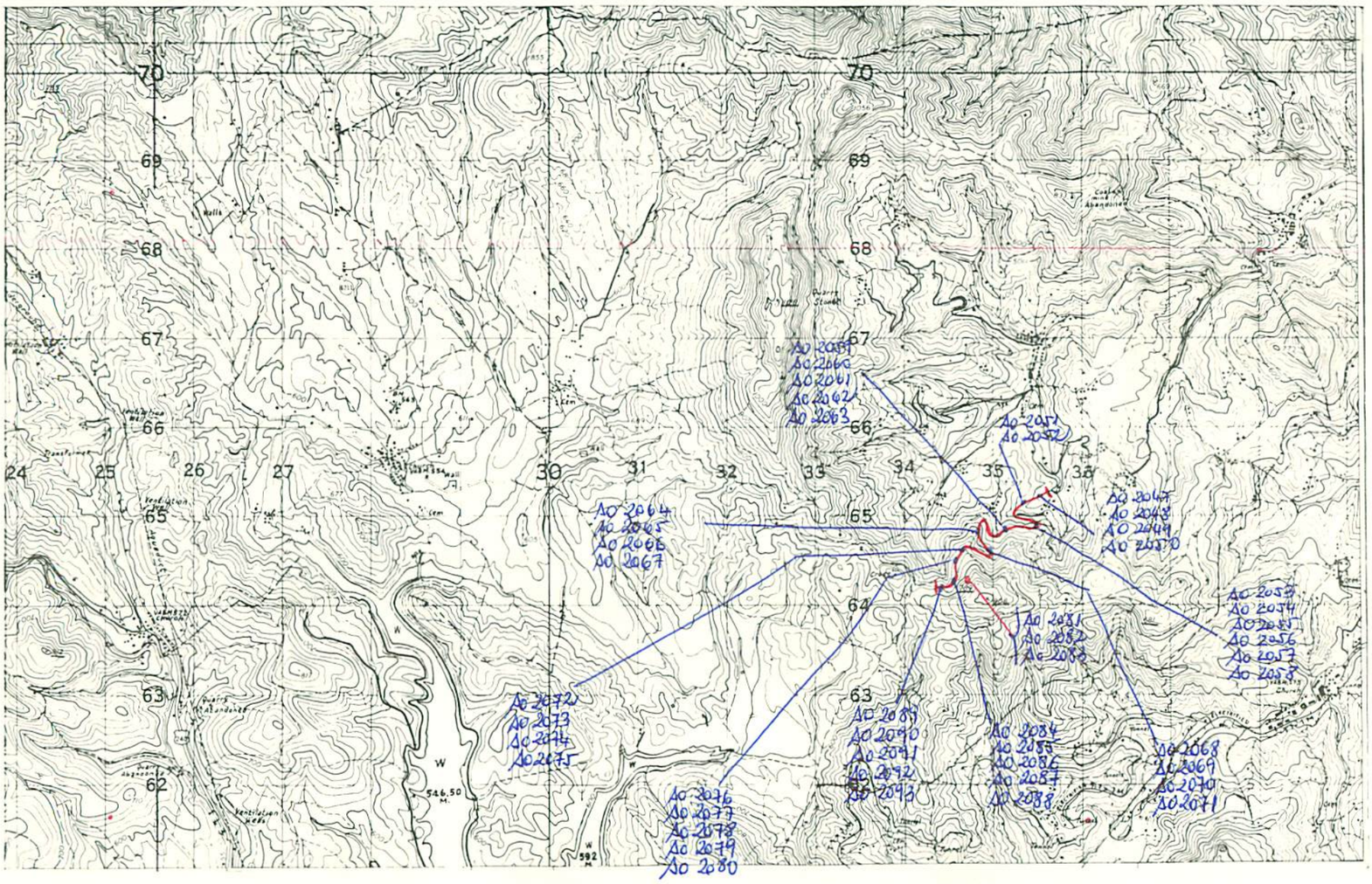

NUMERO DE LA HOJA 22-06 CUADRANTE

4	1
3	2

12

| DATOS A RELLENAR POR EL IGME | | |

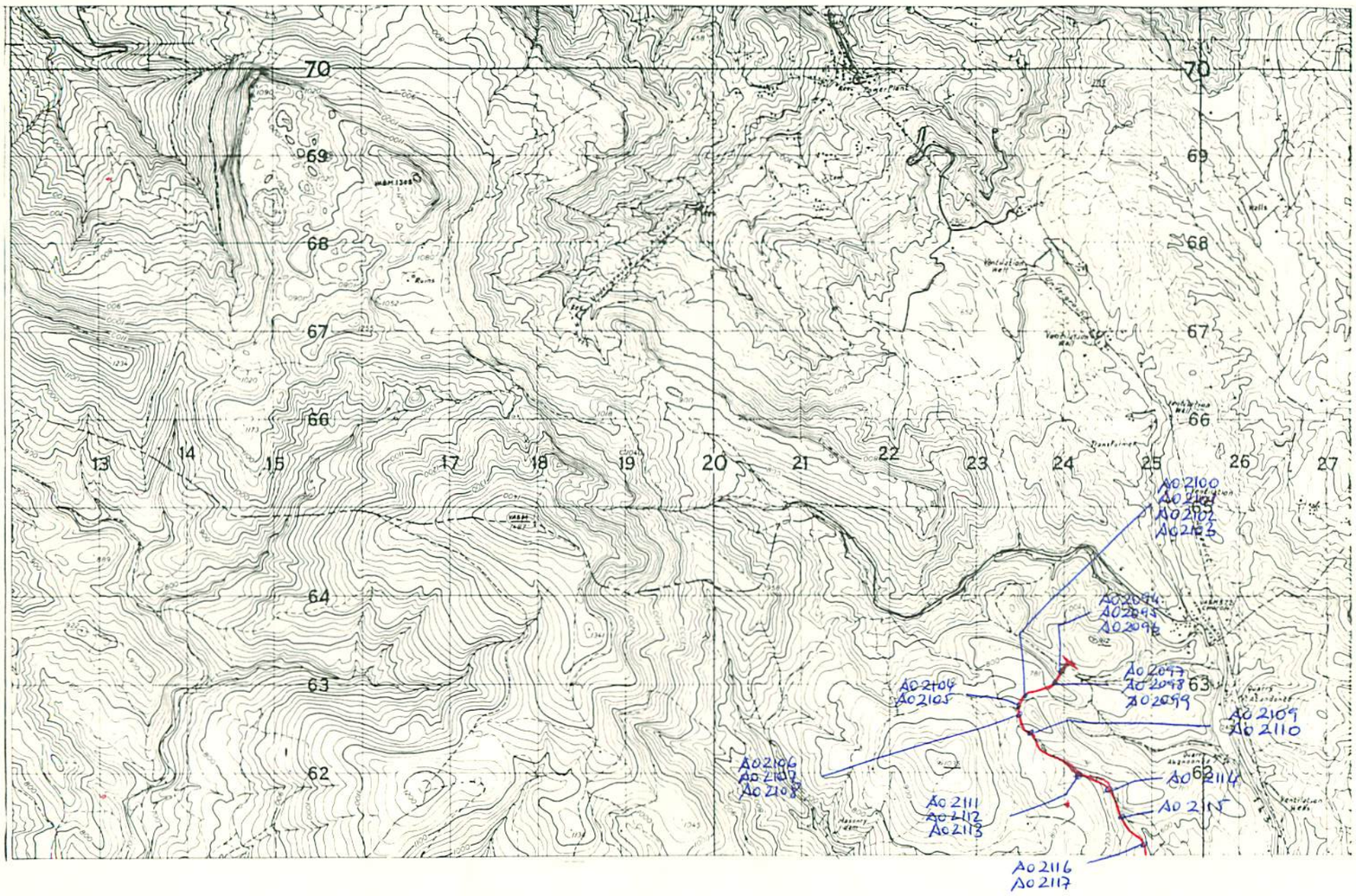

NUMERO DE LA HOJA 22-06 CUADRANTE 4 | 1 / 3 | 2

| DATOS A RELLENAR POR EL IGME | | |