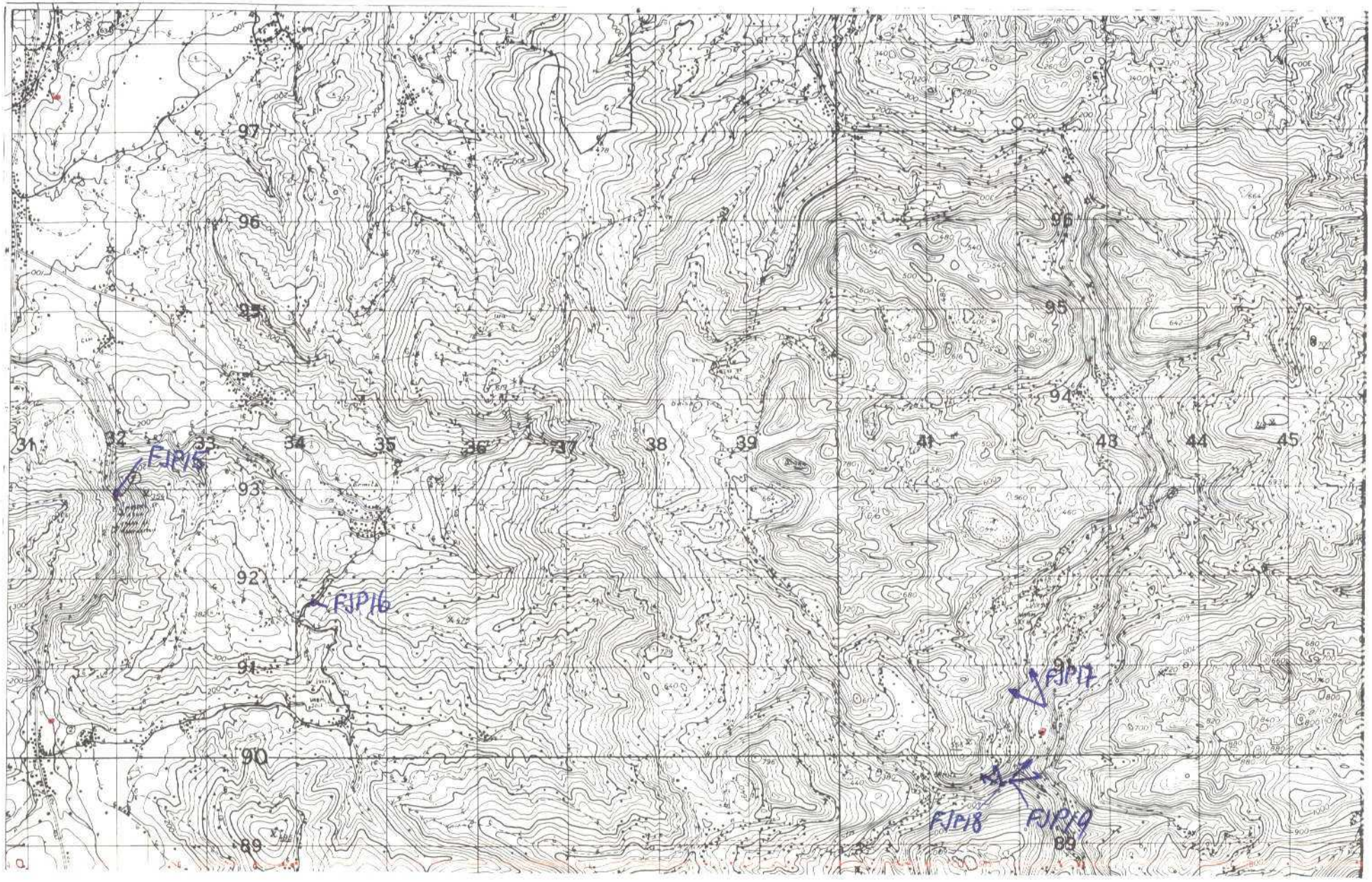

NUMERO DE LA HOJA 1905 CUADRANTE

4	1
3	2

DATOS A RELLENAR POR EL IGME		
Nº de la hoja 1:50.000	Cuadrícula	Nº del documento
1905	4	

DATOS A RELLE POR EL CONSUL		
CONSULT	ESPECIAL QUE REA	LA ESTAC
GJVP		

DATOS A RELLENAR POR EL IGME			
Recibido	Ref. Control	Perforado	Verificado
	0045		

DATOS A RELLENAR POR EL CONSULTOR

NUMERO DE LA ESTACION	Fotografía	MUESTRAS: Petro. y M.	Macrop.	Microp.	Sedimen.	Rayos X	Espectro masas	C 14	Análisis químico	Termico diferen.	Microsc.	Otros análisis
00151												
00161												
00171												
00181												
00191												

NUMERO DE LA ESTACION	Fotografía	MUESTRAS: Petro. y M.	Macrop.	Microp.	Sedimen.	Rayos X	Espectro masas	C 14	Análisis químico	Termico diferen.	Microsc.	Otros análisis

NUMERO DE LA ESTACION	Fotografía	MUESTRAS: Petro. y M.	Macrop.	Microp.	Sedimen.	Rayos X	Espectro masas	C 14	Análisis químico	Termico diferen.	Microsc.	Otros análisis

NUMERO DE LA ESTACION	Fotografía	MUESTRAS: Petro. y M.	Macrop.	Microp.	Sedimen.	Rayos X	Espectro masas	C 14	Análisis químico	Termico diferen.	Microsc.	Otros análisis

EL CONSULTOR: DEBERA MARCAR SOBRE EL MAPA: LAS ESTACIONES CON SU NUMERO DE REFERENCIA (EN AZUL) Y LOS CORTES REALIZADOS SOBRE EL TERRENO (EN ROJO).
PARA ESTE CONTROL CORRECTO DE LA MARCHA DEL TRABAJO DE CAMPO EL CONSULTOR DEBERA ENVIAR NOTA QUINCENAL DIRECTAMENTE CON CADA MUESTRA HECHA AL INSTITUTO GEOLOGICO Y MINERO DE ESPAÑA, DIVISION DE GEOLOGIA C. RIOS ROSAS, 23. MADRID - 3.

Recibido I.G.M.E. el 23-6-75 Enviado el 27/6/75.

El Supervisor: El Consultor:

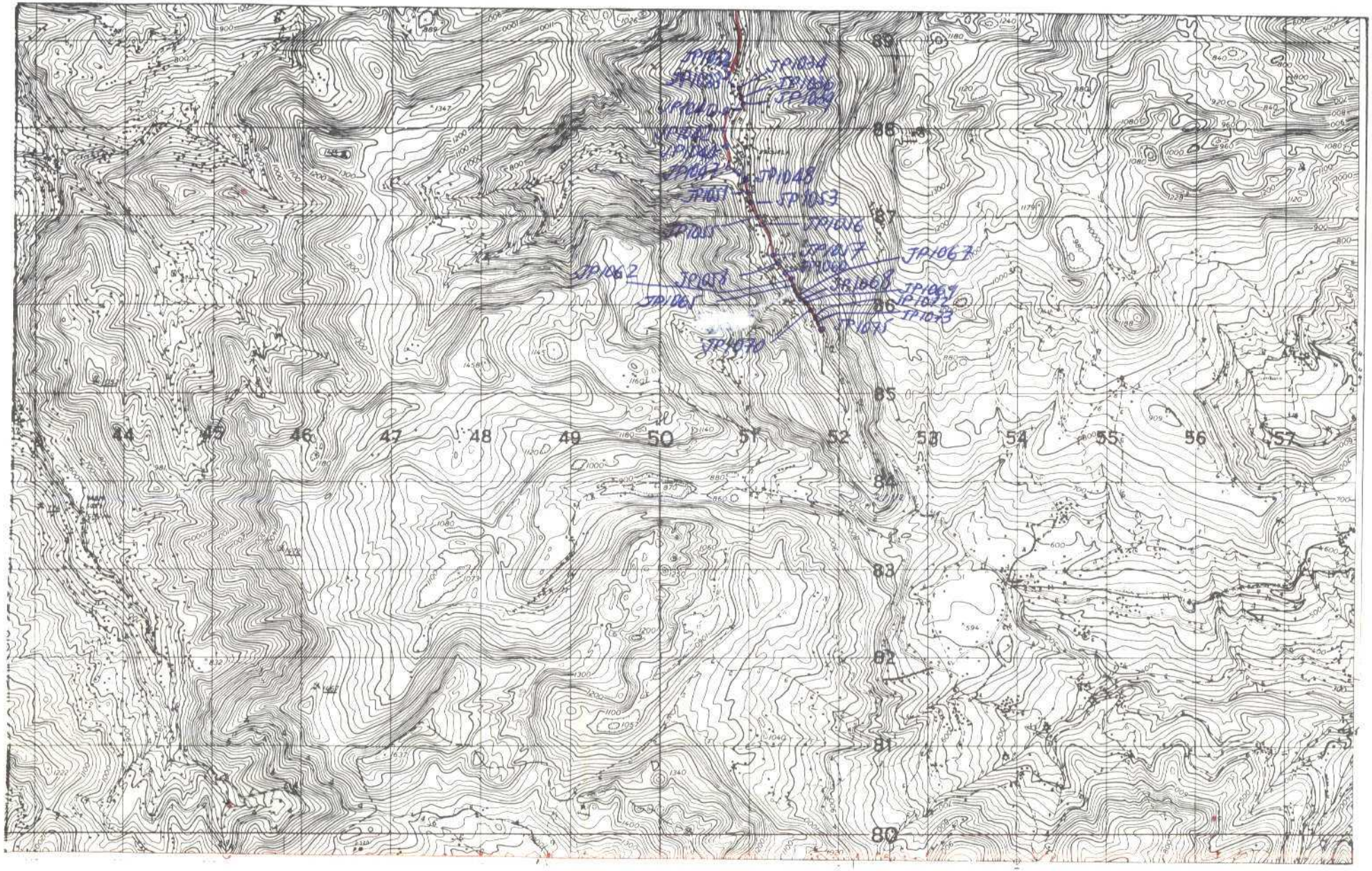

NUMERO DE LA HOJA 1905 CUADRANTE

4	1
3	2

DATOS A RELLENAR POR EL IGME			DATOS A RELLENAR POR EL CONSULTOR				DATOS A RELLENAR POR EL IGME			
Nº de la hoja 1:50.000	Cuadrícula número	Nº del documento	CONSULTOR	SUBCONTRATADO	QUE REALIZA LA ESTACION		Recibido	Ref. Control	Perforado	Verificado
19052	—		65	JP				0005		

DATOS A RELLENAR POR EL CONSULTOR

NUMERO DE LA ESTACION	Fotografía	MUESTRAS: Petro L y M	Macro	Micropal	Sedimen	Rayos X	Espectro masas	C.I.A.	Análisis químicos	Termico diferen.	Microsc.	Otras cuestiones
1032				1	1							
1033				1	1							
1034				1	1							
1035				1	1							
1036				1	1							
1037				1	1							
1038					1							
1039				1	1							
1040				1	1							
1041				1	1							
1042				1	1							
1043				1	1							
1044				1	1							
1045				1	1							
1046				1	1							
1047				1	1							
1048				1	1							
1049				1	1							
1050				1	1							

NUMERO DE LA ESTACION	Fotografía	MUESTRAS: Petro L y M	Macro	Micropal	Sedimen	Rayos X	Espectro masas	C.I.A.	Análisis químicos	Termico diferen.	Microsc.	Otras cuestiones
1051				1	1							
1052				1	1							
1053				1	1							
1054				1	1							
1055				1	1							
1056				1	1							
1057				1	1							
1058				1	1							
1059				1	1							
1060				1	1							
1061				1	1							
1062				1	1							
1063					1							
1064					1							
1065				1	1							
1066				1	1							
1067				1	1							
1068				1	1							
1069				1	1							

DATOS A RELLENAR POR EL CONSULTOR

NUMERO DE LA ESTACION	Fotografía	MUESTRAS: Petro L y M	Macro	Micropal	Sedimen	Rayos X	Espectro masas	C.I.A.	Análisis químicos	Termico diferen.	Microsc.	Otras cuestiones
1070				1	1							
1071				1	1							
1072				1	1							
1073				1	1							
1074				1	1							
1075				1	1							

NUMERO DE LA ESTACION	Fotografía	MUESTRAS: Petro L y M	Macro	Micropal	Sedimen	Rayos X	Espectro masas	C.I.A.	Análisis químicos	Termico diferen.	Microsc.	Otras cuestiones

EL CONSULTOR: DEBERA MARCAR SOBRE EL MAPA LAS ESTACIONES CON SU NUMERO DE REFERENCIA (EN AZUL) Y LOS CORTES REALIZADOS SOBRE EL TERRENO (EN ROJO)

[illegible] DIRECCION GENERAL DE MINAS Y COMBUSTIBLES [illegible] DIVISION DE GEOLOGIA [illegible] MADRID

Recibido I.G.M.E. el 11-2-75 Enviado el 23/1/75

El Supervisor: [illegible] El Contratista: [illegible]

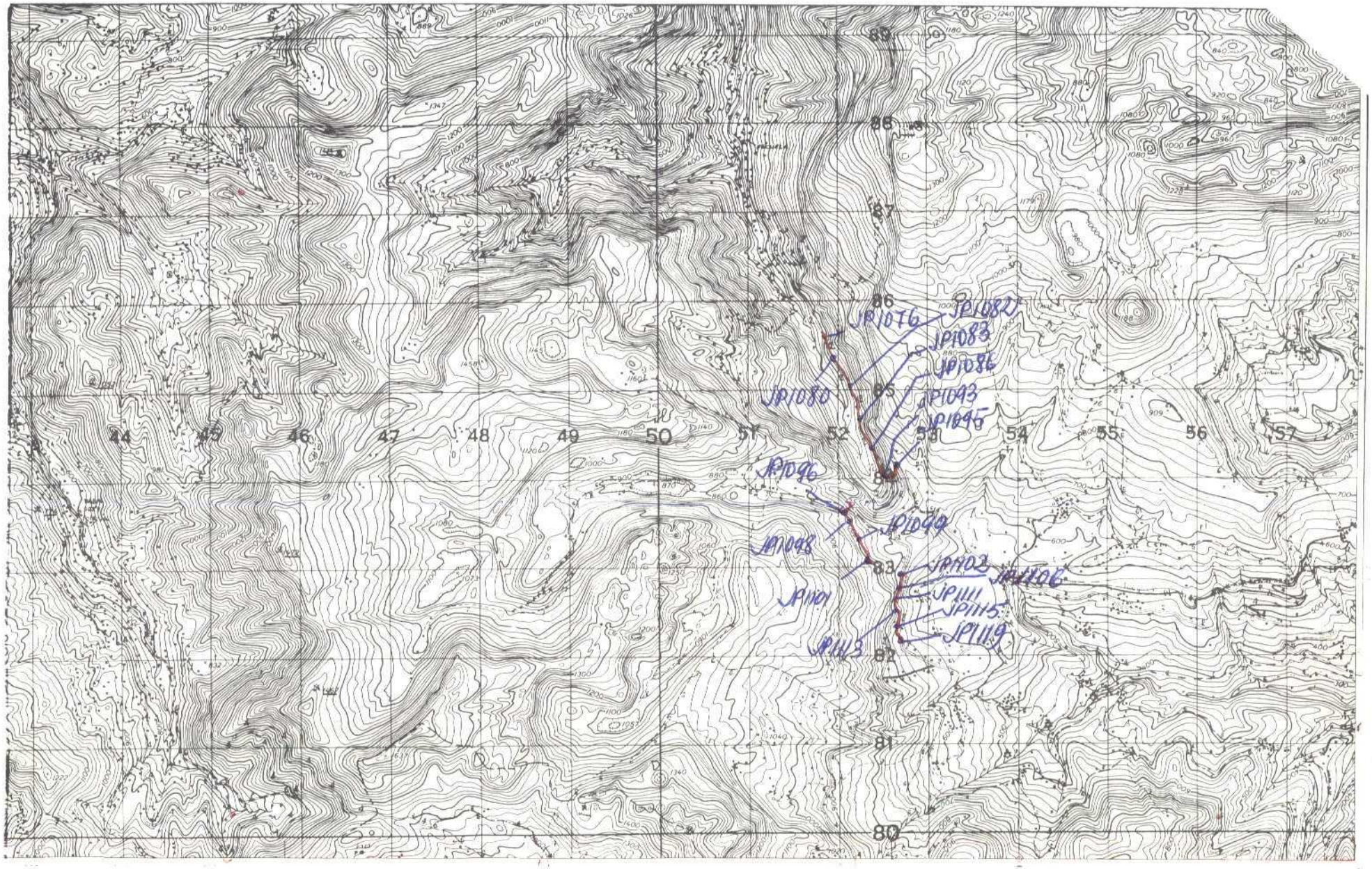

NUMERO DE LA HOJA 1905 CUADRANTE

4	1
3	2

DATOS A RELLENAR POR EL IGME			
Nº de la hoja 1:50.000	Cuadrante número	Nº del documento	
1 9 0 5 2			

DATOS A RELLENAR POR EL CONSULTOR		
CONSULTOR	ESPECIAL	QUE REALIZA LA ESTACION
6 5	✓	P

DATOS A RELLENAR POR EL IGME				
Recibido	Ref. Control	Perforado	Verificado	
	0 0 2 6			

DATOS A RELLENAR POR EL CONSULTOR

NUMERO DE LA ESTACION	Fotografía	MUESTRAS: Petrol y M	Macrop.	Micropal	Sedimen.	Rayos X	Espectro masas	C 14	Análisis químico	Termico diferen.	Microso	Otras analisis
1076				1	1							
1077				1	1							
1078				1	1							
1079				1	1							
1080				1	1							
1081				1	1							
1082				1	1							
1083				1	1							
1084				1	1							
1085				1	1							
1086				1								
1087				1	1							
1088				1	1							
1089				1								
1090				1								
1091				1	1							
1092				1	1							
1093				1	1							
1094				1	1							

NUMERO DE LA ESTACION	Fotografía	MUESTRAS: Petrol y M	Macrop.	Micropal	Sedimen.	Rayos X	Espectro masas	C 14	Análisis químico	Termico diferen.	Microso	Otras analisis
1095				1	1							
1096				1	1							
1097				1	1							
1098				1	1							
1099				1	1							
1100				1	1							
1101				1								
1102				1	1							
1103				1								
1104				1								
1105				1	1							
1106				1	1							
1107				1	1							
1108				1	1							
1109				1	1							
1110				1	1							
1111				1	1							
1112				1								
1113				1	1							

DATOS A RELLENAR POR EL CONSULTOR

NUMERO DE LA ESTACION	Fotografía	MUESTRAS: Petrol y M	Macrop.	Micropal	Sedimen.	Rayos X	Espectro masas	C 14	Análisis químico	Termico diferen.	Microso	Otras analisis
1114				1	1							
1115				1	1							
1116				1	1							
1117				1	1							
1118				1								
1119				1	1							

NUMERO DE LA ESTACION	Fotografía	MUESTRAS: Petrol y M	Macrop.	Micropal	Sedimen.	Rayos X	Espectro masas	C 14	Análisis químico	Termico diferen.	Microso	Otras analisis

EL CONSULTOR: DEBERA MARCAR SOBRE EL MAPA LAS ESTACIONES CON SU NUMERO DE REFERENCIA (EN AZUL) Y LOS CORTES REALIZADOS SOBRE EL TERRENO (EN ROJO).
ENVIAR EL CUADERNO, JUNTO CON UNA COPIA DE LA MAPA DE LA ESTACIONES, A LA SECCION DE ENSAYOS Y CONTROL DE LA DIRECCION DE LA ENSEÑANZA DEL INSTITUTO GEOLOGICO Y MINERO DE ESPAÑA, DIVISIÓN DE GEOLOGIA. C/ RIOS ROSAS, 21 - MADRID 3

Recibido I.G.M.E. el 2-5-75 Enviado el 30/IV/75

El Supervisor El Consultor

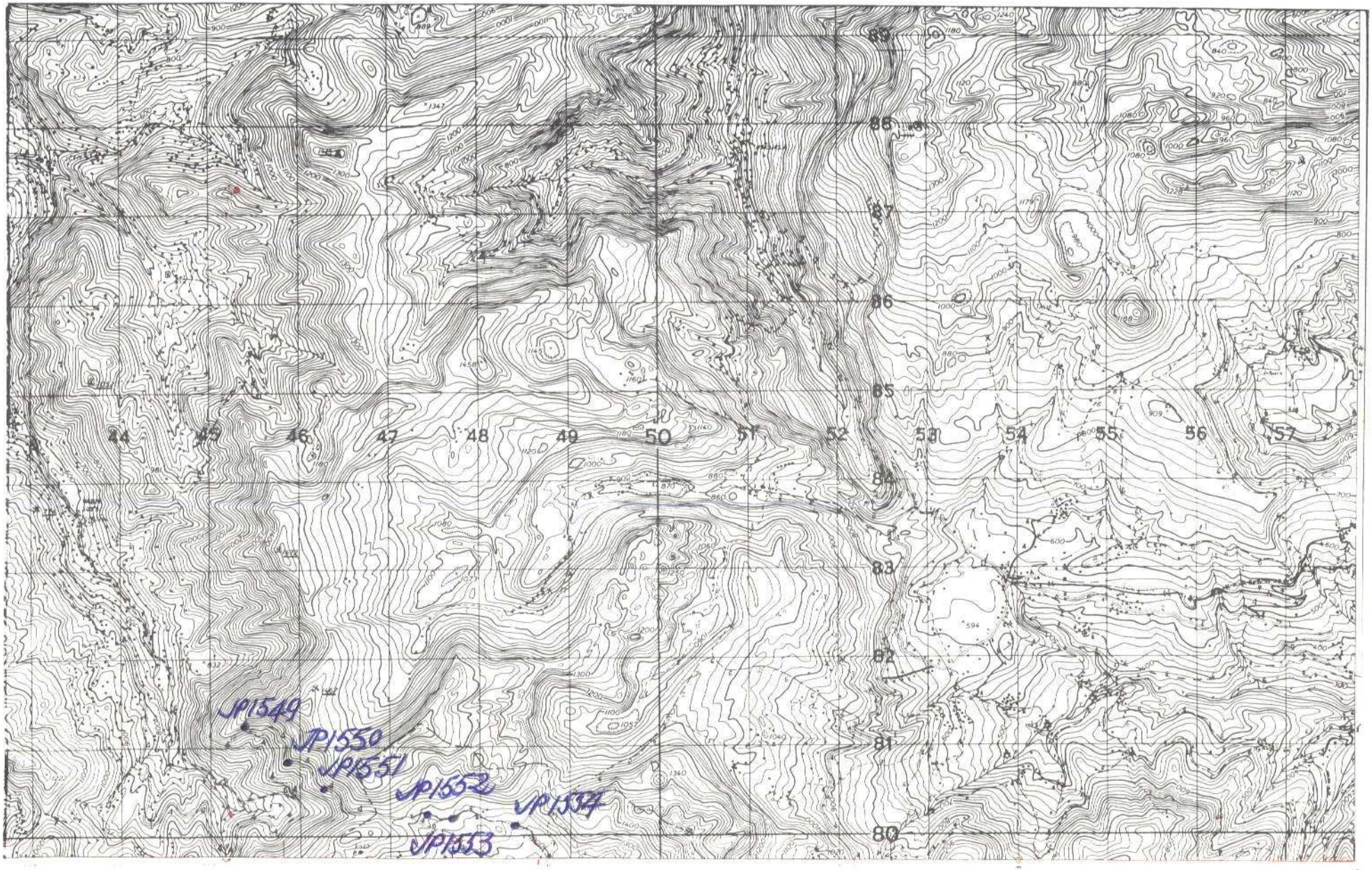

NUMERO DE LA HOJA 1905 CUADRANTE

4	1
3	2

| DATOS A RELLENAR POR EL IGME | | |

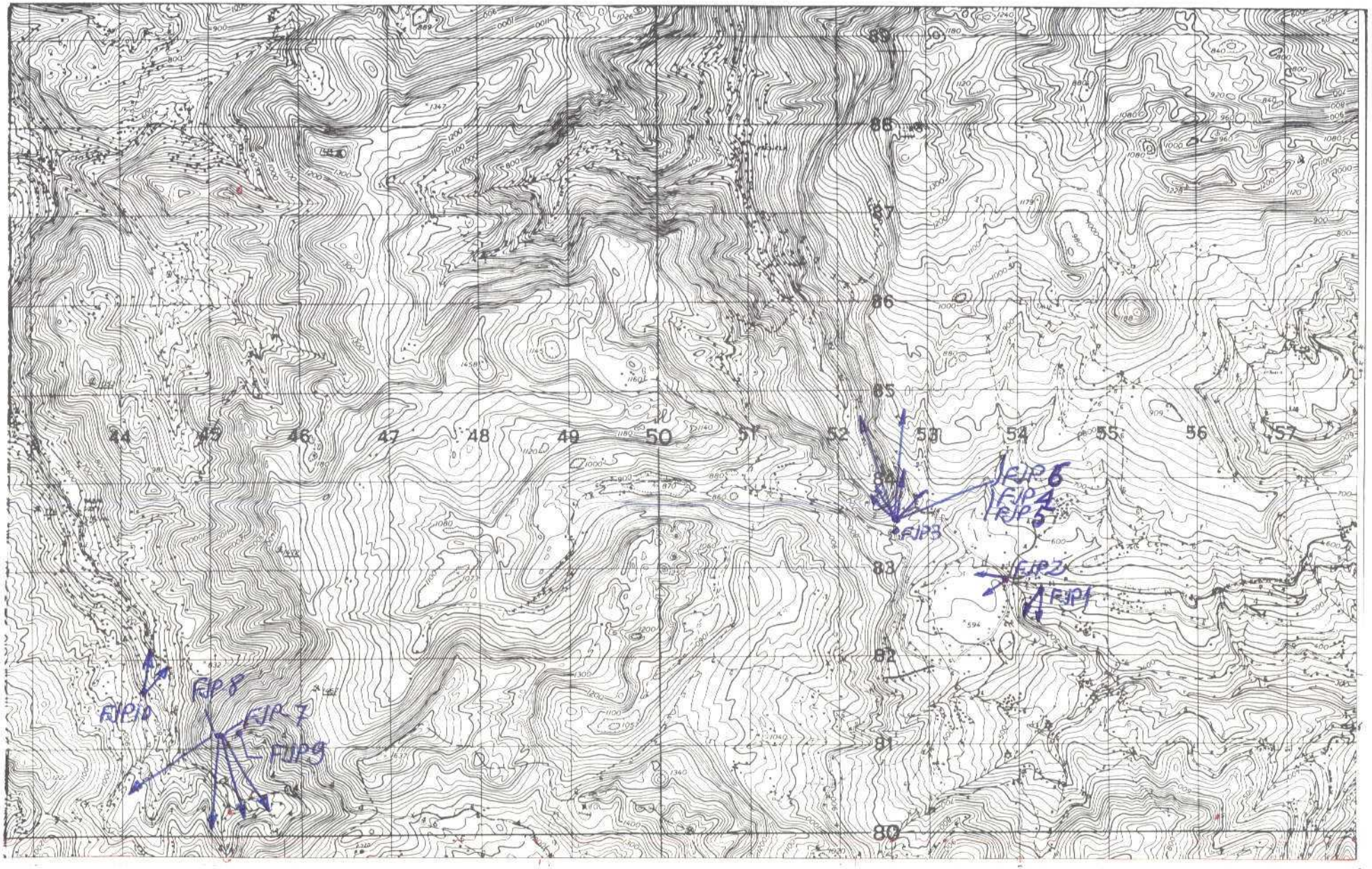

NUMERO DE LA HOJA 1905 CUADRANTE

4	1
3	2

DATOS A RELLENAR POR EL IGME		
Nº de la hoja 1:50.000	Cuadrante número	Nº del documento
19052		

DATOS A RELLENAR POR EL CONSULTOR	
CONSULTOR	ESPECIALIDAD QUE REALIZA EL ESTUDIO
GS	JP

DATOS A RELLENAR POR EL IGME			
Recibido	Ref. Control	Perforado	Verificado
	0047		

DATOS A RELLENAR POR EL CONSULTOR

NUMERO DE LA ESTACION	Fotografía	MUESTRAS: Petro 1 y M	Macro	Microfó	Sedimen	Rayos X	Espectro rojos	C. I. A	Análisis químicos	Termoluminis.	Magnetismo	Otros análisis
00011												
00021												
00031												
00041												
00051												
00061												
00071												
00081												
00091												
00101												

NUMERO DE LA ESTACION	Fotografía	MUESTRAS: Petro 1 y M	Macro	Microfó	Sedimen	Rayos X	Espectro rojos	C. I. A	Análisis químicos	Termoluminis.	Magnetismo	Otros análisis

NUMERO DE LA ESTACION	Fotografía	MUESTRAS: Petro 1 y M	Macro	Microfó	Sedimen	Rayos X	Espectro rojos	C. I. A	Análisis químicos	Termoluminis.	Magnetismo	Otros análisis

NUMERO DE LA ESTACION	Fotografía	MUESTRAS: Petro 1 y M	Macro	Microfó	Sedimen	Rayos X	Espectro rojos	C. I. A	Análisis químicos	Termoluminis.	Magnetismo	Otros análisis

EL CONSULTOR DEBERA MARCAR SOBRE EL MAPA LAS ESTACIONES CON SU NUMERO DE REFERENCIA (EN AZUL) Y LOS CORTES REALIZADOS SOBRE EL TERRENO (EN ROJO).

ENVIARLO CONJUNTAMENTE CON LA MEMORIA DE CAMPO A LA DIRECCION DEL IGME: MINISTERIO DE INDUSTRIA, DIVISION DE GEOLOGIA, C/ RIOS ROSAS, 23 - MADRID 3.

Recibido I.G.M.E. el 23-6-75
El Supervisor

Enviado el 27/6/75
El Consultor

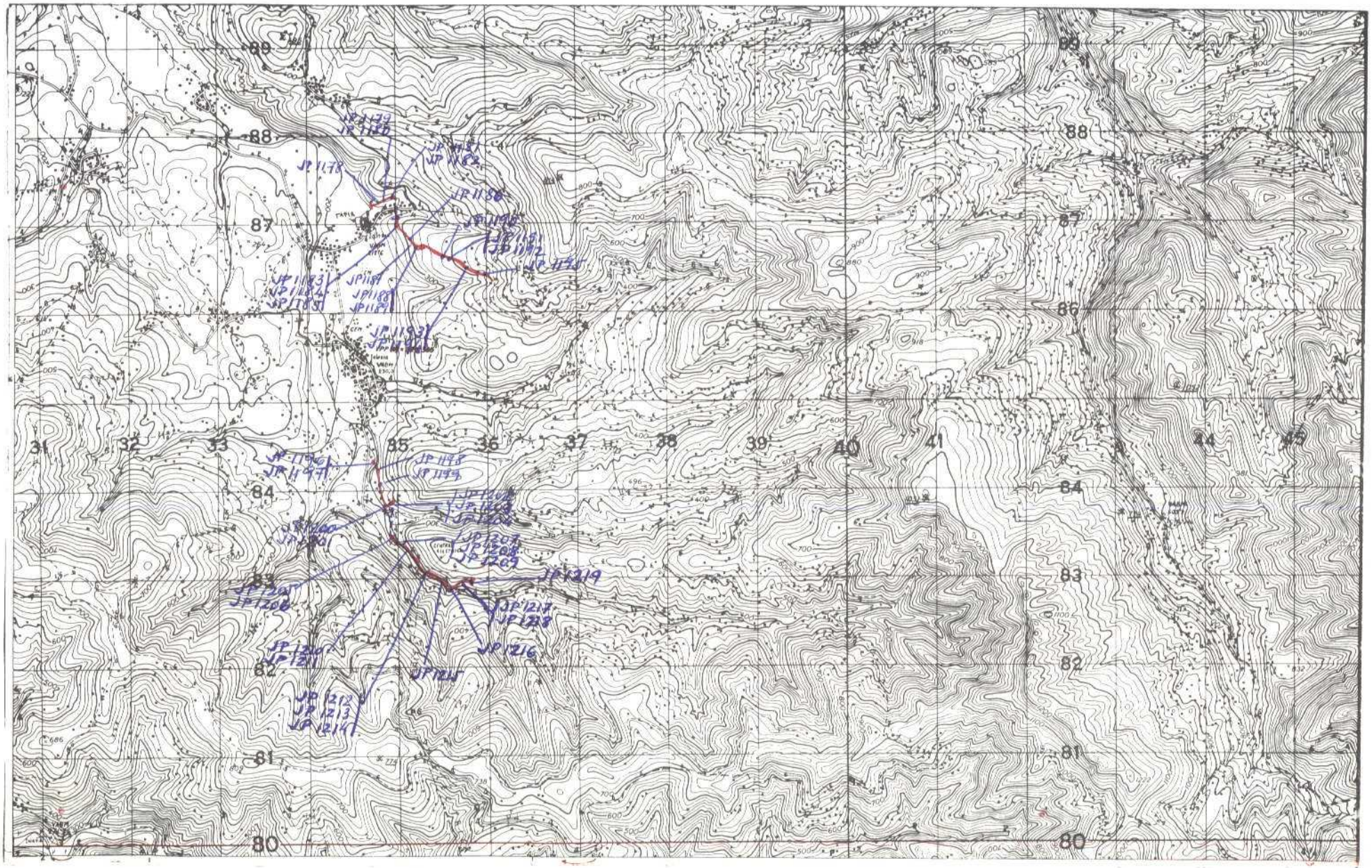

NUMERO DE LA HOJA 1906 CUADRANTE

4	1
~~1~~	2

DATOS A RELLENAR POR EL IGME				DATOS A RELLENAR POR EL CONSULTOR		DATOS A RELLENAR POR EL IGME			
Nº de la hoja 1:50.000	Cuadrante número	Nº del documento		CONSULTOR	ESPECIAL QUE REALIZA LA ESTACION	Recibido	Ref. Control	Perforado	Verificado
19053	—			GSVP			0004		

DATOS A RELLENAR POR EL CONSULTOR

NUMERO DE LA ESTACION	Fotografía	MUESTRAS: Petro I y M	Macrop	Micropal	Sedimen	Rayos X	Espectro masas	C 14	Análisis químico	Termoclimatogram	Microsc	Otras analisis
1178				1	1							
1180				1								
1179				1	1							
1181				1	1							
1182				1								
1183				1								
1184				1								
1185				1	1							
1186				1	1							
1187				1								
1188				1	1							
1189				1								
1190				1	1							
1191				1	1							
1192				1	1							
1193				1	1							
1194				1	1							
1195				1								
1196				1								

DATOS A RELLENAR POR EL CONSULTOR

NUMERO DE LA ESTACION	Fotografía	MUESTRAS: Petro I y M	Macrop	Micropal	Sedimen	Rayos X	Espectro masas	C 14	Análisis químico	Termoclimatogram	Microsc	Otras analisis
1197				1	1							
1198				1	1							
1199				1	1							
1200				1								
1201				1	1							
1202				1	1							
1203				1	1							
1204				1	1							
1205				1	1							
1206				1	1							
1207				1								
1208				1	1							
1209				1	1							
1210				1	1							
1211				1	1							
1212				1	1							
1213				1	1							
1214				1								
1215				1								

DATOS A RELLENAR POR EL CONSULTOR

NUMERO DE LA ESTACION	Fotografía	MUESTRAS: Petro I y M	Macrop	Micropal	Sedimen	Rayos X	Espectro masas	C 14	Análisis químico	Termoclimatogram	Microsc	Otras analisis
1216				1	1							
1217				1								
1218				1								
1219				1	1							

NUMERO DE LA ESTACION	Fotografía	MUESTRAS: Petro I y M	Macrop	Micropal	Sedimen	Rayos X	Espectro masas	C 14	Análisis químico	Termoclimatogram	Microsc	Otras analisis

EL CONSULTOR: DEBERA MARCAR SOBRE EL MAPA: LAS ESTACIONES CON SU NUMERO DE REFERENCIA (EN AZUL) Y LOS CORTES REALIZADOS SOBRE EL TERRENO (EN ROJO)
PARA LOS CORTES SOBRE LITEIA LA MARCHA DE LOS BARRENOS, ADJUNTAR CON ESTE ESCRITO LAS HOJAS ENVIARLE EN: RELOS GRAFICOS DE LA HOJA DE CATALOGO DE ESTAS HOJAS AL INSTITUTO GEOLOGICO Y MINERO DE ESPAÑA. DIVISION DE GEOLOGIA C. RIOS ROSAS, 23 MADRID-3

Recibido I.G.M.E. el 11-2-75
El Supervisor

Enviado el 11-II-75
El Consultor

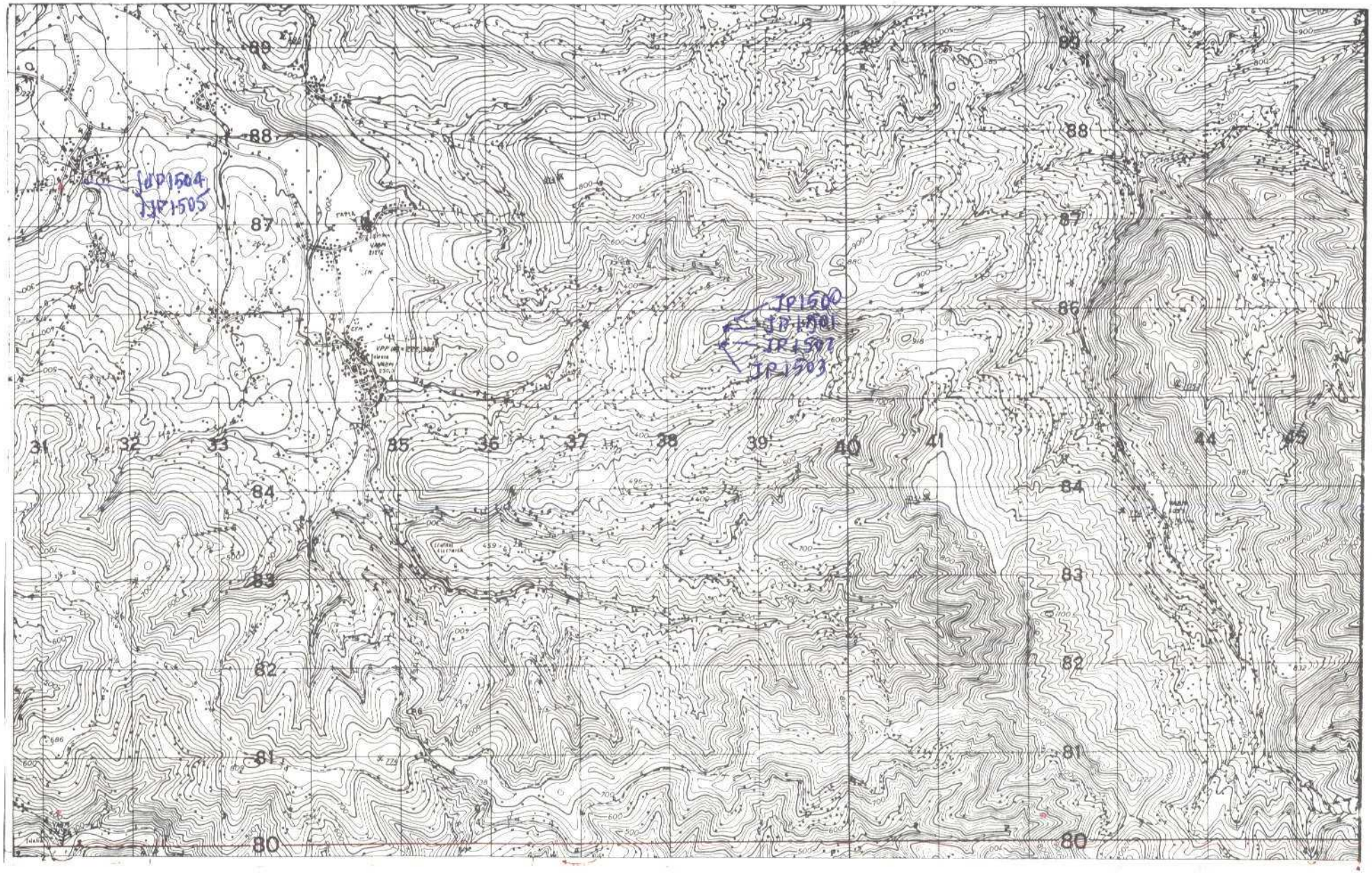

NUMERO DE LA HOJA 1905 CUADRANTE

4	1
~~3~~	2

DATOS A RELLENAR POR EL IGME		
Nº de la hoja 1:50.000	Cuadrante número	Nº del documento
19053		

DATOS A RELLENAR POR EL CONSULTOR		
CONSULTOR	ESPECIAL QUE REALIZA LA ESTACION	
GS	JP	

DATOS A RELLENAR POR EL IGME			
Recibido	Ref. Control	Perforado	Verificado
	0007		

DATOS A RELLENAR POR EL CONSULTOR

NUMERO DE LA ESTACION	Fotografía	Muestras: Petro. L/M	Macrop.	Micropal.	Sedimen.	Rayos X	Espectro masa	C 14	Análisis químico	Termico diferen.	Minerales	Otros análisis
1500				1								
1501				1								
1502				1	1							
1503				1	1							
1504		1										
1505		1										

NUMERO DE LA ESTACION	Fotografía	Muestras: Petro. L/M	Macrop.	Micropal.	Sedimen.	Rayos X	Espectro masa	C 14	Análisis químico	Termico diferen.	Minerales	Otros análisis

DATOS A RELLENAR POR EL CONSULTOR

NUMERO DE LA ESTACION	Fotografía	Muestras: Petro. L/M	Macrop.	Micropal.	Sedimen.	Rayos X	Espectro masa	C 14	Análisis químico	Termico diferen.	Minerales	Otros análisis

NUMERO DE LA ESTACION	Fotografía	Muestras: Petro. L/M	Macrop.	Micropal.	Sedimen.	Rayos X	Espectro masa	C 14	Análisis químico	Termico diferen.	Minerales	Otros análisis

EL CONSULTOR DEBERA MARCAR SOBRE EL MAPA: LAS ESTACIONES CON SU NUMERO DE REFERENCIA (EN AZUL) Y LOS PERFILES REALIZADOS SOBRE EL TERRENO (EN ROJO)
PARA LA ENTREGA SOBRE CITADA LA MAPOTECA Y TRABAJOS DE ARCHIVO, ESTARA ABIERTA EN ENVIAR CON EL LOS DIAS L-M-X-J-V DE 15 A 17 DE LA TARDE MEDIANTE CITA PREVIA AL INSTITUTO GEOLOGICO Y MINERO DE ESPAÑA. DIVISION DE GEOLOGIA. C. RIOS ROSAS, 23 MADRID 3

Recibido I.G.M.E. el 3-3-75
El Supervisor

Enviado el
El Consultor

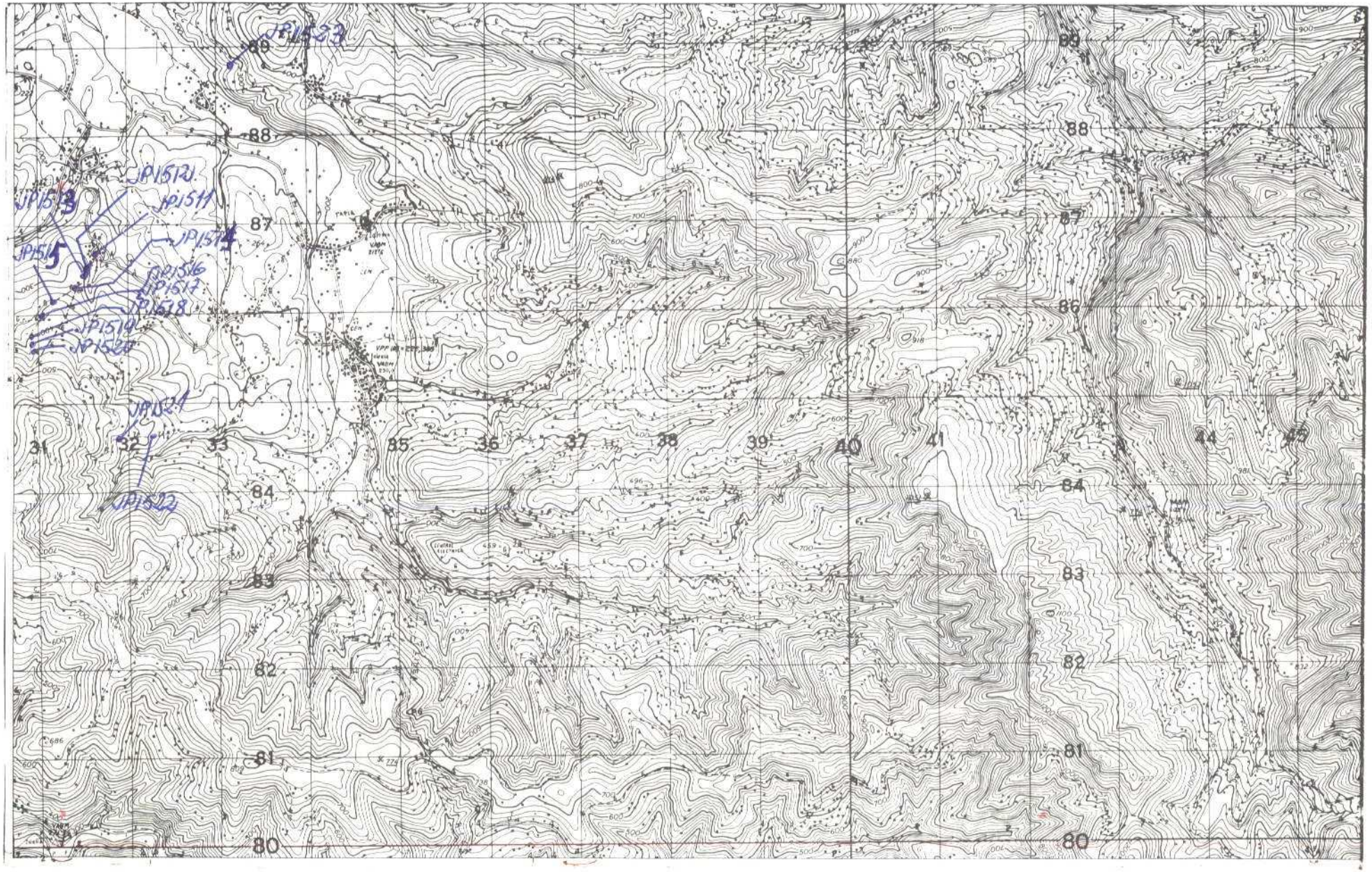

NUMERO DE LA HOJA 1905 CUADRANTE

4	1
~~3~~	2

14

DATOS A RELLENAR POR EL IGME			
Nº de la hoja 1:50.000	Cuadrante número	Nº del documento	
19053			

DATOS A RELLENAR POR EL CONSULTOR			
CONSULTOR	ESPECIALIDAD	QUE REALIZA	LA ESTACION
6	S	V	P

DATOS A RELLENAR POR EL IGME			
Recibido	Ref. Control	Perforado	Verificado
	0014		

DATOS A RELLENAR POR EL CONSULTOR

NUMERO DE LA ESTACION	Fotografía	MUESTRAS: Petro l y M	Macrop.	Micropal.	Sedimen.	Rayos X	Espectro masas	C 14	Análisis químico	Termico diferen.	Microsc.	Otros análisis
1511				1	1							
1512				1	1							
1513				1	1							
1514				1								
1515				1								
1516				1	1							
1517				1	1							
1518				1								
1519				1	1							
1520				1	1							
1521				1	1							
1522				1								
1523				1	1							

NUMERO DE LA ESTACION	Fotografía	MUESTRAS: Petro l y M	Macrop.	Micropal.	Sedimen.	Rayos X	Espectro masas	C 14	Análisis químico	Termico diferen.	Microsc.	Otros análisis

DATOS A RELLENAR POR EL CONSULTOR

NUMERO DE LA ESTACION	Fotografía	MUESTRAS: Petro l y M	Macrop.	Micropal.	Sedimen.	Rayos X	Espectro masas	C 14	Análisis químico	Termico diferen.	Microsc.	Otros análisis

NUMERO DE LA ESTACION	Fotografía	MUESTRAS: Petro l y M	Macrop.	Micropal.	Sedimen.	Rayos X	Espectro masas	C 14	Análisis químico	Termico diferen.	Microsc.	Otros análisis

EL CONSULTOR: DEBERA MARCAR SOBRE EL MAPA LAS ESTACIONES CON SU NUMERO DE REFERENCIA (EN AZUL) Y LOS CORTES REALIZADOS SOBRE EL TERRENO (EN ROJO).
PARA UN CONTROL CORRECTO DE LA MARCHA DE LOS TRABAJOS DE CAMPO [illegible] ENVIAR EN LOS DIAS 1 al 7 y 16 al 22 DE CADA MES ESTAS HOJAS AL INSTITUTO GEOLOGICO Y MINERO DE ESPAÑA. DIVISIÓN DE GEOLOGIA. C/ RIOS ROSAS, 21 - MADRID - 3

Recibido I.G.M.E. el 25-3-75
El Supervisor

Enviado el
El Consultor

NUMERO DE LA HOJA 1905 CUADRANTE

4	1
~~3~~	2

DATOS A RELLENAR POR EL IGME				DATOS A RELLENAR POR EL CONSULTOR				DATOS A RELLENAR POR EL IGME			
Nº de la hoja 1:50.000	Cuadrante número	Nº del documento		CONSULTOR	ESPECIAL	QUE REALIZA	LA ESTACION	Recibido	Ref. Control	Perforado	Verificado
19053				G	S	V	P		0025		

DATOS A RELLENAR POR EL CONSULTOR

NUMERO DE LA ESTACION	Fotografía	MUESTRAS: Petro. y M.	Macrop.	Microp.	Sedimen.	Rayos X	Espectro masas	C 14	Análisis químico	Termico diferen.	Microsc.	Otros análisis
1541				1	1							
1542				1	1							
1543				1	1							
1544				1	1							
1545				1	1							
1546				1	1							
1547				1	1							
1548				1	1							

DATOS A RELLENAR POR EL CONSULTOR

NUMERO DE LA ESTACION	Fotografía	MUESTRAS: Petro. y M.	Macrop.	Microp.	Sedimen.	Rayos X	Espectro masas	C 14	Análisis químico	Termico diferen.	Microsc.	Otros análisis

DATOS A RELLENAR POR EL CONSULTOR

NUMERO DE LA ESTACION	Fotografía	MUESTRAS: Petro. y M.	Macrop.	Microp.	Sedimen.	Rayos X	Espectro masas	C 14	Análisis químico	Termico diferen.	Microsc.	Otros análisis

DATOS A RELLENAR POR EL CONSULTOR

NUMERO DE LA ESTACION	Fotografía	MUESTRAS: Petro. y M.	Macrop.	Microp.	Sedimen.	Rayos X	Espectro masas	C 14	Análisis químico	Termico diferen.	Microsc.	Otros análisis

EL CONSULTOR: DEBERA MARCAR SOBRE EL MAPA LAS ESTACIONES CON SU NUMERO DE REFERENCIA (EN AZUL) Y LOS CORTES REALIZADOS SOBRE EL TERRENO (EN ROJO)

ENVIAR ENTRE LOS DOS LIBROS A: INSTITUTO GEOLOGICO Y MINERO DE ESPAÑA, DIVISION DE GEOLOGIA C. RIOS ROSAS, 23 MADRID 3

Recibido I.G.M.E. el 30-4-75 El Supervisor

Enviado el 28/IV/75 El Consultor

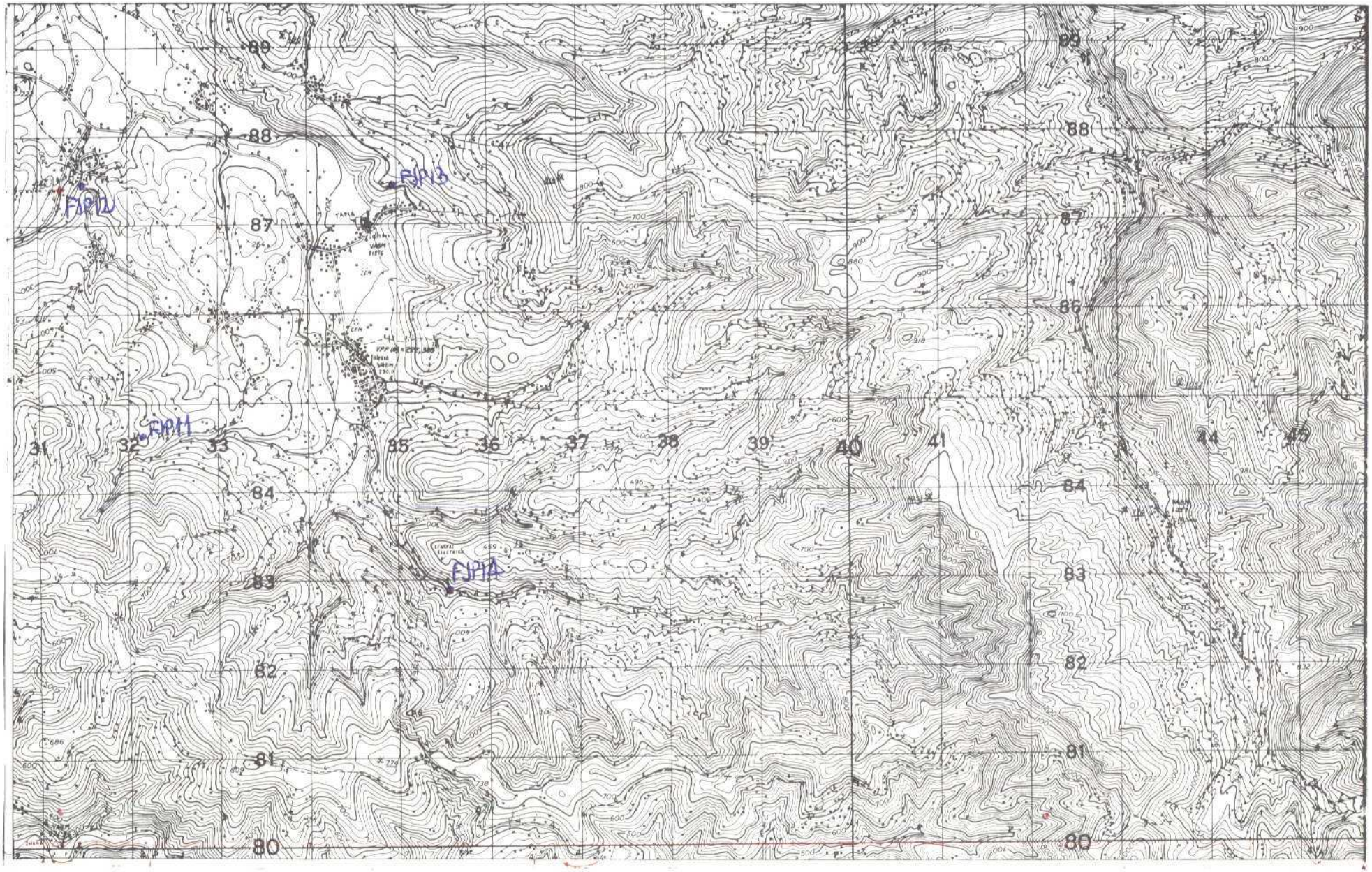

NUMERO DE LA HOJA 1905 CUADRANTE

4	1
3	2

DATOS A RELLENAR POR EL IGME			
Nº de la hoja 1:50.000	Cuadrante número	Nº del documento	
19053			

DATOS A RELLENAR POR EL CONSULTOR			
CONSULTOR	ESPECIAL	QUE RELLENA	LA ESTACION
GJJP			

DATOS A RELLENAR POR EL IGME			
Recibido	Ref. Control	Perforado	Verificado
	0046		

DATOS A RELLENAR POR EL CONSULTOR

NUMERO DE LA ESTACION	Fotografía	MUESTRAS: Petro I y M	Macrop.	Micropal.	Sedimen.	Rayos X	Espectro masas	C 14	Análisis químico	Termico diferen.	Microsc.	Otros análisis
0011	1											
0012	1											
0013	1											
0014	1											

DATOS A RELLENAR POR EL CONSULTOR

NUMERO DE LA ESTACION	Fotografía	MUESTRAS: Petro I y M	Macrop.	Micropal.	Sedimen.	Rayos X	Espectro masas	C 14	Análisis químico	Termico diferen.	Microsc.	Otros análisis

DATOS A RELLENAR POR EL CONSULTOR

NUMERO DE LA ESTACION	Fotografía	MUESTRAS: Petro I y M	Macrop.	Micropal.	Sedimen.	Rayos X	Espectro masas	C 14	Análisis químico	Termico diferen.	Microsc.	Otros análisis

DATOS A RELLENAR POR EL CONSULTOR

NUMERO DE LA ESTACION	Fotografía	MUESTRAS: Petro I y M	Macrop.	Micropal.	Sedimen.	Rayos X	Espectro masas	C 14	Análisis químico	Termico diferen.	Microsc.	Otros análisis

EL CONSULTOR: DEBERÁ MARCAR SOBRE EL MAPA, LAS ESTACIONES CON SU NUMERO DE REFERENCIA (EN AZUL) Y LOS CORTES REALIZADOS SOBRE EL TERRENO (EN ROJO).
PARA [illegible] ENVIAR ENTRE LOS DIAS [illegible] DE CADA MES [illegible] MINERO DE ESPAÑA, DIVISION DE GEOLOGIA. C/ RIOS ROSAS, 23 - MADRID 3

Recibido I.G.M.E. el 23-6-75
El Supervisor

Enviado el 27/6/75
El Consultor

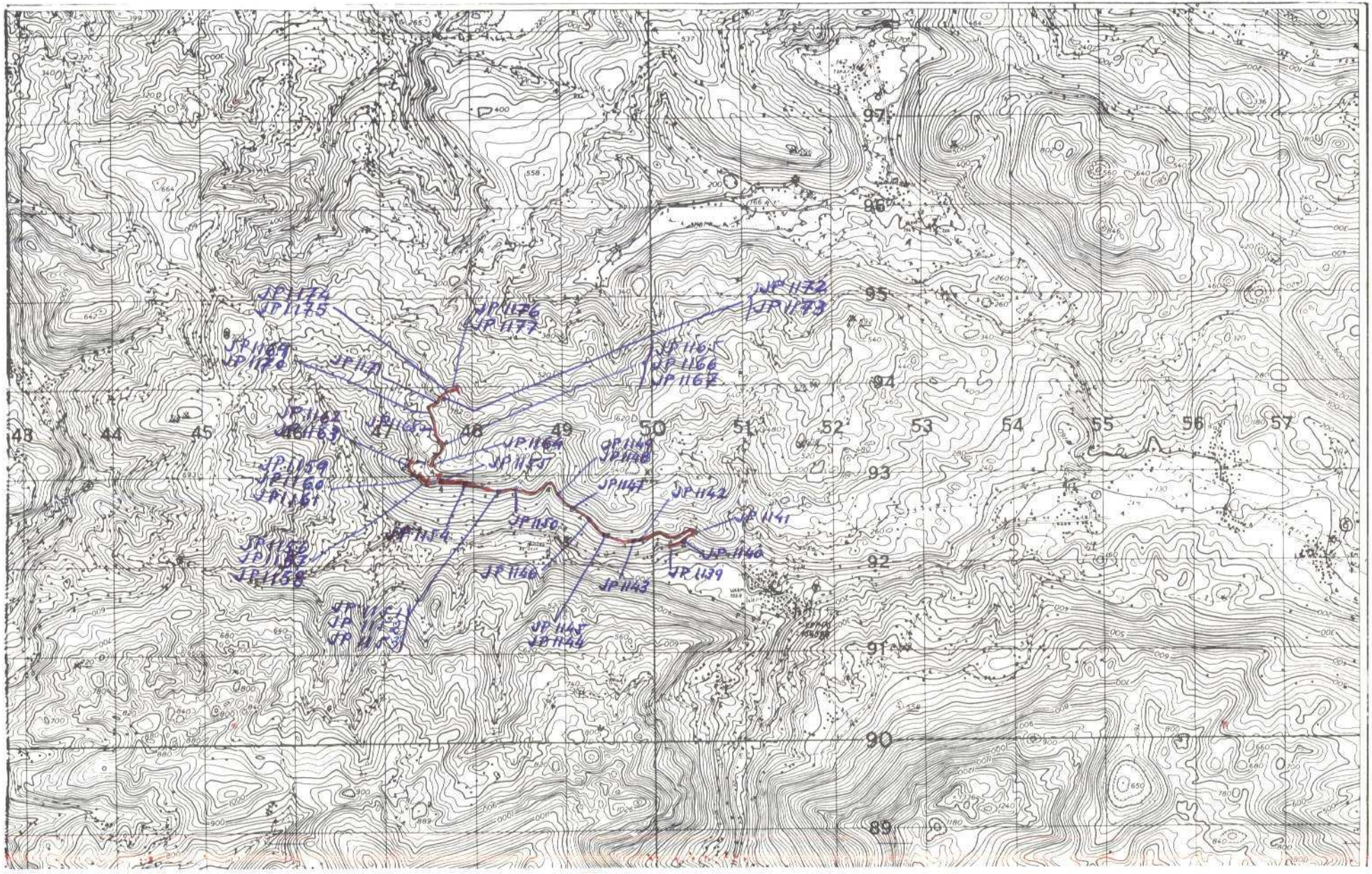

NUMERO DE LA HOJA 1905 CUADRANTE

4	1
3	2

| DATOS A RELLENAR POR EL IGME | | |

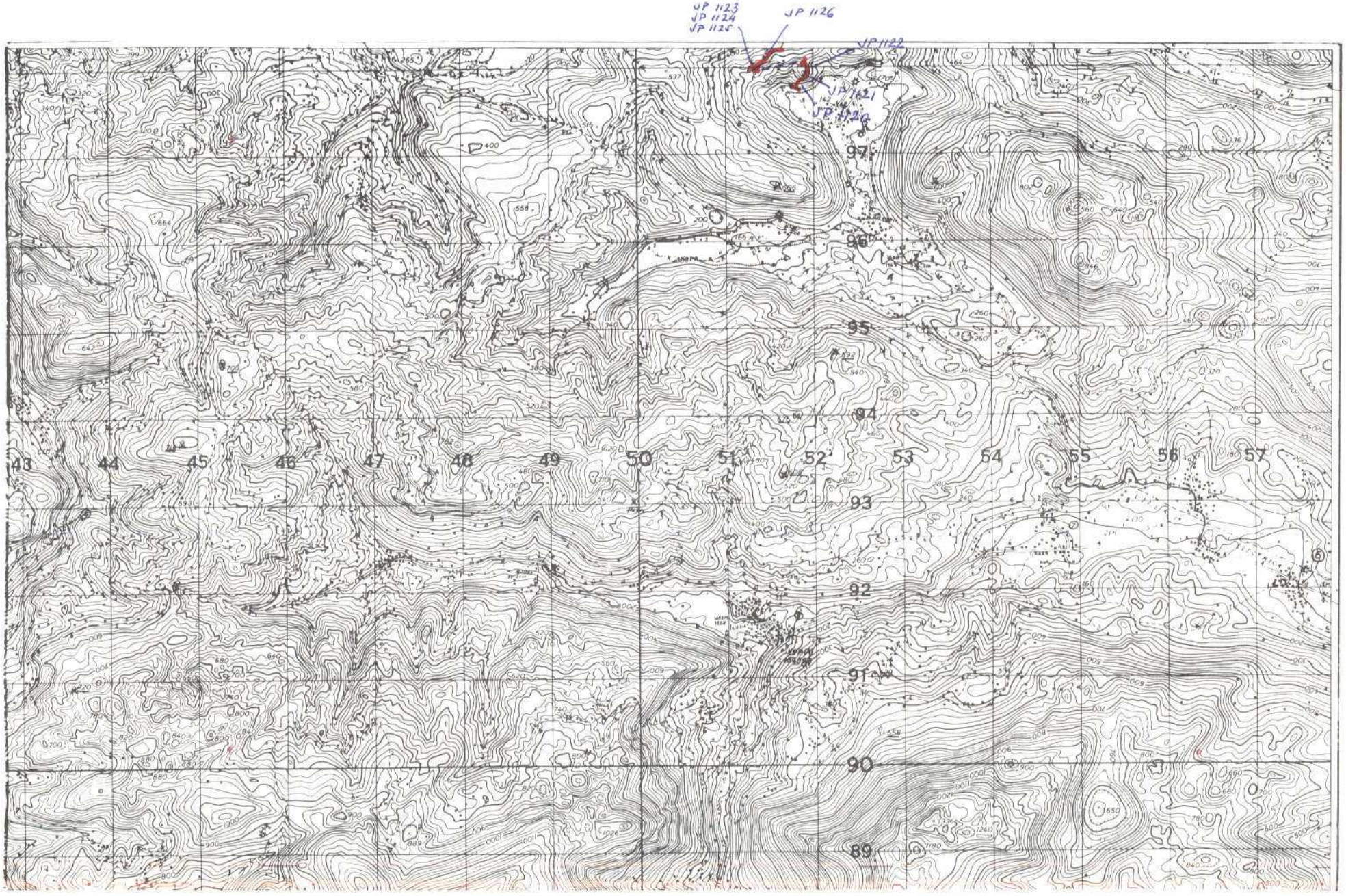

NUMERO DE LA HOJA 1905 CUADRANTE

4	1
3	2

2

DATOS A RELLENAR POR EL IGME		
Nº de la hoja 1:50.000	Cuadrante Numero	Nº del documento
19051	1	—

DATOS A RELLENAR POR EL CONSULTOR			
CONSULTOR	ESPECIAL	QUE REALIZA	LA ESTUDIO
G	S	J	P

DATOS A RELLENAR POR EL IGME			
Recibido	Ref. Control	Perforado	Verificado
	0002		

DATOS A RELLENAR POR EL CONSULTOR

NUMERO DE LA ESTACION	Fotografía	MUESTRAS: Petro L/M	Macrop.	Microp.	Sedimen.	Rayos X	Espectro Indoes	C 14	Análisis químico	Termico diferen.	Minerales	Otros análisis
1120				1	1							
1121				1	1							
1122				1	1							
1123				1	1							
1124				1	1							
1125				1	1							
1126				1	1							

DATOS A RELLENAR POR EL CONSULTOR

NUMERO DE LA ESTACION	Fotografía	MUESTRAS: Petro L/M	Macrop.	Microp.	Sedimen.	Rayos X	Espectro Indoes	C 14	Análisis químico	Termico diferen.	Minerales	Otros análisis

DATOS A RELLENAR POR EL CONSULTOR

NUMERO DE LA ESTACION	Fotografía	MUESTRAS: Petro L/M	Macrop.	Microp.	Sedimen.	Rayos X	Espectro Indoes	C 14	Análisis químico	Termico diferen.	Minerales	Otros análisis

EL CONSULTOR: DEBERA MARCAR SOBRE EL MAPA LAS ESTACIONES CON SU NUMERO DE REFERENCIA (EN AZUL) Y LOS CORTES REALIZADOS SOBRE EL TERRENO (EN ROJO).

ENVIAR EL CUESTIONARIO CON EL MAPA A: MINISTERIO DE ESPAÑA, DIVISION DE GEOLOGIA. C. RIOS ROSAS, 23 MADRID 3

Recibido I.G.M.E. el 11-2-75 Enviado el 11-II-75

El Supervisor: El Consultor:

NUMERO DE LA HOJA 1905 CUADRANTE

4	1
3	2

1

DATOS A RELLENAR POR EL IGME		
Nº de la hoja 1:50.000	Cuadrante numérico	Nº del documento
1905	1	—

DATOS A RELLENAR POR EL CONSULTOR		
CONSULTOR	ESPECIALIDAD QUE REALIZA LA ESTACION	
G S	J P	

DATOS A RELLENAR POR EL IGME			
Recibido	Ref. Control	Perforado	Verificado
	0001		

DATOS A RELLENAR POR EL CONSULTOR

NUMERO DE LA ESTACION	Fotografía	MUESTRAS: Petro. y M.	Macrop.	Micropal.	Sedimen.	Rayos X	Espectro masas	C 14	Análisis químico	Termico diferen.	Microsc.	Otros análisis
1000				1	1							
1001				1	1							
1002				1	1							
1003				1	1							
1004				1	1							
1005				1	1							
1006				1	1							
1007				1	1							
1008				1								
1009				1	1							
1010				1	1							
1011				1	1							
1012				1	1							
1013				1	1							
1014				1	1							
1015				1	1							
1016				1								
1017				1	1							
1018				1	1							

NUMERO DE LA ESTACION	Fotografía	MUESTRAS: Petro. y M.	Macrop.	Micropal.	Sedimen.	Rayos X	Espectro masas	C 14	Análisis químico	Termico diferen.	Microsc.	Otros análisis
1019				1	1							
1020				1	1							
1021				1	1							
1022				1	1							
1023				1	1							
1024				1	1							
1025				1	1							
1026				1	1							
1027				1	1							
1028				1	1							
1029				1	1							
1030				1	1							
1031				1	1							

DATOS A RELLENAR POR EL CONSULTOR

NUMERO DE LA ESTACION	Fotografía	MUESTRAS: Petro. y M.	Macrop.	Micropal.	Sedimen.	Rayos X	Espectro masas	C 14	Análisis químico	Termico diferen.	Microsc.	Otros análisis

NUMERO DE LA ESTACION	Fotografía	MUESTRAS: Petro. y M.	Macrop.	Micropal.	Sedimen.	Rayos X	Espectro masas	C 14	Análisis químico	Termico diferen.	Microsc.	Otros análisis

EL CONSULTOR:- DEBERA MARCAR SOBRE EL MAPA LAS ESTACIONES CON SU NUMERO DE REFERENCIA (EN AZUL) Y LOS CORTES REALIZADOS SOBRE EL TERRENO (EN ROJO).
[illegible]
ENTRAN ENTRE LOS DIAS [illegible] DE 22 DE CADA MES ESTAS HOJAS AL INSTITUTO GEOLOGICO Y MINERO DE ESPAÑA, DIVISION DE GEOLOGIA C. RIOS ROSAS, 23 - MADRID 3

Recibido I.G.M.E. el 11-2-75
El Supervisor

Enviado el 28/1/75
El Consultor

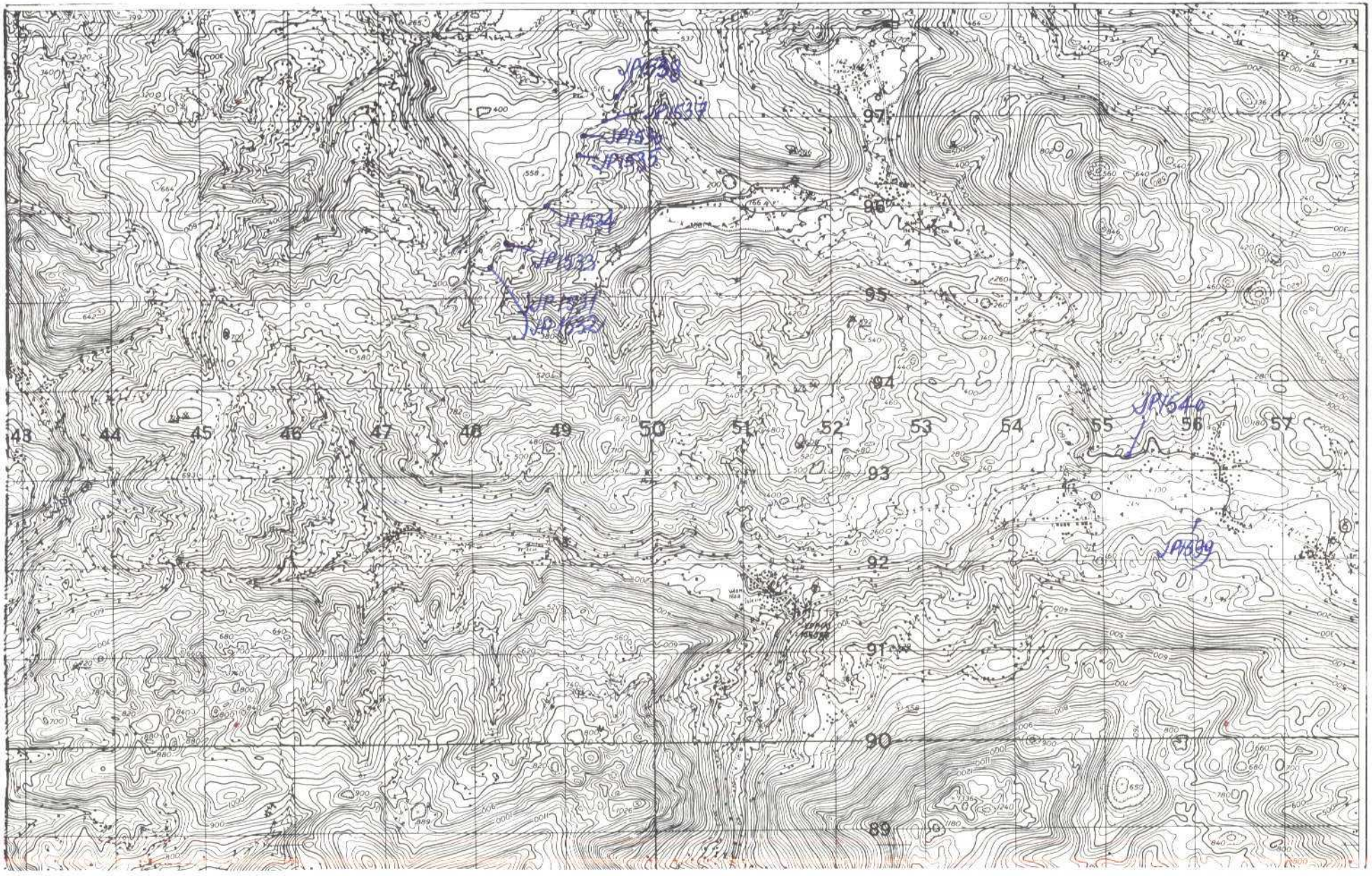

NUMERO DE LA HOJA 1905 CUADRANTE

4	1
3	2

DATOS A RELLENAR POR EL IGME		
Nº de la hoja 1:50.000	Cuadrante número	Nº del documento
19051		

DATOS A RELLENAR POR EL CONSULTOR			
CONSULTOR	ESPECIAL	QUE REALIZA	LA ESTACION
GS	V	P	

DATOS A RELLENAR POR EL IGME			
Recibido	Ref. Control	Perforado	Verificado
	0024		

DATOS A RELLENAR POR EL CONSULTOR

NUMERO DE LA ESTACION	Fotografía	MUESTRAS: Petrol. y M.	Macrofó.	Microfó.	Sedimen.	Rayos X	Espectro. ópticos	C 14	Análisis químicos	Termoluminiscencia	Microsondeo	Otros análisis
1531				1	1							
1532				1								
1533				1	1							
1534				1	1							
1535				1								
1536				1	1							
1537				1	1							
1538				1	1							
1539				1	1							
1540				1	1							

DATOS A RELLENAR POR EL CONSULTOR

NUMERO DE LA ESTACION	Fotografía	MUESTRAS: Petrol. y M.	Macrofó.	Microfó.	Sedimen.	Rayos X	Espectro. ópticos	C 14	Análisis químicos	Termoluminiscencia	Microsondeo	Otros análisis

DATOS A RELLENAR POR EL CONSULTOR

NUMERO DE LA ESTACION	Fotografía	MUESTRAS: Petrol. y M.	Macrofó.	Microfó.	Sedimen.	Rayos X	Espectro. ópticos	C 14	Análisis químicos	Termoluminiscencia	Microsondeo	Otros análisis

EL CONSULTOR: DEBERA MARCAR SOBRE EL MAPA LAS ESTACIONES CON SU NUMERO DE REFERENCIA (EN AZUL) Y LOS CORTES REALIZADOS SOBRE EL TERRENO (EN ROJO)

ENVIARLO TAN PRONTO COMO SEA POSIBLE A: MINISTERIO DE INDUSTRIA Y ENERGIA
MINERO DE ESPAÑA. DIVISION DE GEOLOGIA C. RIOS ROSAS, 23 - MADRID 3

Recibido I.G.M.E. el 30-4-75
El Supervisor

Enviado el 28/IV/75
El Consultor

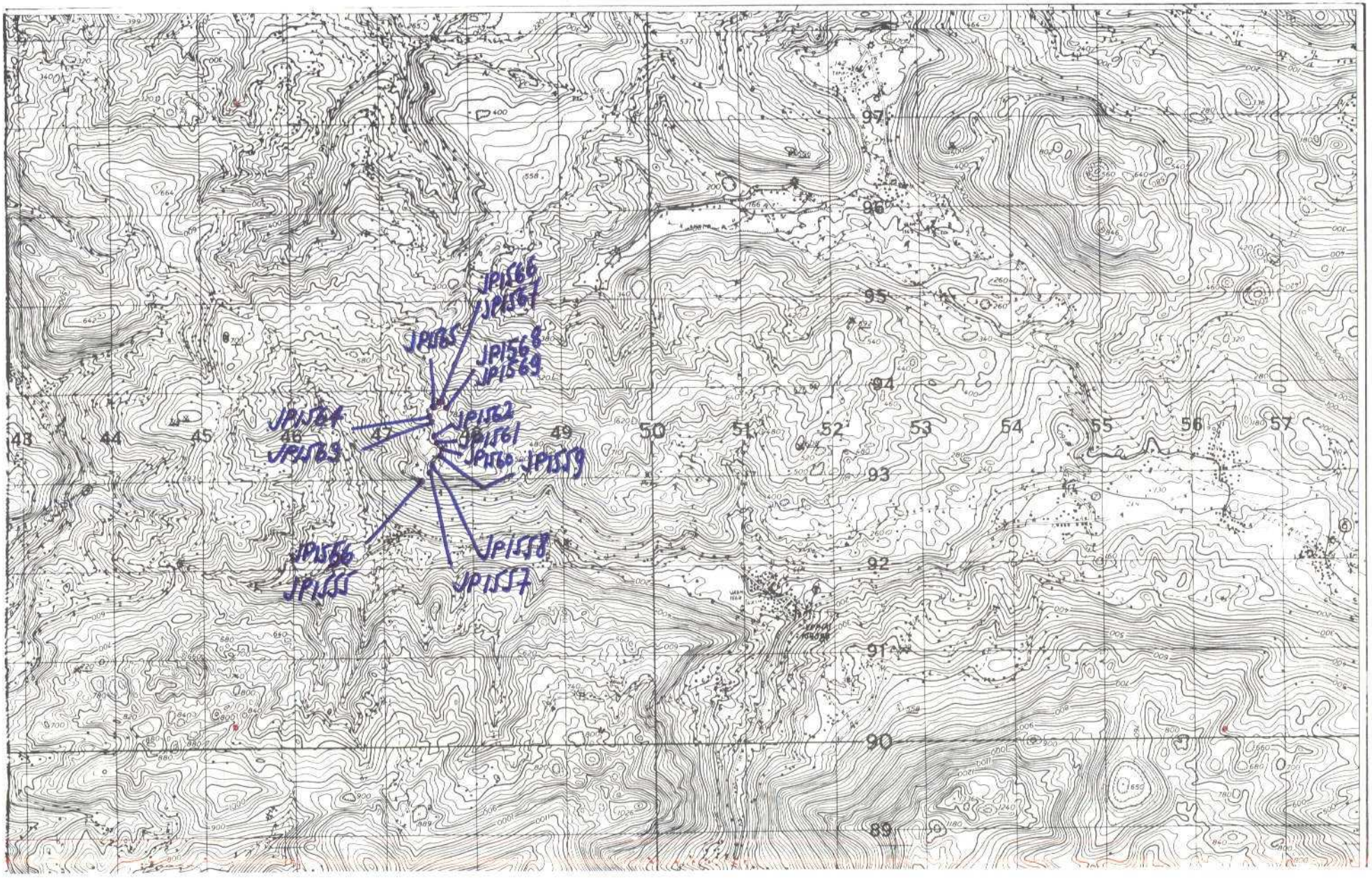

NUMERO DE LA HOJA 1905 CUADRANTE

4	1
3	2

| DATOS A RELLENAR POR EL IGME | | |

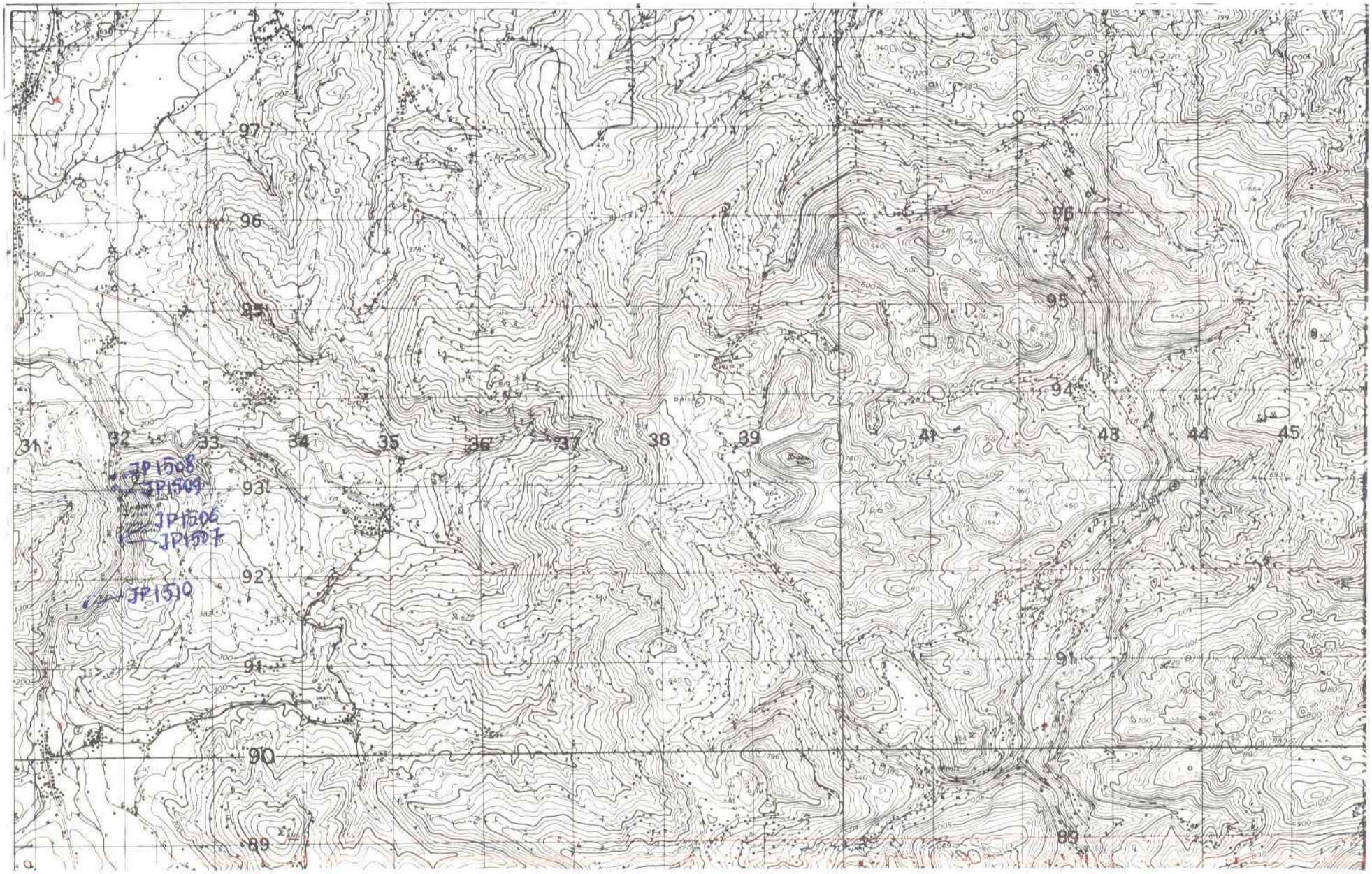

NUMERO DE LA HOJA 1905 CUADRANTE

4	1
3	2

DATOS A RELLENAR POR EL IGME				DATOS A RELLENAR POR EL CONSULTOR				DATOS A RELLENAR POR EL IGME					
Nº de la hoja 1:50.000	Cuadrante número	Nº del documento		CONSULTOR	ESPECIAL QUE REALIZA LA ESTAC.			Recibido		Ref. Control		Perforado	Verificado
1 9 0 5	4			G S	J P					0 0 0 6			

DATOS A RELLENAR POR EL CONSULTOR

NUMERO DE LA ESTACION	Fotografía	MUESTRAS: Petrol. y M.	Macrop.	Micropal.	Sedimen.	Rayos X	Espectro masas	C 14	Análisis químico	Termico diferen.	Microsc.	Otras análisis
1506				1	1							
1507				1	1							
1508				1	1							
1509				1	1							
1510	1											

NUMERO DE LA ESTACION	Fotografía	MUESTRAS: Petrol. y M.	Macrop.	Micropal.	Sedimen.	Rayos X	Espectro masas	C 14	Análisis químico	Termico diferen.	Microsc.	Otras análisis

DATOS A RELLENAR POR EL CONSULTOR

NUMERO DE LA ESTACION	Fotografía	MUESTRAS: Petrol. y M.	Macrop.	Micropal.	Sedimen.	Rayos X	Espectro masas	C 14	Análisis químico	Termico diferen.	Microsc.	Otras análisis

NUMERO DE LA ESTACION	Fotografía	MUESTRAS: Petrol. y M.	Macrop.	Micropal.	Sedimen.	Rayos X	Espectro masas	C 14	Análisis químico	Termico diferen.	Microsc.	Otras análisis

EL CONSULTOR:- DEBERA MARCAR SOBRE EL MAPA LAS ESTACIONES CON SU NUMERO DE REFERENCIA (EN AZUL) Y LOS CORTES REALIZADOS SOBRE EL TERRENO (EN ROJO).
PARA UN INFORME CORRECTO DE LA MARCHA DEL TRABAJO DE CAMPO EL CONSULTOR DEBERA [illegible] MINERIA DEL SUBSUELO, DIVISION DE GEOLOGIA Y PROSPECCION, Nº 7 MADRID 3.

Recibido I.G.M.E. el 3-3-75 Enviado el

El Supervisor

El Consultor

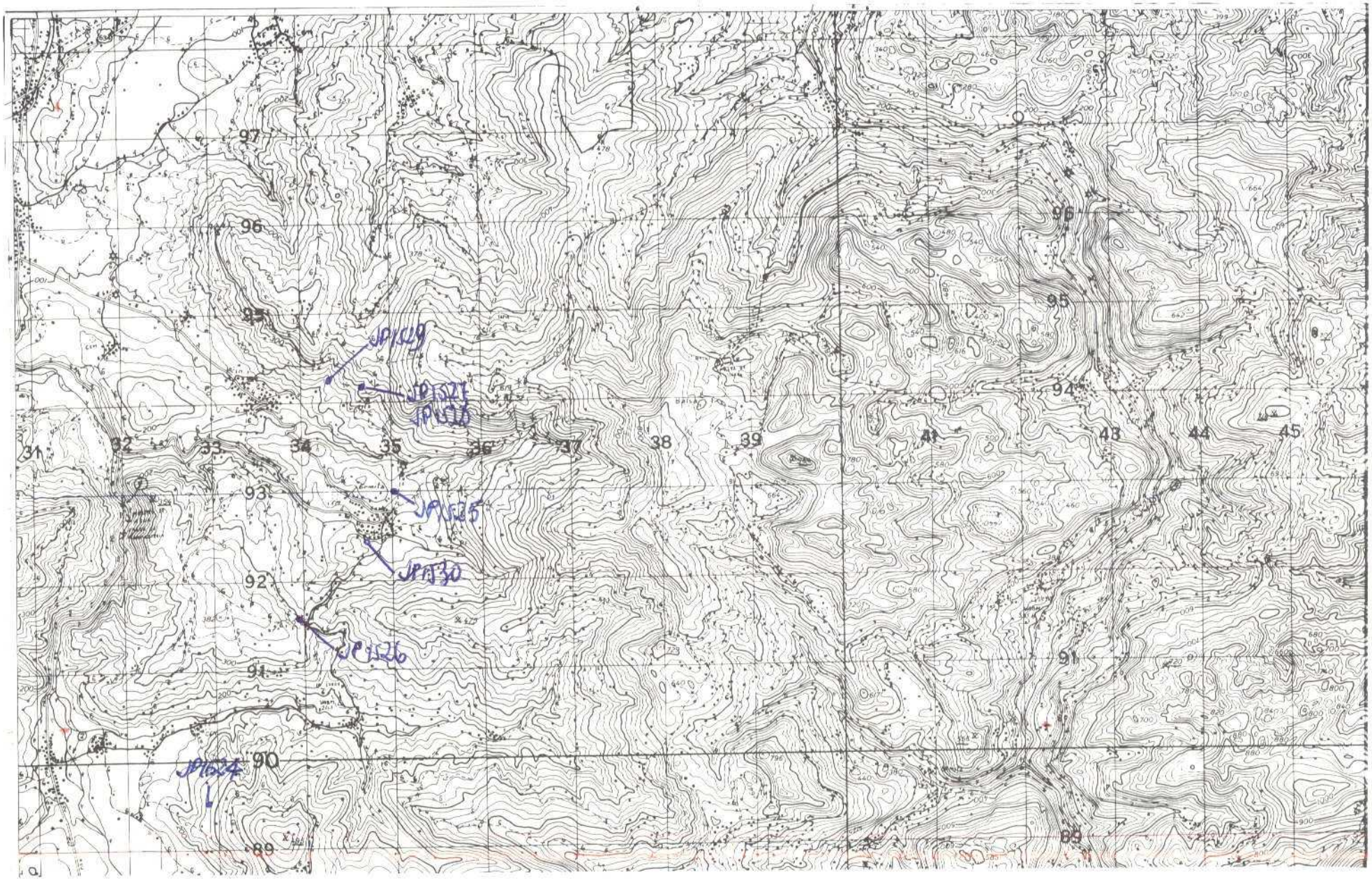

NUMERO DE LA HOJA 1905 CUADRANTE

1	1
3	2

DATOS A RELLENAR POR EL IGME			
Nº de la hoja 1:50.000	Cuadrante número	Nº del documento	
19054			

DATOS A RELLENAR POR EL CONSULTOR			
CONSULT.	ESPECIAL	QUE REAL.	LA ETAP.
GS	V	P	

DATOS A RELLENAR POR EL IGME			
Recibido	Ref. Control	Perforado	Verificado
	0015		

DATOS A RELLENAR POR EL CONSULTOR

NUMERO DE LA ESTACION	Fotografía	MUESTRAS: Petrol. y M	Macrop.	Micropal.	Sedimen.	Rayos X	Espectro masas	C 14	Análisis químico	Termoluminiscencia	Microsc.	Otros análisis
1524				1	1							
1525				1	1							
1526				1	1							
1527				1	1							
1528				1	1							
1529				1								
1530				1	1							

NUMERO DE LA ESTACION	Fotografía	MUESTRAS: Petrol. y M	Macrop.	Micropal.	Sedimen.	Rayos X	Espectro masas	C 14	Análisis químico	Termoluminiscencia	Microsc.	Otros análisis

DATOS A RELLENAR POR EL CONSULTOR

NUMERO DE LA ESTACION	Fotografía	MUESTRAS: Petrol. y M	Macrop.	Micropal.	Sedimen.	Rayos X	Espectro masas	C 14	Análisis químico	Termoluminiscencia	Microsc.	Otros análisis

NUMERO DE LA ESTACION	Fotografía	MUESTRAS: Petrol. y M	Macrop.	Micropal.	Sedimen.	Rayos X	Espectro masas	C 14	Análisis químico	Termoluminiscencia	Microsc.	Otros análisis

EL CONSULTOR: DEBERA MARCAR SOBRE EL MAPA LAS ESTACIONES CON SU NUMERO DE REFERENCIA (EN AZUL) Y LOS CORTES REALIZADOS SOBRE EL TERRENO (EN ROJO).
PARA LA ENTREGA DEFINITIVA DE LA MEMORIA DEL TRABAJO DE CAMPO EL CONSULTOR DEBERA ENVIAR ESTE DOCUMENTO, POR CORREO CERTIFICADO, AL INSTITUTO GEOLOGICO Y MINERO DE ESPAÑA. DIVISION DE GEOLOGIA. C. RIOS ROSAS, 23. MADRID 3.

Recibido I.G.M.E. el 25-3-75 Enviado el

El Supervisor: El Consultor: