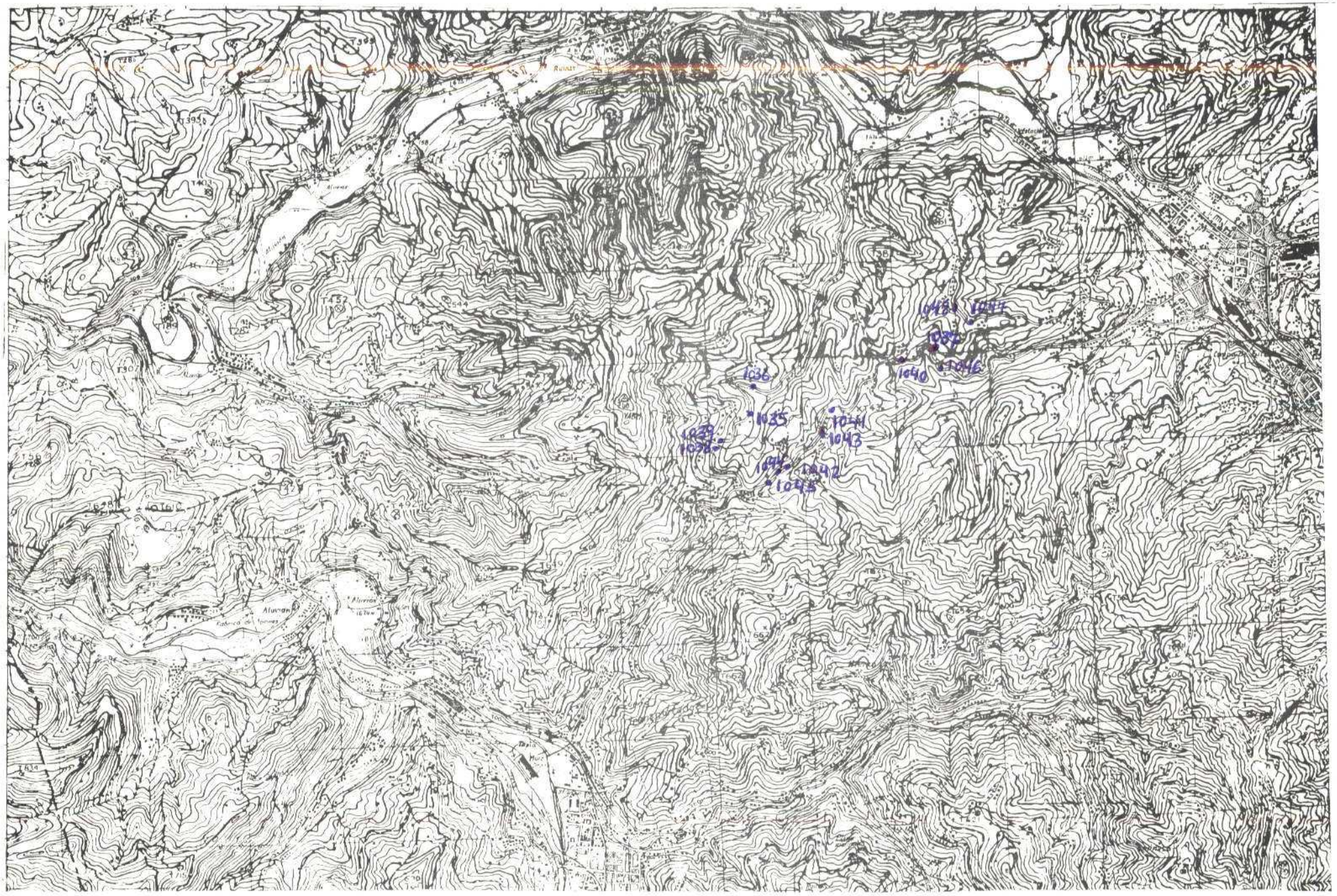

NUMERO DE LA HOJA 1305 CUADRANTE 4

4	1
3	2

14

DATOS A RELLENAR POR EL IGME			
Nº de la hoja 1:50.000	Cuadrante número	Nº del documento	
1 2 3 4	5	6 7 8 9	
1 3 0 5	4	C 3 6 4	

DATOS A RELLENAR POR EL CONSULTOR			
CONSULT		ESPECIAL QUE REALIZA LA ESTAC	
10 11		12 13	
A D		C S	

DATOS A RELLENAR POR EL IGME			
Recibido	Ref. Control	Perforado	Verificado
71 72 73 74 75 76	77 78 79 80		
2 1 0 9 7 3		PILAR	

DATOS A RELLENAR POR EL CONSULTOR

| CON NUMEROS | | | | | | | | | | | CON UNOS EN CASO AFIRMATIVO | | | | | | | | | | |

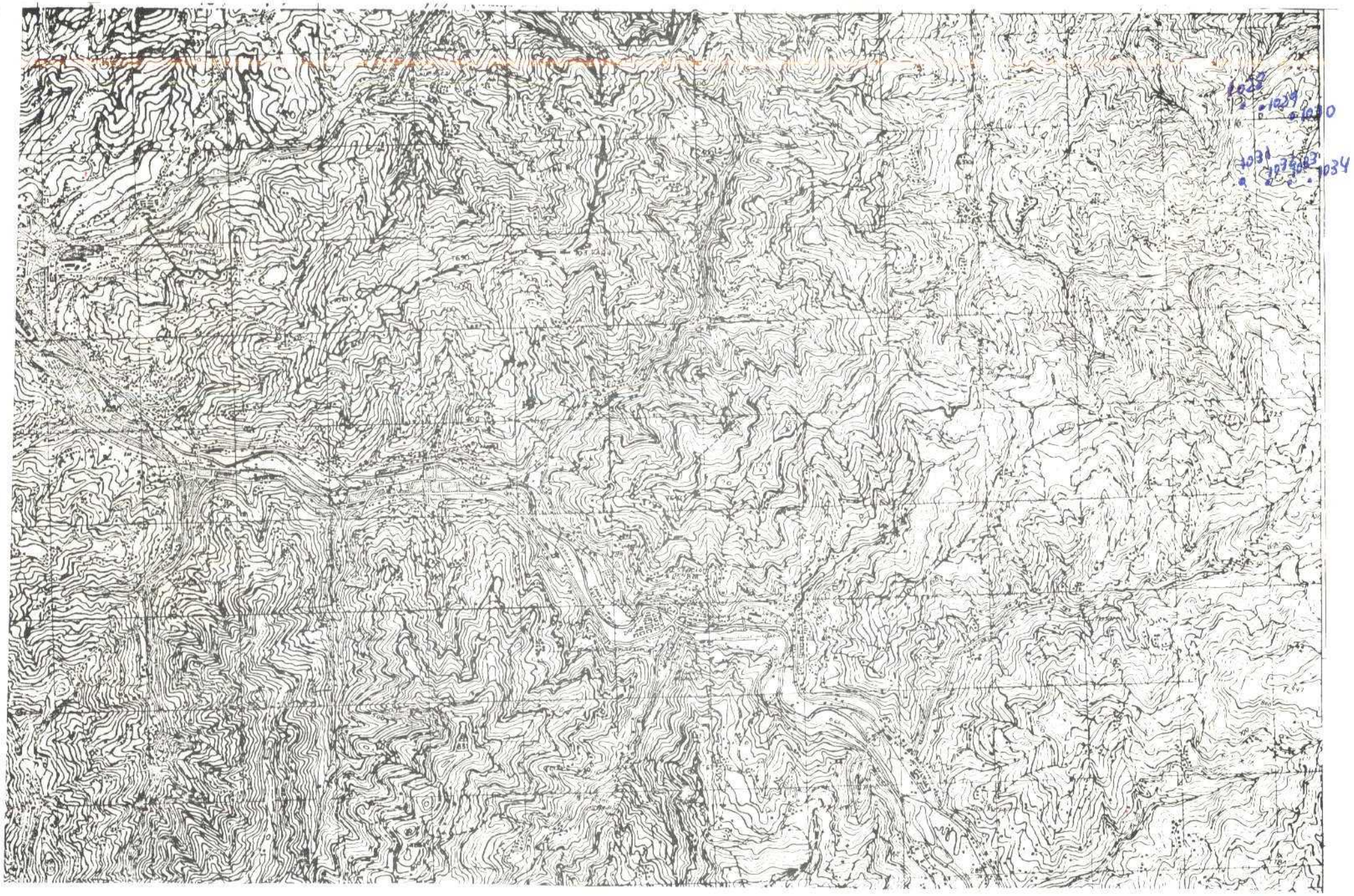

NUMERO DE LA HOJA 1305 CUADRANTE 1

4	1
3	2

DATOS A RELLENAR POR EL IGME								
Nº de la hoja 1:50.000				Cuadrante número	Nº del documento			
1	2	3	4	5	6	7	8	9
1	3	0	5	1	C	2	0	6

DATOS A RELLENAR POR EL CONSULTOR			
CONSULT	GENERAL DE LA ESTAC		
10	11	12	13
A	D	C	S

DATOS A RELLENAR POR EL IGME											
Recibido						Ref. Control				Perforado	Verificado
71	72	73	74	75	76	77	78	79	80		
2	6	0	7	7	3					A B	

DATOS A RELLENAR POR EL CONSULTOR

CON NUMEROS — CON UNOS EN CASO AFIRMATIVO

NUMERO DE LA ESTACION				Fecha DIA		MES		AÑO		MEDICION Rumbo	Buzamiento	Croquis	Fotografía	MUESTRAS Petro y M	Macrop.	Micropal.	Sedimen.	Rayos X	Espectro Emisión	C 14	Análisis químico elemento	Microsondas	Otros análisis	PUNTOS DE INTERES SINGULAR Mineralo.	Tectónic.	Paleont.	Estratig.	Litologic.	Paleogeo.	Hidrogeo.	Economía	Farmacéutica	Plutónic.	Metamórf.	Sedimen.	Volcánic.	Indifer.
14	15	16	17	18	19	20	21	22	23	24	25	26	27	28	29	30	31	32	33	34	35	36	37	38	39	40	41	42	43	44	45	46	47	48	49	50	51	52
1	0	2	8	3	0	0	6	7	3							1												1								1		
1	0	2	9	"	"	"	"	"	"							1												1								1		
1	0	3	0	"	"	"	"	"	"							1												1								1		
1	0	3	1	"	"	"	"	"	"							1												1								1		
1	0	3	2	"	"	"	"	"	"							1												1								1		
1	0	3	3	"	"	"	"	"	"							1												1								1		
1	0	3	4	"	"	"	"	"	"							1												1								1		

DATOS A RELLENAR POR EL CONSULTOR

CON NUMEROS — CON UNOS EN CASO AFIRMATIVO

NUMERO DE LA ESTACION				Fecha DIA		MES		AÑO		MEDICION Rumbo	Buzamiento	Croquis	Fotografía	MUESTRAS Petro y M	Macrop.	Micropal.	Sedimen.	Rayos X	Espectro Emisión	C 14	Análisis químico elemento	Microsondas	Otros análisis	PUNTOS DE INTERES SINGUL. Mineralo.	Tectónic.	Paleont.	Estratig.	Litologic.	Paleogeo.	Hidrogeo.	Economía	Farmacéutica	Plutónic.	Metamórf.	Sedimen.	Volcánic.	Indifer.
14	15	16	17	18	19	20	21	22	23	24	25	26	27	28	29	30	31	32	33	34	35	36	37	38	39	40	41	42	43	44	45	46	47	48	49	50	51	52

EL CONSULTOR DEBERA MARCAR SOBRE EL MAPA LAS ESTACIONES CON SU NUMERO DE REFERENCIA (EN AZUL) Y LOS CORTES REALIZADOS SOBRE EL TERRENO (EN ROJO).

PARA UN CONTROL CORRECTO DE LA MARCHA DEL TRABAJO DE CAMPO EL CONSULTOR DEBERA ENVIAR ENTRE LOS DIAS 1 al 7 y 15 al 22 DE CADA MES ESTAS HOJAS AL INSTITUTO GEOLOGICO Y MINERO DE ESPAÑA. DIVISION DE GEOLOGIA. C/ RIOS ROSAS, 23 - MADRID - 3.

EQUIPO DE RECEPCION DEL IGME

EL CONSULTOR

NUMERO DE LA HOJA 1305 CUADRANTE 1

4	1
3	2

DATOS A RELLENAR POR EL IGME								
Nº de la hoja 1:50.000				Cuadrante Número	Nº del documento			
1	2	3	4	5	6	7	8	9
1	3	0	5	1	C	2	1	7

DATOS A RELLENAR POR EL CONSUL			
CONSULT		Nº de la estación	
10	11	12	13
A	D	C	5

DATOS A RELLENAR POR EL IGME			
Recibido	Ref. Control	Perforado	Verificado
71 72 73 74 75 76	77 78 79 80		
2 6 0 7 7 3		A.B.	

DATOS A RELLENAR POR EL CONSULTOR

| CON NUMEROS | | | | | | | | | | CON UNOS EN CASO AFIRMATIVO | | | | | | | | | |

Ruinas
Alumbre
Alumbre
Alumbre

DATOS A RELLENAR POR EL IGME								
Nº de la hoja 1:50.000				Cuadrante	Nº del documento			
1	2	3	4	5	6	7	8	9
1	3	0	5	4	C	3	6	6

DATOS A RELLE POR EL CONSUL			
CONSULT		Cuadrante	Nº del documento
10	11	12	13
A	D	V	E

DATOS A RELLENAR POR EL IGME											
Recibido						Ref. Control				Perforado	Verificado
71	72	73	74	75	76	77	78	79	80	A.B.	MC
0	6	0	7	7	3						

DATOS A RELLENAR POR EL CONSULTOR

CON NUMEROS — CON UNOS EN CASO AFIRMATIVO

NUMERO DE LA ESTACION				Fecha DIA			MES		AÑO			MEDICION Rumbo	Buzamiento	Cabeceo	Fotografía	MUESTRAS Petrología	Macroscopía	Microscopía	Sedimento	Rayos X	Espectro medida	C 14	Análisis químico	Análisis térmico diferencial	Microscopía	Otras Geofísicas	PUNTOS DE INTERES SINGULAR Mineralogía	Tectónica	Paleontología	Estratigrafía	Litología	Paleogeografía	Hidrología	Economía	Formación reciente	TIPO DE TERR. Plutónico	Metamórfico	Sedimentario	Volcánico	Indiferenciado
14	15	16	17	18	19	20	21	22	23	24	25	26	27	28	29	30	31	32	33	34	35	36	37	38	39	40	41	42	43	44	45	46	47	48	49	50	51	52
0	7	1	3	2	1		5	7	3	1	1															1										1		
"	7	1	4	"	"		"	"	"	1	1																1									1		
"	7	1	5	"	"		"	"	"	1	1																									1		
"	7	1	6	"	"		"	"	"	1	1																									1		
"	7	1	7	"	"		"	"	"	1	1																	1								1		
"	7	1	8	"	"		"	"	"	1	1																	1								1		
"	7	1	9	"	"		"	"	"	1	1																									1		
"	7	2	0	"	"		"	"	"	1	1																									1		
"	7	2	1	"	"		"	"	"	1	1																									1		
"	7	2	2	"	"		"	"	"	1	1															1										1		
"	7	2	3	"	"		"	"	"	1	1																									1		
"	7	2	4	"	"		"	"	"	1	1																									1		
"	7	2	5	2	2		"	"	"	1	1						1																			1		
"	7	2	6	"	"		"	"	"	1	1						1																			1		
"	7	2	7	"	"		"	"	"	1	1						1																			1		
"	7	2	8	"	"		"	"	"	1	1						1																			1		

DATOS A RELLENAR POR EL CONSULTOR

CON NUMEROS — CON UNOS EN CASO AFIRMATIVO

NUMERO DE LA ESTACION				Fecha DIA			MES		AÑO			MEDICION R	M	O	N	MUESTRAS P	M	O	S	R	M	C	A	L	M	Z	PUNTOS DE INTERES SINGUL. P	T	M	M	A	T	M	E	TIPO DE TERR. R	P	M	V	I
14	15	16	17	18	19	20	21	22	23	24	25	26	27	28	29	30	31	32	33	34	35	36	37	38	39	40	41	42	43	44	45	46	47	48	49	50	51	52

EL CONSULTOR.- DEBERA MARCAR SOBRE EL MAPA LAS ESTACIONES CON SU NUMERO DE REFERENCIA (EN AZUL) Y LOS CORTES REALIZADOS SOBRE EL TERRENO (EN ROJO).

PARA UN CONTROL CORRECTO DE LA MARCHA DEL TRABAJO DE CAMPO EL CONSULTOR DEBERA ENVIAR ENTRE LOS DIAS 1 al 7 y 15 al 22 DE CADA MES ESTAS HOJAS AL INSTITUTO GEOLOGICO Y MINERO DE ESPAÑA, DIVISION DE GEOLOGIA. C/ RIOS ROSAS, 23 – MADRID - 3

EQUIPO DE RECEPCION DEL IGME

EL CONSULTOR

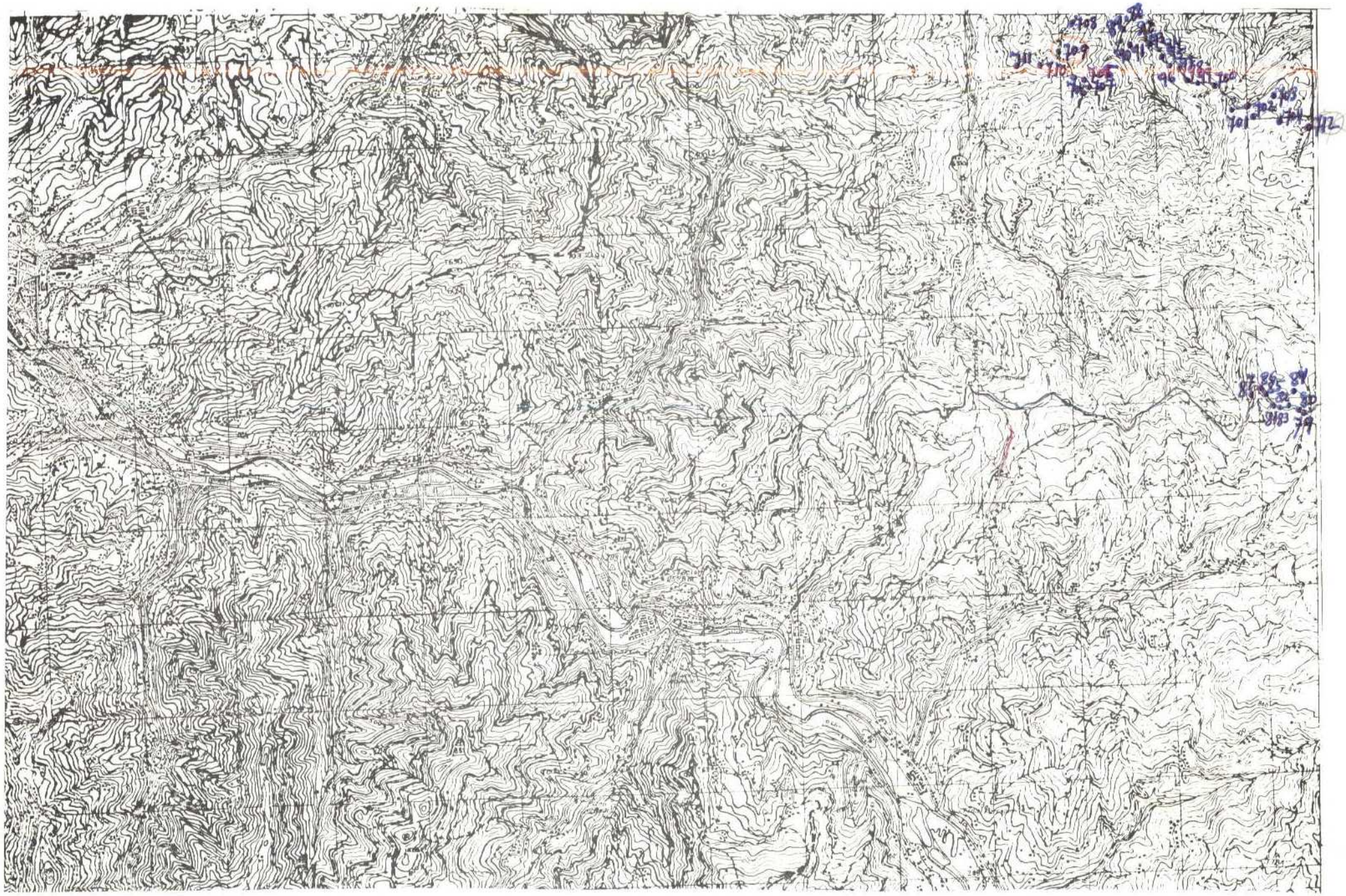

NUMERO DE LA HOJA 1305 CUADRANTE 1

4	1
3	2

149

DATOS A RELLENAR POR EL IGME								
Nº de la hoja 1:50.000				Cuadrante numérico	Nº del documento			
1	2	3	4	5	6	7	8	9
1	3	0	5	1	C	2	1	5

DATOS A RELLENAR POR EL CONSULTOR			
CONSULT	PROVINCIAL	CAR. REAL	ESTAC
10	11	12	13
A	D	V	E

DATOS A RELLENAR POR EL IGME											
Recibido						Ref. Control				Perforado	Verificado
71	72	73	74	75	76	77	78	79	80	A.B.	
0	6	0	7	7	3						

DATOS A RELLENAR POR EL CONSULTOR

CON NUMEROS — CON UNOS EN CASO AFIRMATIVO

NUMERO DE LA ESTACION				Fecha DIA			MES		AÑO			MEDICION Rumbo	Buzamiento	Cabeceo	Potencia	MUESTRAS Petrol.	Macrop.	Micropal.	Sedimen.	Rayos X	Estudio litológico	C.I.A.	Análisis químico	Análisis químico diferenc.	Microsondeo	Análisis físicos	PUNTOS DE INTERES SINGULAR Mineralo.	Tectón.	Paleont.	Estratig.	Litologia	Paleogeo.	Hidrogeo.	Edafom.	Formas recientes	Plutonic.	Metamorf.	TIPO DE TERR. Sedimen.	Volcanic.	Indifer.
14	15	16	17	18	19	20	21	22	23	24	25	26	27	28	29	30	31	32	33	34	35	36	37	38	39	40	41	42	43	44	45	46	47	48	49	50	51	52
0	0	7	9	1	8		5	7	3	1	1																									1		
"	"	8	0	"	"		"	"	"	1	1																	1								1		
"	"	8	1	"	"		"	"	"	1	1																	1								1		
"	"	8	2	"	"		"	"	"	1	1																									1		
"	"	8	3	"	"		"	"	"	1	1																									1		
"	"	8	4	"	"		"	"	"	1	1															1										1		
"	"	8	5	"	"		"	"	"	1	1																									1		
"	"	8	6	"	"		"	"	"	1	1															1										1		
"	"	8	7	"	"		"	"	"	1	1																									1		
"	"	8	8	1	9		"	"	"	1	1																									1		
"	"	8	9	"	"		"	"	"	1	1																									1		
"	"	9	0	"	"		"	"	"	1	1																									1		
"	"	9	1	"	"		"	"	"	1	1																									1		
"	"	9	2	"	"		"	"	"	1	1																									1		
"	"	9	3	"	"		"	"	"	1	1																	1								1		
"	"	9	4	"	"		"	"	"	1	1																	1								1		
"	"	9	5	"	"		"	"	"	1	1															1										1		
"	"	9	6	"	"		"	"	"	1	1						1											1								1		
"	"	9	7	"	"		"	"	"	1	1																	1								1		
"	"	9	8	"	"		"	"	"	1	1																	1								1		
"	"	9	9	"	"		"	"	"	1	1						1											1								1		
"	"	7	0	"	"		"	"	"	1	1																									1		
"	"	7	0	"	"		"	"	"	1	1															1										1		
"	"	7	0	"	"		"	"	"	1	1																									1		
"	"	7	0	"	"		"	"	"	1	1						1											1								1		
"	"	7	0	"	"		"	"	"	1	1																									1		
"	"	7	1	"	"		"	"	"	1	1						1											1								1		
"	"	7	0	5	0		"	"	"	1	1																	1										
"	"	7	0	6	"		"	"	"	1	1																											

DATOS A RELLENAR POR EL CONSULTOR

CON NUMEROS — CON UNOS EN CASO AFIRMATIVO

NUMERO DE LA ESTACION				Fecha DIA			MES		AÑO			MEDICION Rumbo	Buzamiento	Cabeceo	Potencia	MUESTRAS Petrol.	Macrop.	Micropal.	Sedimen.	Rayos X	Estudio litológico	C.I.A.	Análisis químico	Análisis químico diferenc.	Microsondeo	Análisis físicos	PUNTOS DE INTERES SINGULAR Mineralo.	Tectón.	Paleont.	Estratig.	Litologia	Paleogeo.	Hidrogeo.	Edafom.	Formas recientes	Plutonic.	Metamorf.	TIPO DE TERR. Sedimen.	Volcanic.	Indifer.
14	15	16	17	18	19	20	21	22	23	24	25	26	27	28	29	30	31	32	33	34	35	36	37	38	39	40	41	42	43	44	45	46	47	48	49	50	51	52
0	7	0	7	2	0		5	7	3	1	1																									1		
"	7	0	8	"	"		"	"	"	1	1																	1								1		
"	7	0	9	"	"		"	"	"	1	1																									1		
"	7	1	0	"	"		"	"	"	1	1																1									1		
"	7	1	1	"	"		"	"	"	1	1																									1		

EL CONSULTOR DEBERA MARCAR SOBRE EL MAPA LAS ESTACIONES CON SU NUMERO DE REFERENCIA (EN AZUL) Y LOS CORTES REALIZADOS SOBRE EL TERRENO (EN ROJO).

PARA UN CONTROL CORRECTO DE LA MARCHA DE L TRABAJO DE CAMPO EL CONSULTOR DEBERA ENVIAR ENTRE LOS DIAS 1 al 7 y 15 al 22 DE CADA MES ESTAS HOJAS AL INSTITUTO GEOLOGICO Y MINERO DE ESPAÑA, DIVISION DE GEOLOGIA. C/ RIOS ROSAS, 23 – MADRID - 3

EQUIPO DE RECEPCION DEL IGME

EL CONSULTOR

NUMERO DE LA HOJA 1305 CUADRANTE 2

4	1
3	~~2~~

DATOS A RELLENAR POR EL IGME								
Nº de la hoja 1:50.000				Cuadrante Cuaderno	Nº del documento			
1	2	3	4	5	6	7	8	9
1	3	0	5	2	C	2	7	2

DATOS A RELLENAR POR EL CONSULTOR			
CONSULT		ESPECIAL	QUE HEAD LA ESTAC
10	11	12	13
A	D	V	E

DATOS A RELLENAR POR EL IGME												
Recibido						Ref. Control				Perforado		Verificado
71	72	73	74	75	76	77	78	79	80			
2	5	0	6	7	3							

DATOS A RELLENAR POR EL CONSULTOR

CON NUMEROS										CON UNOS EN CASO AFIRMATIVO																																							
NUMERO DE LA ESTACION				Fecha						MEDICION				MUESTRAS												PUNTOS DE INTERES SINGULAR								TIPO DE TERR.					
				DIA			MES		AÑO	Rumbo	Buzamie	Croquis	Fotografía	Petrol y M	Macrop.	Microp.	Sedimen.	Rayos X	Espectro imágen	C 14	Análisis químico	Análisis mecánico diferenc	Microfoso	Otras muestras	Mineralo	Tectóni	Paleont	Estratig	Litologic	Paleogeo	Hidroge	Economi	Ferrocarr. Mecánica	Plutónic	Metamorf	Sedimen	Volcanic	Indifere
14	15	16	17	18	19	20	21	22	23	24	25	26	27	28	29	30	31	32	33	34	35	36	37	38	39	40	41	42	43	44	45	46	47	48	49	50	51	52
0	0	6	9	1	7		5	7	3	1	1																									1		
"	"	7	0	"	"		"	"	"	1	1																									1		
"	"	7	1	"	"		"	"	"	1	1																									1		
"	"	7	2	"	"		"	"	"	1	1															1										1		
"	"	7	3	"	"		"	"	"	1	1																									1		
"	"	7	4	"	"		"	"	"	1	1																									1		
"	"	7	5	"	"		"	"	"	1	1															1										1		
"	"	7	6	"	"		"	"	"	1	1																									1		
"	"	7	7	"	"		"	"	"	1	1																									1		
"	"	7	8	"	"		"	"	"	1	1															1		1								1		

EL CONSULTOR DEBERA MARCAR SOBRE EL MAPA, LAS ESTACIONES CON SU NUMERO DE REFERENCIA (EN AZUL) Y LOS CORTES REALIZADOS SOBRE EL TERRENO (EN ROJO).

PARA UN CONTROL CORRECTO DE LA MARCHA DEL TRABAJO DE CAMPO EL CONSULTOR DEBERA ENVIAR ENTRE LOS DIAS 1 al 7 y 15 al 22 DE CADA MES ESTAS HOJAS AL INSTITUTO GEOLOGICO Y MINERO DE ESPAÑA, DIVISION DE GEOLOGIA C/ RIOS ROSAS, 23 – MADRID - 3

DATOS A RELLENAR POR EL CONSULTOR

CON NUMEROS										CON UNOS EN CASO AFIRMATIVO																																							
NUMERO DE LA ESTACION				Fecha						MEDICION				MUESTRAS												PUNTOS DE INTERES SINGUL								TIPO DE TERR.					
				DIA			MES		AÑO	Rumbo	Buzamie	Croquis	Fotografía	Petrol y M	Macrop.	Microp.	Sedimen.	Rayos X	Espectro imágen	C 14	Análisis químico	Análisis mecánico diferenc	Microfoso	Otras muestras	Mineralo	Tectóni	Paleont	Estratig	Litologic	Paleogeo	Hidroge	Economi	Ferrocarr. Mecánica	Plutónic	Metamorf	Sedimen	Volcanic	Indifere
14	15	16	17	18	19	20	21	22	23	24	25	26	27	28	29	30	31	32	33	34	35	36	37	38	39	40	41	42	43	44	45	46	47	48	49	50	51	52

EQUIPO DE RECEPCION DEL IGME

EL CONSULTOR

NUMERO DE LA HOJA 1305 CUADRANTE 4

4	1
3	2

DATOS A RELLENAR POR EL IGME								
Nº de la hoja 1:50.000				Cuadrante numérico	Nº del documento			
1	2	3	4	5	6	7	8	9
1	3	0	5	4	C	3	5	8

DATOS A RELLENAR POR EL CONSULTOR			
CONSULT	REGIONAL	ZONA	ESTAC.
10	11	12	13
A	D	V	E

DATOS A RELLENAR POR EL IGME											
Recibido						Ref. Control				Perforado	Verificado
71	72	73	74	75	76	77	78	79	80	CONSULTADO	
0	6	0	6	7	3						

DATOS A RELLENAR POR EL CONSULTOR

CON NUMEROS — CON UNOS EN CASO AFIRMATIVO

NUMERO DE LA ESTACION	Fecha DIA	Fecha MES	Fecha AÑO	Medicion: Rumbo	Medicion: Buzamiento	Medicion: Croquis	Medicion: Fotografía	Muestras: Petrología	Muestras: Macroscopia	Muestras: Microscopia	Muestras: Sedimentología	Muestras: Rayos X	Muestras: Espectrografía	Muestras: C 14	Muestras: Análisis químico	Muestras: Térmico diferencial	Muestras: Microfauna	Muestras: Otras muestras	Puntos de interés singular: Mineralogía	Puntos de interés singular: Tectónica	Puntos de interés singular: Paleontología	Puntos de interés singular: Estratigrafía	Puntos de interés singular: Litología	Puntos de interés singular: Paleogeografía	Puntos de interés singular: Hidrología	Puntos de interés singular: Economía	Puntos de interés singular: Formación reciente	Tipo de terr.: Plutónico	Tipo de terr.: Metamórfico	Tipo de terr.: Sedimentario	Tipo de terr.: Volcánico	Tipo de terr.: Indifer.
14	15	16	17	18	19	20	21	22	23	24	25	26	27	28	29	30	31	32	33	34	35	36	37	38	39	40	41	42	43	44	45	46	47	48	49	50	51	52
1	0	0	1	5		V	7	3	1	1							1											1									1		
1	0	1	"	"		"	"	"						1														1									1		
1	0	2	"	"		"	"	"						1																							1		
1	0	3	"	"		"	"	"						1																							1		
1	0	4	"	"		"	"	"						1																							1		
1	0	5	"	"		"	"	"						1																							1		
1	0	6	"	"		"	"	"						1																							1		
1	0	7	"	"		"	"	"							1													1									1		
1	0	8	"	"		"	"	"							1												1	1									1		
1	0	9	"	"		"	"	"	1	1				1													1	1									1		
1	1	0	"	"		"	"	"							1												1	1									1		
1	1	1	"	"		"	"	"							1												1	1									1		
1	1	2	"	"		"	"	"							1												1	1									1		
1	1	3	"	"		"	"	"	1	1				1																							1		
1	1	4	"	"		"	"	"							1												1	1									1		
1	1	5	"	"		"	"	"						1																							1		
1	1	6	"	"		"	"	"	1	1				1																							1		
1	1	7	"	"		"	"	"						1																							1		
1	1	8	"	"		"	"	"						1																							1		
1	1	9	"	"		"	"	"							1												1	1									1		
1	2	0	"	"		"	"	"	1	1				1																							1		
1	2	1	"	"		"	"	"							1												1	1									1		
1	2	2	"	"		"	"	"						1																							1		
1	2	3	"	"		"	"	"						1																							1		
1	2	4	"	"		"	"	"							1												1	1									1		
1	2	5	"	"		"	"	"	1	1				1																							1		
1	2	6	"	"		"	"	"							1												1	1									1		
1	2	7	"	"		"	"	"						1																							1		
1	2	8	"	"		"	"	"						1																							1		
1	2	9	1	5		V	7	3							1												1	1									1		
1	3	0	"	"		"	"	"							1												1	1									1		
1	3	1	"	"		"	"	"							1												1	1									1		
1	3	2	"	"		"	"	"						1																							1		
1	3	3	"	"		"	"	"						1																							1		
1	3	4	"	"		"	"	"						1																							1		
1	3	5	"	"		"	"	"						1																							1		
1	3	6	"	"		"	"	"						1																							1		
1	3	7	"	"		"	"	"							1												1	1									1		
1	3	8	"	"		"	"	"							1												1	1									1		
1	3	9	"	"		"	"	"							1												1	1									1		
1	4	0	"	"		"	"	"						1																							1		
1	4	1	"	"		"	"	"						1																							1		
1	4	2	"	"		"	"	"						1																							1		
1	4	3	"	"		"	"	"							1												1	1									1		
1	4	4	"	"		"	"	"							1												1	1									1		
1	4	5	"	"		"	"	"							1												1	1									1		
1	4	6	"	"		"	"	"							1												1	1									1		
1	4	7	"	"		"	"	"						1																							1		
1	4	8	"	"		"	"	"							1												1	1									1		
1	4	9	"	"		"	"	"						1																							1		
1	5	0	"	"		"	"	"						1																							1		
1	5	1	"	"		"	"	"							1												1	1									1		
1	5	2	"	"		"	"	"						1																							1		
1	5	3	"	"		"	"	"						1																							1		
1	5	4	"	"		"	"	"						1																							1		
1	5	5	"	"		"	"	"						1																							1		
1	5	6	"	"		"	"	"							1												1	1									1		
1	5	7	"	"		"	"	"						1																							1		
1	5	8	"	"		"	"	"							1												1	1									1		
1	5	9	"	"		"	"	"							1												1	1									1		
1	6	0	"	"		"	"	"							1												1	1									1		
1	6	1	"	"		"	"	"							1												1	1									1		
1	6	2	"	"		"	"	"						1																							1		

EL CONSULTOR DEBERA MARCAR SOBRE EL MAPA LAS ESTACIONES CON SU NUMERO DE REFERENCIA (EN AZUL) Y LOS CORTES REALIZADOS SOBRE EL TERRENO (EN ROJO).
PARA UN CONTROL CORRECTO DE LA MARCHA DEL TRABAJO DE CAMPO EL CONSULTOR DEBERA ENVIAR ENTRE LOS DIAS 1 al 7 y 15 al 22 DE CADA MES ESTAS HOJAS AL INSTITUTO GEOLOGICO Y MINERO DE ESPAÑA, DIVISION DE GEOLOGIA C/ RIOS ROSAS, 23 – MADRID 3.

EQUIPO DE RECEPCION DEL IGME

EL CONSULTOR

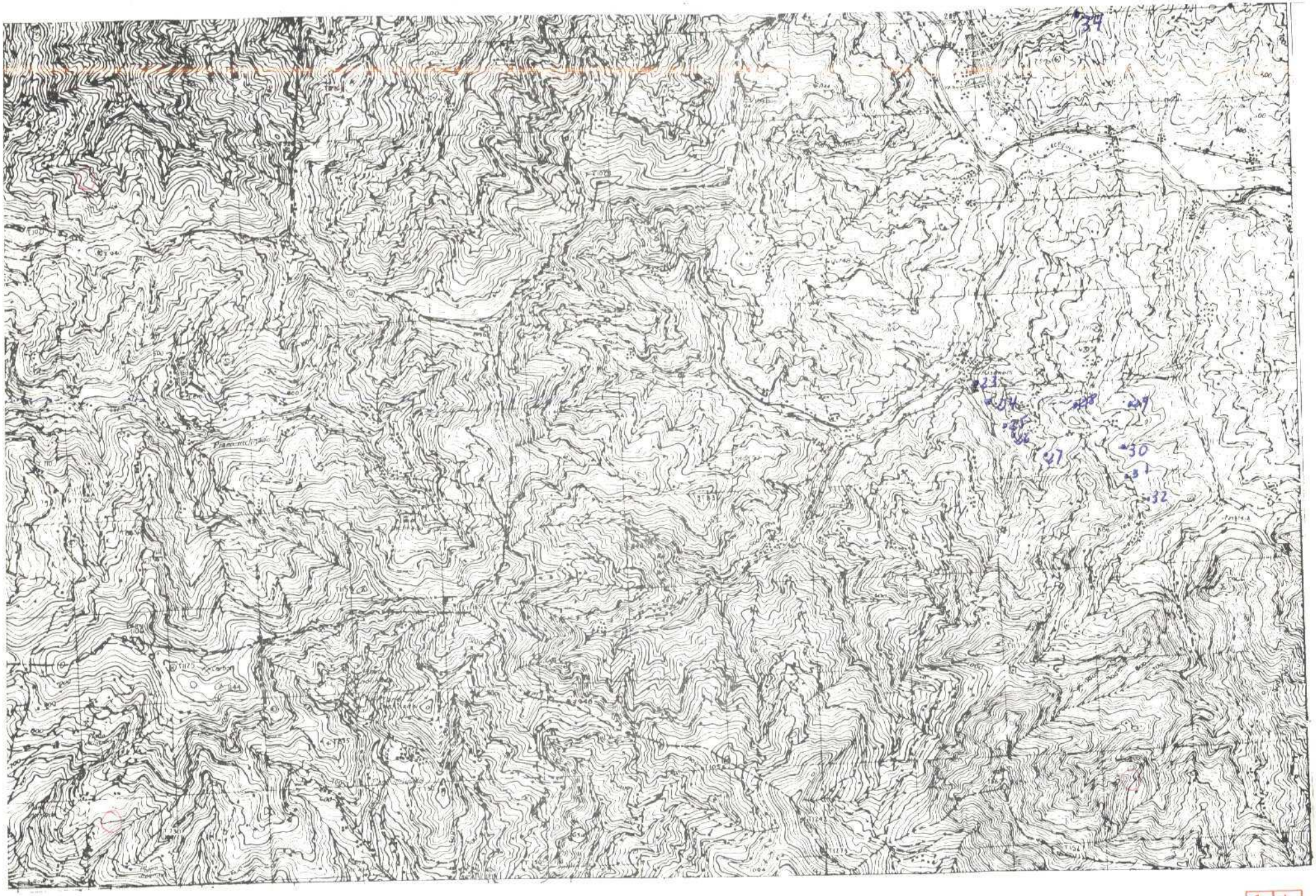

NUMERO DE LA HOJA 1305 CUADRANTE 2

4	1
3	2

DATOS A RELLENAR POR EL IGME								
Nº de la hoja 1:50.000				Cuadrante Número	Nº del documento			
1	2	3	4	5	6	7	8	9
1	3	0	5	2	0	2	8	2

DATOS A RELLENAR POR EL CONSULT			
CONSULT		ESPECIAL	QUE REALIZA LA ESTAC
10	11	12	13
A	D	V	E

DATOS A RELLENAR POR EL IGME			
Recibida	Ref. Control	Perforado	Verificado
71 72 73 74 75 76	77 78 79 80	CONSULTADO	MARZO 21
0 6 0 6 7 3			

DATOS A RELLENAR POR EL CONSULTOR

| CON NUMEROS | | | | | | | |

NUMERO DE LA HOJA 1305 CUADRANTE 2

4	1
3	2

DATOS A RELLENAR POR EL IGME							
Nº de la hoja 1:50.000				Cuadrante numero	Nº del documento		
1	2	3	4	5	6	7	8	9
1	3	0	5	2	C	3	0	2

DATOS A RELLENAR POR EL CONSULTOR			
CONSULT	REGIONAL	NUMERO DE ESTAC	
10	11	12	13
A	D	V	E

DATOS A RELLENAR POR EL IGME											
Recibido						Ref. Control				Perforado	Verificado
71	72	73	74	75	76	77	78	79	80		
0	6	0	6	7	3					C. Serrano	

DATOS A RELLENAR POR EL CONSULTOR

CON NUMEROS — CON UNOS EN CASO AFIRMATIVO

NUMERO DE LA ESTACION				Fecha DIA		MES		AÑO		MEDICION Rumbo	Buzamiento	Croquis	Fotografía	MUESTRAS Petrol.	Macros	Microsol.	Sedimen.	Rayos X	Espectro emisión	C 14	Isotopos	Análisis térmico diferencial	Microsondas	Otras Analisis	PUNTOS DE INTERES SINGULAR Minerales	Tectónic.	Polaríz.	Estratig.	Litológic.	Paleogeo.	Hidrogeo.	Economic.	Formaciones recientes	TIPO DE TERR. Plutónic.	Metamórf.	Sedimen.	Volcanic.	Indifer.
14	15	16	17	18	19	20	21	22	23	24	25	26	27	28	29	30	31	32	33	34	35	36	37	38	39	40	41	42	43	44	45	46	47	48	49	50	51	52
3	4	7		1	5		1	7	3	1	1					1											1									1		
3	4	8		"	"		"	"	"							1																				1		
3	4	9		"	"		"	"	"							1																				1		
3	5	0		"	"		"	"	"	1	1					1											1									1		
3	5	1		"	"		"	"	"							1																				1		
3	5	2		"	"		"	"	"	1	1					1																				1		
3	5	3		"	"		"	"	"							1											1									1		
3	5	4		"	"		"	"	"	1	1					1																				1		
3	5	5		"	"		"	"	"							1																				1		
3	5	6		"	"		"	"	"	1	1					1											1									1		
3	5	7		"	"		"	"	"							1																				1		

EL CONSULTOR DEBERA MARCAR SOBRE EL MAPA LAS ESTACIONES CON SU NUMERO DE REFERENCIA (EN AZUL) Y LOS CORTES REALIZADOS SOBRE EL TERRENO (EN ROJO).

PARA UN CONTROL CORRECTO DE LA MARCHA DEL TRABAJO DE CAMPO EL CONSULTOR DEBERA ENVIAR ENTRE LOS DIAS 1 al 7 y 15 al 22 DE CADA MES ESTAS HOJAS AL INSTITUTO GEOLOGICO Y MINERO DE ESPAÑA. DIVISION DE GEOLOGIA. C/ RIOS ROSAS, 23 - MADRID - 3

DATOS A RELLENAR POR EL CONSULTOR

CON NUMEROS — CON UNOS EN CASO AFIRMATIVO

NUMERO DE LA ESTACION				Fecha DIA		MES		AÑO		MEDICION Rumbo	Buzamiento	Croquis	Fotografía	* MUESTRAS Petrol.	Macros	Microsol.	Sedimen.	Rayos X	Espectro emisión	C 14	Isotopos	Análisis térmico diferencial	Microsondas	Otras Analisis	PUNTOS DE INTERES SINGULAR Minerales	Tectónic.	Polaríz.	Estratig.	Litológic.	Paleogeo.	Hidrogeo.	Economic.	Formaciones recientes	TIPO DE TERR. Plutónic.	Metamórf.	Sedimen.	Volcanic.	Indifer.
14	15	16	17	18	19	20	21	22	23	24	25	26	27	28	29	30	31	32	33	34	35	36	37	38	39	40	41	42	43	44	45	46	47	48	49	50	51	52

* EQUIPO DE RECEPCION DEL IGME

EL CONSULTOR

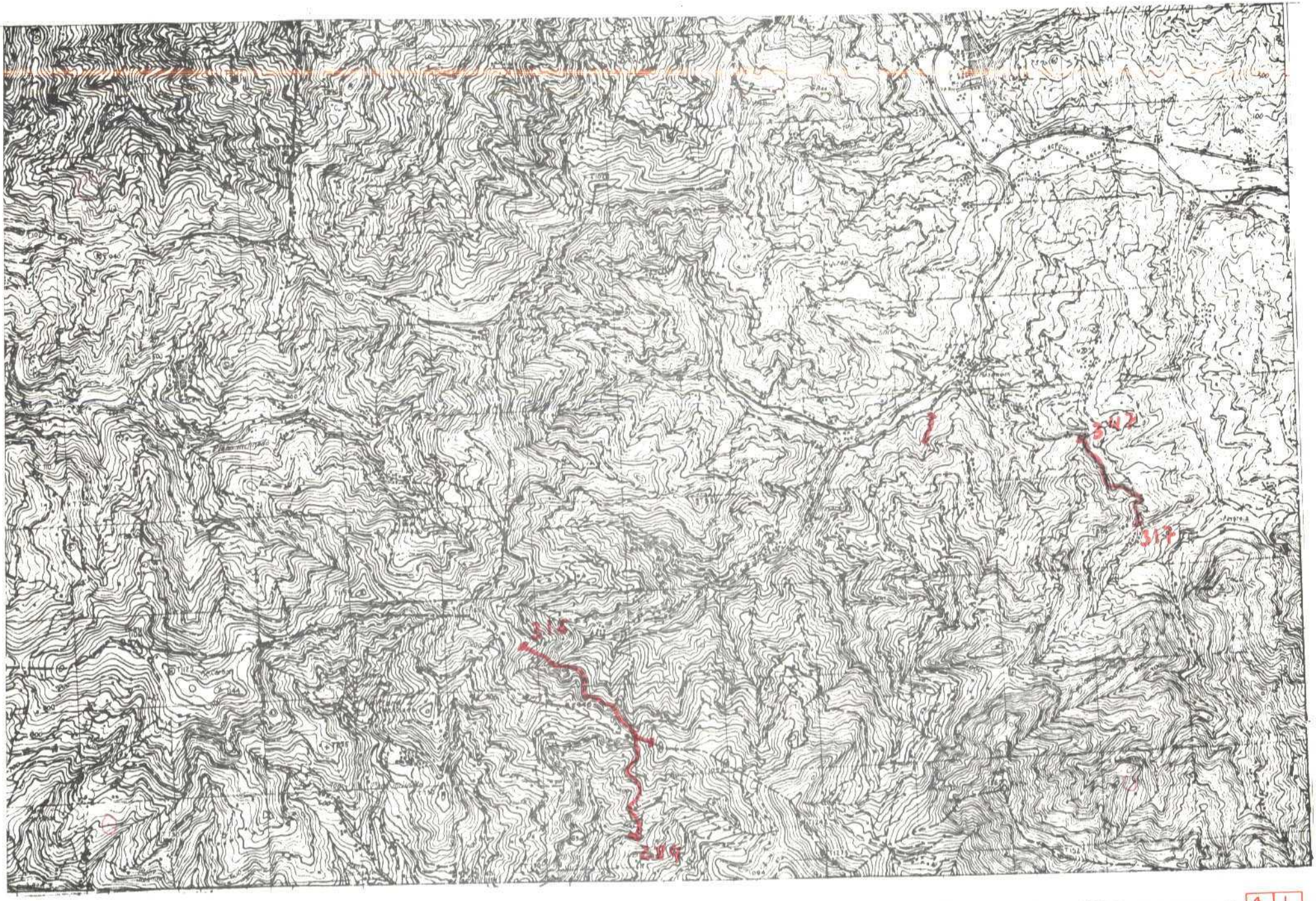

NUMERO DE LA HOJA 1305 CUADRANTE 2

4	1
3	2

DATOS A RELLENAR POR EL IGME			
Nº de la hoja (50.000)	Cuadrante Cuaderno	Nº del documento	
1 2 3 4	5	6 7 8 9	
1 3 0 5	2	C 3 0 1	

DATOS A RELLENAR POR EL CONSULTOR			
CONSULT	REGIONAL	GRUPO REAL	DE ESTAC
10 11	12	13	
A D	V	E	

DATOS A RELLENAR POR EL IGME			
Recibido	Ref. Control	Perforado	Verificado
71 72 73 74 75 76	77 78 79 80		
0 6 0 6 7 3		C. Serrano	MANOLI

DATOS A RELLENAR POR EL CONSULTOR

| CON NUMEROS | | |

NUMERO DE LA HOJA 1305 CUADRANTE 3

DATOS A RELLENAR POR EL IGME								
Nº de la hoja 1:50.000				Cuaderno Catastro	Nº del documento			
1	2	3	4	5	6	7	8	9
1	1	0	5	3	C	3	3	4

DATOS A RELLENAR POR EL CONSULTOR			
CONSULT.		ESTACION DE LA ESTACION	
10	11	12	13
A	D	V	E

DATOS A RELLENAR POR EL IGME											
Recibido						Ref. Control				Perforado	Verificado
71	72	73	74	75	76	77	78	79	80		
0	6	0	6	7	3						

DATOS A RELLENAR POR EL CONSULTOR

CON NUMEROS — CON UNOS EN CASO AFIRMATIVO

NUMERO DE LA ESTACION				Fecha						MEDICION				Muestras																Puntos de interes singular																Tipo de terr			
				DIA		MES		AÑO		Rumbo	Buzami	Cresta	Fotogra	Petrol y	Macrop	Micropal	Sedimen	Rayos X	Espectro emisor	C 14	Analisis quimico	Isotopo diferente	Microsco	Otros analisis	Mineralo	Tectoni	Paleont	Estratig	Litologi	Paleog	Hidroge	Economi	Formaci recient	Plutónic	Metamó	Sedimen	Volcanic	Indifere
14	15	16	17	18	19	20	21	22	23	24	25	26	27	28	29	30	31	32	33	34	35	36	37	38	39	40	41	42	43	44	45	46	47	48	49	50	51	52
2	6	1		1	5			7	3	/	/	/			/												/	/								/		
2	6	2		"	"		"	"	"						/												/	/								/		
2	6	3		"	"		"	"	"	/	/				/												/	/								/		
2	6	4		"	"		"	"	"						/												/	/								/		
2	6	5		"	"		"	"	"						/												/	/								/		
2	6	6		"	"		"	"	"	/	/				/												/	/								/		
2	7	7		"	"		"	"	"						/												/	/								/		
2	6	8		"	"		"	"	"						/												/	/								/		
2	6	9		"	"		"	"	"	/	/				/												/	/								/		
2	7	0		"	"		"	"	"						/												/	/								/		
2	7	1		"	"		"	"	"						/												/	/								/		
2	7	2		"	"		"	"	"						/												/	/								/		
2	7	3		"	"		"	"	"						/												/	/								/		
2	7	4		"	"		"	"	"	/	/	/			/												/	/								/		
2	7	5		"	"		"	"	"						/												/	/								/		
2	7	6		"	"		"	"	"	/	/				/												/	/								/		
2	7	7		"	"		"	"	"						/												/	/								/		
2	7	8		"	"		"	"	"						/												/	/								/		
2	7	9		"	"		"	"	"	/	/				/												/	/								/		
2	8	0		"	"		"	"	"						/												/	/								/		
2	8	1		"	"		"	"	"						/												/	/								/		
2	8	2		"	"		"	"	"	/	/	/			/												/	/								/		
2	8	3		"	"		"	"	"						/												/	/								/		

DATOS A RELLENAR POR EL CONSULTOR

CON NUMEROS — CON UNOS EN CASO AFIRMATIVO

NUMERO DE LA ESTACION				Fecha						MEDICION				Muestras																Puntos de interes singular																Tipo de terr			
				DIA		MES		AÑO		Rumbo	Buzami	Cresta	Fotogra	Petrol y	Macrop	Micropal	Sedimen	Rayos X	Espectro emisor	C 14	Analisis quimico	Isotopo diferente	Microsco	Otros analisis	Mineralo	Tectoni	Paleont	Estratig	Litologi	Paleog	Hidroge	Economi	Formaci recient	Plutónic	Metamó	Sedimen	Volcanic	Indifere
14	15	16	17	18	19	20	21	22	23	24	25	26	27	28	29	30	31	32	33	34	35	36	37	38	39	40	41	42	43	44	45	46	47	48	49	50	51	52

EL CONSULTOR: DEBERA MARCAR SOBRE EL MAPA LAS ESTACIONES CON SU NUMERO DE REFERENCIA (EN AZUL) Y LOS CORTES REALIZADOS SOBRE EL TERRENO (EN ROJO).

PARA UN CONTROL CORRECTO DE LA MARCHA DEL TRABAJO DE CAMPO EL CONSULTOR DEBERA ENVIAR ENTRE LOS DIAS 1 al 7 y 15 al 22 DE CADA MES ESTAS HOJAS AL INSTITUTO GEOLOGICO Y MINERO DE ESPAÑA, DIVISION DE GEOLOGIA. C/ RIOS ROSAS, 23 – MADRID - 3.

EQUIPO DE RECEPCION DEL IGME

EL CONSULTOR


Alcoar
Alcoar
Alcoar

DATOS A RELLENAR POR EL IGME								
Nº de la hoja 1:50.000				Cuadrante número	Nº del documento			
1	2	3	4	5	6	7	8	9
1	3	0	5	4	C	3	6	8

DATOS A RELLE POR EL CONSUL			
CONSULT		ESPECIAL QUE REA LA ESTAC	
10	11	12	13
A	D	V	E

DATOS A RELLENAR POR EL IGME													
Recibido						Ref. Control				Perforado			Verificado
71	72	73	74	75	76	77	78	79	80				
0	6	0	6	7	3								

DATOS A RELLENAR POR EL CONSULTOR

| CON NUMEROS | | | | | | | | | | CON UNOS EN CASO AFIRMATIVO | | | | | | | | | | | | |

Ruinas
Alluvion
Alluvion
Alluvion

DATOS A RELLENAR POR EL IGME								
Nº de la hoja 1:50.000				Cuadrante numérico	Nº del documento			
1	2	3	4	5	6	7	8	9
1	3	0	5	4	C	3	6	0

DATOS A RELLENAR POR EL CONSULTOR			
CONSULT	CONTROL	NUMERO REAL DE ESTAC	
10	11	12	13
A	D	V	E

DATOS A RELLENAR POR EL IGME															
Recibido						Ref. Control				Perforado				Verificado	
71	72	73	74	75	76	77	78	79	80						
0	6	0	6	7	3					E. Sorjano				MANOLI	

DATOS A RELLENAR POR EL CONSULTOR

CON NUMEROS — CON UNOS EN CASO AFIRMATIVO

NUMERO DE LA ESTACION				Fecha DIA			MES			AÑO			MEDICION Rumbo	Buzamiento	Cronograf	Fotogra	Petro I.M.	MUESTRAS Macrop	Micropal	Sedimen	Rayos X	Espectro Rocas	C 14	Analisis Quimico	Determ. diferenc.	Microso	Otro tipo	Minerals	Textoni	PUNTOS DE INTERES SINGULAR Polaum	Estratig	Litologo	Paleogeo	Hidrogo	Economi	Formas Relieve	TIPO DE TERR. Plutonic	Metamor	Sedimen	Volcanic	Indifer.
14	15	16	17	18	19	20	21		22		23		24	25	26	27	28	29	30	31	32	33	34	35	36	37	38	39	40	41	42	43	44	45	46	47	48	49	50	51	52
2	2	6		1	5		V		7		3							1												1	1								1		
2	2	7		1	1		"		"		"		1	1				1												1	1								1		
2	2	8		"	"		"		"		"							1												1	1								1		
2	2	9		"	"		"		"		"							1												1	1								1		
2	3	0		1	1		"		"		"		1	1			1																							1		
2	3	1		"	"		"		"		"							1												1	1								1		
2	3	2		"	"		"		"		"							1												1	1								1		
2	3	3		1	4		"		"		"		1	1				1												1	1								1		
2	3	4		"	"		"		"		"							1												1	1								1		
2	3	5		"	"		"		"		"							1												1	1								1		
2	3	6		"	"		"		"		"		1	1			1																							1		
2	3	7		"	"		"		"		"							1												1	1								1		
2	3	8		"	"		"		"		"							1												1	1								1		
2	3	9		"	"		"		"		"		1	1				1												1	1								1		
2	4	0		"	"		"		"		"							1												1	1								1		
2	4	1		"	"		"		"		"							1												1	1								1		
2	4	2		"	"		"		"		"							1												1	1								1		
2	4	3		"	"		"		"		"		1	1			1																							1		
2	4	4		"	"		"		"		"							1												1	1								1		
2	4	5		"	"		"		"		"							1												1	1								1		
2	4	6		"	"		"		"		"		1	1				1												1	1								1		
2	4	7		"	"		"		"		"							1												1	1								1		
2	4	8		"	"		"		"		"		1	1				1												1	1								1		
2	4	9		"	"		"		"		"							1												1	1								1		
2	5	0		"	"		"		"		"							1												1	1								1		
2	5	1		"	"		"		"		"		1	1				1												1	1								1		
2	5	2		"	"		"		"		"							1												1	1								1		
2	5	3		"	"		"		"		"		1	1				1												1	1								1		
2	5	4		"	"		"		"		"							1												1	1								1		

DATOS A RELLENAR POR EL CONSULTOR

CON NUMEROS — CON UNOS EN CASO AFIRMATIVO

NUMERO DE LA ESTACION				Fecha DIA			MES			AÑO			MEDICION Rumbo	Buzamiento	Cronograf	Fotogra	Petro I.M.	MUESTRAS Macrop	Micropal	Sedimen	Rayos X	Espectro Rocas	C 14	Analisis Quimico	Determ. diferenc.	Microso	Otro tipo	Minerals	Textoni	PUNTOS DE INTERES SINGULAR Polaum	Estratig	Litologo	Paleogeo	Hidrogo	Economi	Formas Relieve	TIPO DE TERR. Plutonic	Metamor	Sedimen	Volcanic	Indifer.
14	15	16	17	18	19	20	21		22		23		24	25	26	27	28	29	30	31	32	33	34	35	36	37	38	39	40	41	42	43	44	45	46	47	48	49	50	51	52
2	5	5		1	5		V		7		3							1												1	1								1		
2	5	6		"	"		"		"		"							1												1	1								1		
2	5	7		1	1		"		"		"		1	1				1												1	1								1		
2	5	8		"	"		"		"		"							1												1	1								1		
2	5	9		"	"		"		"		"							1												1	1								1		
2	6	0		"	"		"		"		"							1												1	1								1		

EL CONSULTOR – DEBERA MARCAR SOBRE EL MAPA, LAS ESTACIONES CON SU NUMERO DE REFERENCIA (EN AZUL) Y LOS CORTES REALIZADOS SOBRE EL TERRENO (EN ROJO).
PARA UN CONTROL CORRECTO DE LA MARCHA DEL TRABAJO DE CAMPO EL CONSULTOR DEBERA ENVIAR ENTRE LOS DIAS 1 al 7 y 15 al 22 DE CADA MES ESTAS HOJAS AL INSTITUTO GEOLOGICO Y MINERO DE ESPAÑA, DIVISION DE GEOLOGIA - C/ RIOS ROSAS, 23 – MADRID - 3

EQUIPO DE RECEPCION DEL IGME

EL CONSULTOR

NUMERO DE LA HOJA 1305 CUADRANTE 4

4	1
3	2

DATOS A RELLENAR POR EL IGME								
Nº de la hoja 1:50.000				Cuadrante número	Nº del documento			
1	2	3	4	5	6	7	8	9
1	3	0	5	4	C	3	5	3

DATOS A RELLENAR POR EL CONSULTOR			
CONSULT	ESPECIAL	REAL	ESTAC
10	11	12	13
A	D	V	E

DATOS A RELLENAR POR EL IGME											
Recibido						Ref. Control				Perforado	Verificado
71	72	73	74	75	76	77	78	79	80		
0	6	0	6	7	3					C. Serrano	

DATOS A RELLENAR POR EL CONSULTOR

CON NUMEROS — CON UNOS EN CASO AFIRMATIVO

NUMERO DE LA ESTACION	Fecha DIA	Fecha MES	Fecha AÑO	Medicion Rumbo	Medicion Buzamiento	Medicion Croquis	Medicion Fotografía	Muestras Petrol. y Z	Muestras Macrop.	Muestras Micropal.	Muestras Sedimen.	Muestras Rayos X	Muestras Espectrometría	Muestras C 14	Muestras Análisis químico	Muestras Isotópico	Muestras Microsc.	Muestras Otros análisis	Puntos de interés singular Mineralo.	Puntos de interés singular Tectón.	Puntos de interés singular Paleont.	Puntos de interés singular Estratig.	Puntos de interés singular Litologia	Puntos de interés singular Paleogeo.	Puntos de interés singular Hidrogeo.	Puntos de interés singular Economía	Puntos de interés singular Formaciones Recientes	Tipo de terr. Plutónic.	Tipo de terr. Metamórf.	Tipo de terr. Sedimen.	Tipo de terr. Volcánic.	Tipo de terr. Indifere.
163	15		V	7	3				1																					1		
164									1																					1		
165						1	1		1																					1		
166										1											1	1								1		
167										1											1	1								1		
168									1																					1		
169									1																					1		
170										1											1	1								1		
171										1											1	1								1		
172										1											1	1								1		
173						1	1		1																					1		
174									1																					1		
175									1																					1		
176										1											1	1								1		
177										1											1	1								1		
178										1											1	1								1		
179						1	1		1																					1		
180										1											1	1								1		
181									1																					1		
182									1																					1		
183										1											1	1								1		
184										1											1	1								1		
185									1																					1		
186									1																					1		
187						1	1		1																					1		
188										1											1	1								1		
189										1											1	1								1		
190									1																					1		
191						1	1		1																					1		

EL CONSULTOR: DEBERA MARCAR SOBRE EL MAPA LAS ESTACIONES CON SU NUMERO DE REFERENCIA (EN AZUL) Y LOS CORTES REALIZADOS SOBRE EL TERRENO (EN ROJO).
PARA UN CONTROL CORRECTO DE LA MARCHA DEL TRABAJO DE CAMPO EL CONSULTOR DEBERA ENVIAR ENTRE LOS DIAS 1 al 7 y 15 al 22 DE CADA MES ESTAS HOJAS AL INSTITUTO GEOLOGICO Y MINERO DE ESPAÑA. DIVISION DE GEOLOGIA. C/ RIOS ROSAS, 23 — MADRID 3.

DATOS A RELLENAR POR EL CONSULTOR

CON NUMEROS — CON UNOS EN CASO AFIRMATIVO

NUMERO DE LA ESTACION	Fecha DIA	Fecha MES	Fecha AÑO	Medicion Rumbo	Medicion Buzamiento	Medicion Croquis	Medicion Fotografía	Muestras Petrol. y Z	Muestras Macrop.	Muestras Micropal.	Muestras Sedimen.	Muestras Rayos X	Muestras Espectrometría	Muestras C 14	Muestras Análisis químico	Muestras Isotópico	Muestras Microsc.	Muestras Otros análisis	Puntos de interés singular Mineralo.	Puntos de interés singular Tectón.	Puntos de interés singular Paleont.	Puntos de interés singular Estratig.	Puntos de interés singular Litologia	Puntos de interés singular Paleogeo.	Puntos de interés singular Hidrogeo.	Puntos de interés singular Economía	Puntos de interés singular Formaciones Recientes	Tipo de terr. Plutónic.	Tipo de terr. Metamórf.	Tipo de terr. Sedimen.	Tipo de terr. Volcánic.	Tipo de terr. Indifere.
192	15		V	7	3				1																					1		
193									1																					1		
194									1	1											1	1								1		
195									1	1																				1		
196									1																					1		
197						1	1		1																					1		
198										1											1	1								1		
199										1											1	1								1		
200									1	1											1	1								1		
201						1	1		1																					1		
202						1	1			1											1	1								1		
203										1											1	1								1		
204										1											1	1								1		
205										1											1	1								1		
206										1											1	1								1		
207						1	1			1											1	1								1		
208									1																					1		
209						1	1			1											1	1								1		
210										1											1	1								1		
211						1	1		1																					1		
212										1											1	1								1		
213						1	1			1											1	1								1		
214										1											1	1								1		
215						1	1		1																					1		
216										1											1	1								1		
217										1											1	1								1		
218										1											1	1								1		
219						1	1		1																					1		
220										1											1	1								1		
221										1											1	1								1		
222						1	1		1																					1		
223										1											1	1								1		
224										1											1	1								1		
225						1	1			1											1	1								1		

EQUIPO DE RECEPCION DEL IGME

EL CONSULTOR

NUMERO DE LA HOJA 1305 CUADRANTE 1

4	1
3	2

DATOS A RELLENAR POR EL IGME								
Nº de la hoja 1:50.000				Cuadrante numero	Nº del documento			
1	2	3	4	5	6	7	8	9
1	3	0	5	1	0	2	1	8

DATOS A RELLENAR POR EL CONSUL.		
CONSULT.	CUADRAL	NUM. REAL ESTAC.
10	12	13
A	D	V E

DATOS A RELLENAR POR EL IGME			
Recibido	Ref. Control	Perforado	Verificado
71 72 73 74 75 76	77 78 79 80		
0 6 0 6 7 3		C. Sorroche	

DATOS A RELLENAR POR EL CONSULTOR

| CON NUMEROS | | | | | | | | | | CON UNOS EN CASO AFIRMATIVO | | | | | | | | | |

Ruinas
Alluvion
Alluvion
Alluvion

DATOS A RELLENAR POR EL IGME								
Nº de la hoja 1:50.000				Cuadrante Cuaderno	Nº del documento			
1	2	3	4	5	6	7	8	9
1	3	0	5	4	C	3	7	0

DATOS A RELLENAR POR EL CONSULTOR			
CONSULT		VERTICAL	CUADRICULA ESTAC
10	11	12	13
A	D	V	E

DATOS A RELLENAR POR EL IGME			
Recibido	Ref. Control	Perforado	Verificado
71 72 73 74 75 76	77 78 79 80	A.B.	06 Dic
1 7 0 4 7 3			

DATOS A RELLENAR POR EL CONSULTOR

| CON NUMEROS | | | | | | | | | | CON UNOS EN CASO AFIRMATIVO | | | | | | | | | |

Ruinas
Alumbre
Alumbre
Alumbre

DATOS A RELLENAR POR EL IGME								
Nº de la hoja 1:50.000				Cuadrante número	Nº del documento			
1	2	3	4	5	6	7	8	9
1	3	0	5	4	C	3	6	3

DATOS A RELLENAR POR EL CONSULTOR			
CONSULTOR	CLAVE DEL ESTAC.		
10	11	12	13
A	D	V	B

DATOS A RELLENAR POR EL IGME													
Recibido						Ref. Control				Perforado		Verificado	
71	72	73	74	75	76	77	78	79	80				
2	6	0	7	7	3					A.B.			

DATOS A RELLENAR POR EL CONSULTOR

CON NUMEROS									CON UNOS EN CASO AFIRMATIVO																																							
NUMERO DE LA ESTACION				Fecha					MEDICION				MUESTRAS										PUNTOS DE INTERES SINGULAR									TIPO DE TERR.															
				DIA		MES		AÑO	Rumbo	Buzamiento	Croquis	Fotografía	Petrol.	Macrop.	Micropal.	Sedimen.	Rayos X	Espectro visible	C. I. R.	Análisis químicos diferentes	Microsc.	Otras muestras	Mineralog.	Tectónic.	Paleont.	Estratig.	Litológ.	Paleogeo.	Hidrogeo.	Edafom.	Formas de relieve	Plutónico	Metamórf.	Sedimen.	Volcánic.	Indifer.												
4	15	16	17	18	19	20	21	22	23	24	25	26	27	28	29	30	31	32	33	34	35	36	37	38	39	40	41	42	43	44	45	46	47	48	49	50	51	52										
0	7	3	8	1	7	0	6	7	3	1	1			1												1										1													
0	7	3	9	"	"	"	"	"	"	1	1					1										1										1													
0	7	4	0	"	"	"	"	"	"	1	1															1										1													
0	7	4	1	"	"	"	"	"	"	1	1					1										1										1													
0	7	4	2	"	"	"	"	"	"	1	1					1										1										1													
0	7	4	3	"	"	"	"	"	"	1	1															1										1													
0	7	4	4	"	"	"	"	"	"	1	1															1										1													
0	7	4	5	"	"	"	"	"	"	1	1															1										1													
0	7	4	6	"	"	"	"	"	"	1	1				1											1										1													

EL CONSULTOR DEBERA MARCAR SOBRE EL MAPA LAS ESTACIONES CON SU NUMERO DE REFERENCIA (EN AZUL) Y LOS CORTES REALIZADOS SOBRE EL TERRENO (EN ROJO).
PARA UN CONTROL CORRECTO DE LA MARCHA DEL TRABAJO DE CAMPO EL CONSULTOR DEBERA ENVIAR ENTRE LOS DIAS 1 al 7 y 15 al 22 DE CADA MES ESTAS HOJAS AL INSTITUTO GEOLOGICO Y MINERO DE ESPAÑA. DIVISION DE GEOLOGIA. C/ RIOS ROSAS, 23 – MADRID - 3.

DATOS A RELLENAR POR EL CONSULTOR

CON NUMEROS									CON UNOS EN CASO AFIRMATIVO																																							
NUMERO DE LA ESTACION				Fecha					MEDICION				MUESTRAS										PUNTOS DE INTERES SINGULAR									TIPO DE TERR.															
				DIA		MES		AÑO	Rumbo	Buzamiento	Croquis	Fotografía	Petrol.	Macrop.	Micropal.	Sedimen.	Rayos X	Espectro visible	C. I. R.	Análisis químicos diferentes	Microsc.	Otras muestras	Mineralog.	Tectónic.	Paleont.	Estratig.	Litológ.	Paleogeo.	Hidrogeo.	Edafom.	Formas de relieve	Plutónico	Metamórf.	Sedimen.	Volcánic.	Indifer.												
14	15	16	17	18	19	20	21	22	23	24	25	26	27	28	29	30	31	32	33	34	35	36	37	38	39	40	41	42	43	44	45	46	47	48	49	50	51	52										

EQUIPO DE RECEPCION DEL IGME

EL CONSULTOR

NUMERO DE LA HOJA 1305 CUADRANTE 2

4	1
3	2

DATOS A RELLENAR POR EL IGME								
Nº de la hoja 1:50.000				Cuadrante Estudio	Nº del documento			
1	2	3	4	5	6	7	8	9
1	3	0	5	2	C	2	7	4

DATOS A RELLENAR POR EL CONSULTOR			
CONSULT		ESPECIAL DIF. SEAL. ESTAC.	
10	11	12	13
A	D	V	E

DATOS A RELLENAR POR EL IGME											
Recibido						Ref. Control				Perforado	Verificado
71	72	73	74	75	76	77	78	79	80		
2	4	0	9	7	3						

DATOS A RELLENAR POR EL CONSULTOR

CON NUMEROS								CON UNOS EN CASO AFIRMATIVO																																							
NUMERO DE LA ESTACION				Fecha				MEDICION				MUESTRAS												PUNTOS DE INTERES SINGULAR								TIPO DE TERR			
				DIA		MES	AÑO	Rumbo	Buzamiento	Croquis	Fotogra	Petro I y M	Macrop.	Micropal	Sedimen.	Rayos X	Especto. emisión	C 14	Analisis químico	Termico diferenc.	Microsp.	Otras analisis		Mineralo	Tectón.	Paleont.	Estratig.	Litologia	Paleogeo.	Hidrogeo.	Economía	Formaci. recientes	Plutónic.	Metamórf.	Sedimen.	Volcánic.	Indifere.
14	15	16	17	18	19	20	21	22	23	24	25	26	27	28	29	30	31	32	33	34	35	36	37	38	39	40	41	42	43	44	45	46	47	48	49	50	51	52									
0	7	2	9	1	4	0	6	7	3	1	1															1										1											
0	7	3	0	"	"	"	"	"	"	1	1															1										1											
0	7	3	1	"	"	"	"	"	"	1	1															1										1											
0	7	3	2	"	"	"	"	"	"	1	1			1												1										1											
0	7	3	3	"	"	"	"	"	"	1	1															1										1											
0	7	3	4	"	"	"	"	"	"	1	1															1										1											
0	7	3	5	"	"	"	"	"	"	1	1															1										1											
0	7	3	6	"	"	"	"	"	"	1	1					1										1										1											
0	7	3	7	"	"	"	"	"	"	1	1															1										1											

DATOS A RELLENAR POR EL CONSULTOR

CON NUMEROS								CON UNOS EN CASO AFIRMATIVO																																							
NUMERO DE LA ESTACION				Fecha				MEDICION				MUESTRAS												PUNTOS DE INTERES SINGUL								TIPO DE TERR			
				DIA		MES	AÑO	Rumbo	Buzamiento	Croquis	Fotogra	Petro I y M	Macrop.	Micropal	Sedimen.	Rayos X	Especto. emisión	C 14	Analisis químico	Termico diferenc.	Microsp.	Otras analisis		Mineralo	Tectón.	Paleont.	Estratig.	Litologia	Paleogeo.	Hidrogeo.	Economía	Formaci. recientes	Plutónic.	Metamórf.	Sedimen.	Volcánic.	Indifere.
14	15	16	17	18	19	20	21	22	23	24	25	26	27	28	29	30	31	32	33	34	35	36	37	38	39	40	41	42	43	44	45	46	47	48	49	50	51	52									

EL CONSULTOR: DEBERA MARCAR SOBRE EL MAPA LAS ESTACIONES CON SU NUMERO DE REFERENCIA (EN AZUL) Y LOS CORTES REALIZADOS SOBRE EL TERRENO (EN ROJO).

PARA UN CONTROL CORRECTO DE LA MARCHA DEL TRABAJO DE CAMPO EL CONSULTOR DEBERA ENVIAR ENTRE LOS DIAS 1 al 7 y 15 al 22 DE CADA MES ESTAS HOJAS AL INSTITUTO GEOLOGICO Y MINERO DE ESPAÑA, DIVISION DE GEOLOGIA. C/ RIOS ROSAS, 23 – MADRID - 3

EQUIPO DE RECEPCION DEL IGME

EL CONSULTOR

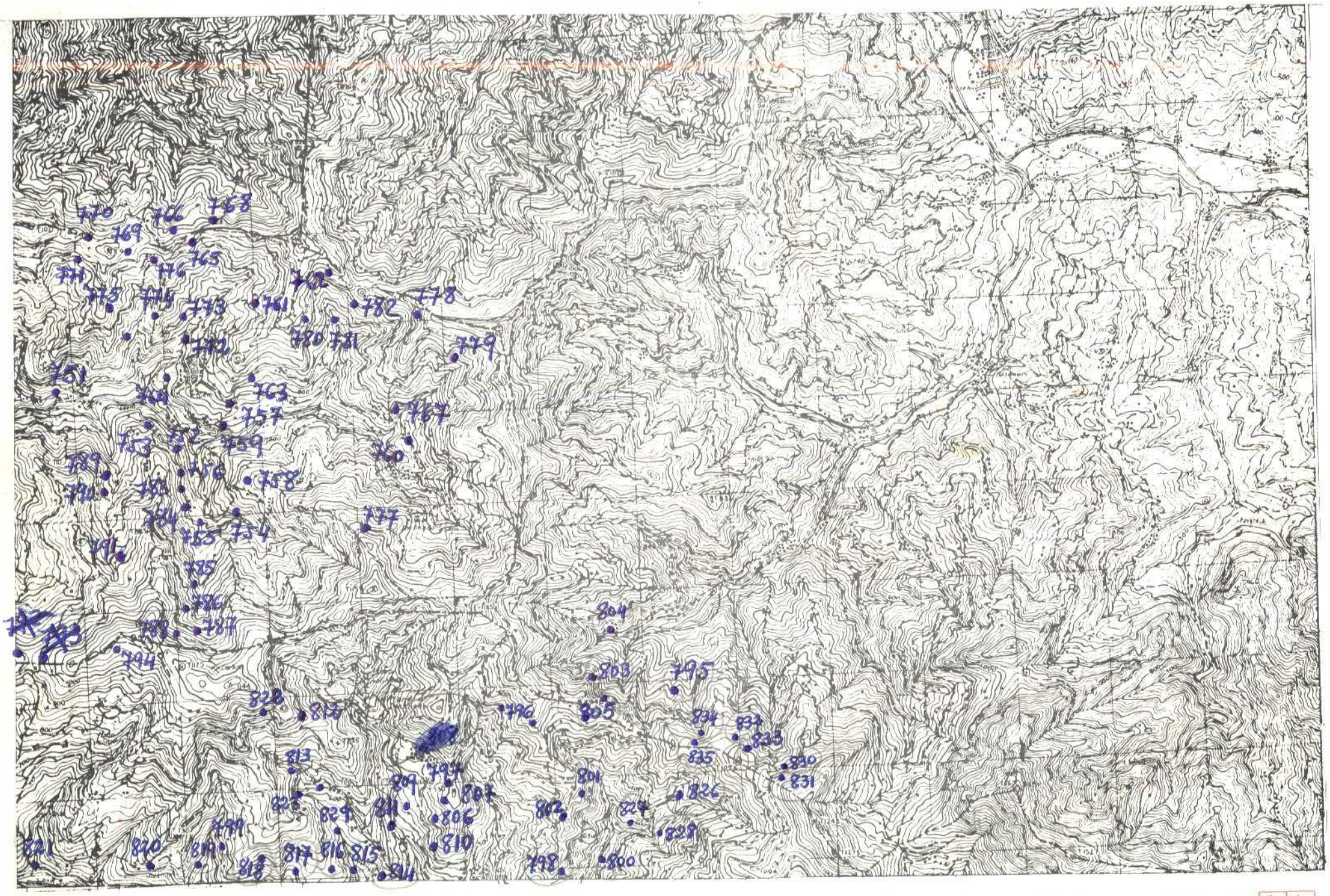

NUMERO DE LA HOJA 1305 CUADRANTE 2

4	1
3	2

DATOS A RELLENAR POR EL IGME			
Nº de la hoja 1:50.000	Cuadrante	Nº del documento	
1 2 3 4	5	6 7 8 9	
1 3 0 5 2	C	2 9 7	

DATOS A RELLENAR POR EL CONSULT			
CONSULT		ESCAL.	NO REAL A ESTAC
10 11		12	13
A	D	V	E

DATOS A RELLENAR POR EL IGME			
Recibido	Ref Control	Perforado	Verificado
71 72 73 74 75 76	77 78 79 80		
2 6 0 9 7 3		C. Serrano	

DATOS A RELLENAR POR EL CONSULTOR

CON NUMEROS — CON UNOS EN CASO AFIRMATIVO

NUMERO DE LA ESTACION (14–17)	Fecha DIA (18–19)	MES (20–21)	AÑO (22–23)	MEDICION Rumbo (24)	Buzamiento (25)	Croquis (26)	Fotografía (27)	MUESTRAS Petrol y M (28)	Macros. (29)	Microsp. (30)	Sedimen (31)	Rayos X (32)	Espectro infrarrojo (33)	C 14 (34)	Amoniaco (35)	Isótopos estable (36)	Microfósil diferenc (37)	Microfósil Otros (38)	PUNTOS DE INTERES SINGULAR Mineralo (39)	Tectóni. (40)	Poisont (41)	Estratig (42)	Litologia (43)	Paleogeo (44)	Hidrogeo (45)	Economi (46)	TIPO DE TERR. Petrogr. Ígneas (47)	Plutonic (48)	Metamórf (49)	Sedimen (50)	Volcanic (51)	Indifer. (52)
0751	30	06	73	1	1					1												1								1			
752				1	1					1												1								1			
753				1	1					1												1								1			
754				1	1					1												1								1			
755				1	1					1												1								1			
756				1	1					1												1								1			
757				1	1					1												1								1			
758				1	1					1												1								1			
759				1	1					1												1								1			
760				1	1					1												1								1			
761				1	1					1												1								1			
762				1	1					1												1								1			
763				1	1					1												1								1			
764				1	1					1												1								1			
765				1	1					1												1								1			
766				1	1					1												1								1			
767				1	1					1												1								1			
768				1	1					1												1								1			
769				1	1					1												1								1			
770				1	1					1												1								1			
771				1	1					1												1								1			
772				1	1					1												1								1			
773				1	1					1												1								1			
774				1	1					1												1								1			
775				1	1					1												1								1			
776				1	1					1												1								1			
777				1	1					1												1								1			
778				1	1					1												1								1			
779				1	1					1												1								1			

EL CONSULTOR DEBERA MARCAR SOBRE EL MAPA LAS ESTACIONES CON SU NUMERO DE REFERENCIA (EN AZUL) Y LOS CORTES REALIZADOS SOBRE EL TERRENO (EN ROJO).

PARA UN CONTROL CORRECTO DE LA MARCHA DEL TRABAJO DE CAMPO EL CONSULTOR DEBERA ENVIAR ENTRE LOS DIAS 1 al 7 y 15 al 22 DE CADA MES ESTAS HOJAS AL INSTITUTO GEOLOGICO Y MINERO DE ESPAÑA, DIVISION DE GEOLOGIA - C/ RIOS ROSAS, 23 – MADRID - 3

DATOS A RELLENAR POR EL CONSULTOR

CON NUMEROS — CON UNOS EN CASO AFIRMATIVO

NUMERO DE LA ESTACION (14–17)	Fecha DIA (18–19)	MES (20–21)	AÑO (22–23)	MEDICION Rumbo (24)	Buzamiento (25)	Croquis (26)	Fotografía (27)	MUESTRAS Petrol y M (28)	Macros. (29)	Microsp. (30)	Sedimen (31)	Rayos X (32)	Espectro infrarrojo (33)	C 14 (34)	Amoniaco (35)	Isótopos estable (36)	Microfósil diferenc (37)	Microfósil Otros (38)	PUNTOS DE INTERES SINGULAR Mineralo (39)	Tectóni. (40)	Poisont (41)	Estratig (42)	Litologia (43)	Paleogeo (44)	Hidrogeo (45)	Economi (46)	TIPO DE TERR. Petrogr. Ígneas (47)	Plutonic (48)	Metamórf (49)	Sedimen (50)	Volcanic (51)	Indifer. (52)
780	30	06	73	1	1					1										1										1			
781				1	1					1																				1			
782				1	1					1													1							1			
783				1	1					1													1							1			
784				1	1					1													1							1			
785				1	1					1																				1			
786				1	1					1																				1			
787				1	1					1											1									1			
788				1	1					1										1										1			
789				1	1					1										1										1			
790				1	1					1										1										1			
791				1	1					1																				1			
794				1	1					1																				1			
795				1	1					1																				1			
796				1	1					1													1							1			
797				1	1					1													1							1			
798				1	1					1													1							1			
799				1	1					1													1							1			
800				1	1					1																				1			
801				1	1					1																				1			
802				1	1					1																				1			
803				1	1					1																				1			
804				1	1					1																				1			
805				1	1					1													1							1			
806				1	1					1													1							1			
807				1	1					1													1							1			
R ~~808~~				1	1					1																				1			
809				1	1					1																				1			
810				1	1					1																				1			
812				1	1					1																				1			
813				1	1					1													1							1			
814				1	1					1																				1			
815				1	1					1																				1			
816				1	1					1																				1			

EQUIPO DE RECEPCION DEL IGME

EL CONSULTOR

808 estación repetida

NUMERO DE LA HOJA 1305 CUADRANTE 3

4	1
3	2

300

DATOS A RELLENAR POR EL IGME		
Nº de la hoja 1:50.000	Cuadrante numérico	Nº del documento
1 2 3 4	5	6 7 8 9
1 3 0 5 3	C	3 4 3

DATOS A RELLENAR POR EL CONSULTOR		
CONSULT	ESTACIONAL	NUMERO DE ESTAC
10 11	12	13
A D	V	E

DATOS A RELLENAR POR EL IGME			
Recibido	Ref. Control	Perforado	Verificado
71 72 73 74 75 76	77 78 79 80		
2 4 0 9 7 3			

DATOS A RELLENAR POR EL CONSULTOR

CON NUMEROS — CON UNOS EN CASO AFIRMATIVO

NUMERO DE LA ESTACION	Fecha DIA	Fecha MES	Fecha AÑO	Medición: Rumbo	Medición: Buzamiento	Medición: Croquis	Medición: Fotografía	Muestras: Petrol.	Muestras: Macrop.	Muestras: Micropal.	Muestras: Sedimen.	Muestras: Rayos X	Muestras: Espectro infrarrojo	Muestras: C 14	Muestras: Radiolarios	Muestras: Termoluminiscencia	Muestras: Microsondas	Muestras: Otras muestras	Puntos de interés singular: Mineralogía	Puntos de interés singular: Tectónica	Puntos de interés singular: Poligono	Puntos de interés singular: Estratigrafía	Puntos de interés singular: Litología	Puntos de interés singular: Paleogeo	Puntos de interés singular: Hidrogeo	Puntos de interés singular: Economía	Puntos de interés singular: Formaciones especiales	Tipo de terr.: Plutónico	Tipo de terr.: Metamórfico	Tipo de terr.: Sedimentario	Tipo de terr.: Volcánico	Tipo de terr.: Indefinido
14 15 16 17	18 19	20 21	22 23	24	25	26	27	28	29	30	31	32	33	34	35	36	37	38	39	40	41	42	43	44	45	46	47	48	49	50	51	52
0792	30	06	73	1	1				●	1												1								1		
0793	"	"	"	1	1				●	1												1								1		
R 0808	"	"	"	1	1				●	1												1								1		
0811	"	"	"	1	1				●	1												1								1		
0821	"	"	"	1	1				●	1												1								1		
0824	"	"	"	1	1				●	1												1								1		
0825	"	"	"	1	1				●	1												1								1		

DATOS A RELLENAR POR EL CONSULTOR

CON NUMEROS — CON UNOS EN CASO AFIRMATIVO

NUMERO DE LA ESTACION	Fecha DIA	Fecha MES	Fecha AÑO	Medición: Rumbo	Medición: Buzamiento	Medición: Croquis	Medición: Fotografía	Muestras: Petrol.	Muestras: Macrop.	Muestras: Micropal.	Muestras: Sedimen.	Muestras: Rayos X	Muestras: Espectro infrarrojo	Muestras: C 14	Muestras: Radiolarios	Muestras: Termoluminiscencia	Muestras: Microsondas	Muestras: Otras muestras	Puntos de interés singular: Mineralogía	Puntos de interés singular: Tectónica	Puntos de interés singular: Poligono	Puntos de interés singular: Estratigrafía	Puntos de interés singular: Litología	Puntos de interés singular: Paleogeo	Puntos de interés singular: Hidrogeo	Puntos de interés singular: Economía	Puntos de interés singular: Formaciones especiales	Tipo de terr.: Plutónico	Tipo de terr.: Metamórfico	Tipo de terr.: Sedimentario	Tipo de terr.: Volcánico	Tipo de terr.: Indefinido
14 15 16 17	18 19	20 21	22 23	24	25	26	27	28	29	30	31	32	33	34	35	36	37	38	39	40	41	42	43	44	45	46	47	48	49	50	51	52

EL CONSULTOR.- DEBERA MARCAR SOBRE EL MAPA LAS ESTACIONES CON SU NUMERO DE REFERENCIA (EN AZUL) Y LOS CORTES REALIZADOS SOBRE EL TERRENO (EN ROJO).
PARA UN CONTROL CORRECTO DE LA MARCHA DEL TRABAJO DE CAMPO EL CONSULTOR DEBERA ENVIAR ENTRE LOS DIAS 1 al 7 y 15 al 22 DE CADA MES ESTAS HOJAS AL INSTITUTO GEOLOGICO Y MINERO DE ESPAÑA, DIVISION DE GEOLOGIA - C/ RIOS ROSAS, 23 - MADRID - 3

EQUIPO DE RECEPCION DEL IGME

EL CONSULTOR

203 estaciones repetidas

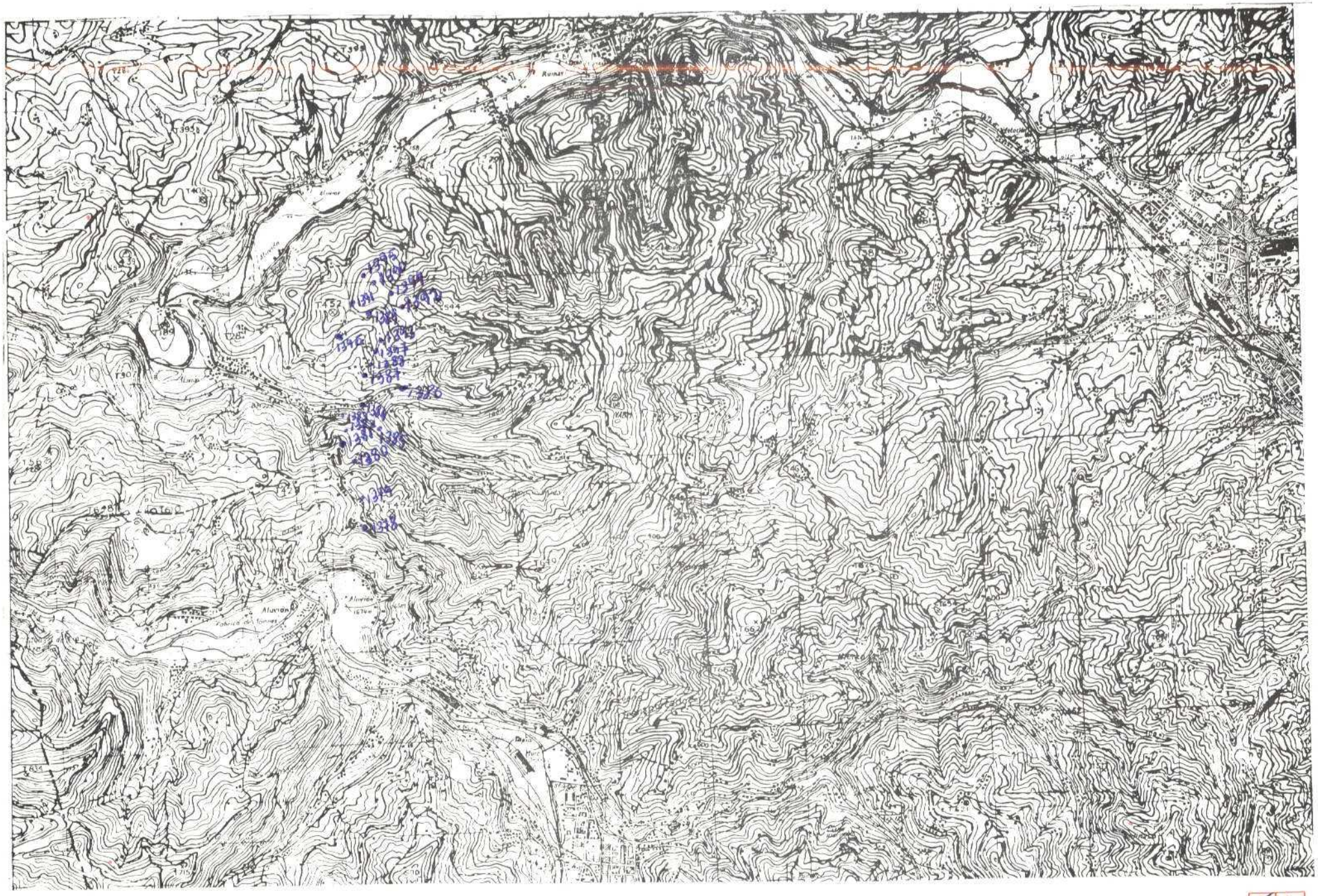
Ruinas
Alumnar
Alumnar
Alumnar
Fábrica de Tejas
Alumnar
Alumnar
Alumnar

20

DATOS A RELLENAR POR EL IGME								
Nº de la hoja 1:50.000				Cuadrante	Nº del documento			
1	2	3	4	5	6	7	8	9
1	3	0	5	4	C	3	7	2

DATOS A RELLENAR POR EL CONSULTOR			
CONSULT			
10	11	12	13
A	D	V	E

DATOS A RELLENAR POR EL IGME											
Recibido						Ref. Control				Perforado	Verificado
71	72	73	74	75	76	77	78	79	80		
2	9	1	0	7	3						

DATOS A RELLENAR POR EL CONSULTOR

CON NUMEROS — CON UNOS EN CASO AFIRMATIVO

NUMERO DE LA ESTACION				Fecha DIA		MES		AÑO		MEDICION Rumbo	Buzamiento	Croquis	Fotografía	Petrol. y M.	Macrop	MUESTRAS Micropal	Sedimen	Rayos X	Espectro emisión	C 14	Análisis químico	Barómico altímetro	Microrg.	Otros análisis	PUNTOS DE INTERES SINGULAR Mineralog.	Tectónic.	Paleont.	Estratig.	Litológic.	Petrogen.	Hidrogeo.	Economía	Formación Fecha	TIPO DE TERR. Plutónic.	Metamórf.	Sedimen.	Volcánic.	Indifer.
14	15	16	17	18	19	20	21	22	23	24	25	26	27	28	29	30	31	32	33	34	35	36	37	38	39	40	41	42	43	44	45	46	47	48	49	50	51	52
1	3	7	8	2	5	1	0	7	3	1	1					1												1								1		
1	3	7	9	"	"	"	"	"	"	1	1					1												1								1		
1	3	8	0	"	"	"	"	"	"	1	1					1													1							1		
1	3	8	1	"	"	"	"	"	"	1	1					1													1							1		
1	3	8	2	"	"	"	"	"	"	1	1					1																				1		
1	3	8	3	"	"	"	"	"	"	1	1					1												1								1		
1	3	8	4	"	"	"	"	"	"	1	1					1																				1		
1	3	8	5	"	"	"	"	"	"	1	1					1												1								1		
1	3	8	6	"	"	"	"	"	"	1	1					1													1							1		
1	3	8	7	"	"	"	"	"	"	1	1					1												1								1		
1	3	8	8	"	"	"	"	"	"	1	1					1												1								1		
1	3	8	9	"	"	"	"	"	"	1	1					1												1								1		
1	3	9	0	"	"	"	"	"	"	1	1					1													1							1		
1	3	9	1	"	"	"	"	"	"	1	1					1													1							1		
1	3	9	2	"	"	"	"	"	"	1	1					1													1							1		
1	3	9	3	"	"	"	"	"	"	1	1					1													1							1		
1	3	9	4	"	"	"	"	"	"	1	1					1												1								1		
1	3	9	5	"	"	"	"	"	"	1	1					1												1								1		
1	3	9	6	"	"	"	"	"	"	1	1					1												1								1		
1	3	9	7	"	"	"	"	"	"	1	1					1												1								1		

EL CONSULTOR: DEBERA MARCAR SOBRE EL MAPA LAS ESTACIONES CON SU NUMERO DE REFERENCIA (EN AZUL) Y LOS CORTES REALIZADOS SOBRE EL TERRENO (EN ROJO).
PARA UN CONTROL CORRECTO DE LA MARCHA DEL TRABAJO DE CAMPO EL CONSULTOR DEBERA ENVIAR ENTRE LOS DIAS 1 al 7 y 15 al 22 DE CADA MES ESTAS HOJAS AL INSTITUTO GEOLOGICO Y MINERO DE ESPAÑA, DIVISION DE GEOLOGIA. C/ RIOS ROSAS, 23 — MADRID - 3

DATOS A RELLENAR POR EL CONSULTOR

CON NUMEROS — CON UNOS EN CASO AFIRMATIVO

NUMERO DE LA ESTACION				Fecha DIA		MES		AÑO		MEDICION R	B	C	F	Pe	Ma	MUESTRAS Mu	Sa	Re	Ra	Es	Ma	Mi	Ot	PUNTOS DE INTERES SINGULAR Mi	Te	Pa	Es	Li	Pe	Hi	Ec	Fe	TIPO DE TERR. Plu	Me	Se	Vo	In
14	15	16	17	18	19	20	21	22	23	24	25	26	27	28	29	30	31	32	33	34	35	36	37	38	39	40	41	42	43	44	45	46	47	48	49	50	51	52

EQUIPO DE RECEPCION DEL IGME

CONSULTOR

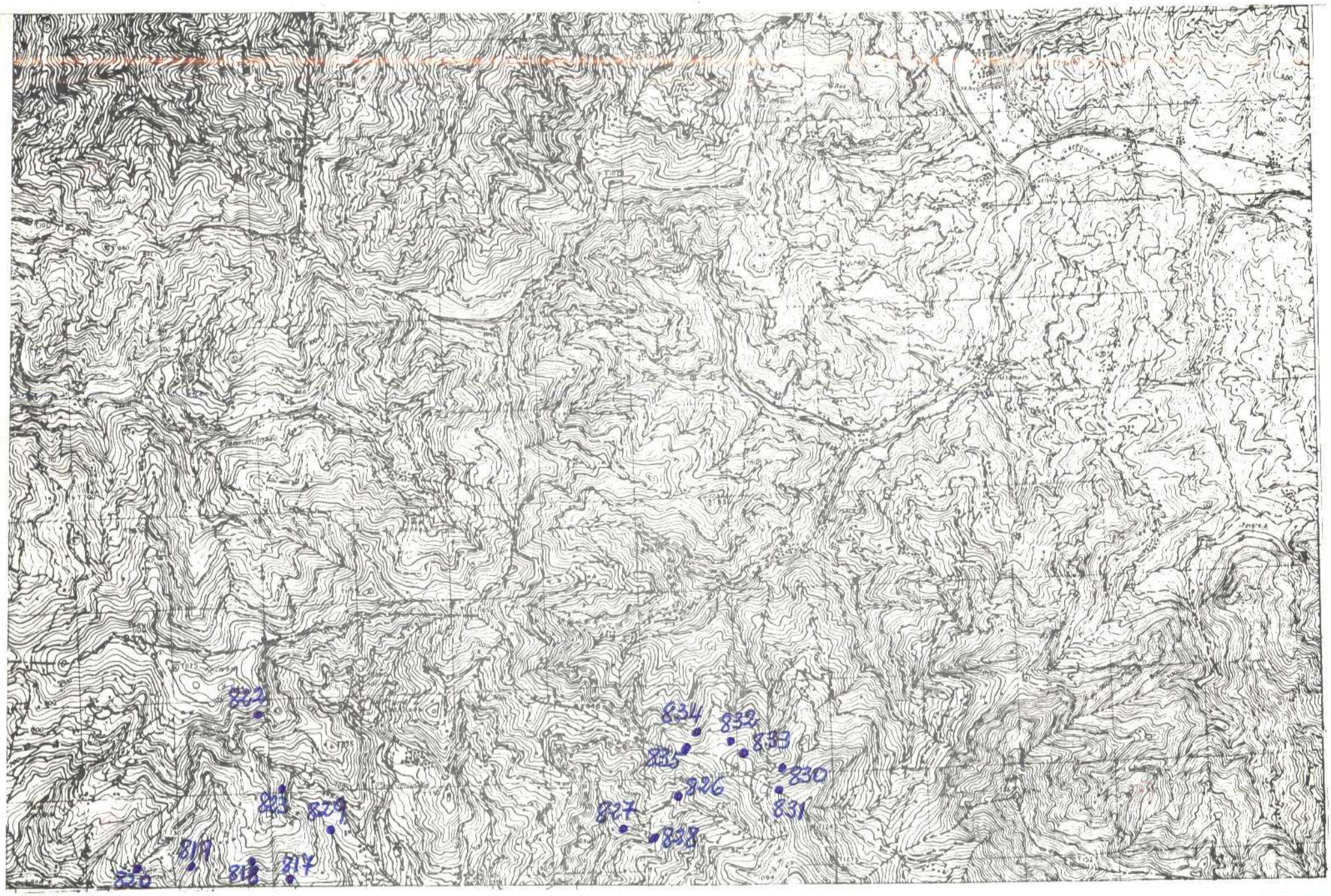

NUMERO DE LA HOJA 1305 CUADRANTE 2

4	1
3	2

DATOS A RELLENAR POR EL IGME								
Nº de la hoja 1:50.000				Cuadrante Serie	Nº del documento			
1	2	3	4	5	6	7	8	9
1	3	0	5	2	C	2	9	9

DATOS A RELLENAR POR EL CONSULTOR			
CONSULT.		GENERAL DE LA ESTAC.	
10	11	12	13
A	D	V	E

DATOS A RELLENAR POR EL IGME											
Recibido						Ref. Control				Perforado	Verificado
71	72	73	74	75	76	77	78	79	80		
1	0	1	0	7	3					PyLAM	H.C.

DATOS A RELLENAR POR EL CONSULTOR

| CON NUMEROS | | | | | | | | | CON UNOS EN CASO AFIRMATIVO | | | | | | | | | | |

NUMERO DE LA HOJA 1305 CUADRANTE 3

4	1
3	2

DATOS A RELLENAR POR EL IGME								
Nº de la hoja 1:50.000				Cuadrante número	Nº del documento			
1	2	3	4	5	6	7	8	9
1	3	0	5	3	C	3	3	3

DATOS A RELLENAR POR EL CONSULTOR			
CONSULT	LEGAL	FECHA REALIZ. ESTAC.	
10	11	12	13
A	D	V	E

DATOS A RELLENAR POR EL IGME											
Recibido						Ref. Control				Perforado	Verificado
71	72	73	74	75	76	77	78	79	80	PJL HR	
1	0	1	0	7	3						

DATOS A RELLENAR POR EL CONSULTOR

CON NUMEROS — CON UNOS EN CASO AFIRMATIVO

NUMERO DE LA ESTACION				Fecha DIA		MES		AÑO		MEDICION Rumbo	Buzamiento	Croquis	Fotografía	MUESTRAS Petrol.	Macros.	Micropal.	Sedimen.	Rayos X	Espectro Mesura	C 14	Anomalías Gravimétricas	Anomalías Magnéticas	Microsos	Otras Observac.	PUNTOS DE INTERES SINGULAR Minerales	Tectón.	Volcant.	Estratig.	Litológ.	Paleogeo.	Hidrogeo.	Economía	Formas Relieve	TIPO DE TERR. Plutónic.	Metamór.	Sedimen.	Volcánic.	Indifer.
14	15	16	17	18	19	20	21	22	23	24	25	26	27	28	29	30	31	32	33	34	35	36	37	38	39	40	41	42	43	44	45	46	47	48	49	50	51	52
1	3	5	4	2	1	0	6	7	3	1	1																1											
1	3	5	5	"	"	"	"	"	"	1	1																	1										
1	3	5	6	"	"	"	"	"	"	1	1																1											
1	3	5	7	"	"	"	"	"	"	1	1																	1										
1	3	5	8	"	"	"	"	"	"	1	1																	1										
1	3	5	9	"	"	"	"	"	"	1	1																1											
1	3	6	0	"	"	"	"	"	"	1	1																											
1	3	6	1	"	"	"	"	"	"	1	1																1											

DATOS A RELLENAR POR EL CONSULTOR

CON NUMEROS — CON UNOS EN CASO AFIRMATIVO

NUMERO DE LA ESTACION				Fecha DIA		MES		AÑO		MEDICION Rumbo	Buzam.	Croquis	Fotog.	MUESTRAS Petrol.	Macros.	Microp.	Sedimen.	Rayos X	Espectro Mesura	C 14	Anomalías Gravimétricas	Anomalías Magnéticas	Microsos	Otras Observac.	PUNTOS DE INTERES SINGULAR Minerales	Tectón.	Volcant.	Estratig.	Litológ.	Paleogeo.	Hidrogeo.	Economía	Formas Relieve	TIPO DE TERR. Plutónic.	Metamór.	Sedimen.	Volcánic.	Indifer.
14	15	16	17	18	19	20	21	22	23	24	25	26	27	28	29	30	31	32	33	34	35	36	37	38	39	40	41	42	43	44	45	46	47	48	49	50	51	52

EL CONSULTOR DEBERA MARCAR SOBRE EL MAPA LAS ESTACIONES CON SU NUMERO DE REFERENCIA (EN AZUL) Y LOS CORTES REALIZADOS SOBRE EL TERRENO (EN ROJO).

PARA UN CONTROL CORRECTO DE LA MARCHA DEL TRABAJO DE CAMPO EL CONSULTOR DEBERA ENVIAR ENTRE LOS DIAS 1 al 7 y 15 al 22 DE CADA MES ESTAS HOJAS AL INSTITUTO GEOLOGICO Y MINERO DE ESPAÑA, DIVISION DE GEOLOGIA. C/ RIOS ROSAS, 23 – MADRID 3

EQUIPO DE RECEPCION DEL IGME

EL CONSULTOR