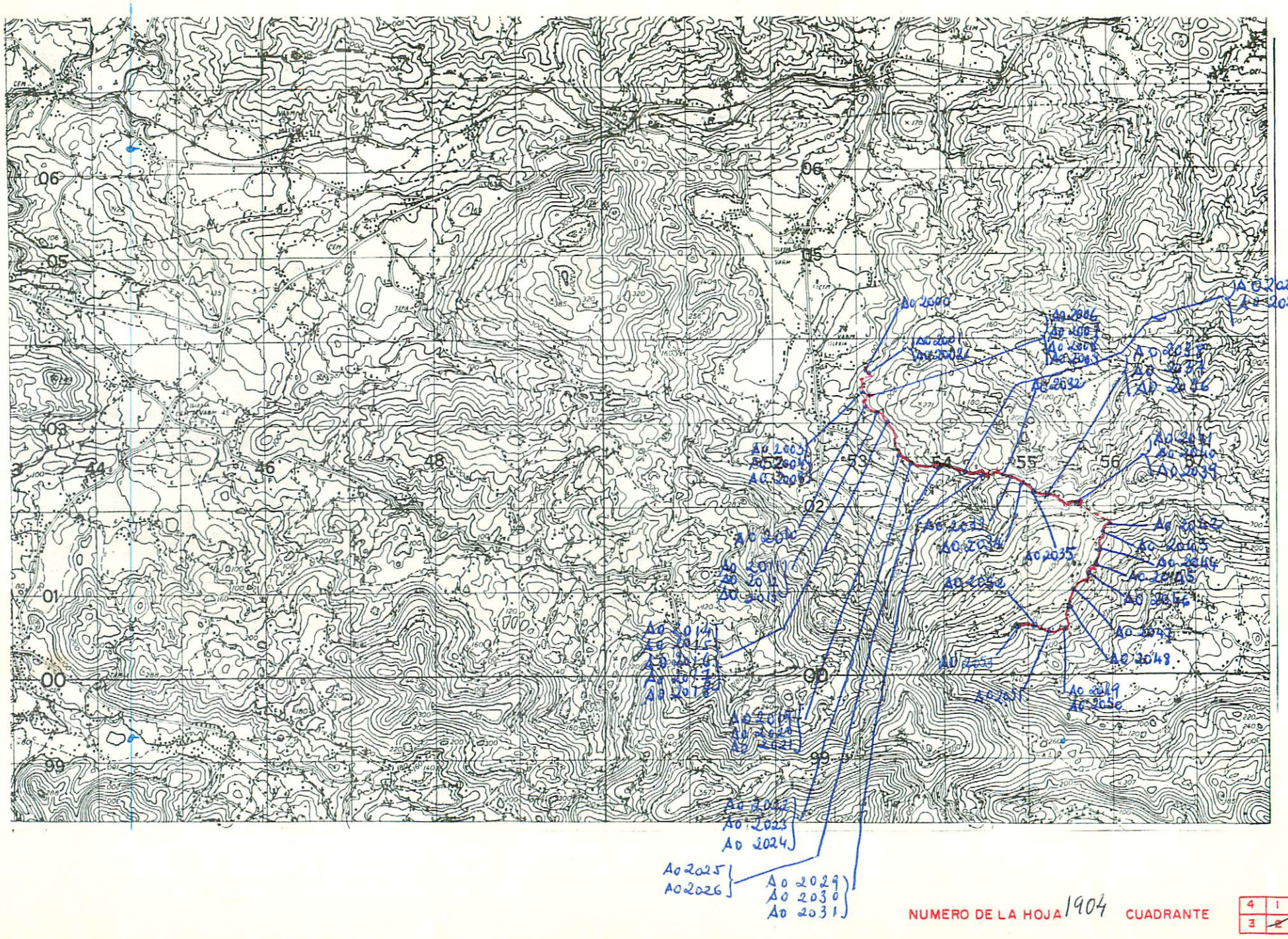

NUMERO DE LA HOJA 1904 CUADRANTE 4 1 / 3 ~~2~~

20-5-74

51

DATOS A RELLENAR POR EL IGME								
Nº de la hoja 1:50.000				Cuadrante número	Nº del documento			
1	2	3	4	5	6	7	8	9
1	9	0	4	2	C	1	8	7

DATOS A RELLENAR POR EL CONSULTOR			
CONSULT.		ESPECIAL QUE REAL LA ESTAC.	
10	11	12	13
G	S	A	O

DATOS A RELLENAR POR EL IGME											
Recibido						Ref. Control				Perforado	Verificado
71	72	73	74	75	76	77	78	79	80		
2	2	0	5	7	4						

DATOS A RELLENAR POR EL CONSULTOR

CON NUMEROS — CON UNOS EN CASO AFIRMATIVO

NUMERO DE LA ESTACION (14–17)	Fecha DIA (18–19)	MES (20–21)	AÑO (22–23)	MEDICION: Rumbo (24)	Buzamiento (25)	Croquis (26)	Fotogra. (27)	MUESTRAS: Petrol y M. (28)	Macrop. (29)	Micropal. (30)	Sedimen. (31)	Rayos X (32)	Espectro ópticos (33)	C 14 (34)	Análisis químico (35)	Térmico diferenc. (36)	Microso. (37)	Otros análisis (38)	PUNTOS DE INTERES SINGULAR: Minerale (39)	Tectóni. (40)	Paleont. (41)	Estratig. (42)	Litológic. (43)	Paleogeo. (44)	Hidroge. (45)	Economi. (46)	Formaci. reciente (47)	TIPO DE TERR.: Plutóni. (48)	Metamór. (49)	Sedimen. (50)	Volcanic. (51)	Indifer. (52)
2000	22	04	74								1	1																				
2001									1																							
2002											1	1																				
2003											1	1																				
2004									1																							
2005											1	0																				
2006												1																				
2007											1	1																				
2008											1	1																				
2009									1																							
2010											1	1																				
2011											1	1																				
2012											1	1																				
2013									1																							
2014											1	1																				
2015											1	1																				
2016											1	1																				
2017											1	1																				
2018											1	1																				
2019	23	04	74								1	1																				
2020											1	1																				
2021											1	1																				
2022											1	1																				
2023											1	1																				
2024											1																					
2025											1	1																				
2026											1	1																				
2027											1	1																				
2028											1	1																				

DATOS A RELLENAR POR EL CONSULTOR

CON NUMEROS — CON UNOS EN CASO AFIRMATIVO

NUMERO DE LA ESTACION (14–17)	Fecha DIA (18–19)	MES (20–21)	AÑO (22–23)	MEDICION: Rumbo (24)	Buzamiento (25)	Croquis (26)	Fotogra. (27)	MUESTRAS: Petrol y M. (28)	Macrop. (29)	Micropal. (30)	Sedimen. (31)	Rayos X (32)	Espectro ópticos (33)	C 14 (34)	Análisis químico (35)	Térmico diferenc. (36)	Microso. (37)	Otros análisis (38)	PUNTOS DE INTERES SINGUL.: Minerale (39)	Tectóni. (40)	Paleont. (41)	Estratig. (42)	Litológic. (43)	Paleog. (44)	Hidroge. (45)	Economi. (46)	Formaci. reciente (47)	TIPO DE TERR.: Plutóni. (48)	Metamór. (49)	Sedimen. (50)	Volcanic. (51)	Indifer. (52)
2029	23	04	74						1																							
2030											1	1																				
2031											1	1																				
2032	22	04	74								1	1																				
2033											1	1																				
2034											1	1																				
2035											1	1																				
2036											1	1																				
2037											1	1																				
2038											1	1																				
2039											1	1																				
2040											1	1																				
2041											1	1																				
2042											1	1																				
2043											1	1																				
2044											1	1																				
2045											1	1																				
2046											1	1																				
2047											1	1																				
2048											1	1																				
2049											1	1																				
2050											1	1																				
2051											1	1																				
2052											1	1																				
2053											1	1																				

EL CONSULTOR.— DEBERA MARCAR SOBRE EL MAPA: LAS ESTACIONES CON SU NUMERO DE REFERENCIA (EN AZUL) Y LOS CORTES REALIZADOS SOBRE EL TERRENO (EN ROJO).

PARA UN CONTROL CORRECTO DE LA MARCHA DEL TRABAJO DE CAMPO EL CONSULTOR DEBERA ENVIAR ENTRE LOS DIAS 1 al 7 y 15 al 22 DE CADA MES ESTAS HOJAS AL INSTITUTO GEOLOGICO Y MINERO DE ESPAÑA, DIVISION DE GEOLOGIA. C/ RIOS ROSAS, 23 – MADRID - 3.

EQUIPO DE RECEPCION DEL IGME

EL CONSULTOR

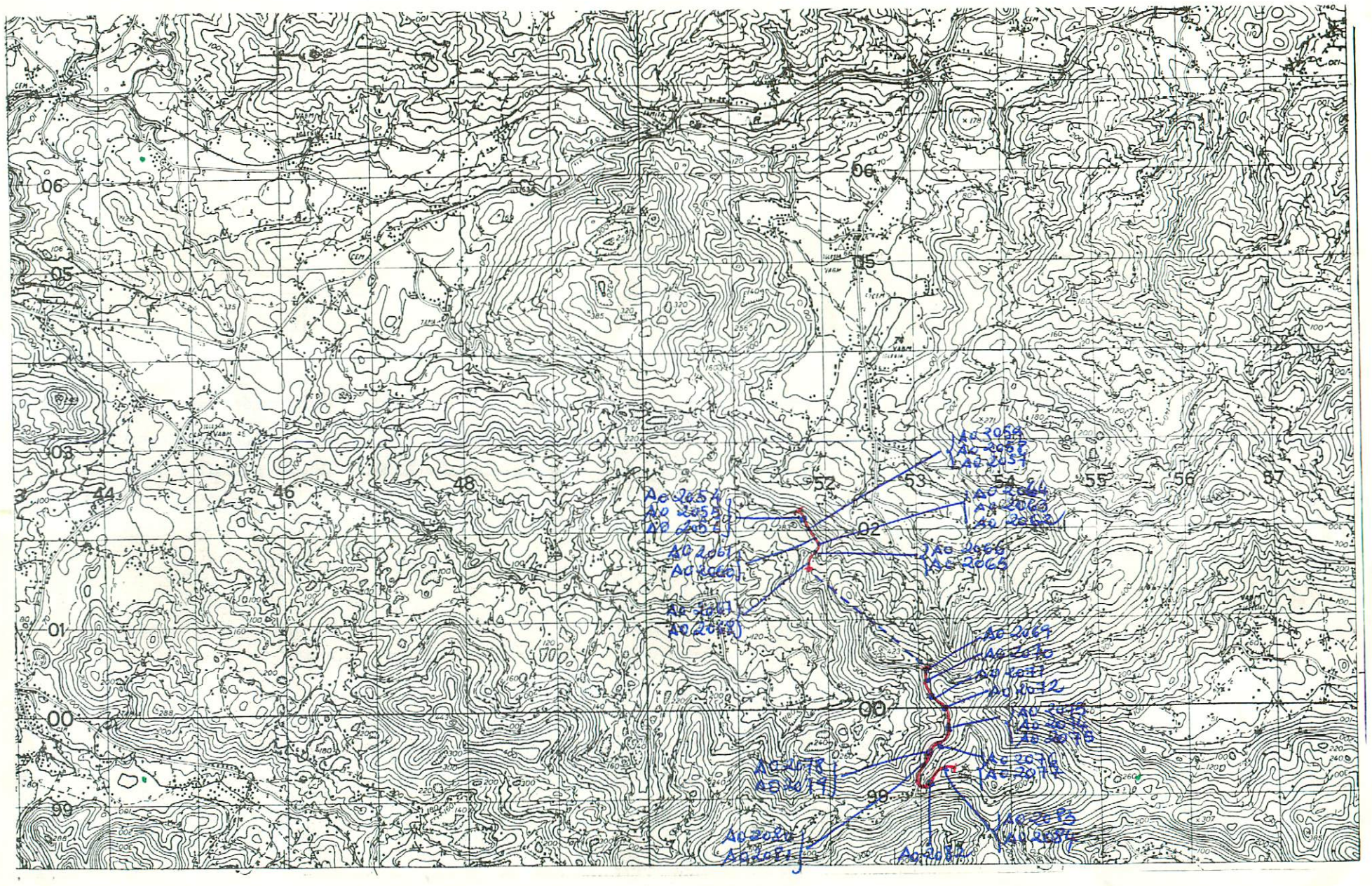

NUMERO DE LA HOJA 1904 CUADRANTE

4	1
3	~~2~~

20 - 5 - 74

52

DATOS A RELLENAR POR EL IGME								
Nº de la hoja 1:50.000				Cuadrante número	Nº del documento			
1	2	3	4	5	6	7	8	9
1	9	0	4	2	C	1	9	1

DATOS A RELLENAR POR EL CONSULTOR		
CONSULT	ESPECIAL	QUE REAL LA ESTAC
10 11	12	13
65	A	0

DATOS A RELLENAR POR EL IGME			
Recibido	Ref. Control	Perforado	Verificado
71 72 73 74 75 76	77 78 79 80		
22 05 74			

DATOS A RELLENAR POR EL CONSULTOR

| CON NUMEROS | | | | | | | |

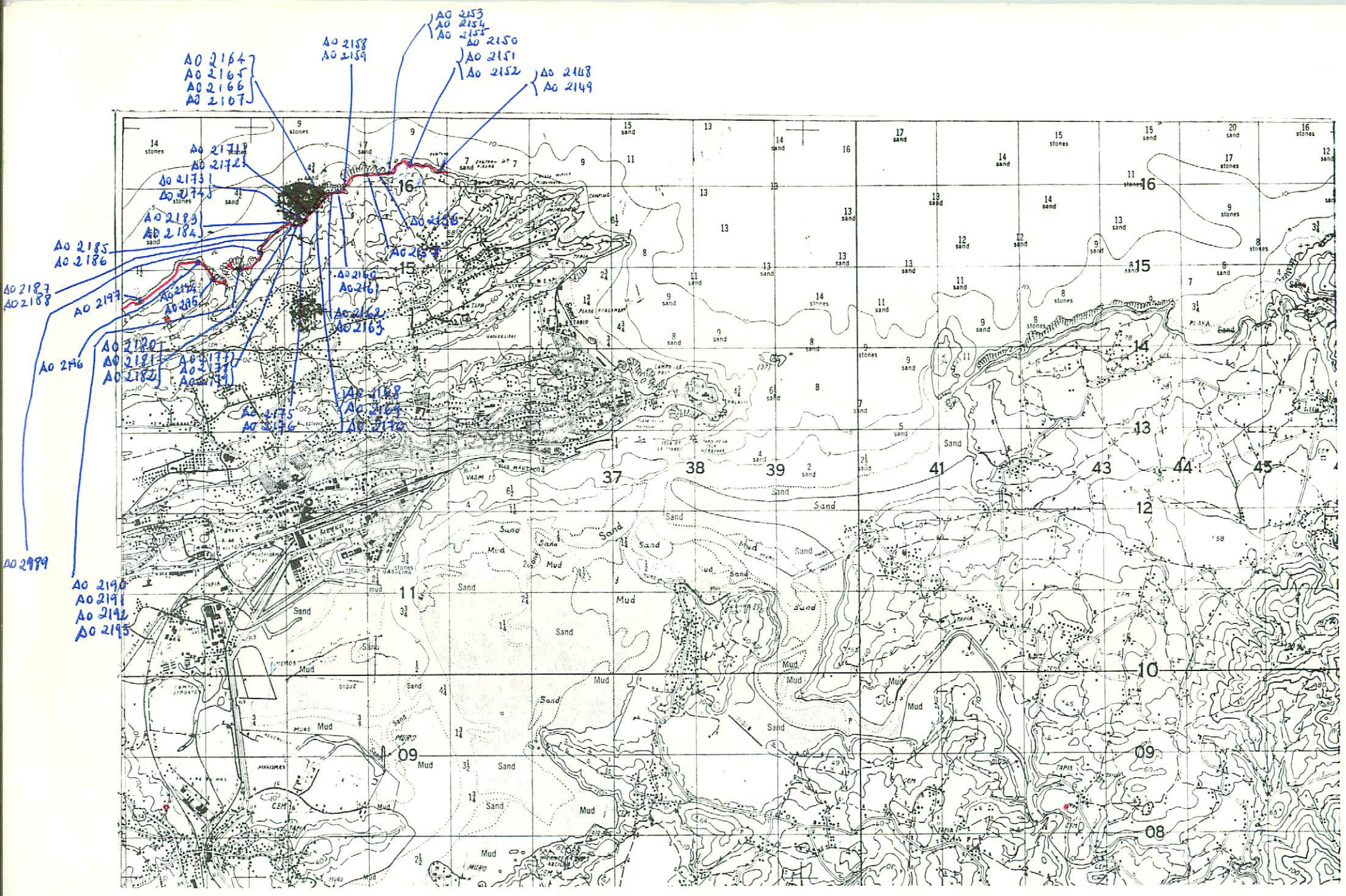

NUMERO DE LA HOJA 1904 CUADRANTE 1 | 1 / 3 | 2

50 4-6-74 57

| DATOS A RELLENAR POR EL IGME | | |

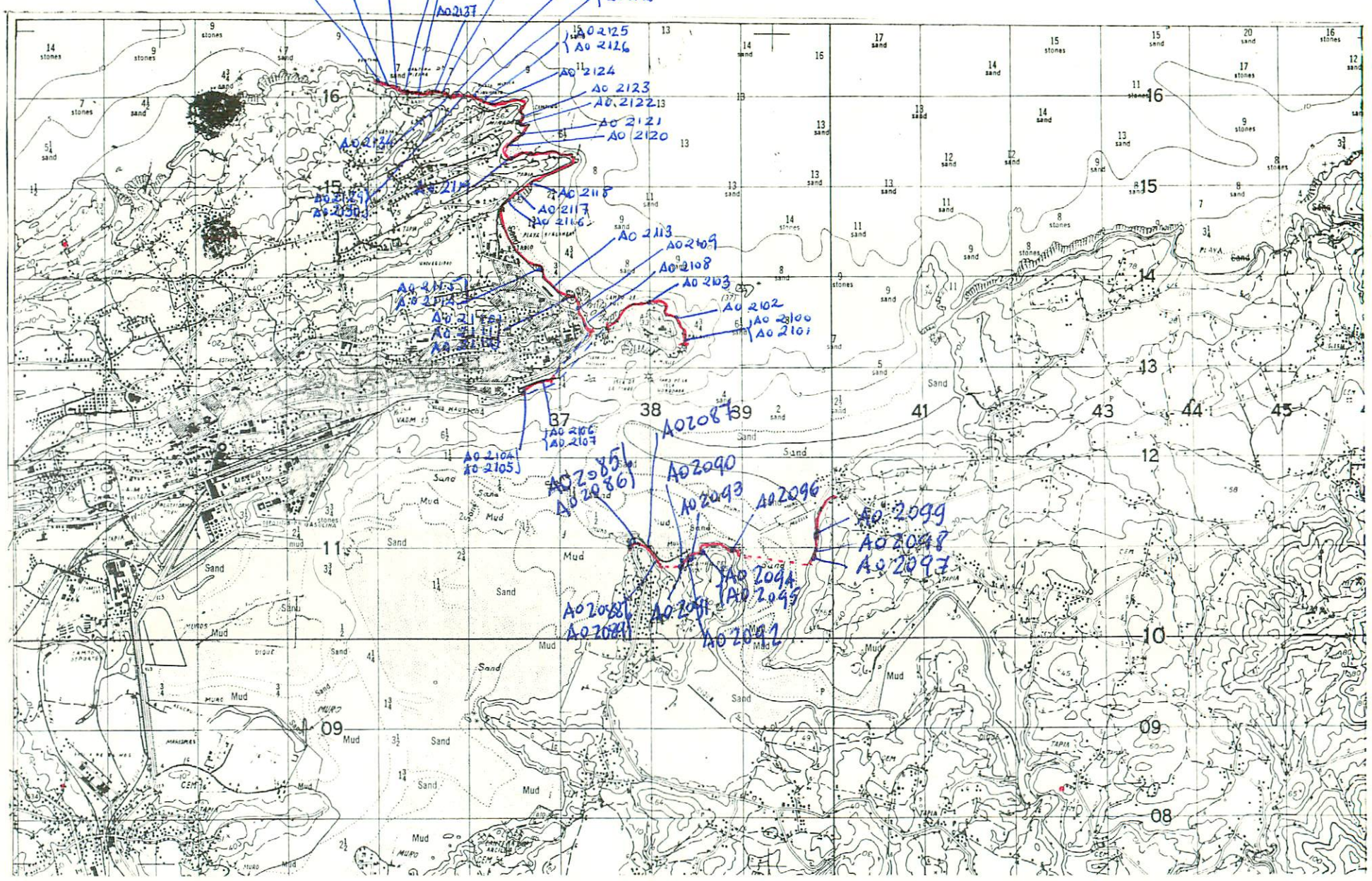

NUMERO DE LA HOJA 1904 CUADRANTE 1 2 3 4

63

4-6-74

58

| DATOS A RELLENAR POR EL IGME | | |

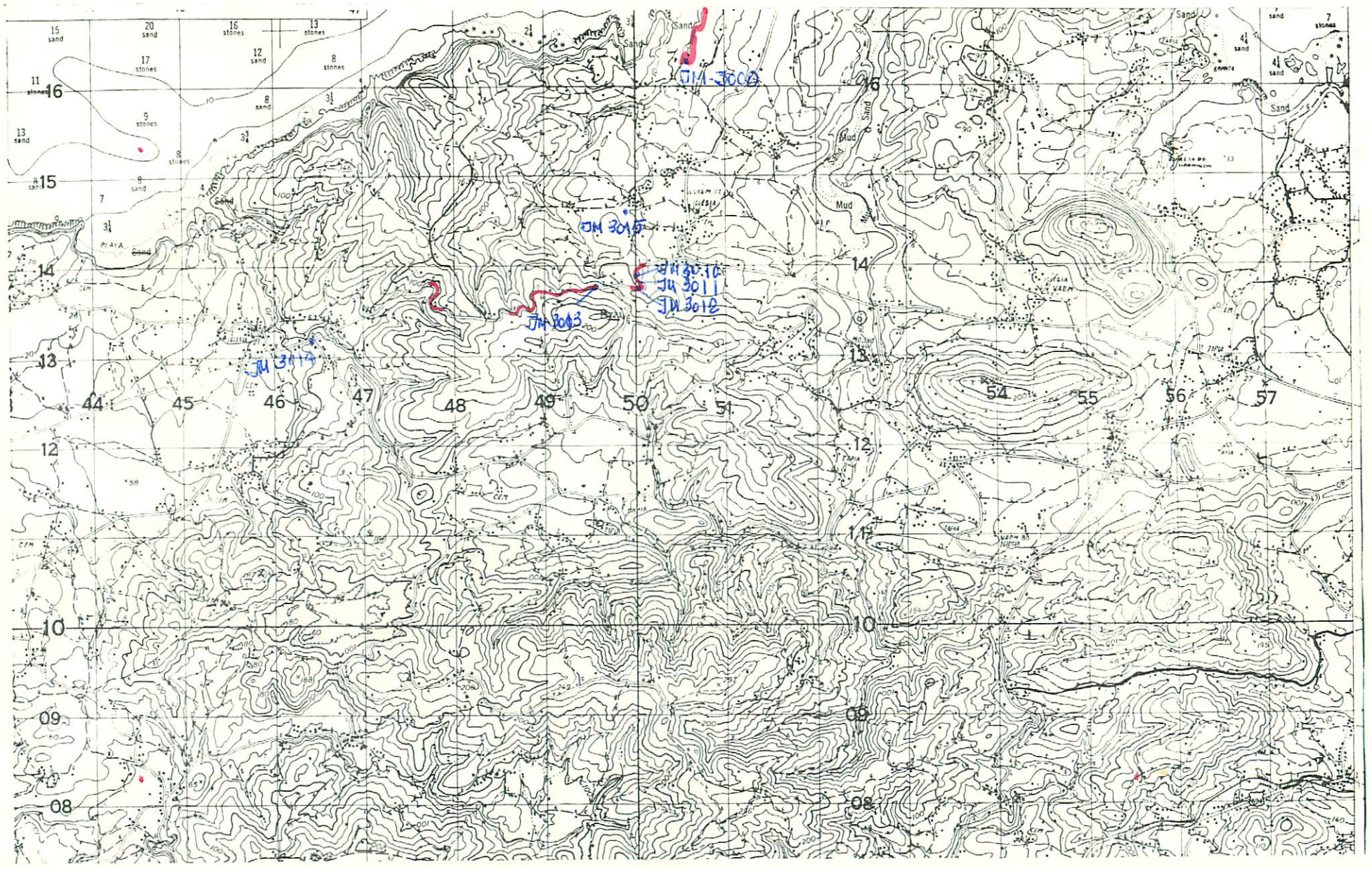

NUMERO DE LA HOJA 1904 CUADRANTE 4 1 / 3 2

2-oct-74

7

70

DATOS A RELLENAR POR EL IGME								
Nº de la hoja 1:50.000				Cuadrante número	Nº del documento			
1	2	3	4	5	6	7	8	9
1	9	0	4	1	C	0	9	3

DATOS A RELLE POR EL CONSUL				
CONSULT		ESPECIAL QUE REAL LA ESTAC		
10	11	12	13	
G	S	J	M	

DATOS A RELLENAR POR EL IGME										
Recibido						Ref. Control				Perforado	Verificado
71	72	73	74	75	76	77	78	79	80		
0	4	1	0	7	4						

DATOS A RELLENAR POR EL CONSULTOR

| CON NUMEROS | | | | | | | | | | | | CON UNOS EN CASO AFIRMATIVO | | | | | | | | | | | |

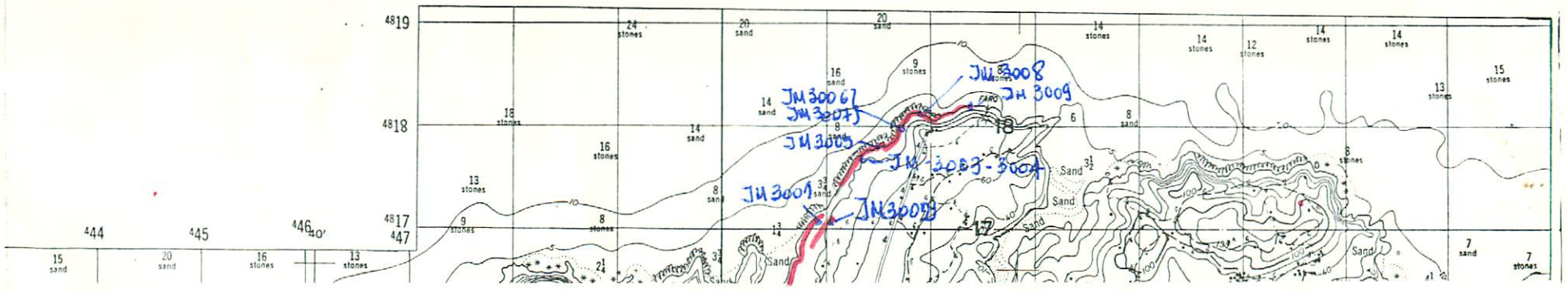

NUMERO DE LA HOJA 1904 CUADRANTE

4	X
3	2

Bis

9

2-oct-74

71

DATOS A RELLENAR POR EL IGME								
Nº de la hoja 1:50.000				Cuadrante numero	Nº del documento			
1	2	3	4	5	6	7	8	9
1	9	0	4	1	C	1	4	0

DATOS A RELLENAR POR EL CONSULT		ESPECIAL QUE REALIZA LA ESTAC.	
10	11	12	13
G	S	J	M

DATOS A RELLENAR POR EL IGME											
Recibido						Ref. Control				Perforado	Verificado
71	72	73	74	75	76	77	78	79	80		
0	4	1	0	7	4						

DATOS A RELLENAR POR EL CONSULTOR

| CON NUMEROS | | | | | | | | | CON UNOS EN CASO AFIRMATIVO | | | | | | | | | | |

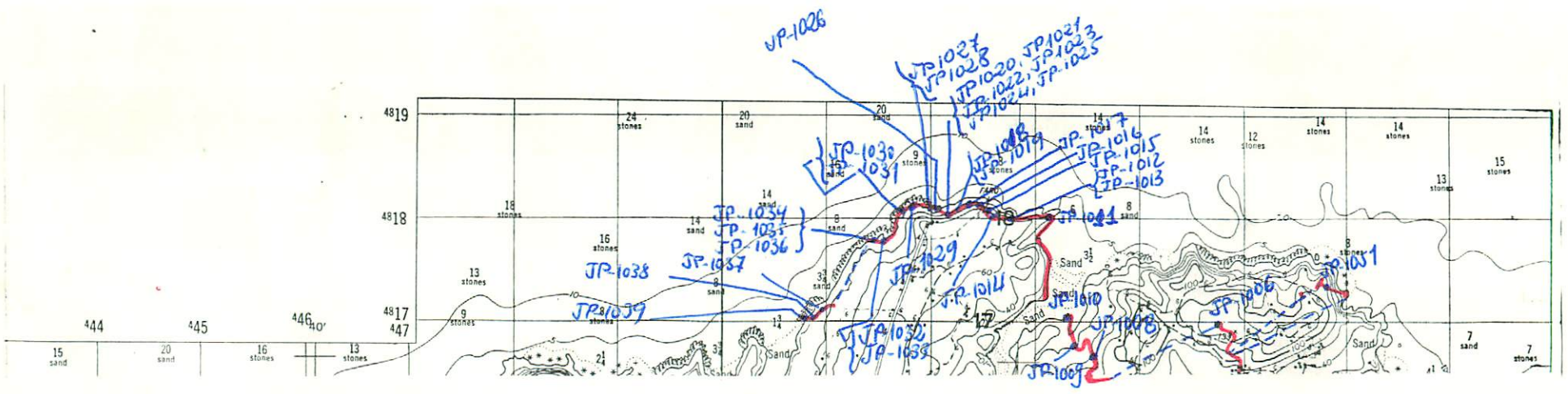

NUMERO DE LA HOJA 1904 CUADRANTE 4 1 (Bis) / 3 2

34 — 2-oct-74 — 72

DATOS A RELLENAR POR EL IGME								
Nº de la hoja 1:50.000				Cuadrante número	Nº del documento			
1	2	3	4	5	6	7	8	9
1	9	0	4	1	C	1	4	6

DATOS A RELLENAR POR EL CONSUL			
CONSULT		ESPECIAL QUE REAL	LA ESTAC
10	11	12	13
G	S	J	P

DATOS A RELLENAR POR EL IGME										
Recibido						Ref. Control				Perforado	Verificado
71	72	73	74	75	76	77	78	79	80		
0	4	1	0	7	4						

DATOS A RELLENAR POR EL CONSULTOR

CON NUMEROS							CON UNOS EN CASO AFIRMATIVO																																									
NUMERO DE LA ESTACION				Fecha			MEDICION				MUESTRAS										PUNTOS DE INTERES SINGULAR							TIPO DE TERR					
				DIA	MES	AÑO	Rumbo	Buzamie	Croquis	Fotogra	Petro y M	Macrop	Micropal	Sedimen	Rayos X	Espectro emisiones	C 14	Análisis químico	Térmico diferenc	Microsco.	Otros análisis	Mineralo	Tectoni	Paleont.	Estratig	Litologic	Paleogeo	Hidroge	Economi.	Formaciones recientes	Plutónic	Metamor	Sedimen	Volcanic	Indifere
14	15	16	17	18	19	20	21	22	23	24	25	26	27	28	29	30	31	32	33	34	35	36	37	38	39	40	41	42	43	44	45	46	47	48	49	50	51	52
1	0	0	6	2	2	0	7	7	4							1	1																					
1	0	0	8													1	1																					
1	0	0	9													1	1																					
1	0	1	0													1	1																					
1	0	1	1													1	1																					
1	0	1	2													1																						
1	0	1	3													1	1																					
1	0	1	4													1	1																					
1	0	1	5													1	1																					
1	0	1	6													1	1																					
1	0	1	7													1	1																					
1	0	1	8													1	1																					
1	0	1	9													1	1																					
1	0	2	0	2	3	0	7	7	4							1																						
1	0	2	1													1	1																					
1	0	2	2													1	1																					
1	0	2	3													1																						
1	0	2	4													1																						
1	0	2	5													1	1																					
1	0	2	6													1	1																					
1	0	2	7													1																						
1	0	2	8													1	1																					
1	0	2	9													1	1																					
1	0	3	0													1	1																					
1	0	3	1													1																						
1	0	3	2													1	1																					
1	0	3	3													1	1																					
1	0	3	4													1	1																					
1	0	3	5													1	1																					

EL CONSULTOR.– DEBERA MARCAR SOBRE EL MAPA: LAS ESTACIONES CON SU NUMERO DE REFERENCIA (EN AZUL) Y LOS CORTES REALIZADOS SOBRE EL TERRENO (EN ROJO).
PARA UN CONTROL CORRECTO DE LA MARCHA DEL TRABAJO DE CAMPO EL CONSULTOR DEBERA ENVIAR ENTRE LOS DIAS 1 al 7 y 15 al 22 DE CADA MES ESTAS HOJAS AL INSTITUTO GEOLOGICO Y MINERO DE ESPAÑA, DIVISION DE GEOLOGIA. C/ RIOS ROSAS, 23 – MADRID - 3.

EQUIPO DE RECEPCION DEL IGME

EL CONSULTOR

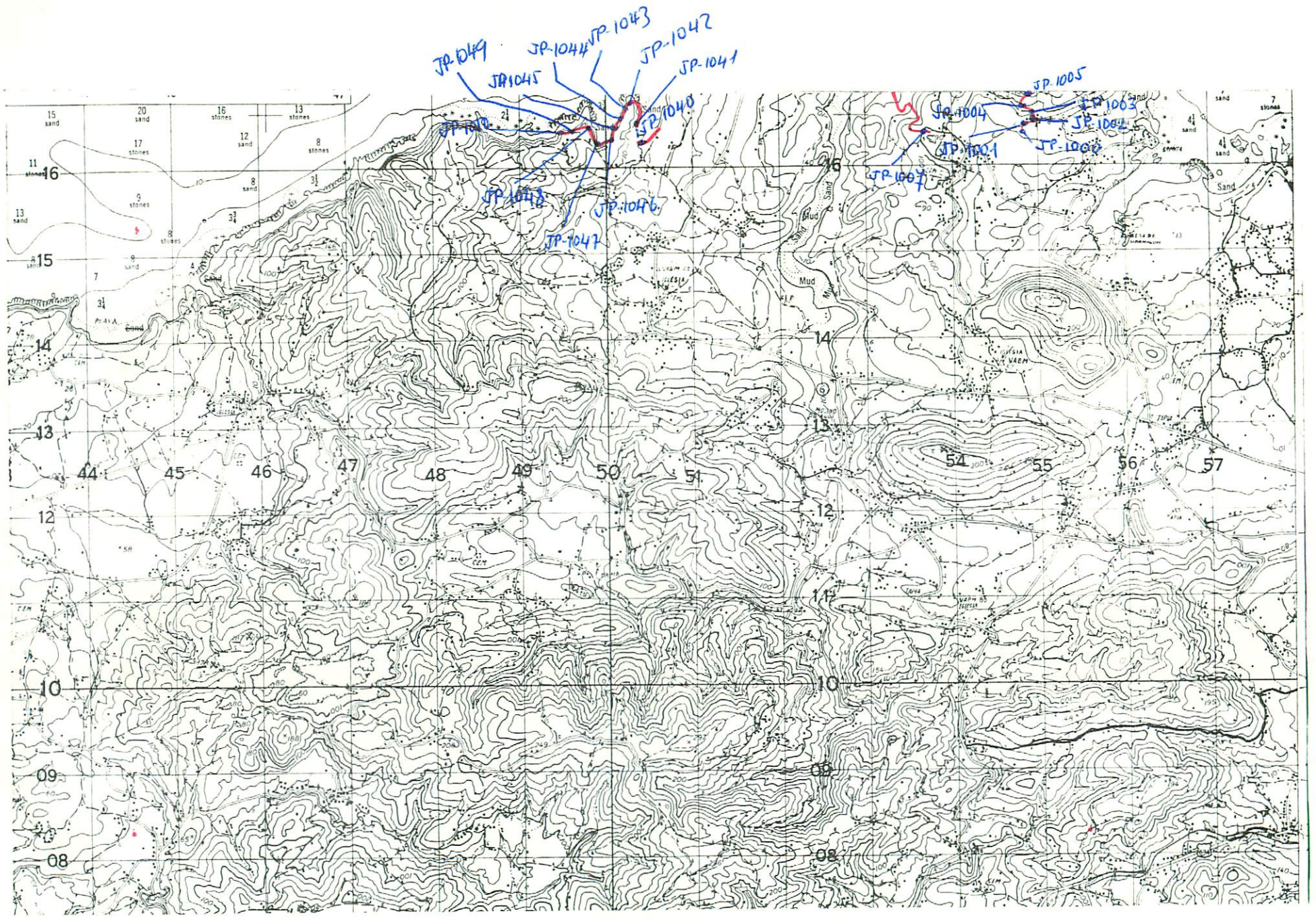

NUMERO DE LA HOJA 1904 CUADRANTE 4 1 / 3 2

18

2-oct.-74

73

DATOS A RELLENAR POR EL IGME								
Nº de la hoja 1.50.000				Cuadrante número	Nº del documento			
1	2	3	4	5	6	7	8	9
1	9	0	4	1	C	0	9	4

DATOS A RELLENAR POR EL CONSULTOR			
CONSULT		ESPECIAL	QUE REAL LA ESTAC
10	11	12	13
6	S	J	P

DATOS A RELLENAR POR EL IGME											
Recibido						Ref. Control				Perforado	Verificado
71	72	73	74	75	76	77	78	79	80		
0	4	1	0	7	4						

DATOS A RELLENAR POR EL CONSULTOR

CON NUMEROS — CON UNOS EN CASO AFIRMATIVO

NUMERO DE LA ESTACION (14–17)	Fecha DIA (18–19)	Fecha MES (20–21)	Fecha AÑO (22–23)	MEDICION: Rumbo (24)	Buzamie (25)	Croquis (26)	Fotogra (27)	MUESTRAS: Petrol. y M (28)	Macrop (29)	Micropal (30)	Sedimen (31)	Rayos X (32)	Espectro masas (33)	C 14 (34)	Análisis químico (35)	Térmico diferenc (36)	Microsos (37)	Otras análisis (38)	PUNTOS DE INTERES SINGULAR: Mineralo (39)	Tectóni (40)	Paleont (41)	Estratig (42)	Litológic (43)	Paleogeo (44)	Hidrogeo (45)	Económ. (46)	Formaci reciente (47)	TIPO DE TERR: Plutóni (48)	Metamó (49)	Sedimen (50)	Volcanic (51)	Indifere (52)
1000	22	07	74							1	1																					
1001										1	1																					
1002										1	1																					
1003										1	1																					
1004										1	1																					
1005										1																						
1007										1																						
1040	23	07	74							1	1																					
1041										1	1																					
1042										1	1																					
1043										1	1																					
1044										1	1																					
1045										1	1																					
1046										1																						
1047										1																						
1048										1	1																					
1049										1	1																					
1050										1	1																					

DATOS A RELLENAR POR EL CONSULTOR

CON NUMEROS — CON UNOS EN CASO AFIRMATIVO

NUMERO DE LA ESTACION (14–17)	Fecha DIA (18–19)	Fecha MES (20–21)	Fecha AÑO (22–23)	MEDICION: Rumbo (24)	Buzami (25)	Croquis (26)	Fotogra (27)	MUESTRAS: Petrol. y M (28)	Macrop. (29)	Micropal. (30)	Sedimen (31)	Rayos X (32)	Espectro masas (33)	C 14 (34)	Análisis química (35)	Térmica diferenc (36)	Microscop (37)	Otras análisis (38)	PUNTOS DE INTERES SINGUL: Mineralo (39)	Tectóni (40)	Paleont (41)	Estratig (42)	Litologi (43)	Paleog (44)	Hidroge (45)	Económ (46)	Formación reciente (47)	TIPO DE TERR: Plutóni (48)	Metamo (49)	Sedime (50)	Volcani (51)	Indifer (52)

EL CONSULTOR.— DEBERA MARCAR SOBRE EL MAPA: LAS ESTACIONES CON SU NUMERO DE REFERENCIA (EN AZUL) Y LOS CORTES REALIZADOS SOBRE EL TERRENO (EN ROJO).
PARA UN CONTROL CORRECTO DE LA MARCHA DEL TRABAJO DE CAMPO EL CONSULTOR DEBERA ENVIAR ENTRE LOS DIAS 1 al 7 y 15 al 22 DE CADA MES ESTAS HOJAS AL INSTITUTO GEOLOGICO Y MINERO DE ESPAÑA, DIVISION DE GEOLOGIA. C/ RIOS ROSAS, 23 – MADRID - 3.

EQUIPO DE RECEPCION DEL IGME

EL CONSULTOR

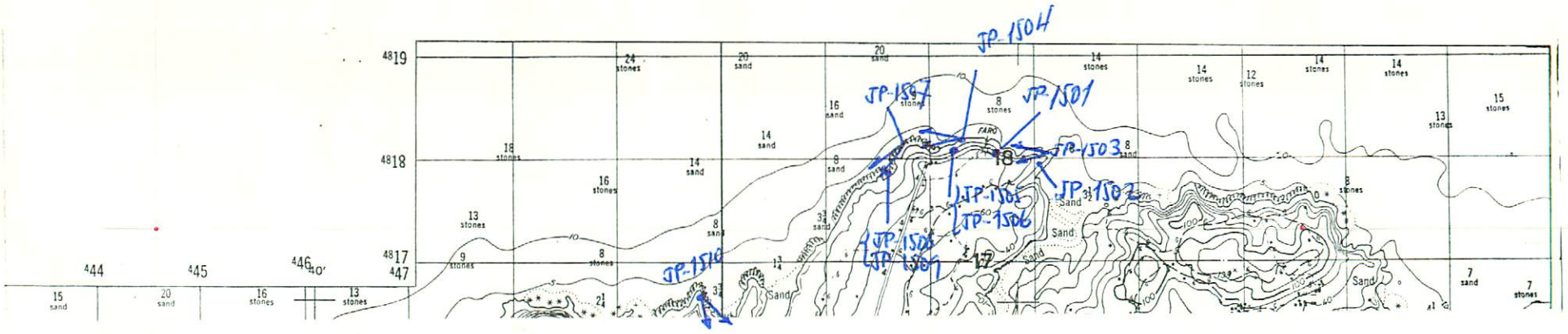

NUMERO DE LA HOJA 1904 CUADRANTE

4	1
3	2

BIS

2-oct.74

73-A

DATOS A RELLENAR POR EL IGME								
Nº de la hoja 1:50.000				Cuadrante número	Nº del documento			
1	2	3	4	5	6	7	8	9
1	9	0	4	1	C	1	3	7

DATOS A RELLENAR POR EL CONSULT		ESPECIAL	QUE REALIZA LA ESTAC
10	11	12	13
G	S	J	P

DATOS A RELLENAR POR EL IGME											
Recibido						Ref. Control				Perforado	Verificado
71	72	73	74	75	76	77	78	79	80		

DATOS A RELLENAR POR EL CONSULTOR

CON NUMEROS							CON UNOS EN CASO AFIRMATIVO																																									
NUMERO DE LA ESTACION				Fecha						MEDICION				MUESTRAS												PUNTOS DE INTERES SINGULAR							TIPO DE TERR.					
				DIA		MES		AÑO		Rumbo	Buzamie	Croquis	Fotogra	Petrol y M.	Macrop.	Micropal	Sedimen.	Rayos X	Espectro emisión	C 14	Analisis quimico	Termica diferenc.	Microso.	Otros analisis	Mineralo	Tectoni.	Paleont	Estratig	Litologia	Paleogeo	Hidroge.	Economi	Formaci. reciente	Plutoni.	Metamór.	Sedimen.	Volcanic.	Indifer.
14	15	16	17	18	19	20	21	22	23	24	25	26	27	28	29	30	31	32	33	34	35	36	37	38	39	40	41	42	43	44	45	46	47	48	49	50	51	52
1	5	0	1	2	3	0	7	7	4				1																									
1	5	0	2										1																									
1	5	0	3										1																									
1	5	0	4										1																									
1	5	0	5										1																									
1	5	0	6										1																									
1	5	0	7										1																									
1	5	0	8										1																									
1	5	0	9										1																									
1	5	1	0										1																									

EL CONSULTOR.– DEBERA MARCAR SOBRE EL MAPA: LAS ESTACIONES CON SU NUMERO DE REFERENCIA (EN AZUL) Y LOS CORTES REALIZADOS SOBRE EL TERRENO (EN ROJO).
PARA UN CONTROL CORRECTO DE LA MARCHA DEL TRABAJO DE CAMPO EL CONSULTOR DEBERA ENVIAR ENTRE LOS DIAS 1 al 7 y 15 al 22 DE CADA MES ESTAS HOJAS AL INSTITUTO GEOLOGICO Y MINERO DE ESPAÑA, DIVISION DE GEOLOGIA. C/ RIOS ROSAS, 23 – MADRID - 3.

EQUIPO DE RECEPCION DEL IGME

EL CONSULTOR

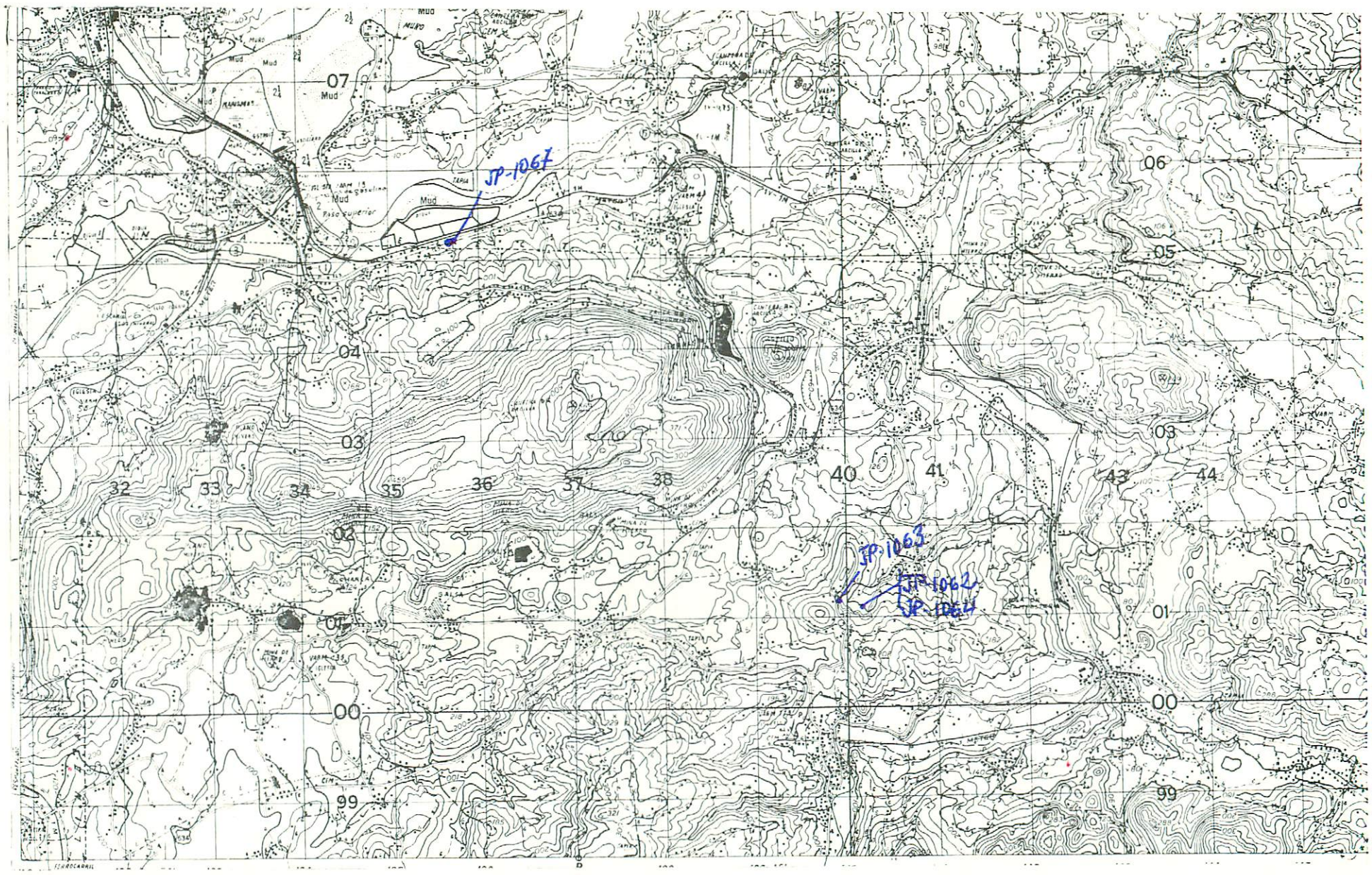

NUMERO DE LA HOJA 1904 CUADRANTE 4 1 / 3 2

4

25-X-74

77

DATOS A RELLENAR POR EL IGME								
Nº de la hoja 1:50.000				Cuadrante número	Nº del documento			
1	2	3	4	5	6	7	8	9
1	9	0	4	3	C	2	4	6

DATOS A RELLENAR POR EL CONSUL			
CONSULT		ESPECIAL QUE REAL	LA ESTAC
10	11	12	13
G	S	U	P

DATOS A RELLENAR POR EL IGME											
Recibido						Ref. Control				Perforado	Verificado
71	72	73	74	75	76	77	78	79	80		

DATOS A RELLENAR POR EL CONSULTOR

| CON NUMEROS | | | | | | | | | | CON UNOS EN CASO AFIRMATIVO | | | | | | | | | | |

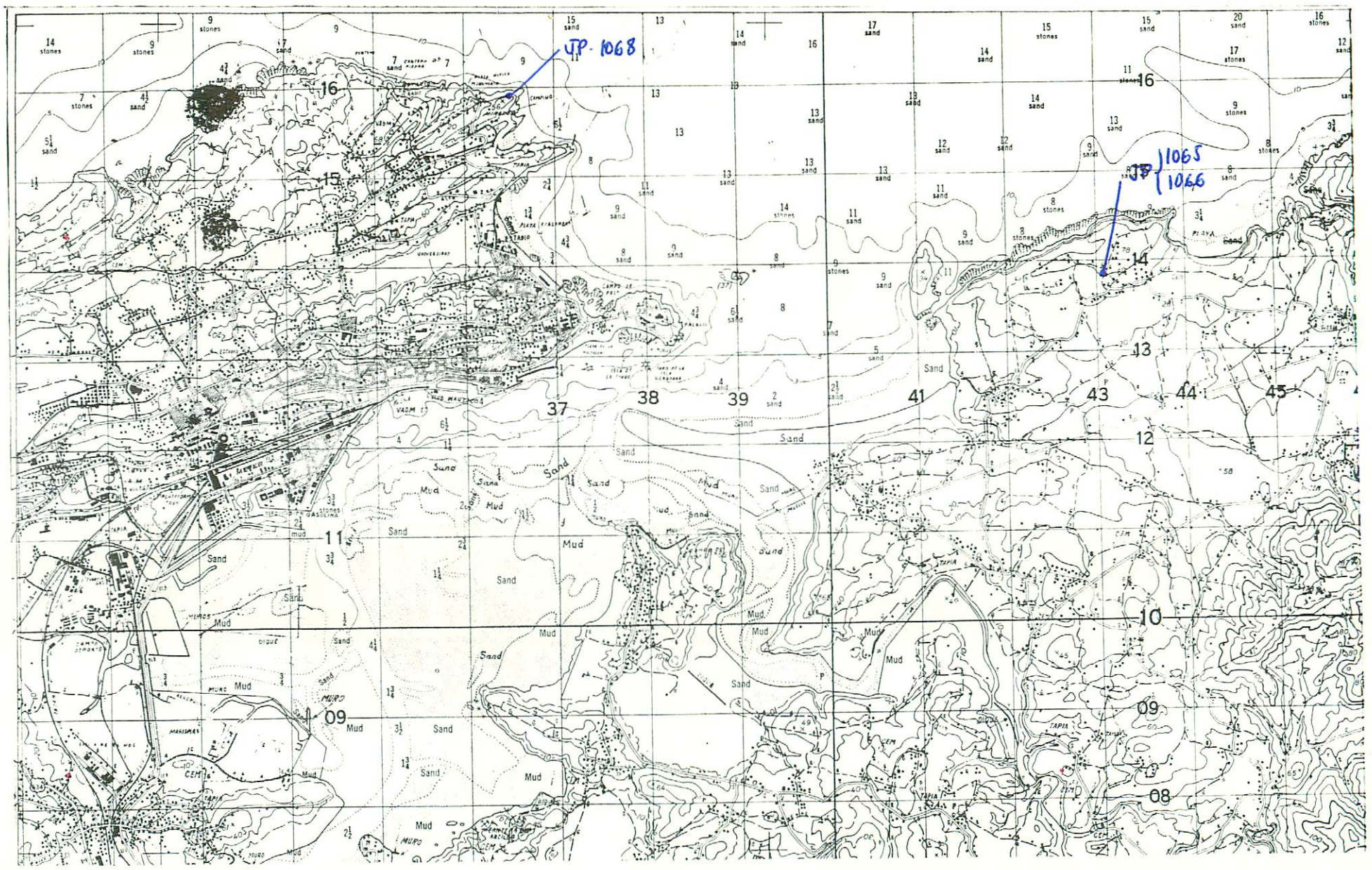

NUMERO DE LA HOJA 1904 CUADRANTE 1 / 2 / 3 / 4

25-X-74

78

DATOS A RELLENAR POR EL IGME								
Nº de la hoja 1:50.000				Cuadrante número	Nº del documento			
1	2	3	4	5	6	7	8	9
1	9	0	4	4	C	2	9	6

DATOS A RELLENAR POR EL CONSULT		ESPECIAL QUE REALIZA LA ESTAC
10	11	12 13
G	J	J P

DATOS A RELLENAR POR EL IGME			
Recibido	Ref. Control	Perforado	Verificado
71 72 73 74 75 76	77 78 79 80		

DATOS A RELLENAR POR EL CONSULTOR

| CON NUMEROS | | | | | | | | | | CON UNOS EN CASO AFIRMATIVO | | | | | | | | | |

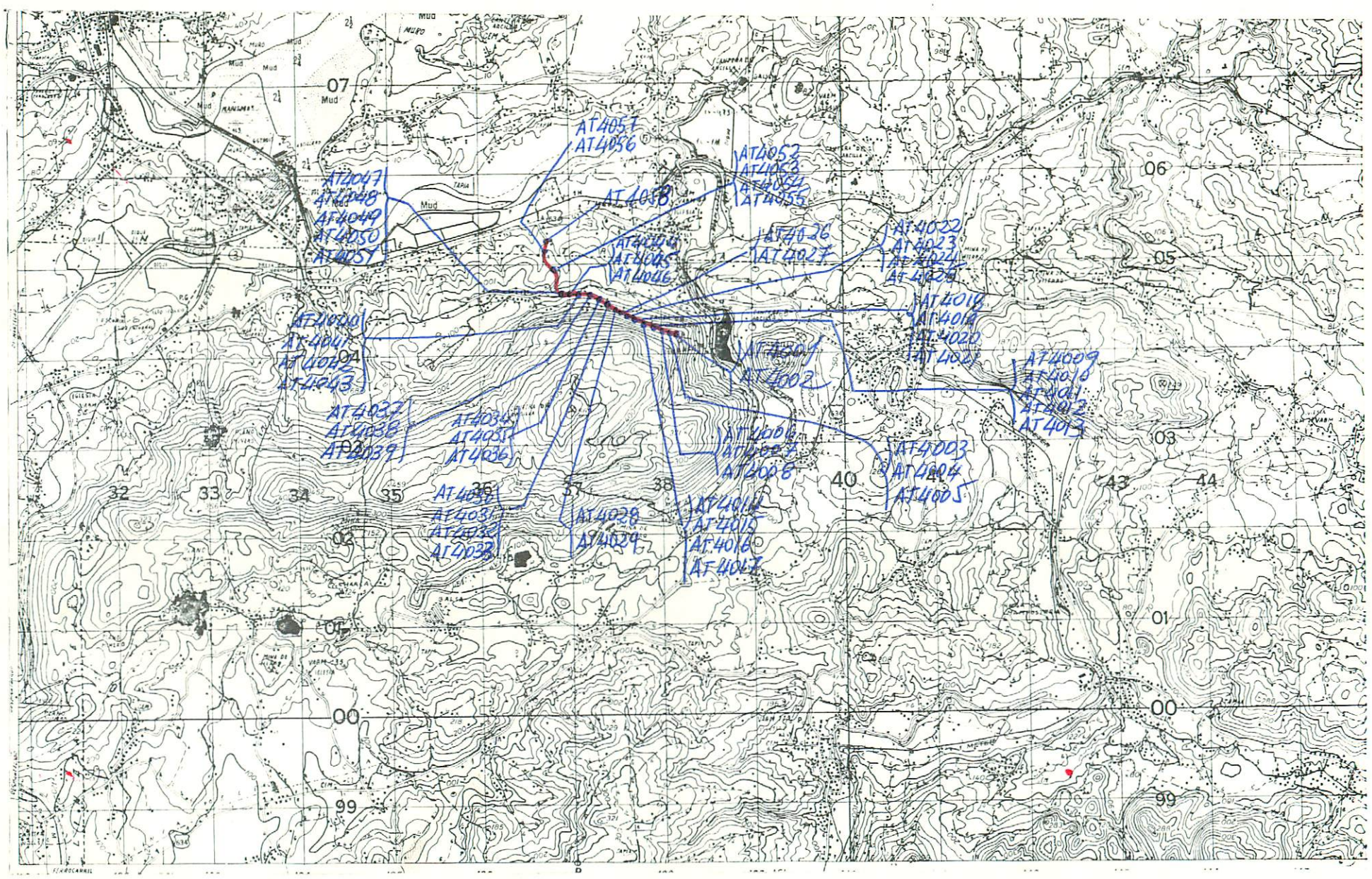

NUMERO DE LA HOJA 1904 CUADRANTE

4	1
~~3~~	2

58

17-12-74

80

DATOS A RELLENAR POR EL IGME			
Nº de la hoja 1:50.000	Cuadrante número	Nº del documento	
1 2 3 4	5	6 7 8 9	
1904	3	C239	

DATOS A RELLENAR POR EL CONSULT.	
CONSULT.	ESPECIAL QUE REALIZA LA ESTAC.
10 11	12 13
GSAT	

DATOS A RELLENAR POR EL IGME			
Recibido	Ref. Control	Perforado	Verificado
71 72 73 74 75 76	77 78 79 80		
20 12 74			

DATOS A RELLENAR POR EL CONSULTOR

| CON NUMEROS | | | | | | CON UNOS EN CASO AFIRMATIVO | | | | | |

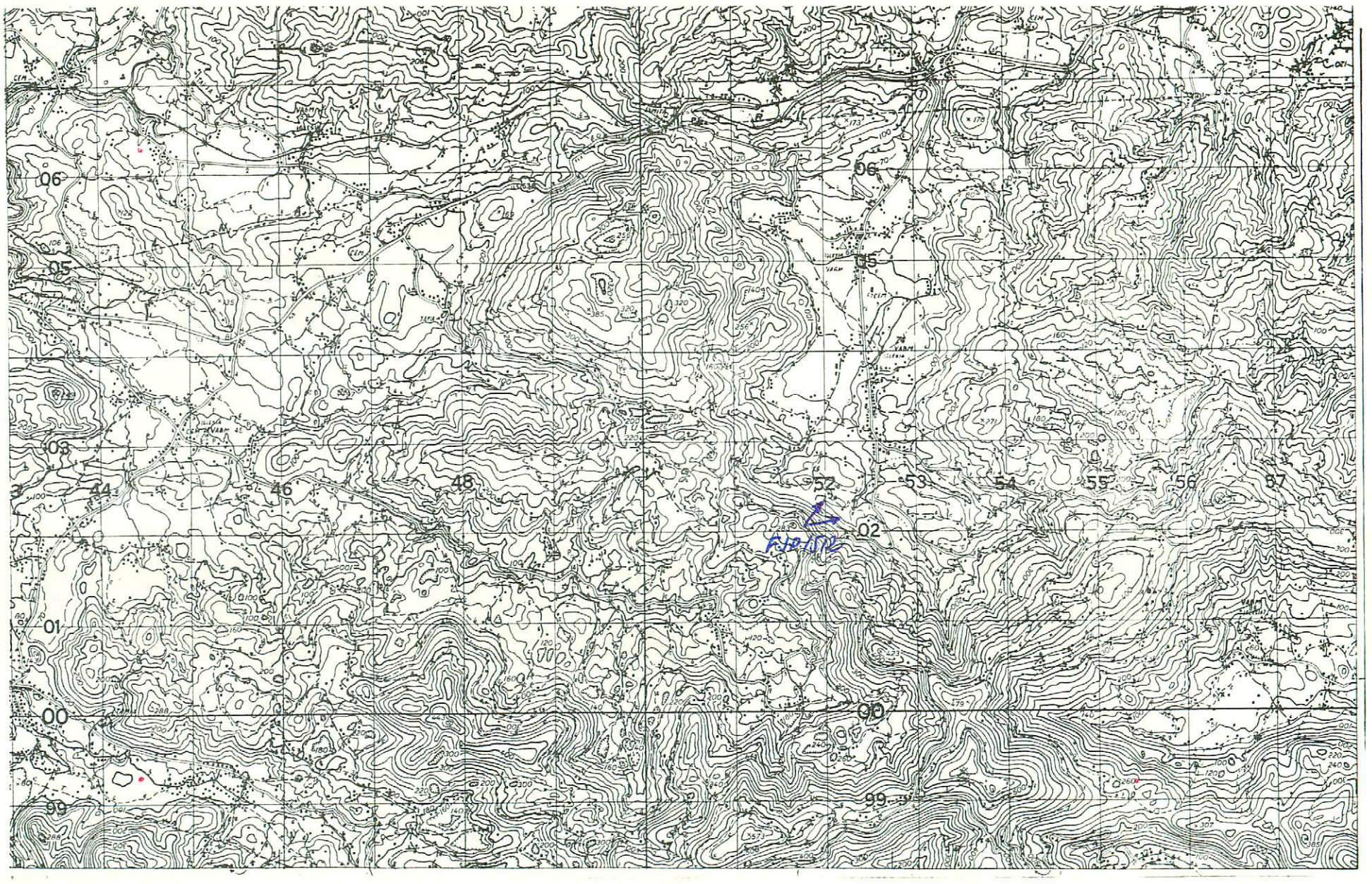

NUMERO DE LA HOJA 1904 CUADRANTE

4	1
3	2

10-1-75

80-E

DATOS A RELLENAR POR EL IGME								
Nº de la hoja 1:50.000				Cuadrante número	Nº del documento			
1	2	3	4	5	6	7	8	9
1	9	0	4	2	C	1	9	4

DATOS A RELLENAR POR EL CONSULTOR			
CONSULT		ESPECIAL QUE REALIZA LA ESTAC.	
10	11	12	13
G	J	J	P

DATOS A RELLENAR POR EL IGME										
Recibido						Ref. Control				Perforado	Verificado
71	72	73	74	75	76	77	78	79	80		

DATOS A RELLENAR POR EL CONSULTOR

| CON NUMEROS | | | | | | | | | | CON UNOS EN CASO AFIRMATIVO | | | | | | | | | | |

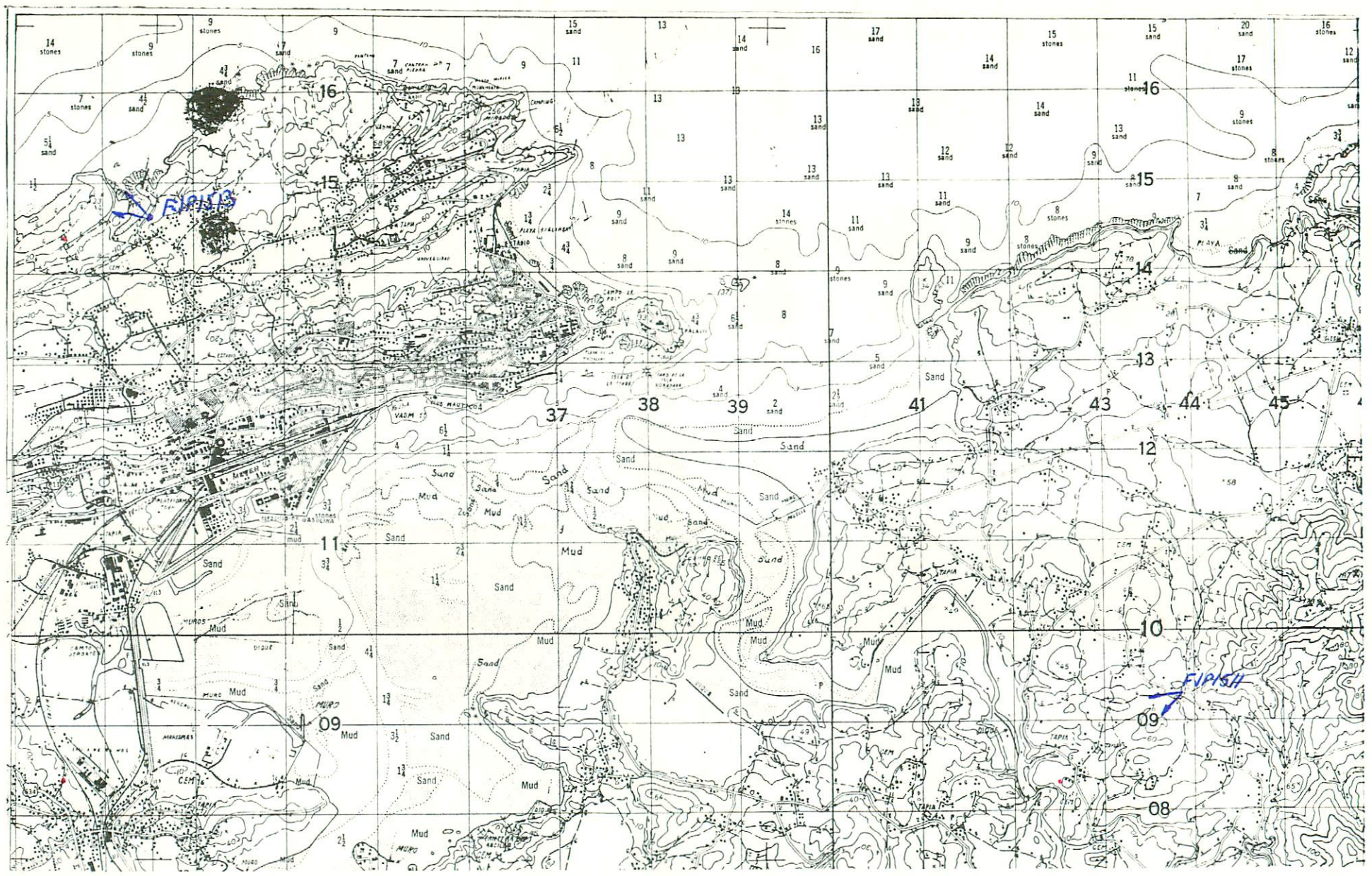

NUMERO DE LA HOJA 1904 CUADRANTE 1 2 3 2

10-1-75

80-F

DATOS A RELLENAR POR EL IGME								
Nº de la hoja 1:50.000				Cuadrante número	Nº del documento			
1	2	3	4	5	6	7	8	9
1	9	0	4	4	C	2	9	8

DATOS A RELLENAR POR EL CONSULT		ESPECIAL QUE REAL LA ESTAC	
10	11	12	13
G	J	V	P

DATOS A RELLENAR POR EL IGME													
Recibido						Ref. Control				Perforado	Verificado
71	72	73	74	75	76	77	78	79	80		

DATOS A RELLENAR POR EL CONSULTOR

| CON NUMEROS | | | | | | | | | | CON UNOS EN CASO AFIRMATIVO | | | | | | | | | | | | |

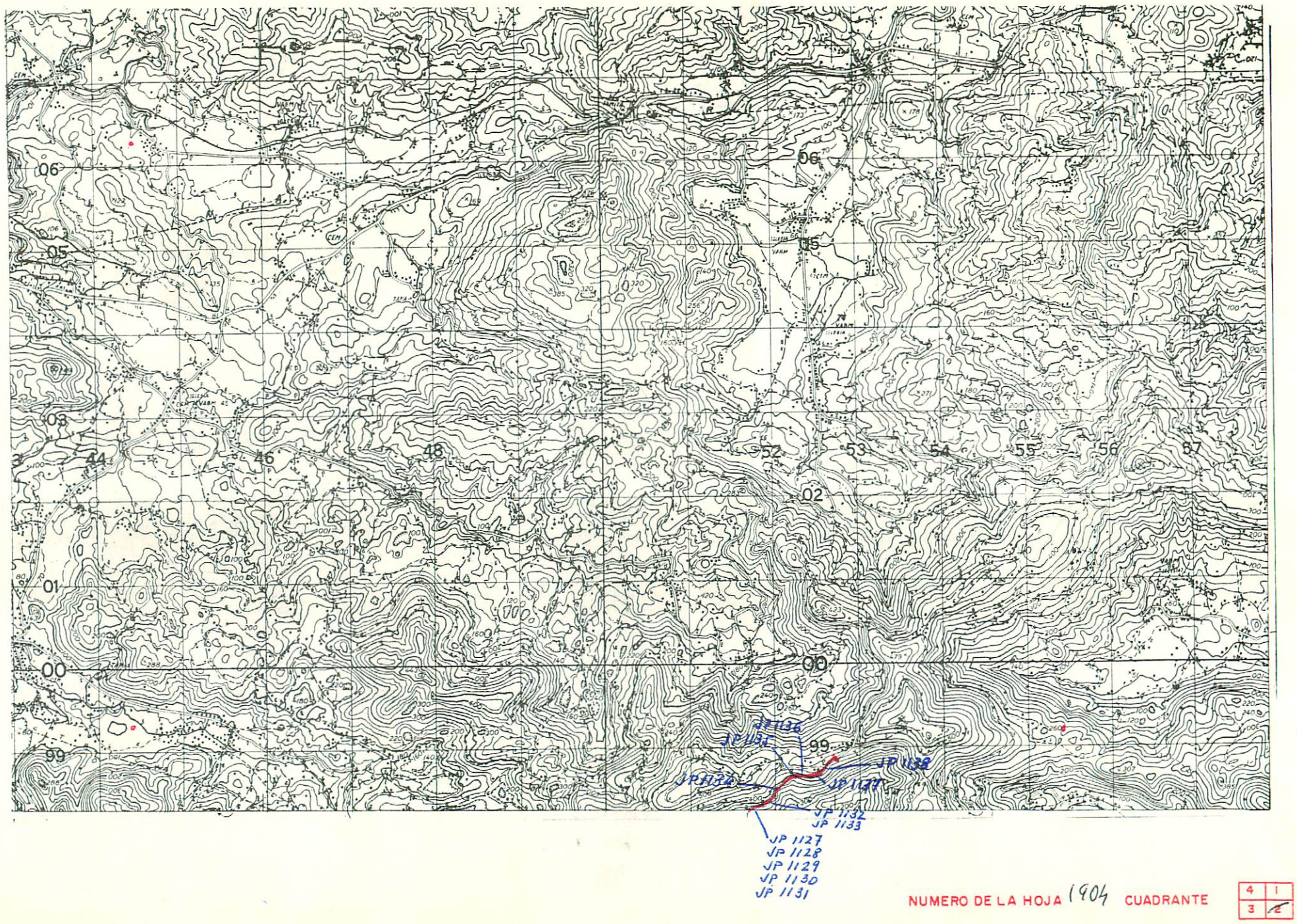

NUMERO DE LA HOJA 1904 CUADRANTE

4	1
3	2

12

87

DATOS A RELLENAR POR EL IGME							
Nº de la hoja 1:50.000				Cuadrante número	Nº del documento		
1	2	3	4	5	6	7	8	9
1	9	0	4	2	C	1	9	6

DATOS A RELLENAR POR EL CONSULTOR		
CONSULT	ESPECIAL QUE REALIZA LA ESTAC	
10 11	12	13
G S	J	P

DATOS A RELLENAR POR EL IGME			
Recibido	Ref. Control	Perforado	Verificado
71 72 73 74 75 76	77 78 79 80		

DATOS A RELLENAR POR EL CONSULTOR

| CON NUMEROS | | | | | | | | | | CON UNOS EN CASO AFIRMATIVO | | | | | | | | | |