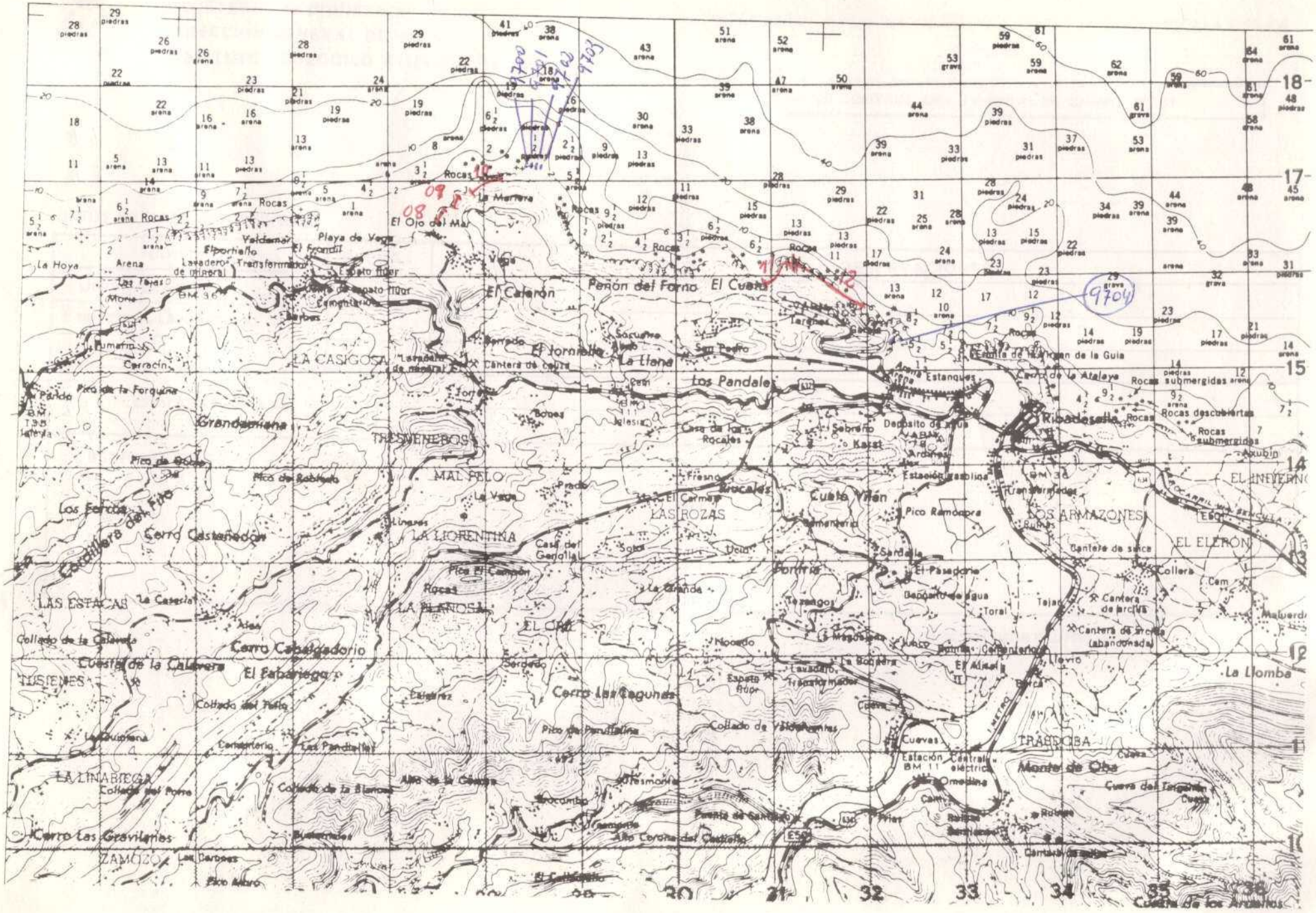

NUMERO DE LA HOJA 1604 CUADRANTE

4	1
3	2

DATOS A RELLENAR POR EL IGME			DATOS A RELLENAR POR EL CONSULTOR			DATOS A RELLENAR POR EL IGME			
Nº de la hoja 1:50.000	Cuadrante número	Nº del documento	CONSULTOR	ESPECIAL QUE REALIZA ESTACIONES		Recibido	Ref. Control	Perforado	Verificado
1504			AD	6R					

DATOS A RELLENAR POR EL CONSULTOR

	NUMERO DE LA ESTACION	Fotografía	MUESTRAS: Petro l.y M.	Macrop.	Micropal.	Sedimen.	Rayos X	Espectro. Masas	C 14	Análisis químico	Térmico diferen.	Microso	Otros análisis
CORTE Nº 08	01T1				1	1							
	02T1				1	1							
CORTE Nº 09	04T1				1	1							
	04T2				1	1							
CORTE Nº 10	22T1				1	1							
CORTE Nº 11	01T1				1	1							
	11T1				1	1							
	13T1				1	1							
	15T1				1	1							
	17T1				1	1							
	34T1				1	1							
CORTE Nº 12	02T1				1	1							
	06T1				1	1							
	62T1				1	1							
	67T1				1	1							

NUMERO DE LA ESTACION	Fotografía	MUESTRAS: Petro l.y M.	Macrop.	Micropal.	Sedimen.	Rayos X	Espectro. masas	C 14	Análisis químico	Térmico diferen.	Microso	Otros análisis
9700				1	1							
9701				1	1							
9702				1	1							
9703				1	1							
9704				1	1							

DATOS A RELLENAR POR EL CONSULTOR

NUMERO DE LA ESTACION	Fotografía	MUESTRAS: Petro l.y M.	Macrop.	Micropal.	Sedimen.	Rayos X	Espectro. masas	C 14	Análisis químico	Térmico diferen.	Microso	Otros análisis

NUMERO DE LA ESTACION	Fotografía	MUESTRAS: Petro l.y M.	Macrop.	Micropal.	Sedimen.	Rayos X	Espectro. masas	C 14	Análisis químico	Térmico diferen.	Microso	Otros análisis

EL CONSULTOR.– DEBERA MARCAR SOBRE EL MAPA: LAS ESTACIONES CON SU NUMERO DE REFERENCIA (EN AZUL) Y LOS CORTES REALIZADOS SOBRE EL TERRENO (EN ROJO).
PARA UN CONTROL CORRECTO DE LA MARCHA DEL TRABAJO DE CAMPO EL CONSULTOR DEBERA ENVIAR ENTRE LOS DIAS 1 al 7 y 15 al 22 DE CADA MES ESTAS HOJAS AL INSTITUTO GEOLOGICO Y MINERO DE ESPAÑA, DIVISION DE GEOLOGIA. C/ RIOS ROSAS, 23 – MADRID - 3.

Recibido I.G.M.E. el .....
El Supervisor

Enviado el .....
El Consultor

Navarro

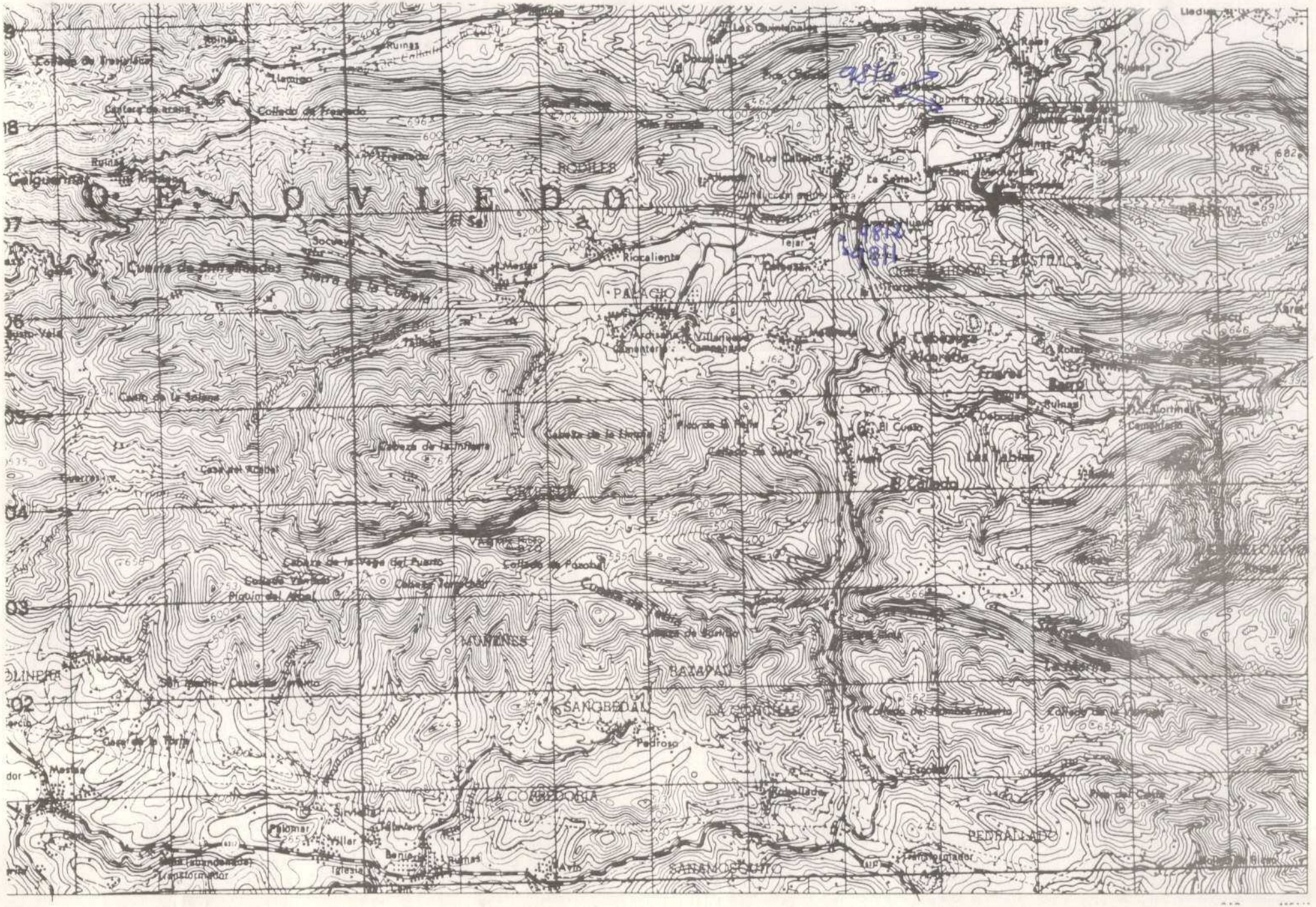
O. E. D V L E D O
ROBLES
PALACIO
Riocaliente
Telar
Villarejo
Cementerio
Aldeavieja
Fraires
Ruinas
El Cuesto
Las Tablas
El Collado
Vegas
Cabeza de la Viña
Cabeza de la Vega del Puerto
Collado de Pozobal
MONTENES
BAZAPAL
SANGREDAL
Pedroso
LA COMBREDONDA
Sirvella
Villar
Benia
Iglesia
Ruinas
Avila
SANAMOCHITO
PEDRALLADO
Mesas
Collado de Trasmiedo
Llamiso
Calgueriñas
Socueva
Sierra de la Cabeza
Tejada
Casa del Rabal
Cabeza de la Vega del Puerto
Collado Vallejo
Piquín del Abal
Collado de Pozobal
Cabeza de la Torre
Mesas
Collado de la Torre
Collado del Hombre Muerto
Collado de la Torre
Pico del Cerro
Rebellado
Escalar
Ruinas
Iglesia
Monasterio
Ruinas
Avila
Ruinas
Ruinas
Ruinas

DATOS A RELLENAR POR EL IGME		
Nº de la hoja 1:50.000	Cuadrícula número	Nº del documento
1504		

DATOS A RELLENAR POR EL CONSULTOR		
CONSULTOR	ESPECIAL	QUE REALIZA LA ESTACION
AJ	D	N

DATOS A RELLENAR POR EL IGME			
Recibido	Ref. Control	Perforado	Verificado

DATOS A RELLENAR POR EL CONSULTOR

NUMERO DE LA ESTACION	Fotografía	MUESTRAS										
		Petro l.y M.	Macrop.	Micropal.	Sedimen.	Rayos X	Espectro. Masas	C 14	Análisis químico	Térmico diferen.	Microso	Otros análisis
9811	1											
9812	1											
9816	1											

NUMERO DE LA ESTACION	Fotografía	MUESTRAS										
		Petro l.y M.	Macrop.	Micropal.	Sedimen.	Rayos X	Espectro. masas	C 14	Análisis químico	Térmico diferen.	Microso	Otros análisis

DATOS A RELLENAR POR EL CONSULTOR

NUMERO DE LA ESTACION	Fotografía	MUESTRAS										
		Petro l.y M.	Macrop.	Micropal.	Sedimen.	Rayos X	Espectro. masas	C 14	Análisis químico	Térmico diferen.	Microso	Otros análisis

NUMERO DE LA ESTACION	Fotografía	MUESTRAS										
		Petro l.y M.	Macrop.	Micropal.	Sedimen.	Rayos X	Espectro. masas	C 14	Análisis químico	Térmico diferen.	Microso	Otros análisis

EL CONSULTOR.– DEBERA MARCAR SOBRE EL MAPA: LAS ESTACIONES CON SU NUMERO DE REFERENCIA (EN AZUL) Y LOS CORTES REALIZADOS SOBRE EL TERRENO (EN ROJO).

PARA UN CONTROL CORRECTO DE LA MARCHA DEL TRABAJO DE CAMPO EL CONSULTOR DEBERA ENVIAR ENTRE LOS DIAS 1 al 7 y 15 al 22 DE CADA MES ESTAS HOJAS AL INSTITUTO GEOLOGICO Y MINERO DE ESPAÑA, DIVISION DE GEOLOGIA C/ RIOS ROSAS, 23 – MADRID - 3.

Recibido I.G.M.E. el .....

El Supervisor

Enviado el .....

El Consultor

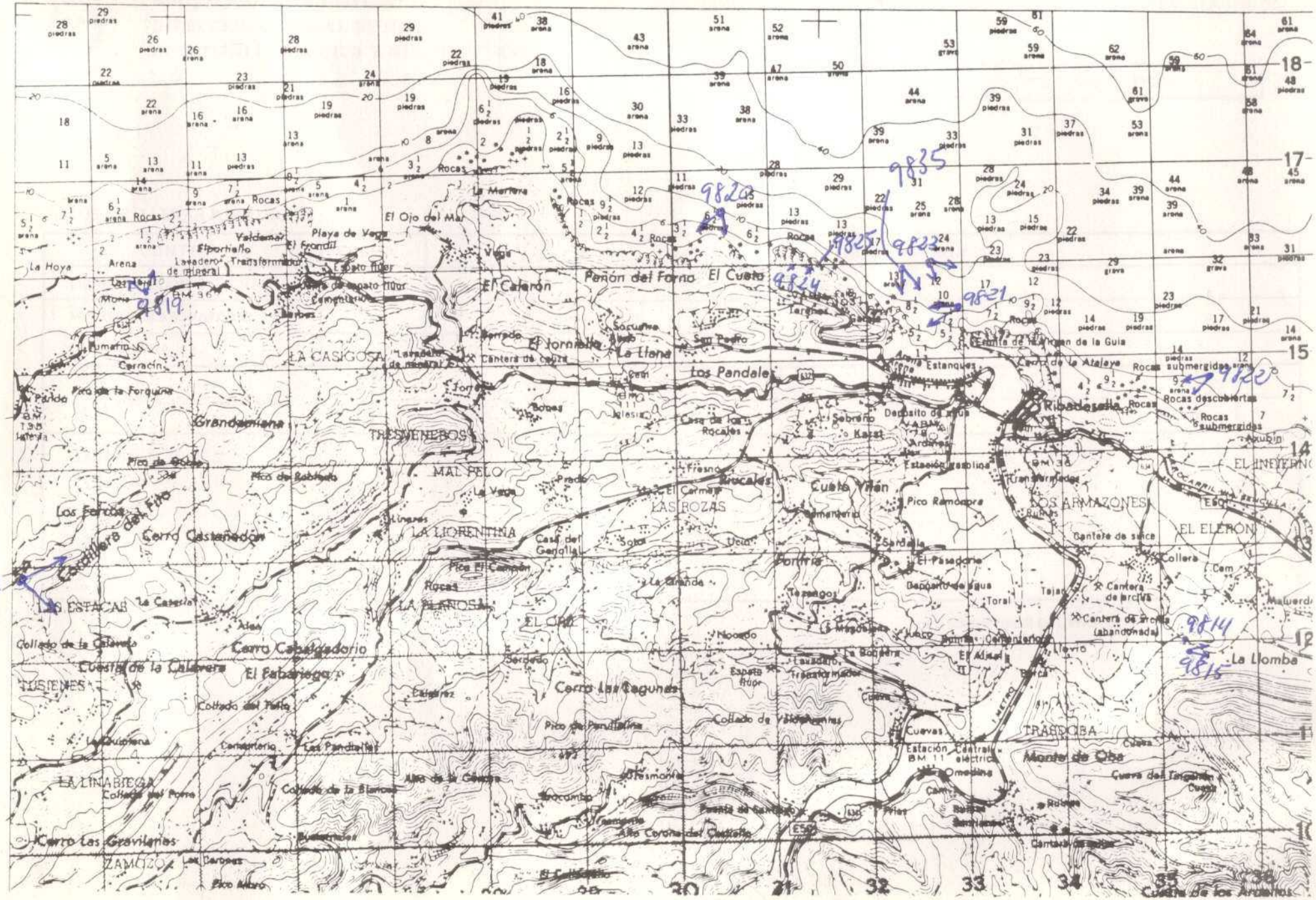

NUMERO DE LA HOJA 1504 CUADRANTE

4	1
3	2

DATOS A RELLENAR POR EL IGME			DATOS A RELLENAR POR EL CONSULTOR				DATOS A RELLENAR POR EL IGME			
Nº de la hoja 1:50.000	Cuadrante número	Nº del documento	CONSULT	ESPECIAL	QUE REA	LA ESTAC	Recibido	Ref. Control	Perforado	Verificado
1504			A	D	D	N				

DATOS A RELLENAR POR EL CONSULTOR

NUMERO DE LA ESTACION	Fotografia	MUESTRAS										
		Petro l.y.M.	Macrop.	Micropal.	Sedimen.	Rayos X	Espectro masas	C 14	Analisis quimico	Termico diferen.	Microso	Otros analisis
9814	1											
9815	1											
9817	1											
9819	1											
9820	1											
9821	1											
9822	1											
9823	1											
9824	1											
9825	1											
9835	1											

NUMERO DE LA ESTACION	Fotografia	MUESTRAS										
		Petro l.y.M.	Macrop.	Micropal.	Sedimen.	Rayos X	Espectro masas	C 14	Analisis quimico	Termico diferen.	Microso	Otros analisis

DATOS A RELLENAR POR EL CONSULTOR

NUMERO DE LA ESTACION	Fotografia	MUESTRAS										
		Petro l.y.M.	Macrop.	Micropal.	Sedimen.	Rayos X	Espectro masas	C 14	Analisis quimico	Termico diferen.	Microso	Otros analisis

NUMERO DE LA ESTACION	Fotografia	MUESTRAS										
		Petro l.y.M.	Macrop.	Micropal.	Sedimen.	Rayos X	Espectro masas	C 14	Analisis quimico	Termico diferen.	Microso	Otros analisis

EL CONSULTOR.– DEBERA MARCAR SOBRE EL MAPA: LAS ESTACIONES CON SU NUMERO DE REFERENCIA (EN AZUL) Y LOS CORTES REALIZADOS SOBRE EL TERRENO (EN ROJO).
PARA UN CONTROL CORRECTO DE LA MARCHA DEL TRABAJO DE CAMPO EL CONSULTOR DEBERA ENVIAR ENTRE LOS DIAS 1 al 7 y 15 al 22 DE CADA MES ESTAS HOJAS AL INSTITUTO GEOLOGICO Y MINERO DE ESPAÑA, DIVISION DE GEOLOGIA C/ RIOS ROSAS, 23 – MADRID - 3.

Recibido I.G.M.E. el . . . . . Enviado el . . . . . .

El Supervisor

El Consultor

NUMERO DE LA HOJA 504 CUADRANTE

4	1
3	2

DATOS A RELLENAR POR EL IGME			DATOS A RELLENAR POR EL CONSUL		DATOS A RELLENAR POR EL IGME			
Nº de la hoja 1:50.000	Cuadrante número	Nº del documento	CONSULT	ESPECIAL QUE REAL LA ESTAC	Recibido	Ref. Control	Perforado	Verificado
1504			AD	DN				

DATOS A RELLENAR POR EL CONSULTOR

NUMERO DE LA ESTACION	Fotografía	MUESTRAS: Petro I.yM.	Macrop.	Micropal.	Sedimen.	Rayos X	Espectro. Masas	C 14	Análisis químico	Térmico diferen.	Microso	Otros análisis
9800	1											
9801	1											
9804	1											
9809	1											
9818	1											
9826	1											
9827	1											
9828	1											
9829	1											
9833	1											
9834	1											

NUMERO DE LA ESTACION	Fotografía	MUESTRAS: Petro I.yM.	Macrop.	Micropal.	Sedimen.	Rayos X	Espectro. masas	C 14	Análisis químico	Térmico diferen.	Microso	Otros análisis

DATOS A RELLENAR POR EL CONSULTOR

NUMERO DE LA ESTACION	Fotografía	MUESTRAS: Petro I.yM.	Macrop.	Micropal.	Sedimen.	Rayos X	Espectro masas	C 14	Análisis químico	Térmico diferen.	Microso	Otros análisis

NUMERO DE LA ESTACION	Fotografía	MUESTRAS: Petro I.yM.	Macrop.	Micropal.	Sedimen.	Rayos X	Espectro masas	C 14	Análisis químico	Térmico diferen.	Microso	Otros análisis

EL CONSULTOR.– DEBERA MARCAR SOBRE EL MAPA: LAS ESTACIONES CON SU NUMERO DE REFERENCIA (EN AZUL) Y LOS CORTES REALIZADOS SOBRE EL TERRENO (EN ROJO).

PARA UN CONTROL CORRECTO DE LA MARCHA DEL TRABAJO DE CAMPO EL CONSULTOR DEBERA ENVIAR ENTRE LOS DIAS 1 al 7 y 15 al 22 DE CADA MES ESTAS HOJAS AL INSTITUTO GEOLOGICO Y MINERO DE ESPAÑA, DIVISION DE GEOLOGIA. C/ RIOS ROSAS, 23 – MADRID - 3.

Recibido I.G.M.E. el .... Enviado el ....

El Supervisor El Consultor

SOBORES
EL CALELLÓN
LOS MILANOS
EL TARALLUENGO
LA VEGA
Castro de Llames
Playa de Villanueva
El Pardo
Playa de San Antonio
La Llastrona
Ermita de San Antonio
Villanueva
La Huerga
LA MAREA
El Castro de las Gaviotas
Ermita de Santa Eulalia
LA SALMORERA
Rocas submergidas
Rocas descubiertas
Alto Madriñares
Puente del Tropezón
Cementerio
Estación
Palacio
Llano de Santana
Los Llanos
Llanes
LA CABAÑINA
GOSTOLAZA
ACEDEDO
Alto del Mallopotín
Alto de la Cueva
Cuesta de Rodales
Colegio de la Fundación
Playa de Nueva
Playa de Toranda
Playa de Ballota
Playa de Rodiles
Playa de Vega
Playa de Lastres
Playa de Arenas
Playa de Ribadesella
Playa de Tazones
Playa de Cuevas
Playa de Gulpiyuri
Playa de Pimiango
Playa de Cuetos
Playa de Merón

DATOS A RELLENAR POR EL IGME			DATOS A RELLENAR POR EL CONSULTOR		
Nº de la hoja 1:50.000	Cuadrante número	Nº del documento	CONSULTOR	ESPECIAL	QUE REALIZA LA ESTACION
1504	AA	P	AD	D	N

DATOS A RELLENAR POR EL IGME			
Recibido	Ref. Control	Perforado	Verificado

DATOS A RELLENAR POR EL CONSULTOR

NUMERO DE LA ESTACION	Fotografía	MUESTRAS: Petro LyM.	Macrop.	Micropal.	Sedimen.	Rayos X	Espectro. masas	C 14	Análisis químico	Térmico diferen.	Microso	Otros análisis
98021												
98031												
98051												
98061												
98071												
98081												
98101												
98131												
98301												
98311												
9832												

NUMERO DE LA ESTACION	Fotografía	MUESTRAS: Petro LyM.	Macrop.	Micropal.	Sedimen.	Rayos X	Espectro. masas	C 14	Análisis químico	Térmico diferen.	Microso	Otros análisis

DATOS A RELLENAR POR EL CONSULTOR

NUMERO DE LA ESTACION	Fotografía	MUESTRAS: Petro LyM.	Macrop.	Micropal.	Sedimen.	Rayos X	Espectro. masas	C 14	Análisis químico	Térmico diferen.	Microso	Otros análisis

NUMERO DE LA ESTACION	Fotografía	MUESTRAS: Petro LyM.	Macrop.	Micropal.	Sedimen.	Rayos X	Espectro. masas	C 14	Análisis químico	Térmico diferen.	Microso	Otros análisis

EL CONSULTOR – DEBERA MARCAR SOBRE EL MAPA: LAS ESTACIONES CON SU NUMERO DE REFERENCIA (EN AZUL) Y LOS CORTES REALIZADOS SOBRE EL TERRENO (EN ROJO).

PARA UN CONTROL CORRECTO DE LA MARCHA DEL TRABAJO DE CAMPO EL CONSULTOR DEBERA ENVIAR ENTRE LOS DIAS 1 al 7 y 15 al 22 DE CADA MES ESTAS HOJAS AL INSTITUTO GEOLOGICO Y MINERO DE ESPAÑA, DIVISION DE GEOLOGIA: C/ RIOS ROSAS, 23 – MADRID - 3.

Recibido I.G.M.E. el . . . . . Enviado el . . . . . .

El Supervisor

El Consultor

NUMERO DE LA HOJA 1504 CUADRANTE

4	1
3	2

DATOS A RELLENAR POR EL IGME		
Nº de la hoja 1:50.000	Cuadrante número	Nº del documento
1504		

DATOS A RELLENAR POR EL CONSULTOR		
CONSULTOR	ESPECIAL	QUE REALIZA LA ESTACION
AD	DN	

DATOS A RELLENAR POR EL IGME			
Recibido	Ref. Control	Perforado	Verificado

DATOS A RELLENAR POR EL CONSULTOR

NUMERO DE LA ESTACION	Fotografía	MUESTRAS										
		Petro l.y.M.	Macrop.	Micropal.	Sedimen.	Rayos X	Espectro. masas	C 14	Analisis químico	Termico diferen.	Microso	Otros analisis
1231				1	1							
1232				1	1							
1233				1	1							

NUMERO DE LA ESTACION	Fotografía	MUESTRAS										
		Petro l.y.M.	Macrop.	Micropal.	Sedimen.	Rayos X	Espectro. masas	C 14	Analisis químico	Termico diferen.	Microso	Otros analisis

DATOS A RELLENAR POR EL CONSULTOR

NUMERO DE LA ESTACION	Fotografía	MUESTRAS										
		Petro l.y.M.	Macrop.	Micropal.	Sedimen.	Rayos X	Espectro. masas	C 14	Analisis químico	Termico diferen.	Microso	Otros analisis

NUMERO DE LA ESTACION	Fotografía	MUESTRAS										
		Petro l.y.M.	Macrop.	Micropal.	Sedimen.	Rayos X	Espectro. masas	C 14	Analisis químico	Termico diferen.	Microso	Otros analisis

EL CONSULTOR.– DEBERA MARCAR SOBRE EL MAPA: LAS ESTACIONES CON SU NUMERO DE REFERENCIA (EN AZUL) Y LOS CORTES REALIZADOS SOBRE EL TERRENO (EN ROJO).

PARA UN CONTROL CORRECTO DE LA MARCHA DEL TRABAJO DE CAMPO EL CONSULTOR DEBERA ENVIAR ENTRE LOS DIAS 1 al 7 y 15 al 22 DE CADA MES ESTAS HOJAS AL INSTITUTO GEOLOGICO Y MINERO DE ESPAÑA, DIVISION DE GEOLOGIA. C/ RIOS ROSAS, 23 – MADRID 3.

Recibido I.G.M.E. el ..... Enviado el 20/XII/84

El Supervisor

El Consultor

D. Navarro

9605
24
25
26
Alto Xiol
Estación
Cantera de caliza
El Llano
La Serobia
Alto de la Cuestona
Cuenco
Aguilera
Collado de Escapa
Chozas de Cuesta
P R O V I N C I A S
EL RONDERO
Triongo
Cerro Cangas
LA CANGA
Olicia
Monte de Olicio
El Pinar
Sobrepiedra
Cerro de Arbeda
LOS LLANOS
EL PULIERO
CUBURES
Cerro Palmorevo
Onda
Cerro Iguedo
EL CARRAZAL
SUPERNA
SULAFUENTA
Alto de Vista Allegro
SUBSIERRA
Cangas de Onis
La Venina
LA PRIDA
Superada
La Laniella
CAXBI
9602
VEGARREDONDA
La Casona
Llano Cura
LOS REMEDIOS
PARAMA
EL ANDRINAL
LA VIRGEN
Destilería de mercurio
Central eléctrica
Fábrica de Ceramica
Cementerio
Cuego-Alegos
Ruiseñor
Transforma
9607
9615
NUMERO DE LA HOJA 1504 CUADRANTE
4 1
3 2

DATOS A RELLENAR POR EL IGME			DATOS A RELLENAR POR EL CONSULTOR			DATOS A RELLENAR POR EL IGME			
Nº de la hoja 1:50.000	Cuadrante número	Nº del documento	CONSULT	ESPECIAL	QUE REAL	Recibido	Ref. Control	Perforado	Verificado
1504			A	D	D	N			

CORTE Nº (13)

DATOS A RELLENAR POR EL CONSULTOR

NUMERO DE LA ESTACION	Fotografía	MUESTRAS: Petro I.y.M.	Macrop.	Micropal.	Sedimen.	Rayos X	Espectro. masas	C 14	Análisis químico	Térmico diferen.	Microso.	Otros análisis
02T1				1	1							
02T2				1	1							
02T3				1	1							
02T4				1	1							
02T5				1	1							
03T1				1	1							
03T2				1	1							
03T3				1	1							
03T4				1	1							
03T5				1	1							
03T6				1	1							
03T7				1	1							
03T8				1	1							

NUMERO DE LA ESTACION	Fotografía	MUESTRAS: Petro I.y.M.	Macrop.	Micropal.	Sedimen.	Rayos X	Espectro. masas	C 14	Análisis químico	Térmico diferen.	Microso.	Otros análisis
9602				1	1							
9605				1	1							
9607				1	1							
9615				1	1							

DATOS A RELLENAR POR EL CONSULTOR

NUMERO DE LA ESTACION	Fotografía	MUESTRAS: Petro I.y.M.	Macrop.	Micropal.	Sedimen.	Rayos X	Espectro. masas	C 14	Análisis químico	Térmico diferen.	Microso.	Otros análisis

NUMERO DE LA ESTACION	Fotografía	MUESTRAS: Petro I.y.M.	Macrop.	Micropal.	Sedimen.	Rayos X	Espectro. masas	C 14	Análisis químico	Térmico diferen.	Microso.	Otros análisis

EL CONSULTOR.– DEBERA MARCAR SOBRE EL MAPA LAS ESTACIONES CON SU NUMERO DE REFERENCIA (EN AZUL) Y LOS CORTES REALIZADOS SOBRE EL TERRENO (EN ROJO).
PARA UN CONTROL CORRECTO DE LA MARCHA DEL TRABAJO DE CAMPO EL CONSULTOR DEBERA ENVIAR ENTRE LOS DIAS 1 al 7 y 15 al 22 DE CADA MES ESTAS HOJAS AL INSTITUTO GEOLOGICO Y MINERO DE ESPAÑA, DIVISION DE GEOLOGIA. C/ RIOS ROSAS, 23 – MADRID - 3

Recibido I.G.M.E. el .....
El Supervisor

Enviado el 30/XII/84
El Consultor

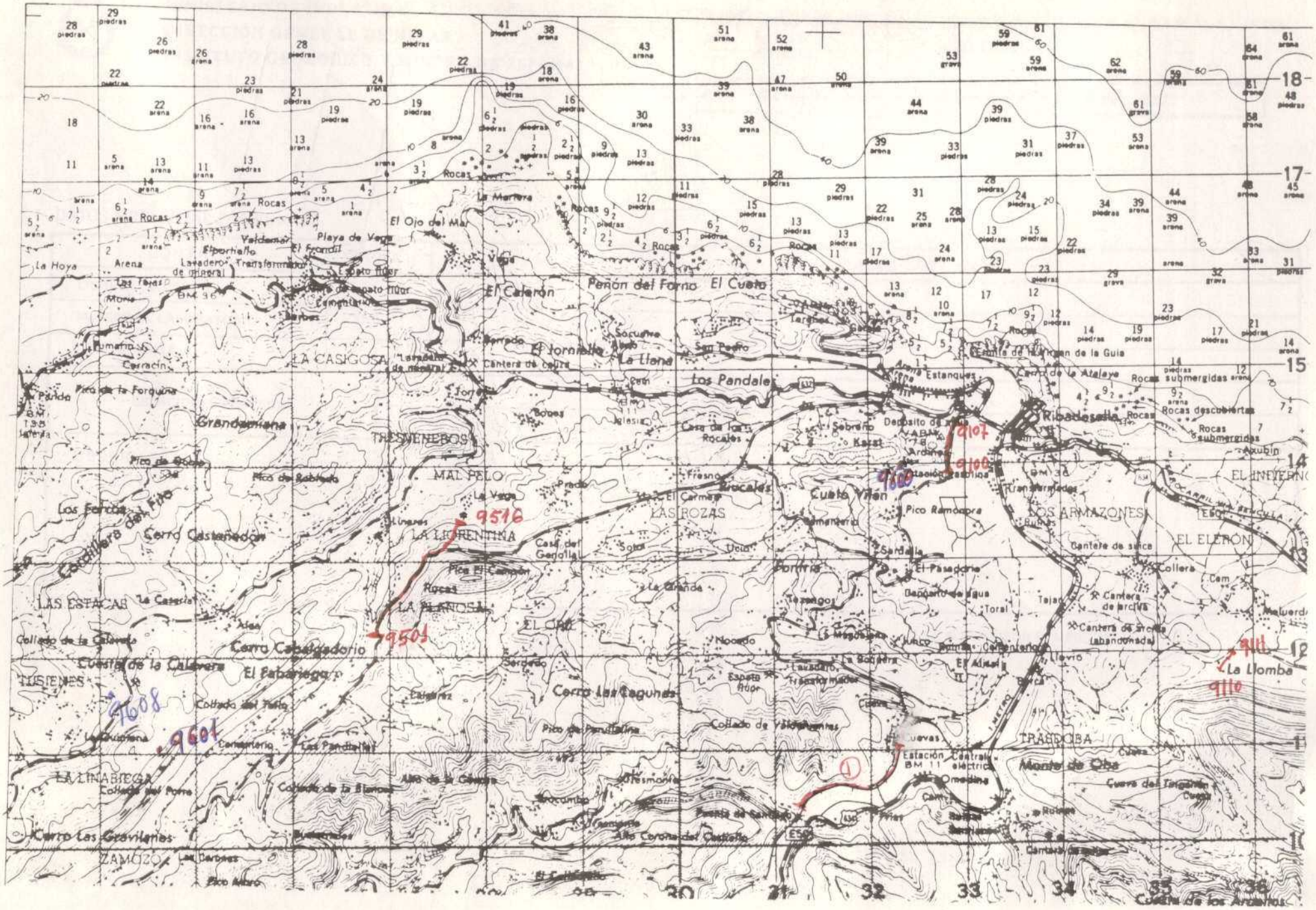

NUMERO DE LA HOJA 1504 CUADRANTE

4	1
3	2

DATOS A RELLENAR POR EL IGME		
Nº de la hoja 1:50.000	Cuadrante	Nº del documento
1504		

DATOS A RELLENAR POR EL CONSULTOR		
CONSULTOR	ESPECIAL	QUE REALIZA LA ESTACION
ADR		

DATOS A RELLENAR POR EL IGME			
Recibido	Ref. Control	Perforado	Verificado

DATOS A RELLENAR POR EL CONSULTOR

NUMERO DE LA ESTACION	Fotografía	MUESTRAS: Petro l.y.M.	Macrop.	Micropal.	Sedimen.	Rayos X	Espectro. masas	C 14	Analisis químico	Termico diferen.	Microso	Otros analisis
01T1					1							
01T2					1							
05T1					1							
05T2					1							
06T1					1							
07T1					1							
07T2					1							
08T1					1							
09T1					1							
10T1					1							
01T3					1							

CORTE Nº 1

NUMERO DE LA ESTACION	Fotografía	MUESTRAS: Petro l.y.M.	Macrop.	Micropal.	Sedimen.	Rayos X	Espectro. masas	C 14	Analisis químico	Termico diferen.	Microso	Otros analisis
9501				1	1							
9502		1										
9504				1	1							
9505				1	1							
9506				1	1							
9507				1	1							
9508				1	1							
9509				1	1							
9510				1	1							
9511				1	1							
9512			1									
9513			1									
9514				1	1							
9515				1	1							
9516				1	1							

NUMERO DE LA ESTACION	Fotografía	MUESTRAS: Petro l.y.M.	Macrop.	Micropal.	Sedimen.	Rayos X	Espectro. masas	C 14	Analisis químico	Termico diferen.	Microso	Otros analisis
9100				1	1							
9101				1	1							
9102				1	1							
9103				1	1							
9104				1	1							
9105				1	1							
9106				1	1							
9107				1	1							
9110				1	1							
9111				1	1							

NUMERO DE LA ESTACION	Fotografía	MUESTRAS: Petro l.y.M.	Macrop.	Micropal.	Sedimen.	Rayos X	Espectro. masas	C 14	Analisis químico	Termico diferen.	Microso	Otros analisis
9600				1	1							
9601				1	1							
9608				1	1							

EL CONSULTOR.– DEBERA MARCAR SOBRE EL MAPA: LAS ESTACIONES CON SU NUMERO DE REFERENCIA (EN AZUL) Y LOS CORTES REALIZADOS SOBRE EL TERRENO (EN ROJO).
PARA UN CONTROL CORRECTO DE LA MARCHA DEL TRABAJO DE CAMPO EL CONSULTOR DEBERA ENVIAR ENTRE LOS DIAS 1 al 7 y 15 al 22 DE CADA MES ESTAS HOJAS AL INSTITUTO GEOLOGICO Y MINERO DE ESPAÑA, DIVISION DE GEOLOGIA C/ RIOS ROSAS, 23 – MADRID - 3

Recibido I.G.M.E. el .....

El Supervisor

Enviado el 30/XII/84

El Consultor

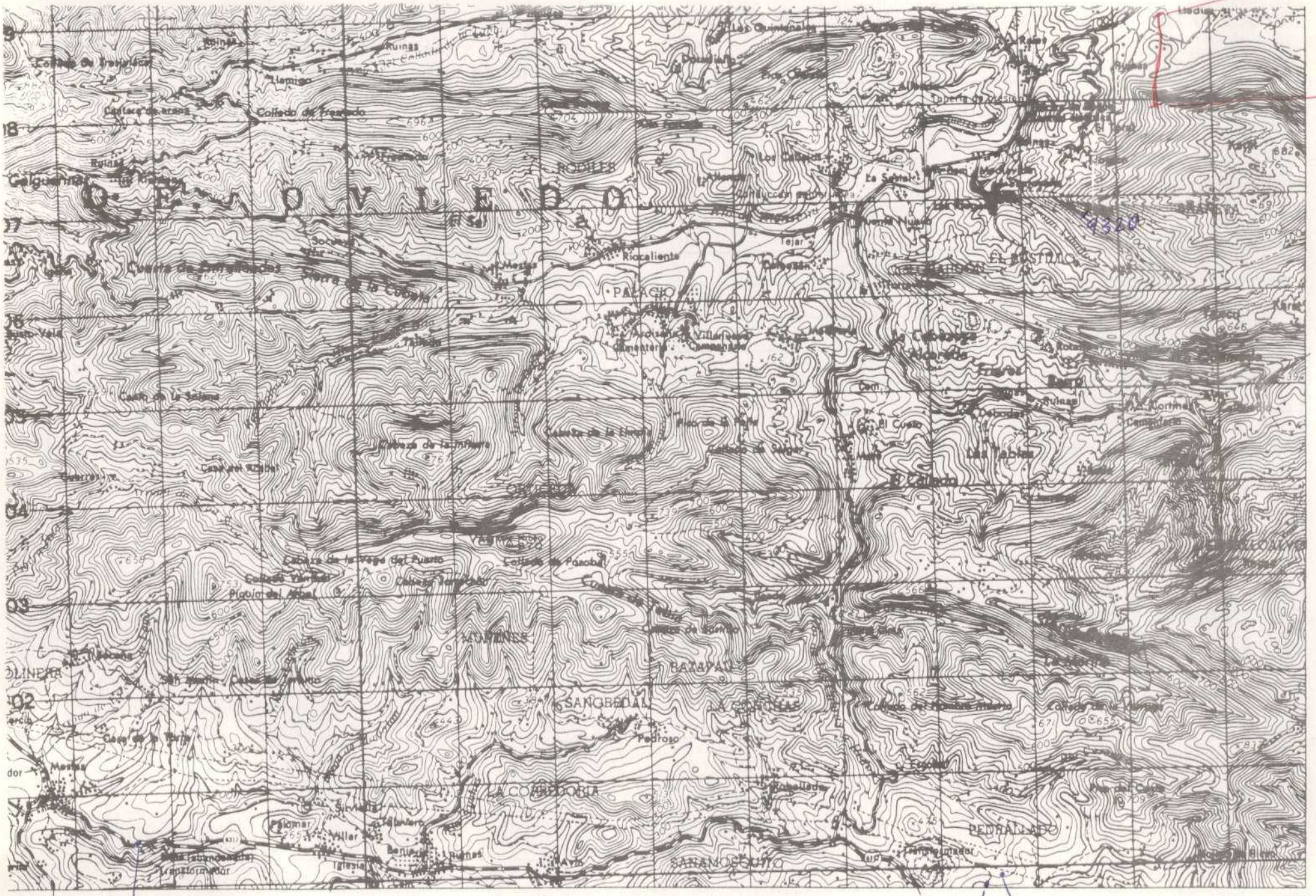
9315
9302
9320
9606
9610
9611
RODILES
PALACIO
EL BUSTIO
Riocaliente
Tejar
Casa de la Salina
Casa del Rabal
Cabeza de la Vega del Puerto
Pico del Abal
MONTENES
BAZAPAN
SANGREDAL
Pedroso
LA CORREDOBLA
PEDRALVADO
SANAMOSQUITO
Iglesia
Ruinas
Mesas
Collado de Trasgalos
Collado de Trasmado
Calgueirina
Cabeza de arena
Llamiso
Cuerpo de Centinela
Cabeza de la Cosa
Tejada
Cabeza de la Cruz
Collado de Sangre
Cabeza de Sangre
Collado de Pasobal
Cabeza Yarrada
Cabeza Yarrada
Cabeza de Sangre
Cabeza del Rabal
Cabeza de la Torre
Cabeza de la Vega
Cabeza de la Vega
Cabeza de la Vega

DATOS A RELLENAR POR EL IGME		
Nº de la hoja 1:50.000	Cuadrante número	Nº del documento
1504		

DATOS A RELLENAR POR EL CONSULTOR			
CONSULT.	ESPECIAL	QUE REA	LA ESTAC
A	D	D	N

DATOS A RELLENAR POR EL IGME			
Recibido	Ref. Control	Perforado	Verificado

DATOS A RELLENAR POR EL CONSULTOR

NUMERO DE LA ESTACION	Fotografía	MUESTRAS: Petro l.y M.	Macrop.	Micropal.	Sedimen.	Rayos X	Espectro. Masas	C 14	Analisis quimico	Termico diferen.	Microso	Otros analisis
9302				1	1							
9303				1	1							
9304				1	1							
9305				1	1							
9306				1	1							
9307				1	1							
9308				1	1							
9309				1	1							
9310				1	1							
9311				1	1							
9312				1	1							
9313				1	1							
9314				1	1							
9315				1	1							

NUMERO DE LA ESTACION	Fotografía	MUESTRAS: Petro l.y M.	Macrop.	Micropal.	Sedimen.	Rayos X	Espectro. masas	C 14	Analisis quimico	Termico diferen.	Microso	Otros analisis
9320				1	1							

DATOS A RELLENAR POR EL CONSULTOR

NUMERO DE LA ESTACION	Fotografía	MUESTRAS: Petro l.y M.	Macrop.	Micropal.	Sedimen.	Rayos X	Espectro. masas	C 14	Analisis quimico	Termico diferen.	Microso	Otros analisis
9606				1	1							
9610					1							
9611					1							

NUMERO DE LA ESTACION	Fotografía	MUESTRAS: Petro l.y M.	Macrop.	Micropal.	Sedimen.	Rayos X	Espectro. masas	C 14	Analisis quimico	Termico diferen.	Microso	Otros analisis

EL CONSULTOR – DEBERA MARCAR SOBRE EL MAPA: LAS ESTACIONES CON SU NUMERO DE REFERENCIA (EN AZUL) Y LOS CORTES REALIZADOS SOBRE EL TERRENO (EN ROJO).

PARA UN CONTROL CORRECTO DE LA MARCHA DEL TRABAJO DE CAMPO EL CONSULTOR DEBERA ENVIAR ENTRE LOS DIAS 1 al 7 y 15 al 22 DE CADA MES ESTAS HOJAS AL INSTITUTO GEOLOGICO Y MINERO DE ESPAÑA, DIVISION DE GEOLOGIA. C/ RIOS ROSAS, 23 – MADRID - 3

Recibido I.G.M.E. el .....
El Supervisor

Enviado el 30/XII/84
El Consultor

9905

9904

9923

9910

NUMERO DE LA HOJA 2504 CUADRANTE

4	1
3	2

DATOS A RELLENAR POR EL IGME		
Nº de la hoja 1:50.000	Cuadrante número	Nº del documento
1504		

DATOS A RELLENAR POR EL CONSULTOR			
CONSULTOR	ESPECIAL	QUE REAL	LA ESTAC
A	D	D	N

DATOS A RELLENAR POR EL IGME			
Recibido	Ref. Control	Perforado	Verificado

DATOS A RELLENAR POR EL CONSULTOR

NUMERO DE LA ESTACION	Fotografía	MUESTRAS										
		Petro L y M.	Macrop.	Micropal.	Sedimen.	Rayos X	Espectro. masas	C 14	Análisis químico	Termico diferen.	Microso	Otros análisis
9904			1									
9905			1									
9910			1									
9923			1									

NUMERO DE LA ESTACION	Fotografía	MUESTRAS										
		Petro L y M.	Macrop.	Micropal.	Sedimen.	Rayos X	Espectro. masas	C 14	Análisis químico	Termico diferen.	Microso	Otros análisis

DATOS A RELLENAR POR EL CONSULTOR

NUMERO DE LA ESTACION	Fotografía	MUESTRAS										
		Petro L y M.	Macrop.	Micropal.	Sedimen.	Rayos X	Espectro. masas	C 14	Análisis químico	Termico diferen.	Microso	Otros análisis

NUMERO DE LA ESTACION	Fotografía	MUESTRAS										
		Petro L y M.	Macrop.	Micropal.	Sedimen.	Rayos X	Espectro. masas	C 14	Análisis químico	Termico diferen.	Microso	Otros análisis

EL CONSULTOR.- DEBERA MARCAR SOBRE EL MAPA: LAS ESTACIONES CON SU NUMERO DE REFERENCIA (EN AZUL) Y LOS CORTES REALIZADOS SOBRE EL TERRENO (EN ROJO).
PARA UN CONTROL CORRECTO DE LA MARCHA DEL TRABAJO DE CAMPO EL CONSULTOR DEBERA ENVIAR ENTRE LOS DIAS 1 al 7 y 15 al 22 DE CADA MES ESTAS HOJAS AL INSTITUTO GEOLOGICO Y MINERO DE ESPAÑA, DIVISION DE GEOLOGIA. C/ RIOS ROSAS, 23 – MADRID - 3.

Recibido I.G.M.E. el .....
El Supervisor

Enviado el 15/11/15
El Consultor
D. Navarro

9921

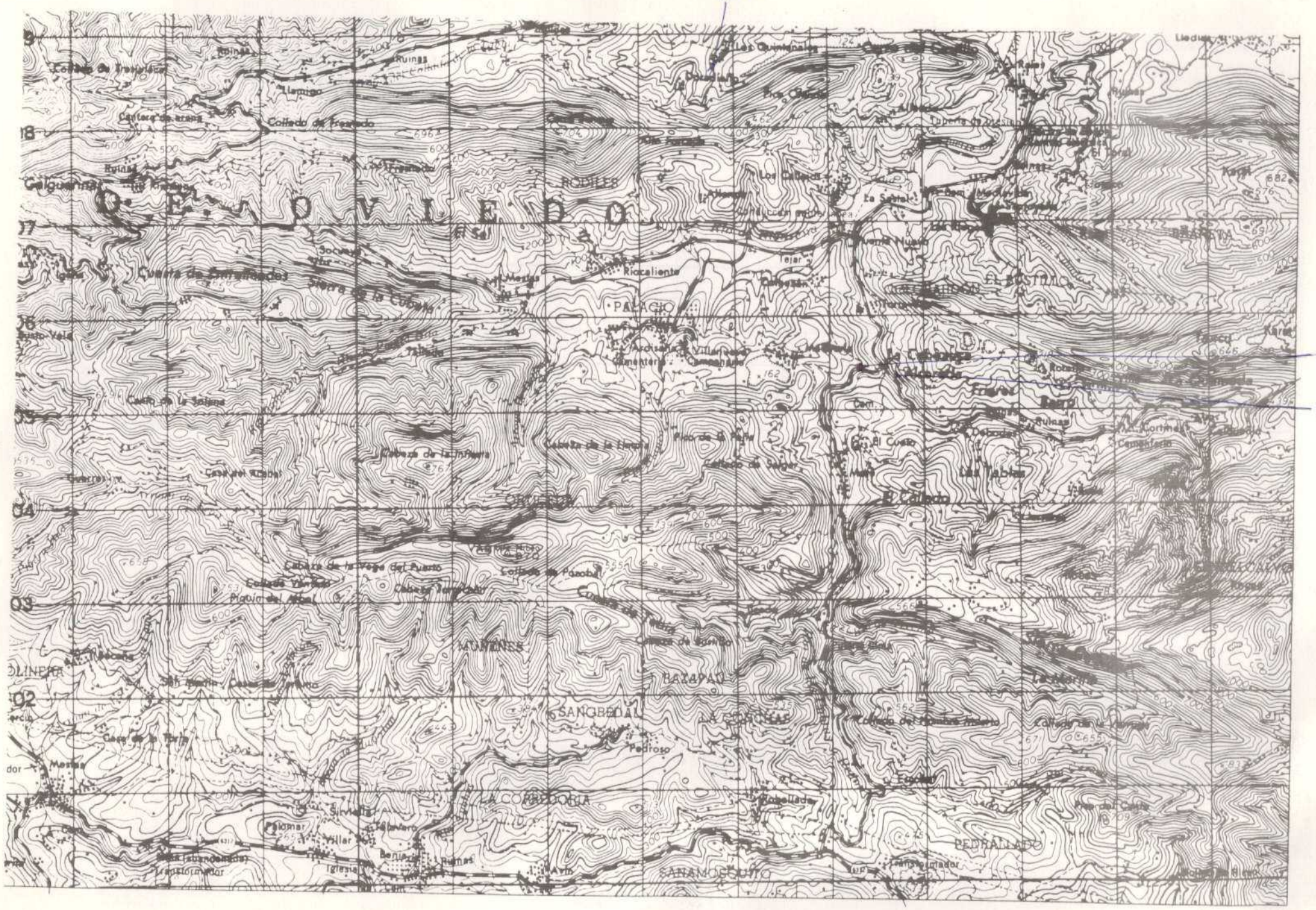
O. E. OVIEDO
RODILES
PALACIO
Riocaliente
Cuesta de Entrefondos
Sierra de la Cuesta
Cuesta de la Solana
Cabeza de la Infiera
Cabeza de la Vega del Puerto
Collado de Pozobal
Pozobal
MAURENES
BAZAPAL
SANGREDAL
LA CORREDORIA
SANAMOGUTO
PEDRALVARO
EL BUSTIO
La Cabezuela
El Collado
Las Habas
Cortina
Cementerio
Collado de Trasmiera
Collado de Prado
Cuesta de Entrefondos
Pedroso
Rebollado
Pozo del Castro
Palomar
Villar Rodríguez
Iglesia
Ruinas
Llamigo
Los Quintanales
Los Collados
La Sabinal
Tejar
Debodes
El Cuesto
Fresnal
Rotondo
Cementerio
Cabeza de la Llanera
Pozo de la Peña
Collado de Sangre
Cabeza de la Vega del Puerto
Collado Vallado
Pozo del Abal
Cabeza Vallado
Collado del Hombre Muerto
Collado de la Vaquera
Pozo del Castro
Cabeza de la Peña
Casa de la Peña
Casa del Abal
Casa de Jerónimo
Casa de Sandalio
Casa de Sandalio
Casa de Sandalio

DATOS A RELLENAR POR EL IGME		
Nº de la hoja 1:50.000	Cuadrante número	Nº del documento
1504		

DATOS A RELLENAR POR EL CONSULTOR			
CONSULTOR	ESPECIAL	QUE REAL	LA ESTAC
A	D	D	N

DATOS A RELLENAR POR EL IGME			
Recibido	Ref. Control	Perforado	Verificado

DATOS A RELLENAR POR EL CONSULTOR

NUMERO DE LA ESTACION	Fotografía	MUESTRAS										
		Petro l.y.M.	Macrop.	Micropal.	Sedimen.	Rayos X	Espectro. masas	C 14	Análisis químico	Térmico diferen.	Microso	Otros análisis
9908			1									
9920			1									
9921			1									

NUMERO DE LA ESTACION	Fotografía	MUESTRAS										
		Petro l.y.M.	Macrop.	Micropal.	Sedimen.	Rayos X	Espectro. masas	C 14	Análisis químico	Térmico diferen.	Microso	Otros análisis

DATOS A RELLENAR POR EL CONSULTOR

NUMERO DE LA ESTACION	Fotografía	MUESTRAS										
		Petro l.y.M.	Macrop.	Micropal.	Sedimen.	Rayos X	Espectro. masas	C 14	Análisis químico	Térmico diferen.	Microso	Otros análisis

NUMERO DE LA ESTACION	Fotografía	MUESTRAS										
		Petro l.y.M.	Macrop.	Micropal.	Sedimen.	Rayos X	Espectro. masas	C 14	Análisis químico	Térmico diferen.	Microso	Otros análisis

EL CONSULTOR.– DEBERA MARCAR SOBRE EL MAPA LAS ESTACIONES CON SU NUMERO DE REFERENCIA (EN AZUL) Y LOS CORTES REALIZADOS SOBRE EL TERRENO (EN ROJO).
PARA UN CONTROL CORRECTO DE LA MARCHA DEL TRABAJO DE CAMPO EL CONSULTOR DEBERA ENVIAR ENTRE LOS DIAS 1 al 7 y 15 al 22 DE CADA MES ESTAS HOJAS AL INSTITUTO GEOLOGICO Y MINERO DE ESPAÑA, DIVISION DE GEOLOGIA. C/ RIOS ROSAS, 23 – MADRID - 3.

Recibido I.G.M.E. el .....
El Supervisor

Enviado el 15/11/85
El Consultor
Navarro

9932
9930
9933
9924
9909
9940
9922
Peñón del Forno
El Cuesto
El Caleron
Los Pandales
Ribadesella
LA CASIGOSA
TRESNEBEROS
MAL PELO
LAS ROZAS
Cuesta Yrán
LOS ARMAZONES
EL ELERON
LA LIORENTINA
Cerro Castañedo
Cordillera del Fito
LAS ESTACAS
Cerro Caballogordo
Cuesta de la Calevera
El Fabariega
TUSIENES
Cerro Las Cagunas
TRÁSDICIBA
Monte de Oba
LA LINABIEGA
Cerro Las Gravilenas
ZAMOZO
Cuesta de los Arcentos
NUMERO DE LA HOJA 1504 CUADRANTE

DATOS A RELLENAR POR EL IGME			DATOS A RELLENAR POR EL CONSULTOR			
Nº de la hoja 1:50.000	Cuadrante número	Nº del documento	CONSULT	ESPECIAL	QUE REAL	LA ESTAC
1504			AD	D	D	N

DATOS A RELLENAR POR EL IGME			
Recibido	Ref. Control	Perforado	Verificado

DATOS A RELLENAR POR EL CONSULTOR

NUMERO DE LA ESTACION	Fotografía	MUESTRAS: Petro l.yM.	Macrop.	Micropal.	Sedimen.	Rayos X	Espectro. Masas	C 14	Analisis quimico	Termico diferen.	Microso	Otros analisis
9909			1									
9922			1									
9924			1									
9930			1									
9933			1									
9940				1								

NUMERO DE LA ESTACION	Fotografía	MUESTRAS: Petro l.yM.	Macrop.	Micropal.	Sedimen.	Rayos X	Espectro. masas	C 14	Analisis quimico	Termico diferen.	Microso	Otros analisis

DATOS A RELLENAR POR EL CONSULTOR

NUMERO DE LA ESTACION	Fotografía	MUESTRAS: Petro l.yM.	Macrop.	Micropal.	Sedimen.	Rayos X	Espectro masas	C 14	Analisis quimico	Termico diferen.	Microso	Otros analisis

NUMERO DE LA ESTACION	Fotografía	MUESTRAS: Petro l.yM.	Macrop.	Micropal.	Sedimen.	Rayos X	Espectro. masas	C 14	Analisis quimico	Termico diferen.	Microso	Otros analisis

EL CONSULTOR.– DEBERA MARCAR SOBRE EL MAPA LAS ESTACIONES CON SU NUMERO DE REFERENCIA (EN AZUL) Y LOS CORTES REALIZADOS SOBRE EL TERRENO (EN ROJO).

PARA UN CONTROL CORRECTO DE LA MARCHA DEL TRABAJO DE CAMPO EL CONSULTOR DEBERA ENVIAR ENTRE LOS DIAS 1 al 7 y 15 al 22 DE CADA MES ESTAS HOJAS AL INSTITUTO GEOLOGICO Y MINERO DE ESPAÑA; DIVISION DE GEOLOGIA C/ RIOS ROSAS, 23 – MADRID - 3

Recibido I.G.M.E. el .....

El Supervisor

Enviado el 15/11/85

El Consultor

D. Varona

9927
9926
9925

9906

9907

NUMERO DE LA HOJA 1504 CUADRANTE

4	1
3	2

DATOS A RELLENAR POR EL IGME		
Nº de la hoja 1:50.000	Cuadrante número	Nº del documento
1504		

DATOS A RELLENAR POR EL CONSULTOR			
CONSULT	ESPECIAL	QUE REAL	LA ESTAC
A	D	D	N

DATOS A RELLENAR POR EL IGME			
Recibido	Ref. Control	Perforado	Verificado

DATOS A RELLENAR POR EL CONSULTOR

NUMERO DE LA ESTACION	Fotografía	MUESTRAS										
		Petro LyM.	Macrop.	Micropal.	Sedimen.	Rayos X	Espectro masas	C 14	Análisis químico	Térmico diferen.	Microso	Otros análisis
9906			1									
9907			1									
9925			1									
9926			1									
9927			1									

NUMERO DE LA ESTACION	Fotografía	MUESTRAS										
		Petro LyM.	Macrop.	Micropal.	Sedimen.	Rayos X	Espectro masas	C 14	Análisis químico	Térmico diferen.	Microso	Otros análisis

DATOS A RELLENAR POR EL CONSULTOR

NUMERO DE LA ESTACION	Fotografía	MUESTRAS										
		Petro LyM.	Macrop.	Micropal.	Sedimen.	Rayos X	Espectro masas	C 14	Análisis químico	Térmico diferen.	Microso	Otros análisis

NUMERO DE LA ESTACION	Fotografía	MUESTRAS										
		Petro LyM.	Macrop.	Micropal.	Sedimen.	Rayos X	Espectro masas	C 14	Análisis químico	Térmico diferen.	Microso	Otros análisis

EL CONSULTOR.— DEBERA MARCAR SOBRE EL MAPA: LAS ESTACIONES CON SU NUMERO DE REFERENCIA (EN AZUL) Y LOS CORTES REALIZADOS SOBRE EL TERRENO (EN ROJO).

PARA UN CONTROL CORRECTO DE LA MARCHA DEL TRABAJO DE CAMPO EL CONSULTOR DEBERA ENVIAR ENTRE LOS DIAS 1 al 7 y 15 al 22 DE CADA MES ESTAS HOJAS AL INSTITUTO GEOLOGICO Y MINERO DE ESPAÑA, DIVISION DE GEOLOGIA C/ RIOS ROSAS, 23 – MADRID - 3.

Recibido I.G.M.E. el .....

El Supervisor

Enviado el 15-II-85

El Consultor

J. Navarro

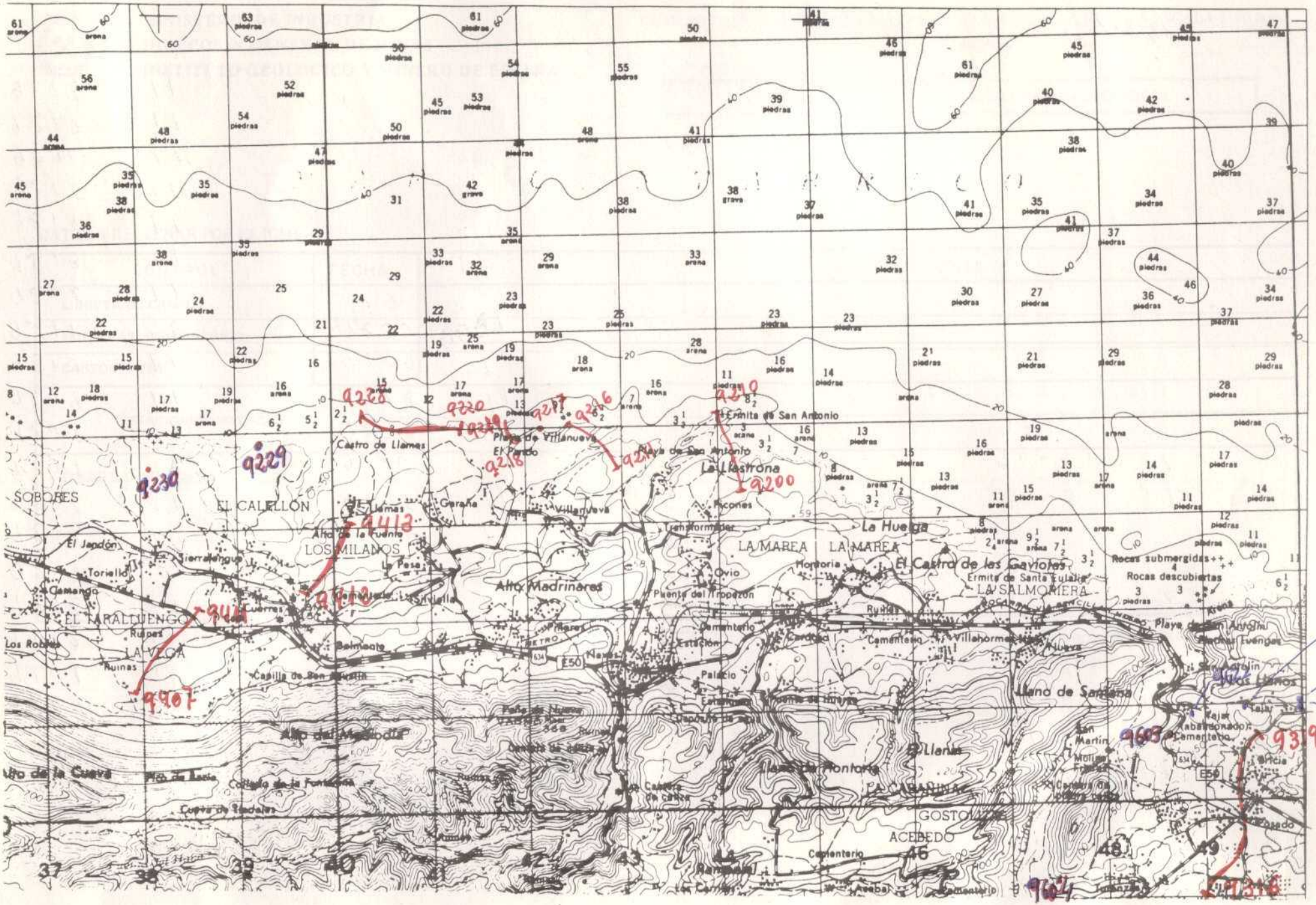

NUMERO DE LA HOJA 1504 CUADRANTE

4	1
3	2

DATOS A RELLENAR POR EL IGME			DATOS A RELLENAR POR EL CONSULTOR			
Nº de la hoja 1:50.000	Cuadrante número	Nº del documento	CONSULT	ESPECIAL	QUE REAL	LA ESTAC
1504			A	D	D	N

DATOS A RELLENAR POR EL IGME			
Recibido	Ref. Control	Perforado	Verificado

DATOS A RELLENAR POR EL CONSULTOR

NUMERO DE LA ESTACION	Fotografía	MUESTRAS: Petro I.y M.	Macrop.	Micropal.	Sedimen.	Rayos X	Espectro. masas	C 14	Análisis químico	Térmico diferen.	Microso	Otros análisis
9200				1	1							
9201				1	1							
9202				1	1							
9203				1	1							
9204				1	1							
9205				1	1							
9206				1	1							
9207				1	1							
9208				1	1							
9209				1	1							
9210				1	1							
9211				1	1							
9212				1	1							
9213				1	1							
9214				1	1							
9215				1	1							
9216				1	1							
9217				1	1							
9218				1	1							

NUMERO DE LA ESTACION	Fotografía	MUESTRAS: Petro I.y M.	Macrop.	Micropal.	Sedimen.	Rayos X	Espectro. masas	C 14	Análisis químico	Térmico diferen.	Microso	Otros análisis
9219				1	1							
9220				1	1							
9221				1	1							
9222				1	1							
9223				1	1							
9224				1	1							
9225				1	1							
9226				1	1							
9227				1	1							
9228				1	1							
9229				1	1							
9230				1	1							

DATOS A RELLENAR POR EL CONSULTOR

NUMERO DE LA ESTACION	Fotografía	MUESTRAS: Petro I.y M.	Macrop.	Micropal.	Sedimen.	Rayos X	Espectro. masas	C 14	Análisis químico	Térmico diferen.	Microso	Otros análisis
9316				1	1							
9317				1	1							
9318				1	1							
9319				1	1							

NUMERO DE LA ESTACION	Fotografía	MUESTRAS: Petro I.y M.	Macrop.	Micropal.	Sedimen.	Rayos X	Espectro. masas	C 14	Análisis químico	Térmico diferen.	Microso	Otros análisis
9407				1	1							
9408				1	1							
9409				1	1							
9410				1	1							
9411				1	1							
9412				1	1							
9413				1	1							
9414				1	1							
9603				1	1							
9604				1	1							
9620				1	1							
9621				1	1							
9622				1	1							
9623				1	1							

EL CONSULTOR.– DEBERA MARCAR SOBRE EL MAPA LAS ESTACIONES CON SU NUMERO DE REFERENCIA (EN AZUL) Y LOS CORTES REALIZADOS SOBRE EL TERRENO (EN ROJO).
PARA UN CONTROL CORRECTO DE LA MARCHA DEL TRABAJO DE CAMPO EL CONSULTOR DEBERA ENVIAR ENTRE LOS DIAS 1 al 7 y 15 al 22 DE CADA MES ESTAS HOJAS AL INSTITUTO GEOLOGICO Y MINERO DE ESPAÑA, DIVISION DE GEOLOGIA, C/ RIOS ROSAS, 23 – MADRID - 3.

Recibido I.G.M.E. el .....
El Supervisor

Enviado el 20/XII/84
El Consultor

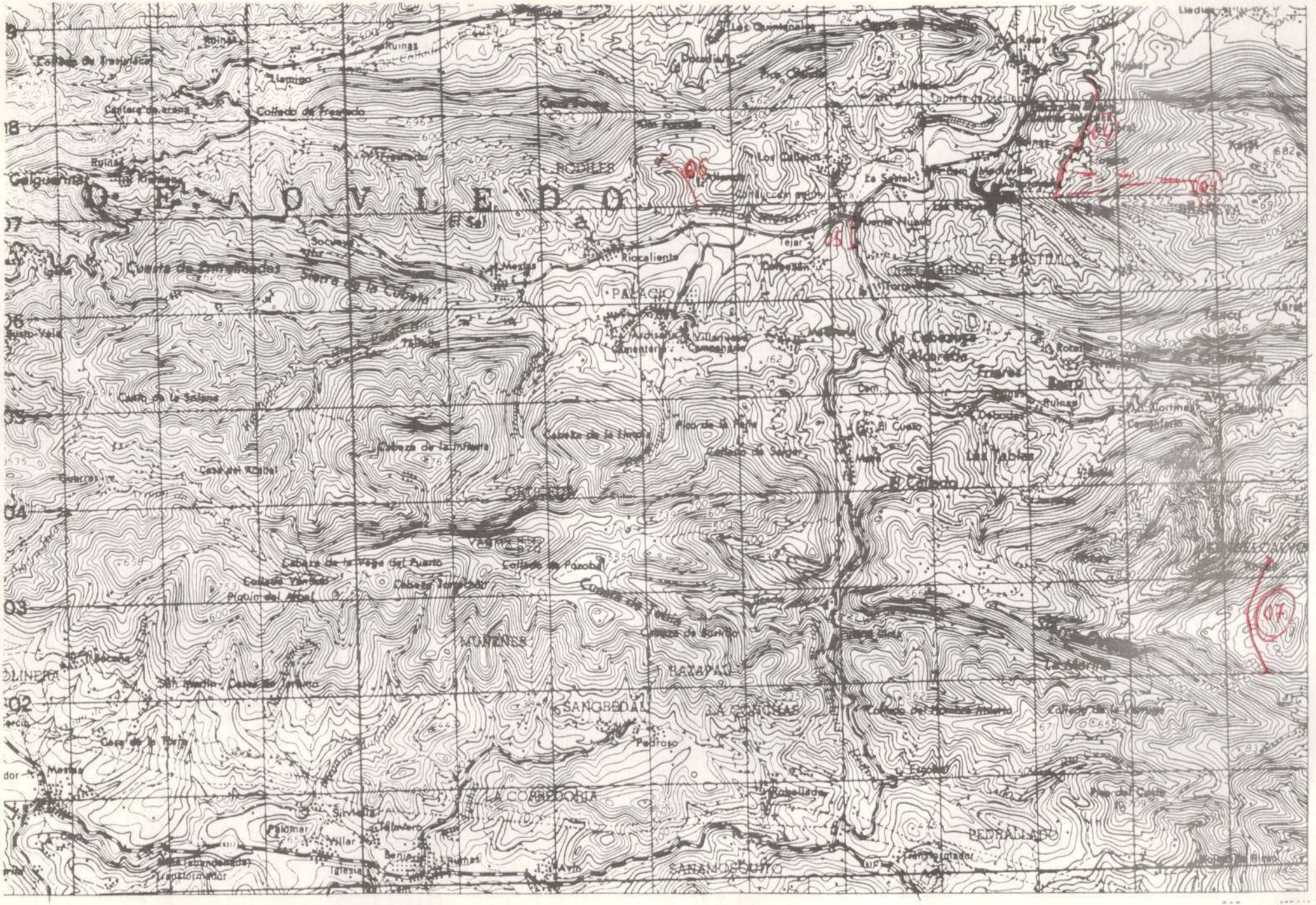
O E V I E D O
RODILES
PALACIO
Riocaliente
Cuesta de Entrepeñedos
Sierra de la Cobaña
Cabeza de la Infiesta
Cabeza de la Vega del Puerto
Collada de Pozobal
Piquín del Abal
MURIENES
BAZAPAL
SANGREDAL
LA CORREDORIA
Pedroso
Rebollada
PEDRALLANO
SANAMOCHITO
Avín
Iglesia
Ruinas
Mestas
Villar
Pelomar
Sirvella
Benigno
Tejar
Cabezón
Tarna
Alcorcho
Friera
Rotas
El Cuezo
Las Tablas
El Collado
Cementerio
Campoferio
Cabeza de la Linera
Collado de Sarger
Cabeza de Sarrión
Cabeza del Rebal
Casa de la Salsina
Casa de la Torre
Collado de Fresnedo
Collada de Fresnedo
Cantera de arena
Calguerina
Ruinas
Llamigo
Socuevas
Tejada
Cuesta de la Salsina
Cabeza de la Infiesta
Casa del Rebal
Cabeza de la Vega del Puerto
Collada Yanfeli
Piquín del Abal
Cabeza de Sarrión
Casa de la Torre
Mestas
Pelomar
Villar
Benigno
Ruinas
Iglesia
Avín
Pedroso
Rebollada
Fuyedo
Pico del Cuelo
Collada del Rosales Interior
Collada de la Horcada
Collada de Pozobal
Cabeza de la Vega del Puerto
Cabeza de la Linera
Cabeza de la Infiesta
Cuesta de Entrepeñedos
Sierra de la Cobaña
Cuesta de la Salsina
Casa del Rebal
Casa de la Torre
Mestas
Ruinas
Llamigo
Collada de Fresnedo
Cantera de arena
Calguerina
Ruinas
Socuevas
Tejada
Mestas
Riocaliente
Tejar
Cabezón
Tarna
Alcorcho
Friera
Rotas
El Cuezo
Las Tablas
El Collado
Cementerio
Campoferio
Ruinas
Debodia
Collada de Sarger
Cabeza de la Linera
Cabeza de la Infiesta
Casa del Rebal
Cabeza de la Vega del Puerto
Collada de Pozobal
Collada Yanfeli
Piquín del Abal
Cabeza de Sarrión
MURIENES
BAZAPAL
SANGREDAL
LA CORREDORIA
Pedroso
Rebollada
PEDRALLANO
SANAMOCHITO
Avín
Iglesia
Ruinas
Benigno
Villar
Pelomar
Sirvella
Mestas
Casa de la Torre
Pico del Cuelo
Fuyedo
Collada de la Horcada
Collada del Rosales Interior
Lledias
Rotas
Ruinas
Llamigo
Collada de Fresnedo
Cantera de arena
Calguerina
Ruinas
Socuevas
Tejada
Cuesta de la Salsina
Casa del Rebal
Casa de la Torre
Mestas
Pelomar
Villar
Benigno
Ruinas
Iglesia
Avín
Pedroso
Rebollada
Fuyedo
Pico del Cuel

DATOS A RELLENAR POR EL IGME			DATOS A RELLENAR POR EL CONSULTOR				DATOS A RELLENAR POR EL IGME			
Nº de la hoja 1:50.000	Cuadrante numero	Nº del documento	CONSULT.	ESPECIAL	QUE REAL	LA ESTACION	Recibido	Ref. Control	Perforado	Verificado
1504			A	D	D	N				

DATOS A RELLENAR POR EL CONSULTOR

CORTE (04)

NUMERO DE LA ESTACION	Fotografia	MUESTRAS: Petro l.y M.	Macrop.	Micropal.	Sedimen.	Rayos X	Espectro. Masas	C 14	Analisis quimico	Termico diferen.	Microso	Otros analisis
02T1				1	1							
02T2				1	1							
02T3				1	1							
02T4				1	1							
03F1			1									
03T2				1	1							
03T3				1	1							
03F4			1									
03T5				1	1							
03T6				1	1							
04F1			1									
04F2			1									
04T3				1								

CORTE (05)

NUMERO DE LA ESTACION	Fotografia	MUESTRAS: Petro l.y M.	Macrop.	Micropal.	Sedimen.	Rayos X	Espectro. masas	C 14	Analisis quimico	Termico diferen.	Microso	Otros analisis
02F1			1									
03T1				1								
03T2				1								
03T3				1								
03T4				1								
04F1			1									
04F2			1									
05F1			1									
05T2				1								
05T3				1								
05F4			1									
06T1				1								
06T2				1								
06T3				1								

CORTE Nº (06)

NUMERO DE LA ESTACION	Fotografia	MUESTRAS: Petro l.y M.	Macrop.	Micropal.	Sedimen.	Rayos X	Espectro. masas	C 14	Analisis quimico	Termico diferen.	Microso	Otros analisis
02T1				1								
02T2				1								
02F3			1									
02F4			1									
02T5				1								
03T1				1								
03F2			1									
03F3			1									
03T4				1								
04T1				1								
04T2				1								
04T3				1								
04F4			1									
05T1				1								
06T1				1								
06T2				1								
06T3				1								
06T4				1								

CORTE Nº (07)

NUMERO DE LA ESTACION	Fotografia	MUESTRAS: Petro l.y M.	Macrop.	Micropal.	Sedimen.	Rayos X	Espectro. masas	C 14	Analisis quimico	Termico diferen.	Microso	Otros analisis
02T1				1	1							
03T2				1	1							
04M			1									
04T2				1	1							
07T1				1	1							
07T2												
08T1				1	1							
08T2				1	1							
09T1				1	1							
09T2				1	1							
10T1				1	1							
10T2				1	1							
10T3				1	1							

EL CONSULTOR.— DEBERA MARCAR SOBRE EL MAPA: LAS ESTACIONES CON SU NUMERO DE REFERENCIA (EN AZUL) Y LOS CORTES REALIZADOS SOBRE EL TERRENO (EN ROJO).

PARA UN CONTROL CORRECTO DE LA MARCHA DEL TRABAJO DE CAMPO EL CONSULTOR DEBERA ENVIAR ENTRE LOS DIAS 1 al 7 y 15 al 22 DE CADA MES ESTAS HOJAS AL INSTITUTO GEOLOGICO Y MINERO DE ESPAÑA, DIVISION DE GEOLOGIA. C/ RIOS ROSAS, 23 – MADRID - 3.

Recibido I.G.M.E. el .....

El Supervisor

Enviado el 20/XII/84

El Consultor

D Navarro

SOBORES
EL CALELLÓN
LOS MILANOS
EL TARALLUENGO
LA VEGA
Castro de Llames
Playa de Villanueva
El Pardo
Playa de San Antonio
La Llastrona
Ermita de San Antonio
LA MAREA
LA MAREA
La Huerga
El Castro de los Gaviotas
Ermita de Santa Eulalia
LA SALMORIERA
Rocas submergidas
Rocas descubiertas
Alto Madriñares
Llano de Santiago
Los Llanos
Llanas
GOSTO
ACEBEDO
Alto del Magdalena
Alto de la Cueva
Alto de Lucía
Colegio de la Fundación
Copa de Tendales
Cementerio
Estación
Palacio
Puente del Ropezón
Villahormes
Nueva
Ruiseñor
Ovio
Morforia
Ichalformales
Iceñes
Gerania
Villanueva
Llamas
Alto de la Fuente
La Pesa
Camanzo
Toriello
El Japón
Sierralengua
Cuevas
Casa
Ruinas
Los Robles
Rupes
Balmonte
Casilla de San Antonio
Puente de Nueva
Depósito de Agua
Cementerio de Carlos
Ramales
Acebal
Cementerio
Ermita de San Martín
Molinos
Cementerio
Cementerio
Cementerio

DATOS A RELLENAR POR EL IGME			DATOS A RELLE. POR EL CONSUL.			
Nº de la hoja 1:50.000	Cuadrante número	Nº del documento	CONSULT.	ESPECIAL	QUE REA	LA ESTAC.
1504			A	D	D	N

DATOS A RELLENAR POR EL IGME			
Recibido	Ref. Control	Perforado	Verificado

DATOS A RELLENAR POR EL CONSULTOR

CORTE Nº 3

NUMERO DE LA ESTACION	Fotografía	MUESTRAS: Petro l.y M.	Macrop.	Micropal.	Sedimen.	Rayos X	Espectro. Masas	C 14	Análisis químico	Térmico diferen.	Microso.	Otros análisis
03T2				1	1							
04T1			1									
04T2				1								
04T3			1									
04T4				1	1							
04T5				1	1							
05T1				1	1							
09T1				1	1							
09T2				1	1							
10T1				1	1							
10T2				1	1							
10T3				1	1							
11T1			1									
12T1				1	1							
12T2				1	1							
14T1				1	1							
16T1				1	1							
17T1				1	1							
19T1				1	1							

CORTE Nº 3

NUMERO DE LA ESTACION	Fotografía	MUESTRAS: Petro l.y M.	Macrop.	Micropal.	Sedimen.	Rayos X	Espectro. masas	C 14	Análisis químico	Térmico diferen.	Microso.	Otros análisis
19T2			1									
19T3			1									
19T4			1									
19T5			1									
20T1				1	1							
22T1		1										
23T1				1	1							
23T2		1										
24T1		1										
25T1				1	1							
25T2				1	1							

CORTE Nº 2

NUMERO DE LA ESTACION	Fotografía	MUESTRAS: Petro l.y M.	Macrop.	Micropal.	Sedimen.	Rayos X	Espectro masas	C 14	Análisis químico	Térmico diferen.	Microso.	Otros análisis
02T1					1							
04T1					1							
04T2					1							
05T1					1							

DATOS A RELLENAR POR EL CONSULTOR

NUMERO DE LA ESTACION	Fotografía	MUESTRAS: Petro l.y M.	Macrop.	Micropal.	Sedimen.	Rayos X	Espectro. masas	C 14	Análisis químico	Térmico diferen.	Microso.	Otros análisis

EL CONSULTOR.– DEBERA MARCAR SOBRE EL MAPA: LAS ESTACIONES CON SU NUMERO DE REFERENCIA (EN AZUL) Y LOS CORTES REALIZADOS SOBRE EL TERRENO (EN ROJO).

PARA UN CONTROL CORRECTO DE LA MARCHA DEL TRABAJO DE CAMPO EL CONSULTOR DEBERA ENVIAR ENTRE LOS DIAS 1 al 7 y 15 al 22 DE CADA MES ESTAS HOJAS AL INSTITUTO GEOLOGICO Y MINERO DE ESPAÑA, DIVISION DE GEOLOGIA. C/ RIOS ROSAS, 23 – MADRID - 3

Recibido I.G.M.E. el .....

El Supervisor

Enviado el 30/XII/14

El Consultor

DWasano