MAPA GEOLÓGICO DE ESPAÑA

Escala 1:50.000

Instituto Geológico y Minero de España

PERERUELA

396

12-16

LEYENDA

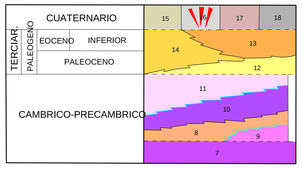

18 Indiferenciado
17 Aluviales
16 Glacis
15 Terraza
14 Conglomerados y arenas silíceas
13 Areniscas silíceas rojas
12 Lehm
11 Pizarras y cuarcitas
10 Esquistos
9 Esquistos y neises
8 Neises migmáticos
7 Neises
6 Granito de megacristales
5 Granito de grano medio a fino
4 Granito de grano fino
3 Granodiorita
2 Sienita, cuarzodiorita
1 Diques cidos, aplíticos, pegmatíticos y de cuarzo

ROCAS PLUTONICAS

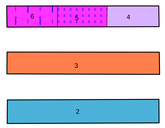

ROCAS FILONIANAS

SIMBOLOS CONVENCIONALES

- Contacto concordante
- Contacto discordante
- Contacto de facies petrológico
- Falla conocida
- Anticlinal
- Sinclinal
- Primera esquistosidad subvertical
- Segunda esquistosidad
- Lineación de intersección de fase 2
- Mina inactiva
- Contacto concordante supuesto
- Contacto mecánico
- Límite de terraza
- Falla supuesta
- Anticlinal supuesto
- Sinclinal supuesto
- Primera esquistosidad
- Lineación en rocas graníticas
- Mina activa

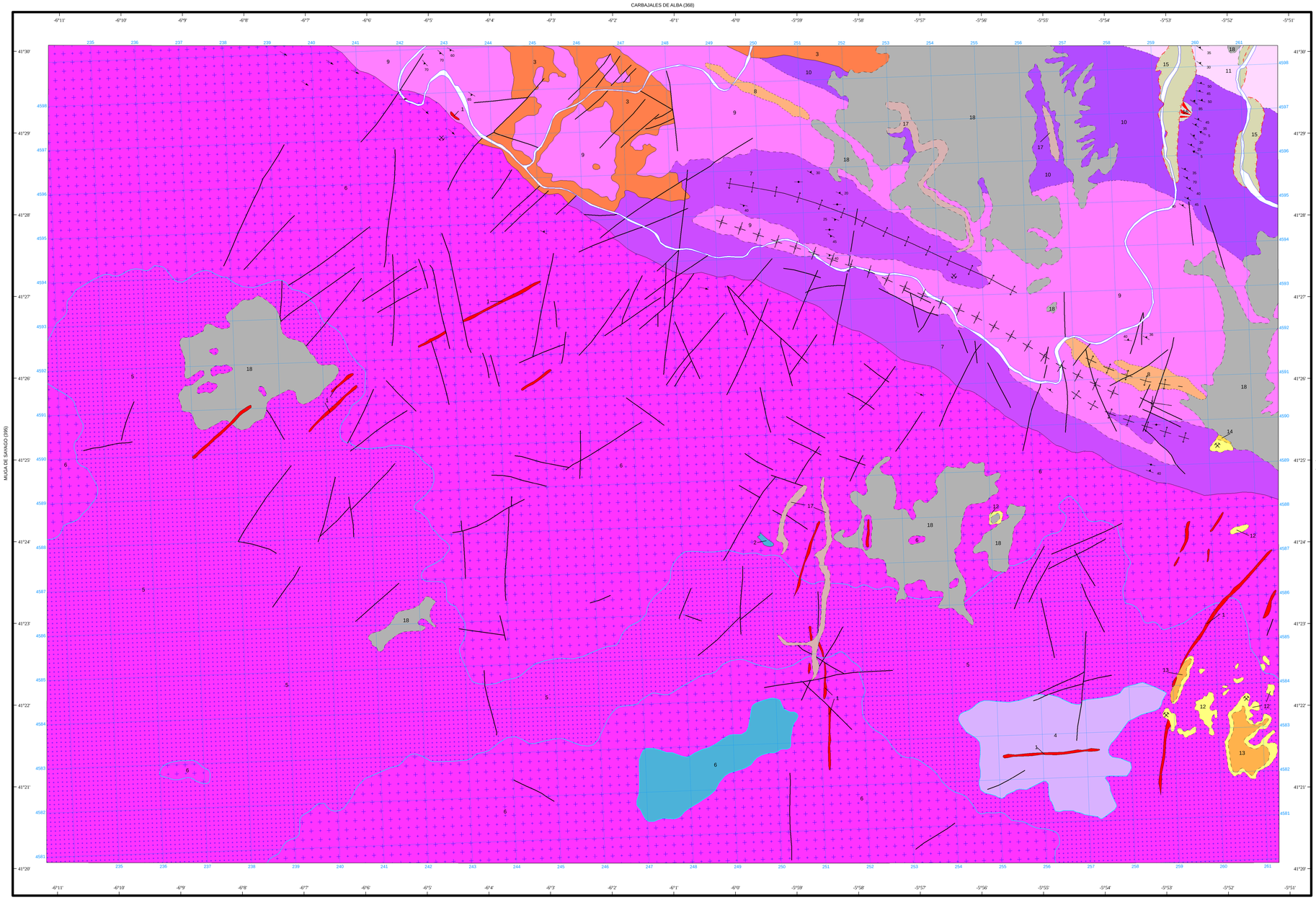

Área de Sistemas de Información Geocientífica

Escala 1:50.000

1.000 m. 0 1 2 3 4 5 Km.

Proyección y Cuadrícula UTM. Elipsoide Internacional. Huso 30

NORMAS, DIRECCIÓN Y SUPERVISIÓN DEL I.G.M.E

AÑO DE REALIZACIÓN DE LA CARTOGRAFÍA GEOLÓGICA: 1976

Autores : R. Roldán Torres (EPTISA)
F.J. Lazúen Alcón (EPTISA)
V. Gabaldón López (EPTISA)
Dirección y supervisión : IGME