MAPA GEOLÓGICO DE ESPAÑA

Escala 1:50.000

Instituto Geológico y Minero de España

GARRUCHA	1015
	25-41

LEYENDA

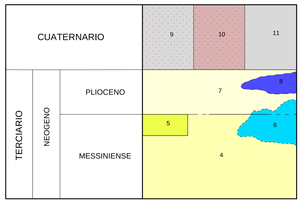

11 Limos y arcillas indiferenciados
10 Gravas y arenas
9 Arenas de Playa
8 Rocas lamproíticas
7 Conglomerados
6 Dacitas y riodacitas
5 Margas arenosas, areniscas y niveles de yesos
4 Margas arenosas, areniscas y niveles de yesos
3 Calizas dolomíticas grises
2 Filitas, cuarcitas y areniscas
1 Micaesquistos grafitosos, esquistos cuarcíticos y cuarcitas

COMPLEJO ALPUJARRIDE

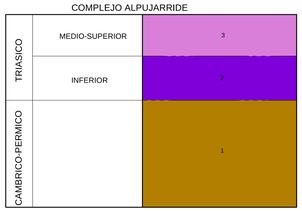

SIMBOLOS CONVENCIONALES

- Contacto indiferenciado
- Contacto mecánico
- Falla conocida
- Falla con indicación de hundimiento sup.
- Mina activa
- Contacto discordante
- Antrópico
- Falla supuesta
- Estratificación

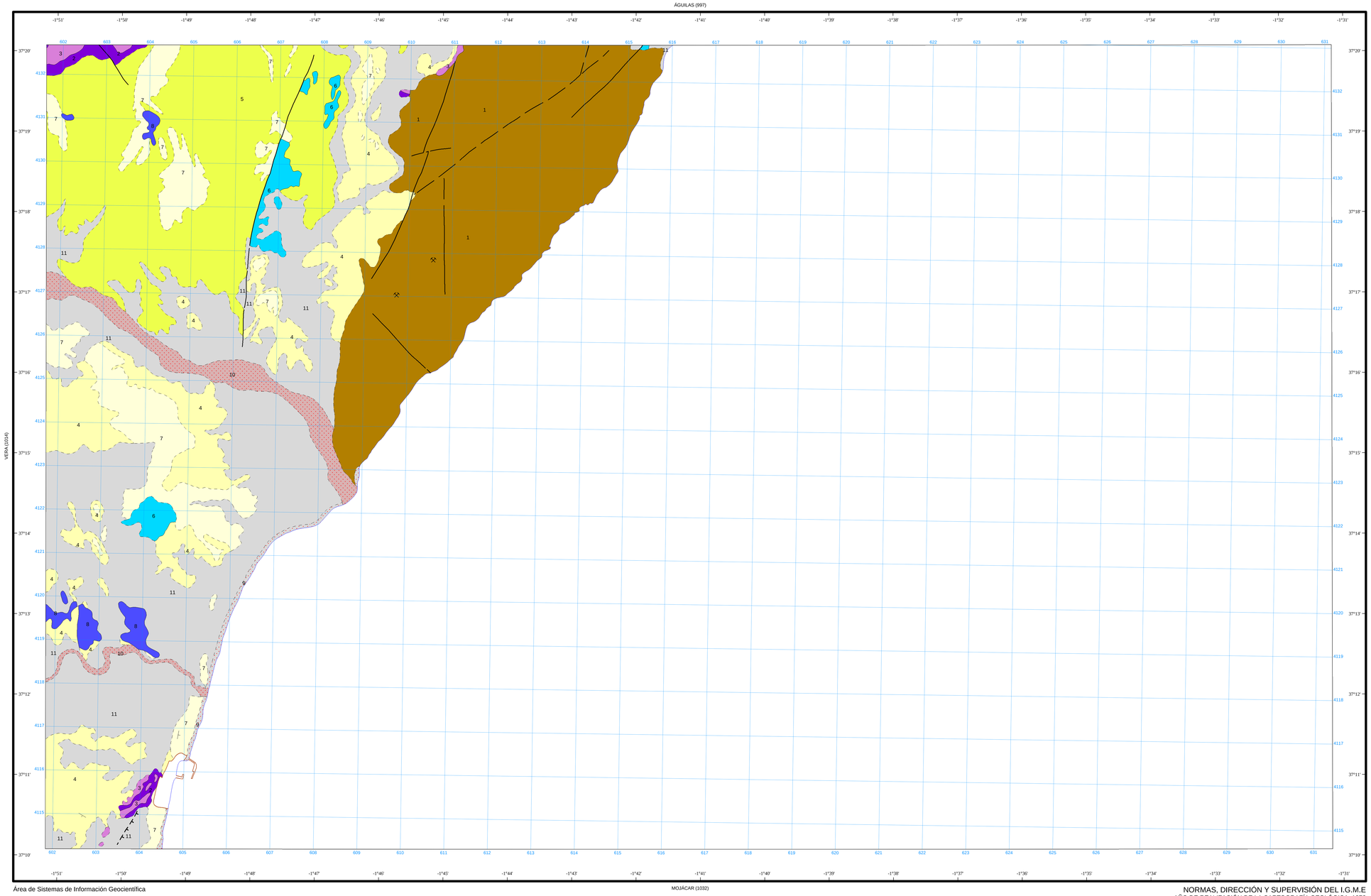

Área de Sistemas de Información Geocientífica

NORMAS, DIRECCIÓN Y SUPERVISIÓN DEL I.G.M.E
AÑO DE REALIZACIÓN DE LA CARTOGRAFÍA GEOLÓGICA: 1972

Autores : J.M. Martín Vivaldi
J. Espinosa Godoy
A. Pérez Rojas
Dirección y supervisión : (IGME)

Escala 1:50.000

1.000 m. 0 1 2 3 4 5 Km.

Proyección y Cuadrícula UTM. Elipsoide Internacional. Huso 30