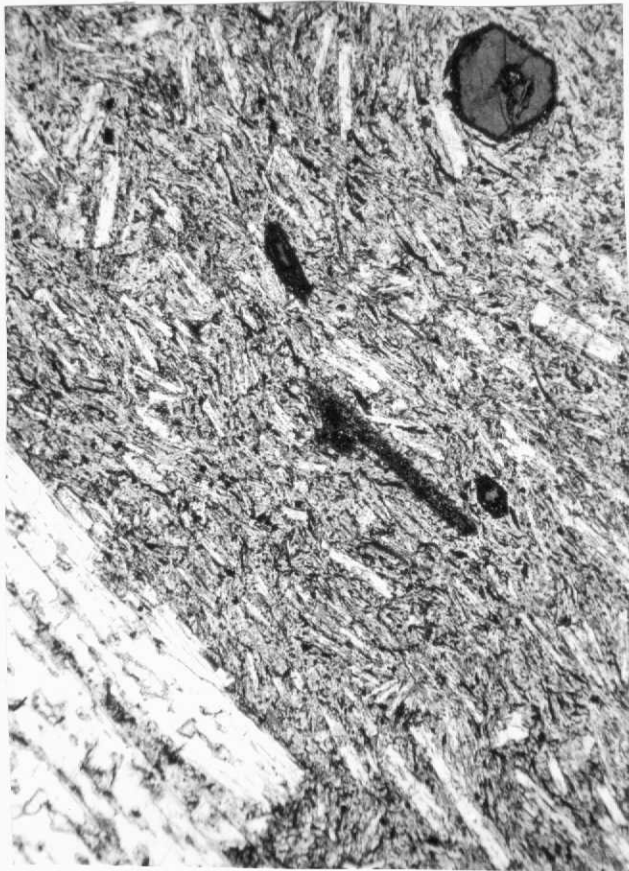



Hoja Geológica, Escala 1:25.000
Valle de San Lorenzo, nº 3841-2.

3841-AD-HP-277.- Fonolita máfica hauynica. Aspecto general de
la textura fluidal (x10).



Hoja Geológica, Escala 1:25.000
Valle de San Lorenzo, nº 3841-2

3841-AD-HP-303.- Traquita máfica. En el ángulo inferior izquierdo se tiene un gran fenocrystal de anortosa y en el superior derecho un microfenocrystal de anfíbol. En la matriz cristales alargados de anfíbol con la misma orientación fluidal que los microlitos de feldespato.



Hoja Geológica, Escala 1:25.000
Valle de San Lorenzo, nº 3841-2

3841-AD-HP-310.- Sienita nefelínica. Detalle del idiomorfismo de los cristales feldespáticos (F). La nefelina (Ne) y la augita egirínica (de color negro en la foto) ocupan posiciones intersticiales (x 16).



3841-AD-HP-360.- Vista panorámica hacia el NE desde las laderas de Mña. Guaza. En primer término restos de S. Antiguas. En segundo término el R. Higara. Al fondo el R. de Jama,



3841-AD-HP-362.- Roque de Higara y Roque Vento. En primer término el Roque de Malpaso.

21118



3841-AD-HP-381.- Depósitos pumíticos sálicos de Mña. Guaza.
Cantera de "tosca".



3841-AD-HP-382.- Malpaíses recientes, en la zona del Caserío del Cabo Blanco. A la derecha el Roque fonológico de Higara. A la izquierda alineación de volcanes cuaternarios.



3841-AD-HP-383.- Montaña de Cho desde Cañada Verde. Resto de las Series Antiguas rodeada por malpaisés recientes. En su ladera se ven restos de un centro de emisión cuaternario.



3841-AD-HP-384.- Discordancia de series basálticas recientes
sobre las S. Antigua.

21118




3841-AD-HP-385.- Vista panorámica hacia el SE desde las laderas de Mña. Guaza. Malpaíses recientes. En el centro de la foto la Mña. del Chó, resto de la Serie Antigua.



3841-AD-HP-386.- Vista al Sur desde el mirador de La Centinella. En el centro las series antiguas de El Cabuquero. A la derecha el volcán cuaternario de Mña. Cambada.



3841-AD-HP-387.- Tobas sálicas procedentes de Mña. Guaza sobre los piroclastos del volcán Mña. de Las Cuevitas.



3841-AD-HP-388.- Cineritas procedentes de Mña. Guaza en la zona del volcán Mña. de Las Cuevitas.



3841-AD-HP-389.- Montaña Guaza desde el Este.



3841-AD-HP-390.- Ladera Norte de la extrusión fonolítica de
Roque de Higara.



3841-AD-HP-391.- Ladera Sur de la extrusión sálica del Roque
Vento.