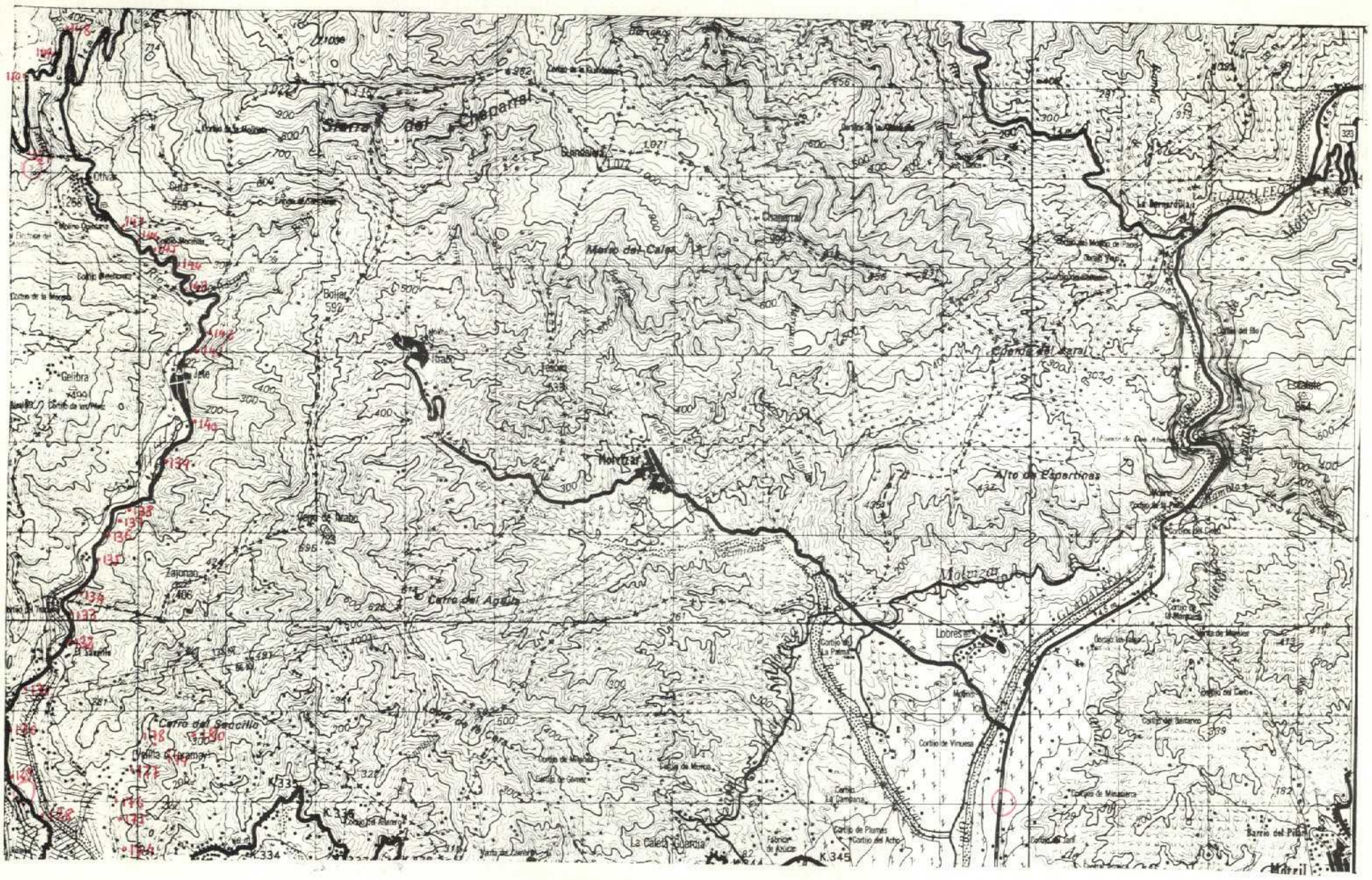

NUMERO DE LA HOJA 1944 CUADRANTE 1 (4 / 3 2)

46

DATOS A RELLENAR POR EL IGME									DATOS A RELLENAR POR EL CONSUL				DATOS A RELLENAR POR EL IGME												
Nº de la hoja 1:50.000				Cuadrante Cuaderno	Nº del documento				CONSULT		ESPECIAL QUE REALIZA LA ESTAC.		Recibido						Ref. Control				Perforado	Verificado
1	2	3	4	5	6	7	8	9	10	11	12	13	71	72	73	74	75	76	77	78	79	80		
1	9	4	4	1	8	2	0	6	A	J	J	A	2	4	0	5	7	3					C. Serrano	M. C.

DATOS A RELLENAR POR EL CONSULTOR

CON NUMEROS							CON UNOS EN CASO AFIRMATIVO																																											
NUMERO DE LA ESTACION				Fecha					MEDICION				MUESTRAS												PUNTOS DE INTERES SINGULAR								TIPO DE TERR.					
				DIA		MES		AÑO	Rumbo	Buzamiento	Croquis	Fotografía	Petrol y M	Macrop.	Micropal	Sedimen	Rayos X	Espectro infrarrojos	C 14	Análisis químico	Análisis térmico diferenc.	Microsondas	Otras analisis	Mineralog.	Tectónic.	Paleont.	Estratig.	Litologic.	Paleogeo.	Hidrogeo.	Económ.	Formas recientes	Plutónic.	Metamór.	Sedimen.	Volcánic.	Indifer.
4	15	16	17	18	19	20	21	22	23	24	25	26	27	28	29	30	31	32	33	34	35	36	37	38	39	40	41	42	43	44	45	46	47	48	49	50	51	52
	1	2	8		4		3	7	3					1															1						1			
	1	2	9		4		3	7	3	1	1			1															1						1			
	1	3	0		4		3	7	3					1															1						1			
	1	3	1		4		3	7	3					1															1						1			
	1	3	2		4		3	7	3					1															1						1			
	1	3	3		4		3	7	3					1															1						1			
	1	3	4		4		3	7	3	1	1			1												1			1						1			
	1	3	5		4		3	7	3	1	1			1															1						1			
	1	3	6		4		3	7	3	1	1			1															1						1			
	1	3	7		4		3	7	3	1	1			1												1			1						1			
	1	3	8		4		3	7	3					1															1						1			
	1	3	9		4		3	7	3					1															1						1			
	1	4	0		4		3	7	3					1															1						1			
	1	7	4		5		3	7	3					1															1						1			
	1	7	5		5		3	7	3					1															1						1			
	1	7	6		5		3	7	3					1															1						1			
	1	7	7		5		3	7	3					1															1						1			
	1	7	8		6		3	7	3					1															1						1			
	1	7	9		6		3	7	3					1															1						1			
	1	8	0		6		3	7	3	1	1			1															1						1			
	1	4	1	1	3		3	7	3					1															1						1			
	1	4	2	1	3		3	7	3					1															1						1			
	1	4	3	1	3		3	7	3					1															1						1			
	1	4	4	1	3		3	7	3					1															1						1			
	1	4	5	1	3		3	7	3					1															1						1			
	1	4	6	1	3		3	7	3					1															1						1			
	1	4	7	1	3		3	7	3					1															1						1			
	1	4	8	1	3		3	7	3					1															1						1			
	1	4	9	1	3		3	7	3					1															1						1			

DATOS A RELLENAR POR EL CONSULTOR

CON NUMEROS							CON UNOS EN CASO AFIRMATIVO																																											
NUMERO DE LA ESTACION				Fecha					MEDICION				MUESTRAS												PUNTOS DE INTERES SINGUL.								TIPO DE TERR.					
				DIA		MES		AÑO	Rumbo	Buzamiento	Croquis	Fotografía	Petrol y M	Macrop.	Micropal.	Sedimen.	Rayos X	Espectro infrarrojos	C 14	Análisis químico	Análisis térmico diferenc.	Microsondas	Otras analisis	Mineralog.	Tectónic.	Paleont.	Estratig.	Litologic.	Paleog.	Hidrogeo.	Económ.	Formas recientes	Plutónic.	Metamór.	Sedimen.	Volcánic.	Indifer.
14	15	16	17	18	19	20	21	22	23	24	25	26	27	28	29	30	31	32	33	34	35	36	37	38	39	40	41	42	43	44	45	46	47	48	49	50	51	52
	1	5	0	1	3		3	7	3					1															1						1			
	1	5	1	1	3		3	7	3					1															1						1			

EL CONSULTOR — DEBERA MARCAR SOBRE EL MAPA: LAS ESTACIONES CON SU NUMERO DE REFERENCIA (EN AZUL) Y LOS CORTES REALIZADOS SOBRE EL TERRENO (EN ROJO).

PARA UN CONTROL CORRECTO DE LA MARCHA DEL TRABAJO DE CAMPO EL CONSULTOR DEBERA ENVIAR ENTRE LOS DIAS 1 al 7 y 15 al 22 DE CADA MES ESTAS HOJAS AL INSTITUTO GEOLOGICO Y MINERO DE ESPAÑA. DIVISION DE GEOLOGIA. C/ RIOS ROSAS, 23 — MADRID - 3.

EQUIPO DE RECEPCION DEL IGME

EL CONSULTOR

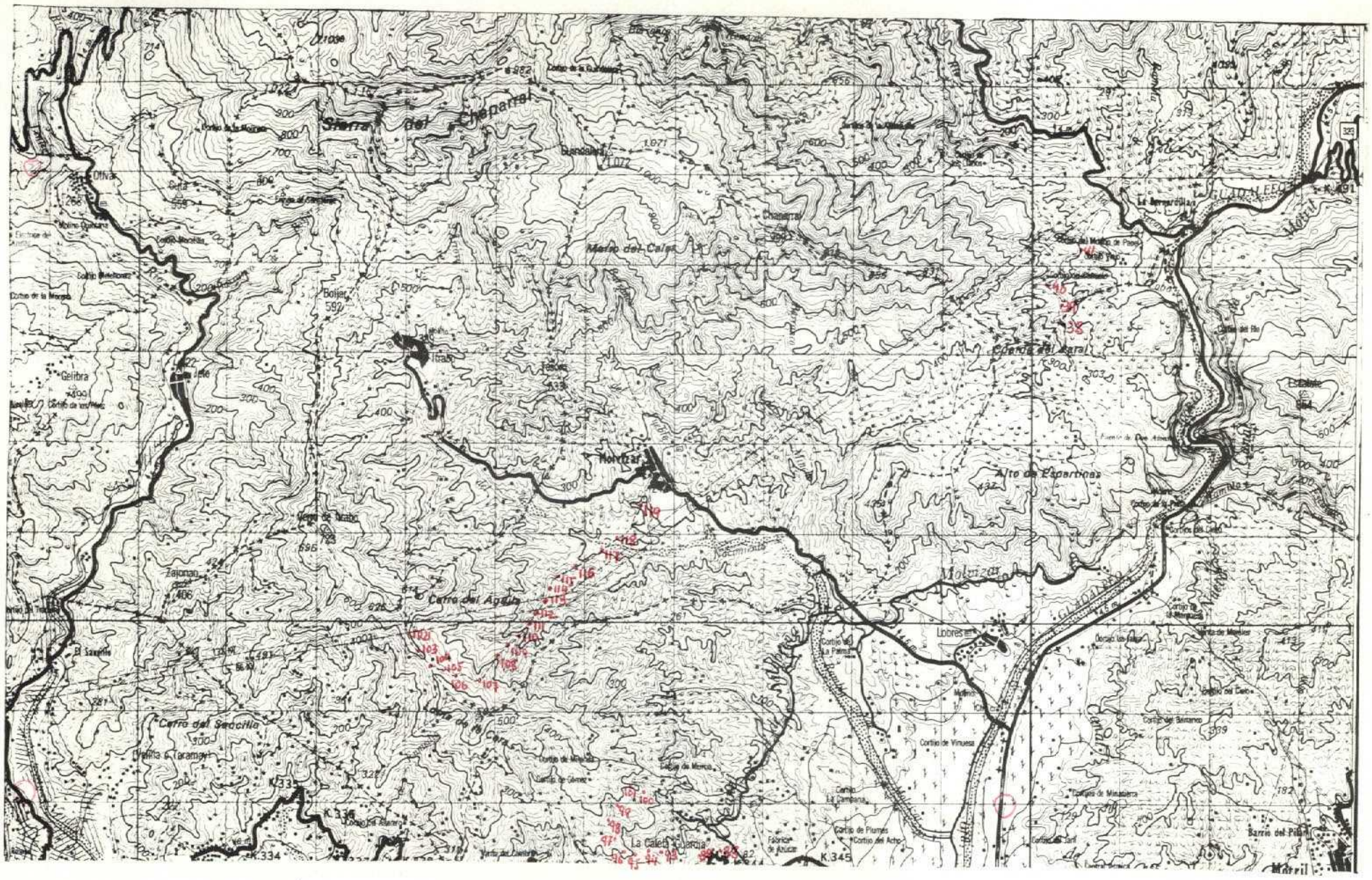

NUMERO DE LA HOJA 1944 CUADRANTE 1 (4 / 3 2)

47

DATOS A RELLENAR POR EL IGME		
Nº de la hoja 1:50.000	Cuadrante número	Nº del documento
1944	1	8208

DATOS A RELLENAR POR EL CONSUL.	
CONSULT	ESPECIAL QUE REQ. LA ESTAC.
ADJA	

DATOS A RELLENAR POR EL IGME			
Recibido	Ref. Control	Perforado	Verificado
240573		E. Serrano	M. C.

DATOS A RELLENAR POR EL CONSULTOR

CON NUMEROS: NUMERO DE LA ESTACION	Fecha DIA	Fecha MES	Fecha AÑO	MEDICION: Rumbo	Buzam.	Croquis	Fotogro	MUESTRAS: Petrol. y M.	Macrop.	Microp.	Sedimen.	Rayos X	Espectr. Rayos	C 14	Analisis quimico	Termico diferencial	Microscop.	Otros analisis	PUNTOS DE INTERES SINGULAR: Mineralo.	Tectón.	Paleont.	Estratig.	Litologia	Paleogeo.	Hidrogeo.	Economía	Formaciones recientes	TIPO DE TERR.: Plutónic.	Metamor.	Sedimen.	Volcanic.	Indifer.
38	10	273						1															1						1			
39	10	273		11				1												1.			1						1			
40	10	273						1															1						1			
41	10	273						1															1						1			
88	12	273						1															1						1			
89	12	273		11				1												1			1						1			
93	12	273						1															1						1			
94	12	273						1															1						1			
95	12	273						1															1						1			
96	12	273						1															1						1			
97	12	273		11				1												1			1						1			
98	12	273						1															1						1			
99	12	273		11				1												1			1						1			
100	12	273		11				1												1			1						1			
101	12	273						1															1						1			
102	12	273						1															1						1			
103	12	273						1															1						1			
104	12	273						1															1						1			
105	12	273						1															1						1			
106	12	273						1															1						1			
107	12	273		11				1												1			1						1			
108	12	273						1															1						1			
109	12	273		11				1												1			1						1			
110	12	273						1															1						1			
111	12	273						1															1						1			
112	12	273						1												1			1						1			
113	12	273		11				1												1			1						1			
114	12	273		11				1												1			1						1			
115	12	273						1															1						1			

DATOS A RELLENAR POR EL CONSULTOR

CON NUMEROS: NUMERO DE LA ESTACION	Fecha DIA	Fecha MES	Fecha AÑO	MEDICION: Rumbo	Buzam.	Croquis	Fotogro	MUESTRAS: Petrol. y M.	Macrop.	Microp.	Sedimen.	Rayos X	Espectr. Rayos	C 14	Analisis quimico	Termico diferencial	Microscop.	Otros analisis	PUNTOS DE INTERES SINGUL.: Mineralo.	Tectón.	Paleont.	Estratig.	Litologia	Paleog.	Hidrogeo.	Econom.	Formaciones recientes	TIPO DE TERR.: Plutónic.	Metamor.	Sedimen.	Volcanic.	Indifer.
116	12	273		11				1												1			1						1			
117	12	273						1															1						1			
118	12	273						1															1						1			
119	12	273						1															1						1			

EL CONSULTOR.— DEBERA MARCAR SOBRE EL MAPA LAS ESTACIONES CON SU NUMERO DE REFERENCIA (EN AZUL) Y LOS CORTES REALIZADOS SOBRE EL TERRENO (EN ROJO).

PARA UN CONTROL CORRECTO DE LA MARCHA DEL TRABAJO DE CAMPO EL CONSULTOR DEBERA ENVIAR ENTRE LOS DIAS 1 al 7 y 15 al 22 DE CADA MES ESTAS HOJAS AL INSTITUTO GEOLOGICO Y MINERO DE ESPAÑA. DIVISION DE GEOLOGIA. C/ RIOS ROSAS, 23 – MADRID - 3

EQUIPO DE RECEPCION DEL IGME

EL CONSULTOR

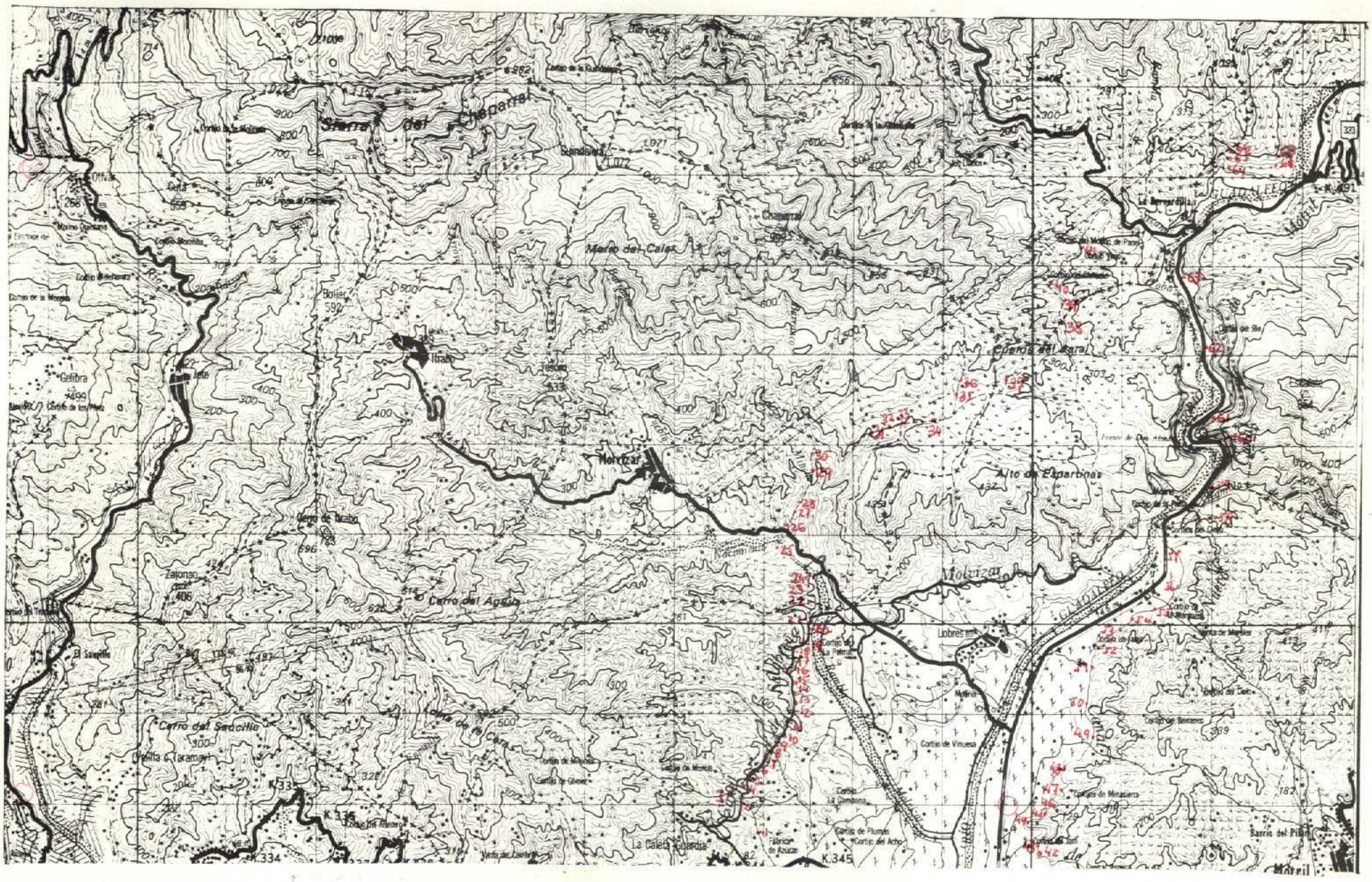

NUMERO DE LA HOJA 1944 CUADRANTE 1 (4 / 1 / 3 / 2)

48

DATOS A RELLENAR POR EL IGME								
Nº de la hoja 1:50.000				Cuadrante número	Nº del documento			
1	2	3	4	5	6	7	8	9
1	9	4	4	1	B	2	0	9

DATOS A RELLENAR POR EL CONSULTOR		
CONSULT.	ESPECIAL QUE REALIZA LA ESTAC.	
10	11	12 13
A	J	J A

DATOS A RELLENAR POR EL IGME			
Recibido	Ref. Control	Perforado	Verificado
71 72 73 74 75 76	77 78 79 80		
2 4 0 5 7 3			

DATOS A RELLENAR POR EL CONSULTOR

| CON NUMEROS | | | | | | | CON UNOS EN CASO AFIRMATIVO | | | | | | | |

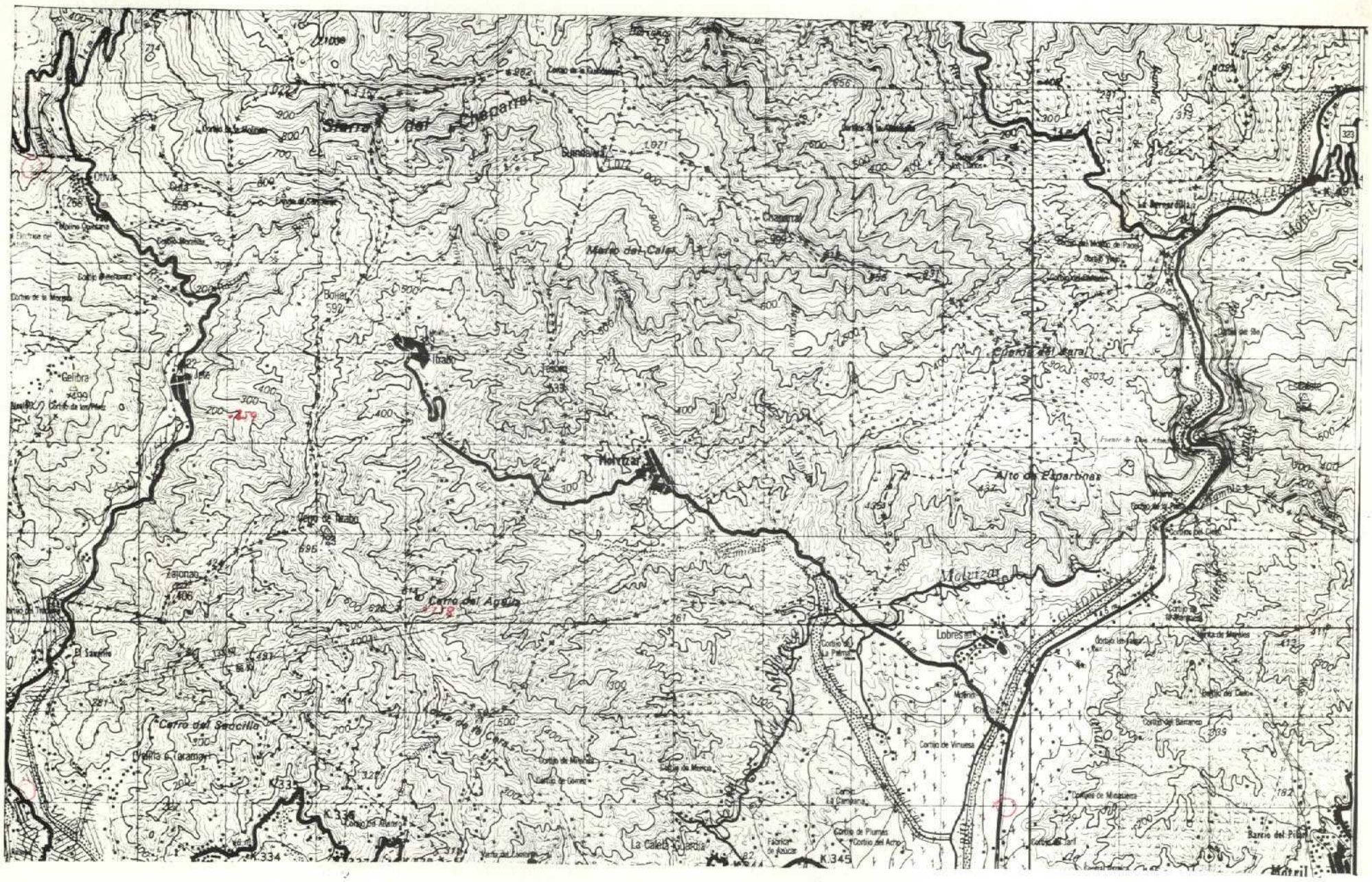

NUMERO DE LA HOJA 1944 CUADRANTE 1

4	1
3	2

49

DATOS A RELLENAR POR EL IGME								
Nº de la hoja 1:50.000				Cuadrante número	Nº del documento			
1	2	3	4	5	6	7	8	9
1	9	4	4	1	B	2	1	1

DATOS A RELLENAR POR EL CONSUL			
CONSULT		ESPECIAL QUE REALIZA LA ESTAC.	
10	11	12	13
A	D	J	A

DATOS A RELLENAR POR EL IGME											
Recibido						Ref. Control				Perforado	Verificado
71	72	73	74	75	76	77	78	79	80		
2	4	0	5	7	3						H. C.

DATOS A RELLENAR POR EL CONSULTOR

| CON NUMEROS | | | | | | | | CON UNOS EN CASO AFIRMATIVO | | | | | | | | | | |

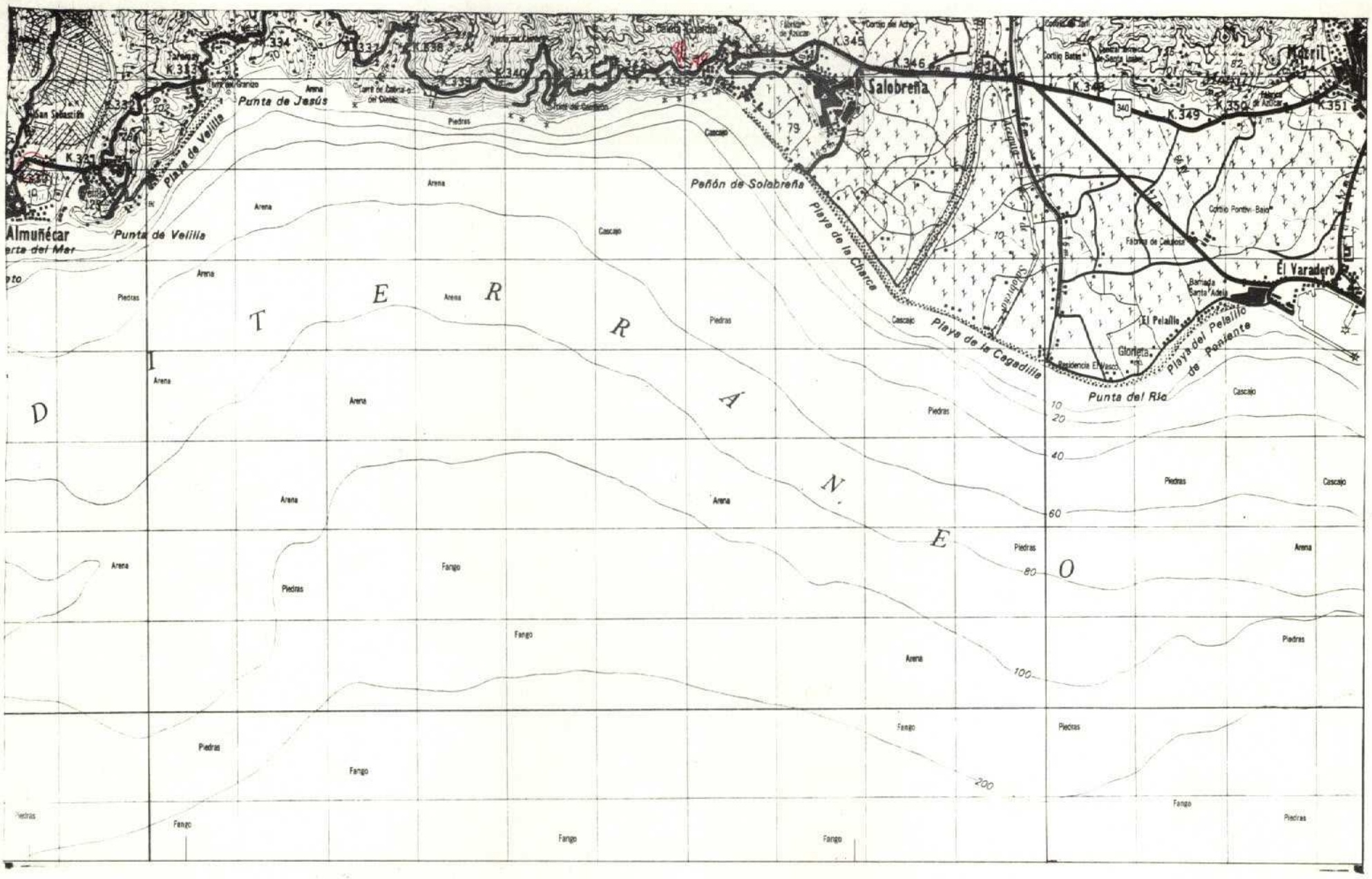

NUMERO DE LA HOJA 1944 CUADRANTE 2 (4 | 1 / 3 | 2)

50

DATOS A RELLENAR POR EL IGME								
Nº de la hoja 1:50.000				Cuadrante número	Nº del documento			
1	2	3	4	5	6	7	8	9
1	9	4	4	2	8	3	0	0

DATOS A RELLENAR POR EL CONSULTOR			
CONSULT		ESPECIAL QUE REALIZA LA ESTAC.	
10	11	12	13
A	D	J	A

DATOS A RELLENAR POR EL IGME											
Recibido						Ref. Control				Perforado	Verificado
71	72	73	74	75	76	77	78	79	80		
2	4	0	5	7	3						

DATOS A RELLENAR POR EL CONSULTOR

CON NUMEROS							CON UNOS EN CASO AFIRMATIVO																																									
NUMERO DE LA ESTACION				Fecha			MEDICION				MUESTRAS											PUNTOS DE INTERES SINGULAR								TIPO DE TERR.						
				DIA	MES	AÑO	Rumbo	Buzamiento	Croquis	Fotografía	Petrol. y M.	Macrop.	Micropal.	Sedimen.	Rayos X	Espectro infrarrojo	C 14	Análisis químico	Químico diferenc.	Microsond.	Otros análisis	Mineralog.	Tectónic.	Paleont.	Estratig.	Litologic.	Paleogeo.	Hidrogeo.	Económ.	Formaciones recientes	Plutónic.	Metamor.	Sedimen.	Volcanic.	Indifer.
14	15	16	17	18	19	20	21	22	23	24	25	26	27	28	29	30	31	32	33	34	35	36	37	38	39	40	41	42	43	44	45	46	47	48	49	50	51	52
		9	0	1	2	2	7	3						1															1						1			
		9	1	1	2	2	7	3						1												1				1						1			
		9	2	1	2	2	7	3						1																1						1			

DATOS A RELLENAR POR EL CONSULTOR

CON NUMEROS							CON UNOS EN CASO AFIRMATIVO																																									
NUMERO DE LA ESTACION				Fecha			MEDICION				MUESTRAS											PUNTOS DE INTERES SINGUL.								TIPO DE TERR.						
				DIA	MES	AÑO	Rumbo	Buzami.	Croquis	Fotografía	Petrol. y M.	Macrop.	Micropal.	Sedimen.	Rayos X	Espectro infrarrojo	C 14	Análisis química	Químico diferenc.	Microson.	Otros análisis	Mineralog.	Tectónic.	Paleont.	Estratig.	Litologic.	Paleog.	Hidrogeo.	Económ.	Formaciones recientes	Plutónic.	Metamor.	Sedima.	Volcanic.	Indifer.
14	15	16	17	18	19	20	21	22	23	24	25	26	27	28	29	30	31	32	33	34	35	36	37	38	39	40	41	42	43	44	45	46	47	48	49	50	51	52

EL CONSULTOR — DEBERA MARCAR SOBRE EL MAPA: LAS ESTACIONES CON SU NUMERO DE REFERENCIA (EN AZUL) Y LOS CORTES REALIZADOS SOBRE EL TERRENO (EN ROJO).
PARA UN CONTROL CORRECTO DE LA MARCHA DEL TRABAJO DE CAMPO EL CONSULTOR DEBERA ENVIAR ENTRE LOS DIAS 1 al 7 y 15 al 22 DE CADA MES ESTAS HOJAS AL INSTITUTO GEOLOGICO Y MINERO DE ESPAÑA, DIVISION DE GEOLOGIA C/ RIOS ROSAS, 23 — MADRID - 3.

EQUIPO DE RECEPCION DEL IGME

EL CONSULTOR

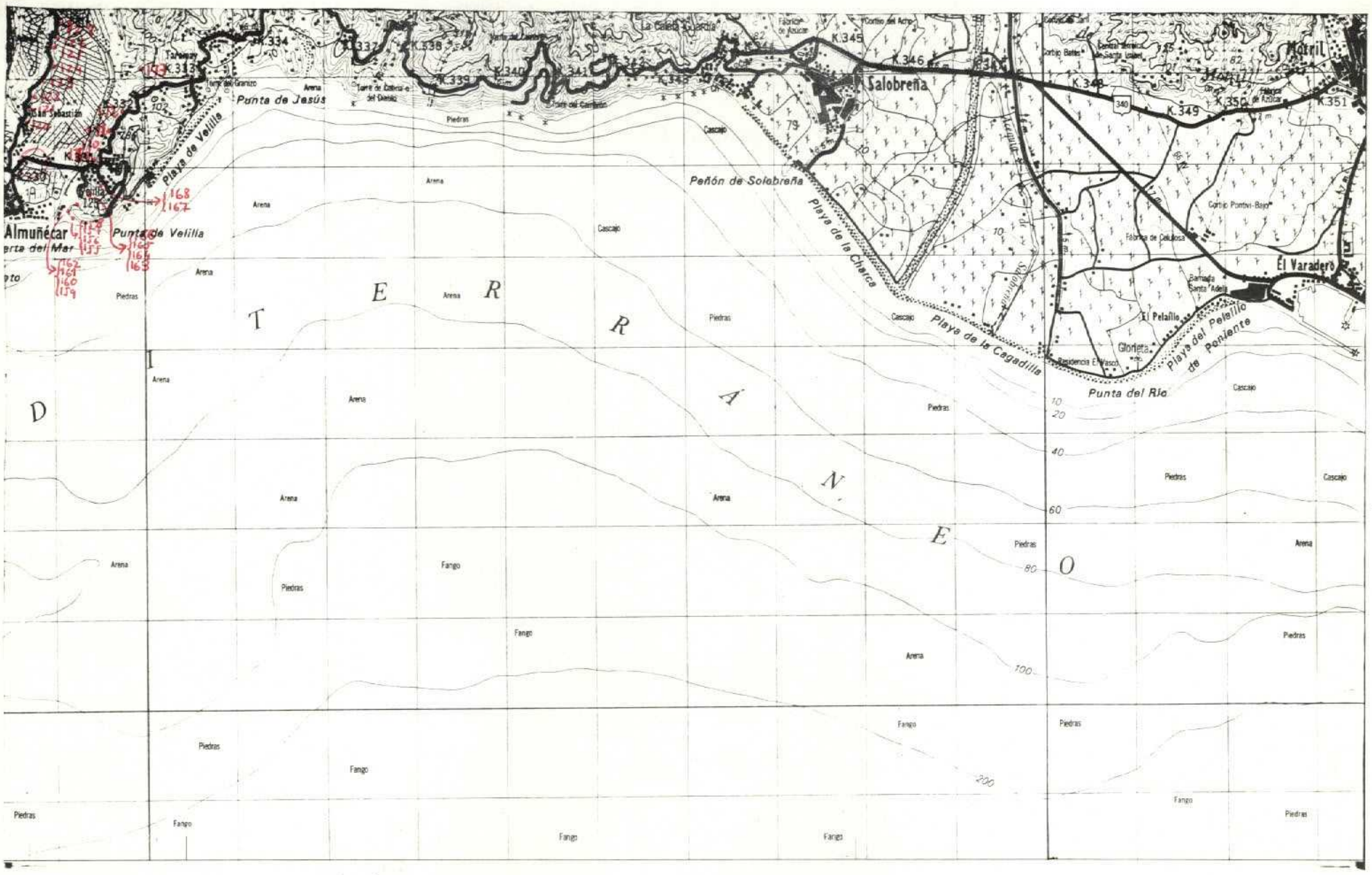

NUMERO DE LA HOJA 1944 CUADRANTE 2

4	1
3	2

51

DATOS A RELLENAR POR EL IGME								
Nº de la hoja 1:50.000				Cuadrante número	Nº del documento			
1	2	3	4	5	6	7	8	9
1	9	4	4	2	8	9	0	1

DATOS A RELLENAR POR EL CONSULT.		ESTIGMA QUE REALIZA LA ESTAC.	
10	11	12	13
A	D	J	A

DATOS A RELLENAR POR EL IGME										
Recibido						Ref. Control				Perforado	Verificado
71	72	73	74	75	76	77	78	79	80		
2	4	0	5	7	3					C. Fernández	H. C.

DATOS A RELLENAR POR EL CONSULTOR

CON NUMEROS									CON UNOS EN CASO AFIRMATIVO																																							
NUMERO DE LA ESTACION				Fecha					MEDICION				MUESTRAS											PUNTOS DE INTERES SINGULAR									TIPO DE TERR.					
				DIA		MES		AÑO	Rumbo	Buzamiento	Croquis	Fotografía	Petrología	Macrop.	Micropal.	Sedimen.	Rayos X	Espectro Infrarrojo	C 14	Análisis químico	Análisis térmico diferencial	Microsonda	Otros análisis	Mineralog.	Tectónica	Paleont.	Estratig.	Litologia	Paleogeo.	Hidrogeo.	Economía	Formaciones recientes	Plutonic.	Metamorf.	Sedimen.	Volcanic.	Indifer.
14	15	16	17	18	19	20	21	22	23	24	25	26	27	28	29	30	31	32	33	34	35	36	37	38	39	40	41	42	43	44	45	46	47	48	49	50	51	52
1	2	0		4		3	7	3						1												1			1						1				
1	2	1		4		3	7	3						1															1						1				
1	2	2		4		3	7	3						1															1						1				
1	2	3		4		3	7	3						1															1						1				
1	2	4		4		3	7	3						1															1						1				
1	2	5		4		3	7	3						1															1						1				
1	2	6		4		3	7	3						1															1						1				
1	2	7		4		3	7	3	1	1				1												1			1						1				
1	5	5		5		3	7	3						1															1						1				
1	5	6		5		3	7	3						1															1						1				
1	5	7		5		3	7	3						1															1						1				
1	5	8		5		3	7	3						1															1						1				
1	5	9		5		3	7	3						1															1						1				
1	6	0		5		3	7	3						1															1						1				
1	6	1		5		3	7	3						1															1						1				
1	6	2		5		3	7	3						1															1						1				
1	6	3		5		3	7	3						1															1						1				
1	6	4		5		3	7	3						1															1						1				
1	6	5		5		3	7	3						1															1						1				
1	6	6		5		3	7	3						1															1						1				
1	6	7		5		3	7	3						1															1						1				
1	6	8		5		3	7	3						1															1						1				
1	6	9		5		3	7	3						1															1						1				
1	7	0		5		3	7	3						1															1						1				
1	7	1		5		3	7	3						1															1						1				
1	7	2		5		3	7	3						1															1						1				
1	7	3		5		3	7	3	1	1				1															1						1				

DATOS A RELLENAR POR EL CONSULTOR

CON NUMEROS									CON UNOS EN CASO AFIRMATIVO																																							
NUMERO DE LA ESTACION				Fecha					MEDICION				MUESTRAS											PUNTOS DE INTERES SINGULAR									TIPO DE TERR.					
				DIA		MES		AÑO	Rumbo	Buzamiento	Croquis	Fotografía	Petrología	Macrop.	Micropal.	Sedimen.	Rayos X	Espectro Infrarrojo	C 14	Análisis químico	Análisis térmico diferencial	Microsonda	Otros análisis	Mineralog.	Tectónica	Paleont.	Estratig.	Litologia	Paleogeo.	Hidrogeo.	Economía	Formaciones recientes	Plutonic.	Metamorf.	Sedimen.	Volcanic.	Indifer.
14	15	16	17	18	19	20	21	22	23	24	25	26	27	28	29	30	31	32	33	34	35	36	37	38	39	40	41	42	43	44	45	46	47	48	49	50	51	52

EL CONSULTOR.- DEBERA MARCAR SOBRE EL MAPA: LAS ESTACIONES CON SU NUMERO DE REFERENCIA (EN AZUL) Y LOS CORTES REALIZADOS SOBRE EL TERRENO (EN ROJO).
PARA UN CONTROL CORRECTO DE LA MARCHA DEL TRABAJO DE CAMPO EL CONSULTOR DEBERA ENVIAR ENTRE LOS DIAS 1 al 7 y 15 al 22 DE CADA MES ESTAS HOJAS AL INSTITUTO GEOLOGICO Y MINERO DE ESPAÑA, DIVISION DE GEOLOGIA C/ RIOS ROSAS, 23 – MADRID - 3

EQUIPO DE RECEPCION DEL IGME

EL CONSULTOR

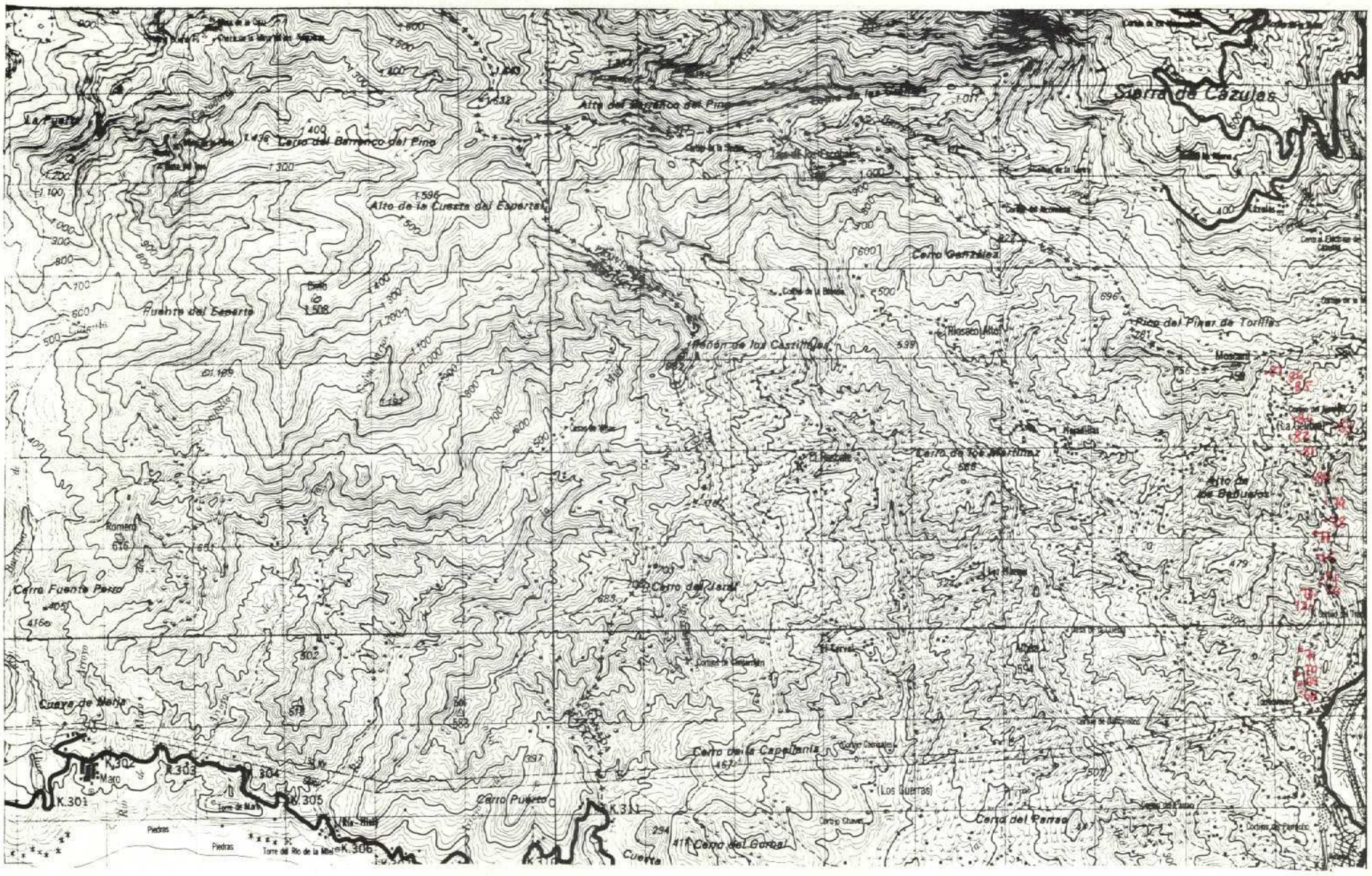

NUMERO DE LA HOJA 1944 CUADRANTE 4

4	1
3	2

52

DATOS A RELLENAR POR EL IGME								
Nº de la hoja 1:50.000				Cuadrante numero	Nº del documento			
1	2	3	4	5	6	7	8	9
1	9	4	4	4	8	3	0	7

DATOS A RELLENAR POR EL CONSULTOR			
CONSULT		ESPECIAL QUE REALIZA LA ESTAC	
10	11	12	13
A	D	J	D

DATOS A RELLENAR POR EL IGME											
Recibido				Ref. Control				Perforado	Verificado		
71	72	73	74	75	76	77	78	79	80		
2	4	0	5	7	3						

DATOS A RELLENAR POR EL CONSULTOR

| CON NUMEROS | | | | | | | | CON UNOS EN CASO AFIRMATIVO | | | | | | | | | | |

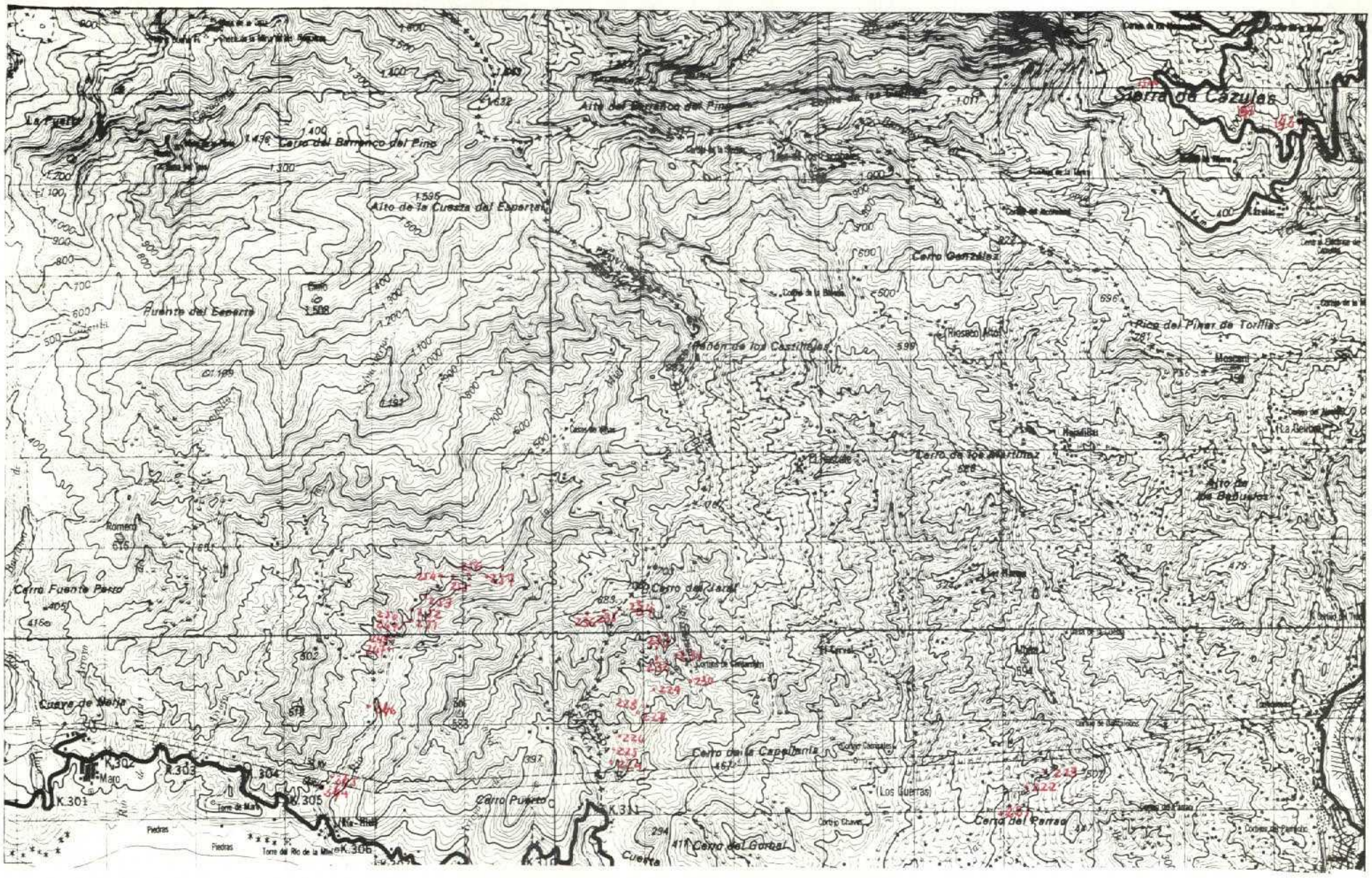

NUMERO DE LA HOJA 1944 CUADRANTE 4 (4 / 1 / 3 / 2)

53

DATOS A RELLENAR POR EL IGME								
Nº de la hoja 1:50.000				Cuadrante número	Nº del documento			
1	2	3	4	5	6	7	8	9
1	9	4	4	4	8	2	0	8

DATOS A RELLENAR POR EL CONSUL			
CONSULT		ESPECIAL QUE REAL	LA ESTAC
10	11	12	13
A	D	J	A

DATOS A RELLENAR POR EL IGME											
Recibido						Ref. Control				Perforado	Verificado
71	72	73	74	75	76	77	78	79	80		
2	4	0	5	7	3						

DATOS A RELLENAR POR EL CONSULTOR

CON NUMEROS							CON UNOS EN CASO AFIRMATIVO																																											
NUMERO DE LA ESTACION				Fecha							MEDICION				MUESTRAS												PUNTOS DE INTERES SINGULAR								TIPO DE TERR							
				DIA		MES		AÑO			Rumbo	Buzamie	Croquis	Fotogra	Petrol y M	Macrop	Micropal	Sedimen	Rayos X	Espectro infrarrojo	C 14	Análisis químico	Termico diferencial	Microscop.	Otros análisis		Mineralo	Tectón	Paleont	Estratig	Litológic	Paleogeo	Hidroge	Económ	Formaciones recientes	Plutónic	Metamór	Sedimen	Volcanic	Indifer.
4	15	16	17	18	19	20	21	22	23		24	25	26	27	28	29	30	31	32	33	34	35	36	37	38		39	40	41	42	43	44	45	46	47	48	49	50	51	52
2	2	1		8		3	7	3							1																1						1			
2	2	2		8		3	7	3							1																1						1			
2	2	3		8		3	7	3							1																1						1			
2	2	4		9		3	7	3			1	1			1																1						1			
2	2	5		9		3	7	3							1																1						1			
2	2	6		9		3	7	3			1	1			1																1						1			
2	2	7		9		3	7	3							1																1						1			
2	2	8		9		3	7	3							1																1						1			
2	2	9		9		3	7	3			1	1			1																1						1			
2	3	0		9		3	7	3			1	1			1																1						1			
2	3	1		9		3	7	3							1																1						1			
2	3	2		9		3	7	3			1	1			1																1						1			
2	3	3		9		3	7	3							1																1						1			
2	3	4		9		3	7	3							1																1						1			
2	3	5		9		3	7	3							1																1						1			
~~2~~	~~3~~	~~2~~		~~9~~		~~3~~	~~7~~	~~3~~							~~1~~																~~1~~						~~1~~			
~~2~~	~~3~~	~~3~~		~~9~~		~~3~~	~~7~~	~~3~~							~~1~~																~~1~~						~~1~~			
~~2~~	~~3~~	~~4~~		~~9~~		~~3~~	~~7~~	~~3~~							~~1~~																~~1~~						~~1~~			
~~2~~	~~3~~	~~5~~		~~9~~		~~3~~	~~7~~	~~3~~							~~1~~																~~1~~						~~1~~			
2	3	6		9		3	7	3							1																1						1			
2	4	4	1	2		3	7	3											1												1								1	
2	4	5	1	2		3	7	3											1												1								1	
2	4	6	1	2		3	7	3											1												1								1	
2	4	7	1	2		3	7	3											1												1								1	
2	4	8	1	2		3	7	3							1																1						1			
2	4	9	1	2		3	7	3							1																1						1			
2	5	0	1	2		3	7	3							1																1						1			
2	5	1	1	2		3	7	3							1																1						1			
2	5	2	1	2		3	7	3							1																1						1			

DATOS A RELLENAR POR EL CONSULTOR

CON NUMEROS							CON UNOS EN CASO AFIRMATIVO																																											
NUMERO DE LA ESTACION				Fecha							MEDICION				MUESTRAS												PUNTOS DE INTERES SINGUL								TIPO DE TERR							
				DIA		MES		AÑO			Rumbo	Buzamie	Croquis	Fotogra	Petrol y M	Macrop.	Micropal	Sedimen	Rayos X	Espectro infrarrojo	C 14	Análisis químico	Termico diferencial	Microscop.	Otros análisis		Mineralo	Tectón	Paleont	Estratig	Litologic	Paleog	Hidroge	Económ	Formaciones recientes	Plutónic	Metamór	Sedime	Volcanic	Indifer.
14	15	16	17	18	19	20	21	22	23		24	25	26	27	28	29	30	31	32	33	34	35	36	37	38		39	40	41	42	43	44	45	46	47	48	49	50	51	52
2	5	3	1	2		3	7	3							1																1						1			
2	5	4	1	2		3	7	3							1																1						1			
2	5	5	1	2		3	7	3							1																1						1			
2	5	6	1	2		3	7	3							1																1						1			
2	5	7	1	2		3	7	3							1																1						1			
1	5	2	1	3		3	7	3							1																1						1			
1	5	3	1	3		3	7	3							1																1						1			
1	5	4	1	3		3	7	3							1																1						1			

EL CONSULTOR — DEBERA MARCAR SOBRE EL MAPA LAS ESTACIONES CON SU NUMERO DE REFERENCIA (EN AZUL) Y LOS CORTES REALIZADOS SOBRE EL TERRENO (EN ROJO).
PARA UN CONTROL CORRECTO DE LA MARCHA DEL TRABAJO DE CAMPO EL CONSULTOR DEBERA ENVIAR ENTRE LOS DIAS 1 al 7 y 15 al 22 DE CADA MES ESTAS HOJAS AL INSTITUTO GEOLOGICO Y MINERO DE ESPAÑA, DIVISION DE GEOLOGIA C/ RIOS ROSAS, 23 – MADRID - 3.

EQUIPO DE RECEPCION DEL IGME

EL CONSULTOR

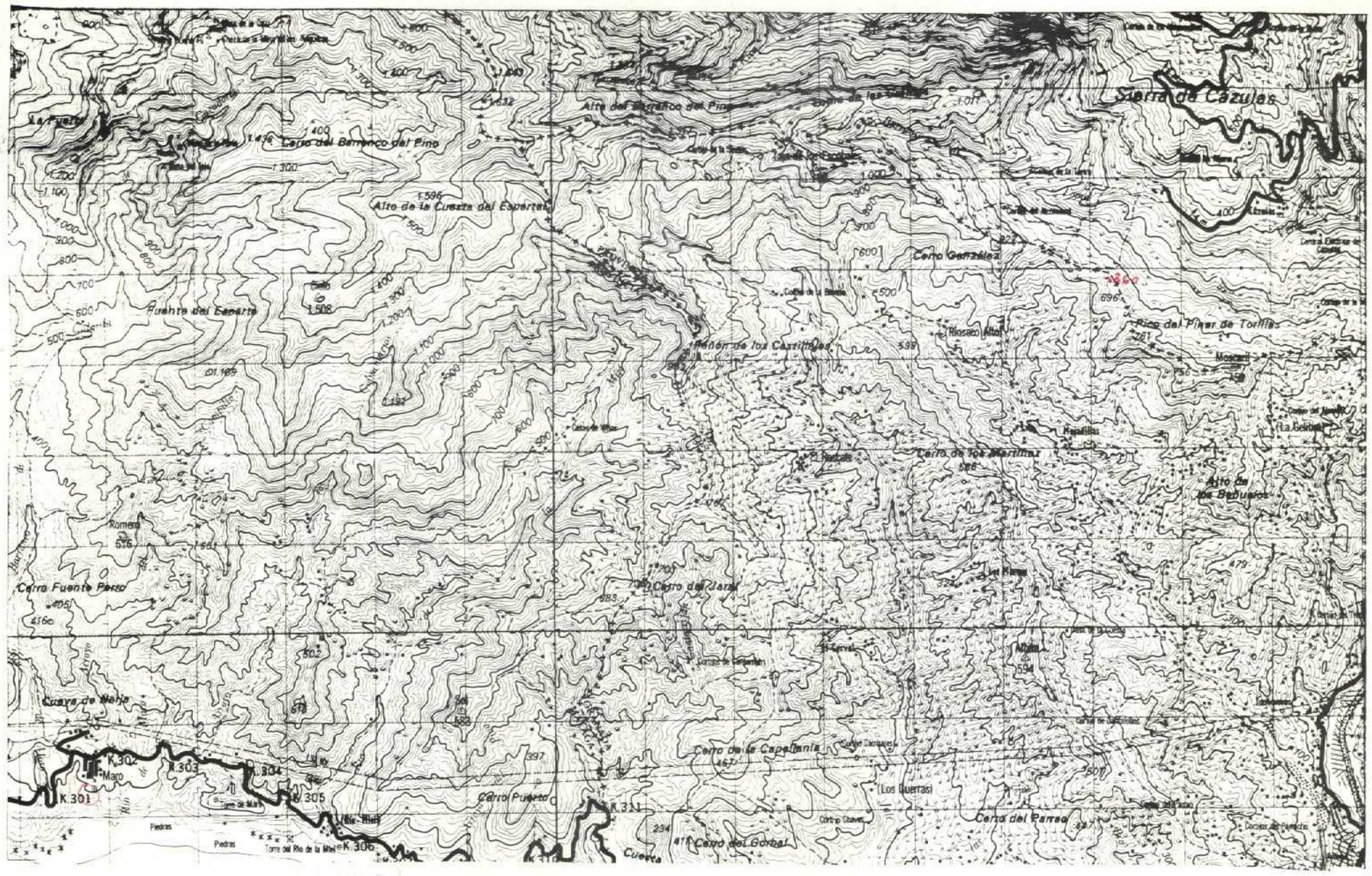

NUMERO DE LA HOJA 1944 CUADRANTE 4 (1 / 2 / 3 / 4)

54

DATOS A RELLENAR POR EL IGME								
Nº de la hoja 1:50.000				Cuadrante numero	Nº del documento			
1	2	3	4	5	6	7	8	9
1	9	4	4	4	A	3	0	9

DATOS A RELLENAR POR EL CONSULTOR			
CONSULT	ESPECIAL QUE REALIZA LA ESTAC.		
10	11	12	13
A	D	S	A

DATOS A RELLENAR POR EL IGME										
Recibido						Ref. Control				Perforado	Verificado
71	72	73	74	75	76	77	78	79	80		
2	4	0	5	7	3					C. Serrano	M. C.

DATOS A RELLENAR POR EL CONSULTOR

| CON NUMEROS | | | | | | | | | | CON UNOS EN CASO AFIRMATIVO | | | | | | | | | |

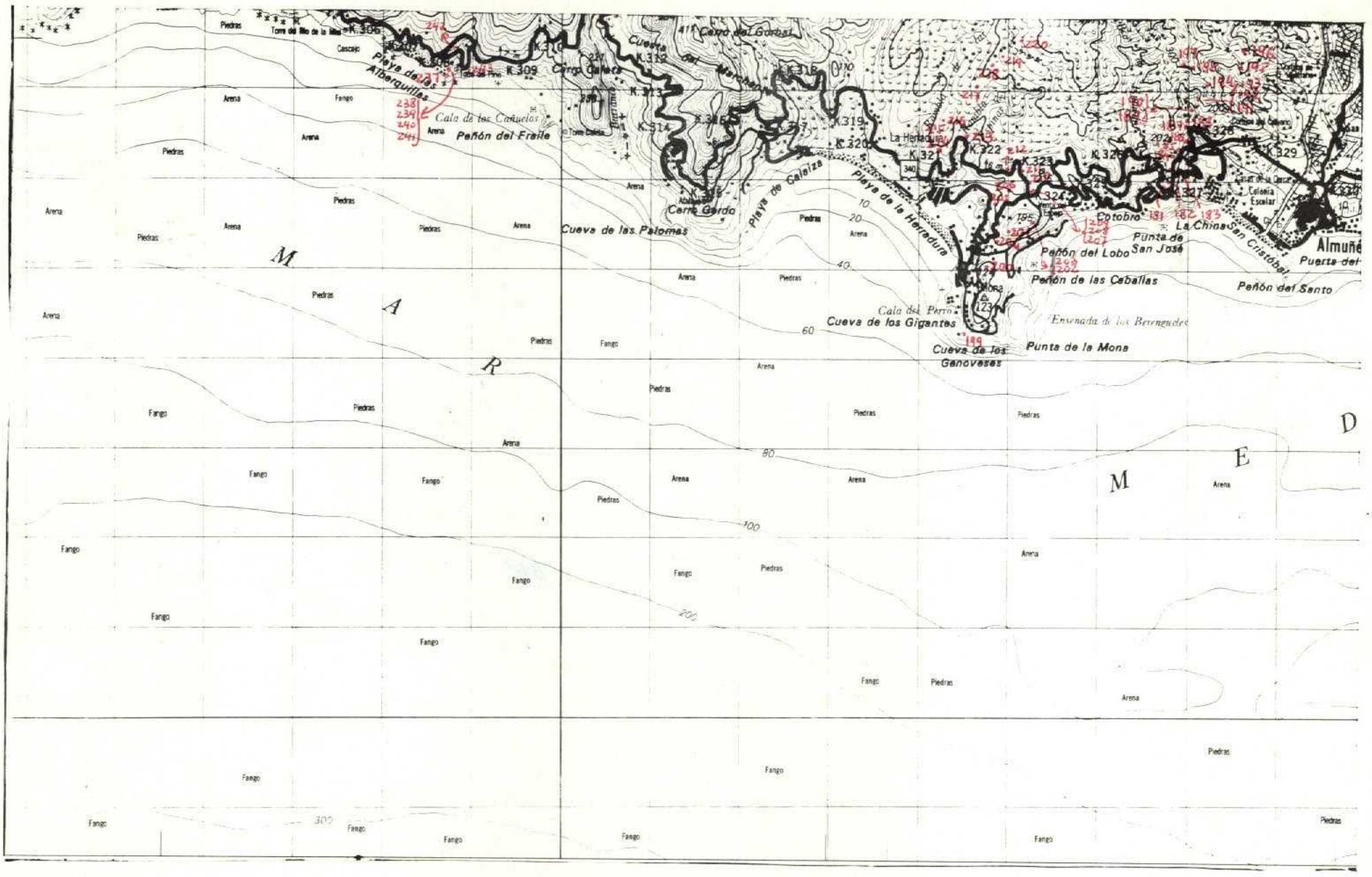

NUMERO DE LA HOJA 1944 CUADRANTE 3

4	1
3	2

55

DATOS A RELLENAR POR EL IGME								
Nº de la hoja 1.50.000				Cuadrante número	Nº del documento			
1	2	3	4	5	6	7	8	9
1	9	4	4	3	8	3	5	8

DATOS A RELLENAR POR EL CONSULT.			
CONSULT.		ESPECIAL QUE REALIZA LA ESTAC.	
10	11	12	13
A	D	J	A

DATOS A RELLENAR POR EL IGME											
Recibido						Ref. Control				Perforado	Verificado
71	72	73	74	75	76	77	78	79	80	C. Serrano	H. C.
2	4	0	5	7	3						

DATOS A RELLENAR POR EL CONSULTOR

CON NUMEROS									CON UNOS EN CASO AFIRMATIVO																																					
NUMERO DE LA ESTACION				Fecha					MEDICION				MUESTRAS												PUNTOS DE INTERES SINGULAR				TIPO DE TERR.																			
				DIA		MES		AÑO	Rumbo	Buzamie	Croquis	Fotogra	Petro l y M	Macrop	Micropal	Sedimen	Rayos X	Espectro Ultrab.	C 14	Análisis químico	Térmico diferenc.	Microsc.	Otros análisis	Mineralo	Tectóni.	Paleont.	Estratig	Litologic	Paleogeo	Hidroge	Económ.	Formaci. recientes	Plutonic	Metamor.	Sedimen	Volcanic	Indifer.										
14	15	16	17	18	19	20	21	22	23	24	25	26	27	28	29	30	31	32	33	34	35	36	37	38	39	40	41	42	43	44	45	46	47	48	49	50	51	52										
	1	8	1		7		3	7	3	1	1			1												1			1						1												
	1	8	2		7		3	7	3					1															1						1												
	1	8	3		7		3	7	3					1															1						1												
	1	8	4		7		3	7	3	1	1			1												1			1						1												
	1	8	5		7		3	7	3					1															1						1												
	1	8	6		7		3	7	3	1	1			1												1			1						1												
	1	8	7		7		3	7	3					1															1						1												
	1	8	8		7		3	7	3					1															1						1												
	1	8	9		7		3	7	3					1															1						1												
	1	9	0		7		3	7	3					1															1						1												
	1	9	1		7		3	7	3					1															1						1												
	1	9	2		7		3	7	3					1															1						1												
	1	9	3		7		3	7	3					1															1						1												
	1	9	4		7		3	7	3	1	1			1												1			1						1												
	1	9	5		7		3	7	3					1															1						1												
	1	9	6		7		3	7	3	1	1			1												1			1						1												
	1	9	7		7		3	7	3	1	1			1												1			1						1												
	1	9	8		7		3	7	3	1	1			1												1			1						1												
	1	9	9		8		3	7	3					1															1						1	1											
	2	0	0		8		3	7	3					1															1						1												
	2	0	1		8		3	7	3					1															1						1												
	2	0	2		8		3	7	3					1															1						1												
	2	0	3		8		3	7	3	1	1			1												1			1						1												
	2	0	4		8		3	7	3					1															1						1												
	2	0	5		8		3	7	3	1	1			1												1			1						1												
	2	0	6		8		3	7	3					1															1						1												
	2	0	7		8		3	7	3					1															1						1												
	2	0	8		8		3	7	3					1															1						1												
	2	0	9		8		3	7	3					1															1						1												

EL CONSULTOR.- DEBERA MARCAR SOBRE EL MAPA: LAS ESTACIONES CON SU NUMERO DE REFERENCIA (EN AZUL) Y LOS CORTES REALIZADOS SOBRE EL TERRENO (EN ROJO).

PARA UN CONTROL CORRECTO DE LA MARCHA DEL TRABAJO DE CAMPO EL CONSULTOR DEBERA ENVIAR ENTRE LOS DIAS 1 al 7 y 15 al 22 DE CADA MES ESTAS HOJAS AL INSTITUTO GEOLOGICO Y MINERO DE ESPAÑA. DIVISION DE GEOLOGIA. C/ RIOS ROSAS, 23 – MADRID - 3.

DATOS A RELLENAR POR EL CONSULTOR

CON NUMEROS									CON UNOS EN CASO AFIRMATIVO																																					
NUMERO DE LA ESTACION				Fecha					MEDICION				MUESTRAS												PUNTOS DE INTERES SINGUL.				TIPO DE TERR.																		
				DIA		MES		AÑO	Rumbo	Buzamie	Croquis	Fotogra	Petro l y M	Macrop	Micropal	Sedimen	Rayos X	Espectro Ultrab.	C 14	Análisis químico	Térmico diferenc.	Microsc.	Otros análisis	Mineralo	Tectóni.	Paleont.	Estratig	Litologic	Paleog	Hidroge	Económ.	Formaci. recientes	Plutóni.	Metamor.	Sedimen	Volcanic	Indifer.										
14	15	16	17	18	19	20	21	22	23	24	25	26	27	28	29	30	31	32	33	34	35	36	37	38	39	40	41	42	43	44	45	46	47	48	49	50	51	52										
	2	1	0		8		3	7	3	1	1			1												1			1						1												
	2	1	1		8		3	7	3					1															1						1												
	2	1	2		8		3	7	3					1															1						1												
	2	1	3		8		3	7	3	1	1			1															1						1												
	2	1	4		8		3	7	3					1															1						1												
	2	1	5		8		3	7	3					1															1						1												
	2	1	6		8		3	7	3					1															1						1												
	2	1	7		8		3	7	3					1															1						1												
	2	1	8		8		3	7	3					1															1						1												
	2	1	9		8		3	7	3	1	1			1															1						1												
	2	2	0		8		3	7	3					1															1						1												
	2	3	7	1	2		3	7	3	1	1			1												1			1						1												
	2	3	8	1	2		3	7	3					1															1						1												
	2	3	9	1	2		3	7	3					1															1						1												
	2	4	0	1	2		3	7	3					1															1						1												
	2	4	1	1	2		3	7	3					1															1						1												
	2	4	2	1	2		3	7	3					1															1						1												
	2	4	3	1	2		3	7	3	1	1			1															1						1												

EQUIPO DE RECEPCION DEL IGME

EL CONSULTOR

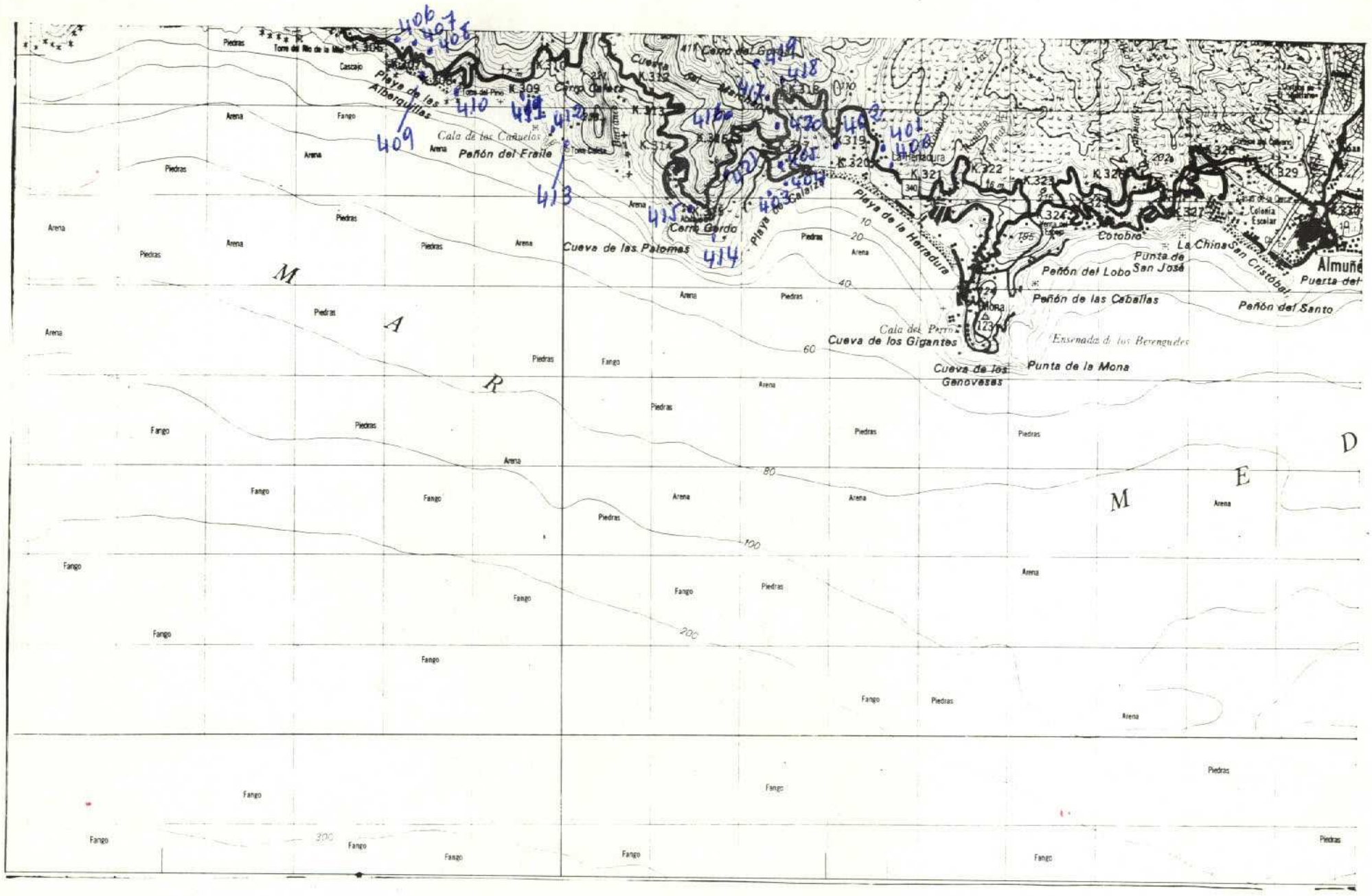

NUMERO DE LA HOJA 1944 CUADRANTE 3

4	1
3	2

Visto Fecha de recepcion por el supervisor 18-9-1973.

22

DATOS A RELLENAR POR EL IGME								
Nº de la hoja 1.50.000				Cuadrante número	Nº del documento			
1	2	3	4	5	6	7	8	9
1	9	4	4	3	B	3	5	4

DATOS A RELLENAR POR EL CONSUL.			
CONSULT		ESPECIAL QUE REAL LA ESTAC.	
10	11	12	13
A	D	V	6

DATOS A RELLENAR POR EL IGME											
Recibido						Ref. Control				Perforado	Verificado
71	72	73	74	75	76	77	78	79	80		
2	1	0	9	7	3						

DATOS A RELLENAR POR EL CONSULTOR

| | CON NUMEROS | | | | | | | CON UNOS EN CASO AFIRMATIVO | | | | | | | | | | |

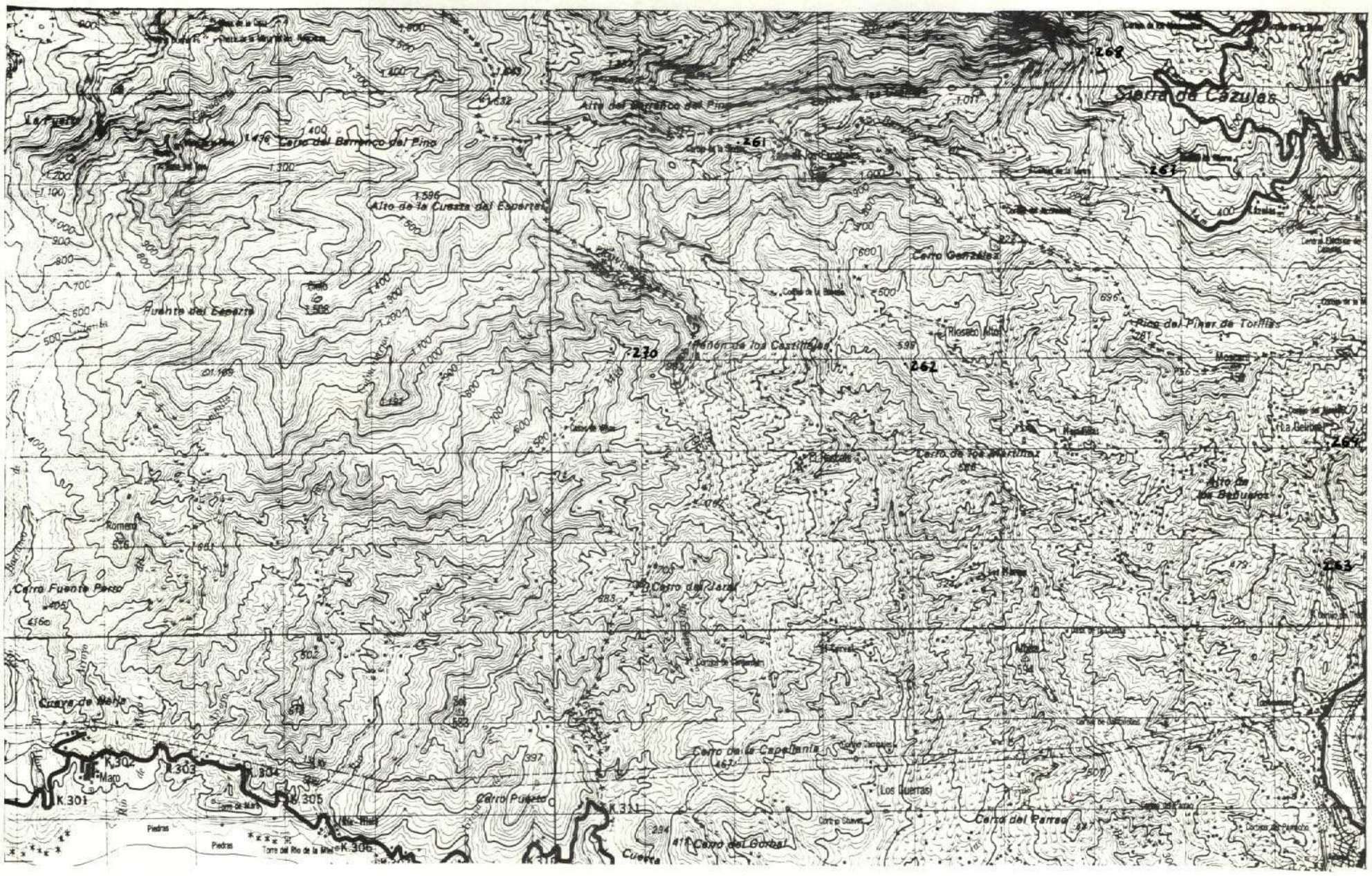

NUMERO DE LA HOJA 1944 CUADRANTE 4

4	1
3	2

Fecha de recepcion por el supervisor 20-9-1973.

DATOS A RELLENAR POR EL IGME			
Nº de la hoja 1:50.000	Cuadrante numero	Nº del documento	
1944	4	B315	

DATOS A RELLENAR POR EL CONSULTOR			
CONSULT	ESPECIAL QUE REALIZA LA ESTAC.		
AD	JA		

DATOS A RELLENAR POR EL IGME			
Recibido	Ref. Control	Perforado	Verificado
240973			

DATOS A RELLENAR POR EL CONSULTOR

CON NUMEROS				CON UNOS EN CASO AFIRMATIVO																																													
	NUMERO DE LA ESTACION				Fecha						MEDICION				MUESTRAS												PUNTOS DE INTERES SINGUL.								TIPO DE TERR.													
					DIA		MES		AÑO		Rumbo	Buzamiento	Croquis	Fotografía	Petrol. y M.	Macrop.	Micropal.	Sedimen.	Rayos X	Espectro infrarrojo	C 14	Analisis quimico	Analisis termico diferencial	Microson.	Otros analisis	Mineralog.	Tectón.	Paleont.	Estratig.	Litologi.	Paleogeo.	Hidrogeo.	Económ.	Formas de relieve	Plutónic.	Metamór.	Sedimen.	Volcanic.	Indifer.
	14	15	16	17	18	19	20	21	22	23	24	25	26	27	28	29	30	31	32	33	34	35	36	37	38	39	40	41	42	43	44	45	46	47	48	49	50	51	52
1	2	6	1		5		8	7	3		1	1			1															1						1			
1	2	6	2		6		8	7	3		1	1																		1						1			
-	2	6	3		7		8	7	3		1	1																		1						1			
2	2	6	4		7		8	7	3		1	1																		1						1			
1	2	6	7	1	0		8	7	3		1	1																		1						1			
1	2	6	8	1	1		8	7	3		1	1																		1						1			
1	2	7	0	1	3		8	7	3		1	1															1			1						1			

DATOS A RELLENAR POR EL CONSULTOR

CON NUMEROS				CON UNOS EN CASO AFIRMATIVO																																													
NUMERO DE LA ESTACION				Fecha						MEDICION				MUESTRAS												PUNTOS DE INTERES SINGUL.								TIPO DE TERR.													
				DIA		MES		AÑO		Rumbo	Buzamiento	Croquis	Fotografía	Petrol. y M.	Macrop.	Micropal.	Sedimen.	Rayos X	Espectro infrarrojo	C 14	Analisis quimico	Analisis termico diferencial	Microson.	Otros analisis	Mineralog.	Tectón.	Paleont.	Estratig.	Litologi.	Paleogeo.	Hidrogeo.	Económ.	Formas de relieve	Plutónic.	Metamór.	Sedimen.	Volcanic.	Indifer.
14	15	16	17	18	19	20	21	22	23	24	25	26	27	28	29	30	31	32	33	34	35	36	37	38	39	40	41	42	43	44	45	46	47	48	49	50	51	52

EL CONSULTOR.— DEBERA MARCAR SOBRE EL MAPA: LAS ESTACIONES CON SU NUMERO DE REFERENCIA (EN AZUL) Y LOS CORTES REALIZADOS SOBRE EL TERRENO (EN ROJO).

PARA UN CONTROL CORRECTO DE LA MARCHA DEL TRABAJO DE CAMPO EL CONSULTOR DEBERA ENVIAR ENTRE LOS DIAS 1 al 7 y 15 al 22 DE CADA MES ESTAS HOJAS AL INSTITUTO GEOLOGICO Y MINERO DE ESPAÑA, DIVISION DE GEOLOGIA. C/ RIOS ROSAS, 23 – MADRID - 3

EQUIPO DE RECEPCION DEL IGME

EL CONSULTOR

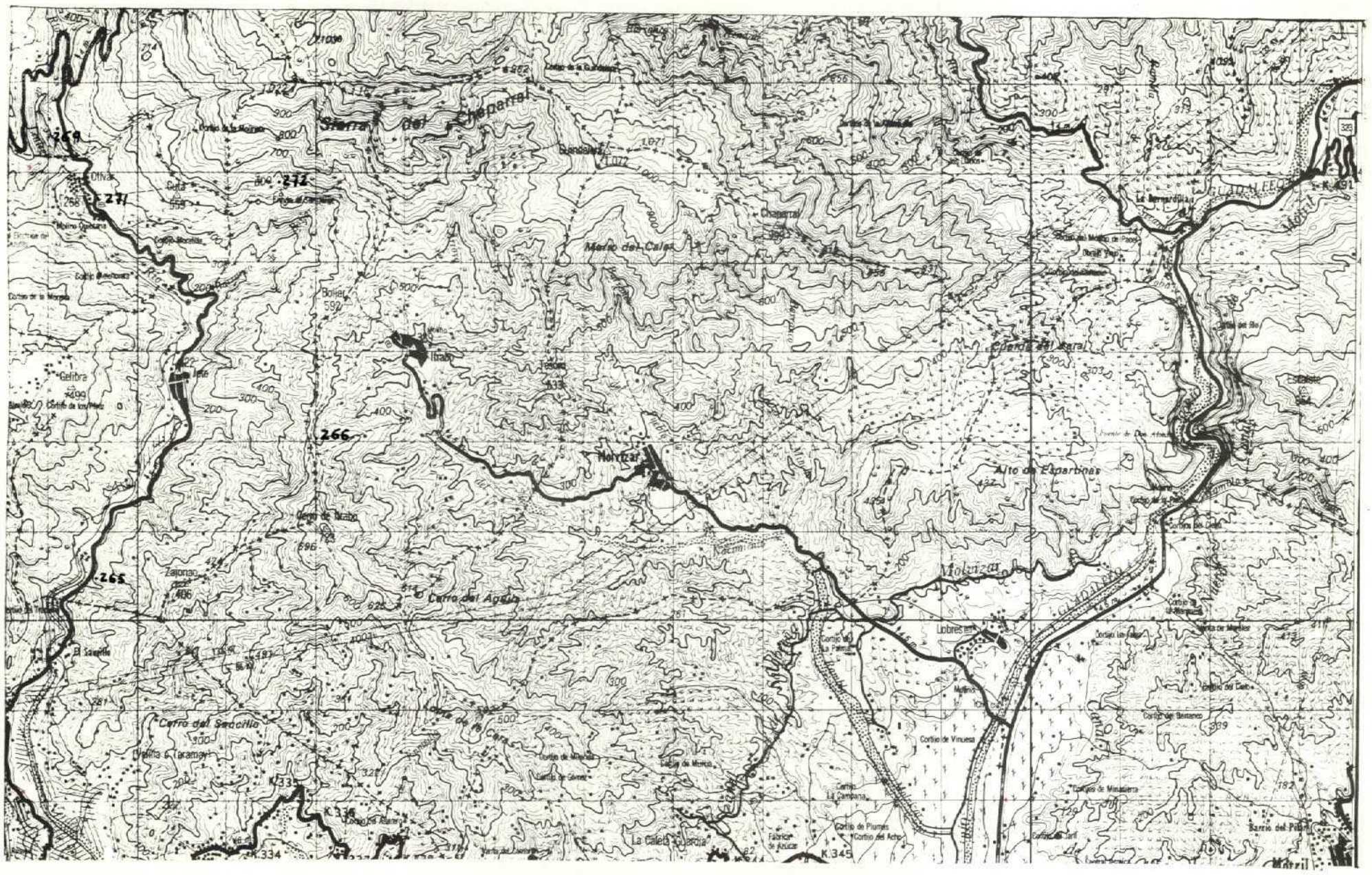
Sierra del Chaparral
Mesa del Calar
Alto de Espartines
Molinar
Cerro del Agujero
Cerro del Sendillo
Lobres
Molinos
Cortijo de Vinuesa
La Calera Quardia
Barrio del Pozo
Matril
Ibrabo
Horcajar
Zajonar
Gelibra
Bolías
Chaparral
Cortijo de Mimbrera
Cortijo de Plumes
Cortijo del Acho
Cortijo de Bentanes
Cortijo de Minas
Cortijo de Gómez
Cortijo de Mesa
Cortijo de Alvarez
Cortijo de la Cruz
Cortijo de la Palma
Cortijo de la Campana
Cortijo del Cano
Cortijo de Minasierra
Cortijo de Jaral
Cortijo de la Marquesa
Cortijo de la Mesa
Cortijo de la Morena
Cortijo de la Molina
Cortijo de la Mesa de Paco
Cortijo de la Mesa
Cortijo de la Mesa
Cortijo de la Mesa

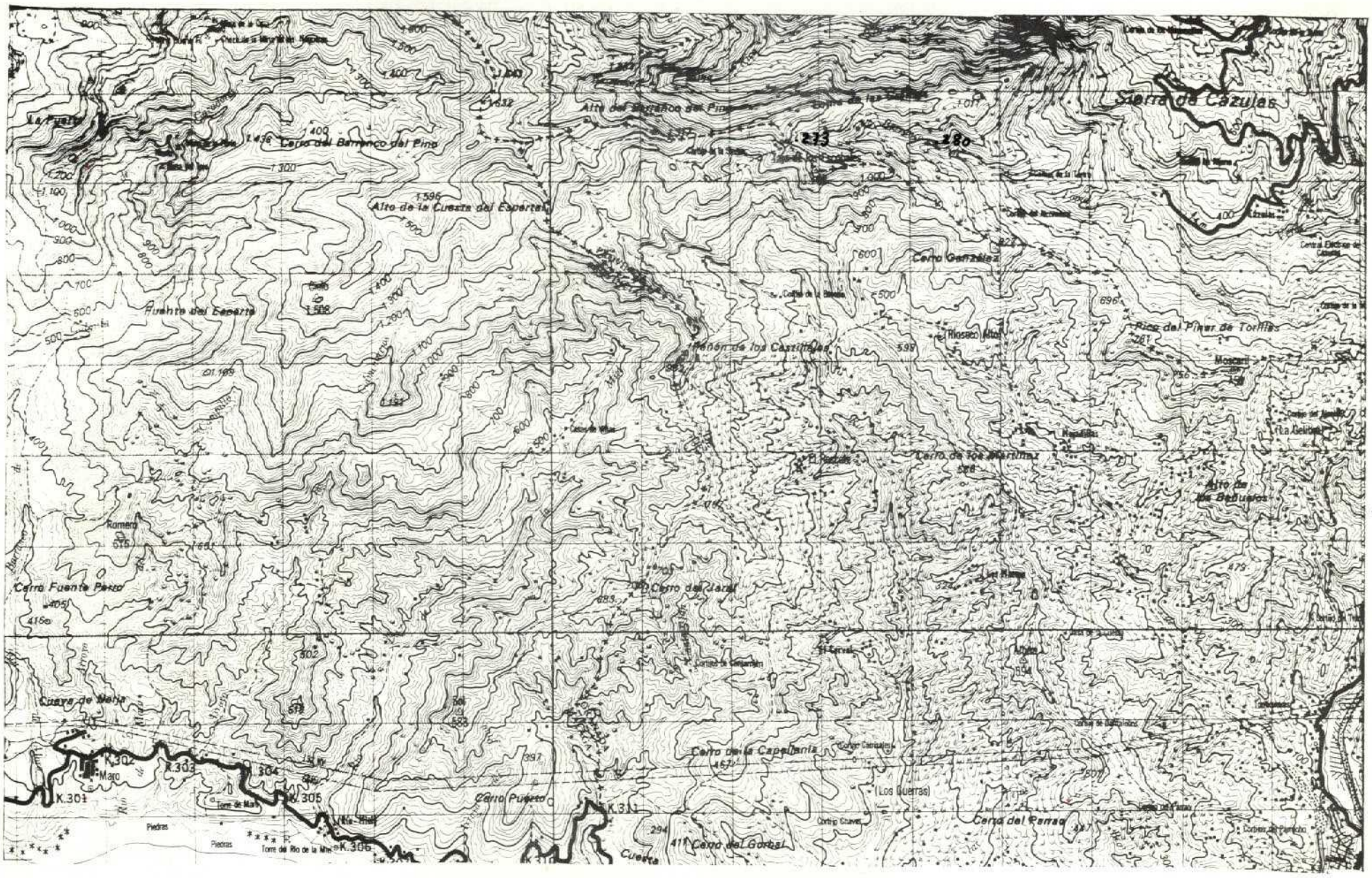

NUMERO DE LA HOJA 1944 CUADRANTE 4

4	1
3	2

2 — Sr. Del Amo — 209

DATOS A RELLENAR POR EL IGME

Nº de la hoja 1:50.000	Cuadrante número	Nº del documento
1 2 3 4	5	6 7 8 9
1944	4	8306

DATOS A RELLENAR POR EL CONSULTOR

CONSULT.	ESPECIAL QUE REALIZA LA ESTAC.
10 11	12 13
D D	J A

DATOS A RELLENAR POR EL IGME

Recibido	Ref. Control	Perforado	Verificado
71 72 73 74 75 76	77 78 79 80		
240973		E. Serrano	

DATOS A RELLENAR POR EL CONSULTOR

CON NUMEROS — CON UNOS EN CASO AFIRMATIVO

	NUMERO DE LA ESTACION (14–17)	Fecha DIA (18–19)	Fecha MES (20–21)	Fecha AÑO (22–23)	MEDICION: Rumbo (24)	Buzamiento (25)	Croquis (26)	Fotogra. (27)	MUESTRAS: Petro L y M (28)	Macrop. (29)	Micropol. (30)	Sedimen. (31)	Rayos X (32)	Espectro masas (33)	C 14 (34)	Análisis químico (35)	Análisis térmico diferen. (36)	Microson. (37)	Otros análisis (38)	PUNTOS DE INTERES SINGULAR: Mineralo. (39)	Tectóni. (40)	Paleont. (41)	Estratig. (42)	Litológ. (43)	Paleogeo. (44)	Hidroge. (45)	Económ. (46)	Formas del relieve (47)	TIPO DE TERR.: Plutonic. (48)	Metamór. (49)	Sedimen. (50)	Volcanic. (51)	Indifer. (52)
1	273	17	8	73	1	1	1														1		1	1	1					1				
1	280	27	8	73	1	1	1														1			1						1				

DATOS A RELLENAR POR EL CONSULTOR

CON NUMEROS — CON UNOS EN CASO AFIRMATIVO

NUMERO DE LA ESTACION (14–17)	Fecha DIA (18–19)	Fecha MES (20–21)	Fecha AÑO (22–23)	MEDICION: Rumbo (24)	Buzami. (25)	Croquis (26)	Fotogra. (27)	Petro L y M (28)	Macrop. (29)	Micropol. (30)	Sedimen. (31)	Rayos X (32)	Espectro masas (33)	C 14 (34)	Análisis químico (35)	Análisis térmico diferen. (36)	Microson. (37)	Otros análisis (38)	PUNTOS DE INTERES SINGUL.: Mineralo. (39)	Tectóni. (40)	Paleont. (41)	Estratig. (42)	Litológ. (43)	Paleog. (44)	Hidroge. (45)	Económ. (46)	Formas del relieve (47)	TIPO DE TERR.: Plutóni. (48)	Metamór. (49)	Sedime. (50)	Volcani. (51)	Indifer. (52)

EL CONSULTOR — DEBERA MARCAR SOBRE EL MAPA LAS ESTACIONES CON SU NUMERO DE REFERENCIA (EN AZUL) Y LOS CORTES REALIZADOS SOBRE EL TERRENO (EN ROJO).

PARA UN CONTROL CORRECTO DE LA MARCHA DEL TRABAJO DE CAMPO EL CONSULTOR DEBERA ENVIAR ENTRE LOS DIAS 1 al 7 y 15 al 22 DE CADA MES ESTAS HOJAS AL INSTITUTO GEOLOGICO Y MINERO DE ESPAÑA, DIVISION DE GEOLOGIA. C/ RIOS ROSAS, 23 – MADRID - 3

EQUIPO DE RECEPCION DEL IGME

EL CONSULTOR

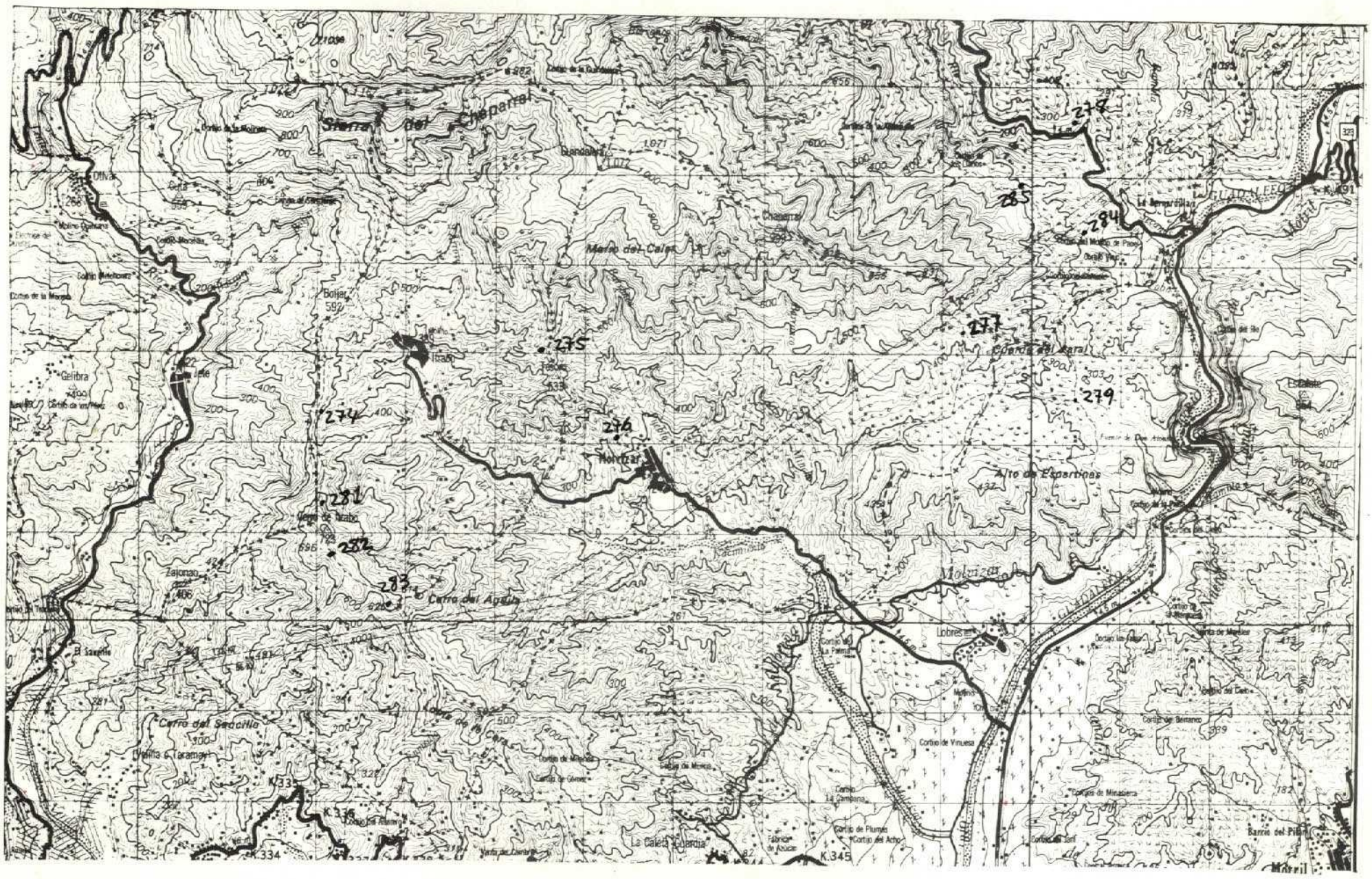
Sierra del Chaparral
Molinaza
Cerro del Apeliz
Cerro del Sedeñillo
Alto de Espartinas
Gelibra
Zajonar
El Saxeñe
Lobres
Cortijo de Virruesa
Cortijo de Minaserra
Barrio del Pilar
La Calera Guardia
Molinillo
Molinos
Cortijo de Plumes
Cortijo del Acho
Cortijo de Bentanco
Cortijo de Mendez
Cortijo de Mengual
Cortijo de Mesa
Cortijo de Olivares
Cortijo de Minas
Cortijo de la Palma
Cortijo de la Campana
Cortijo de la Molina
Cortijo de la Morena
Cortijo de la Morera
Cortijo de Melchorez
Molino Quintana
Molino del Medio de Pisos
Fábrica de Azucar
Venta de Cantarero
Chasarra
Bolijar
Iscar
Iscar
Molinillo
Molinos
Molinillo
Cortijo del Sol
Cortijo del Cura
Cortijo de la Palma
Cortijo de la Molina
Cortijo de la Molina
Cortijo de la Molina

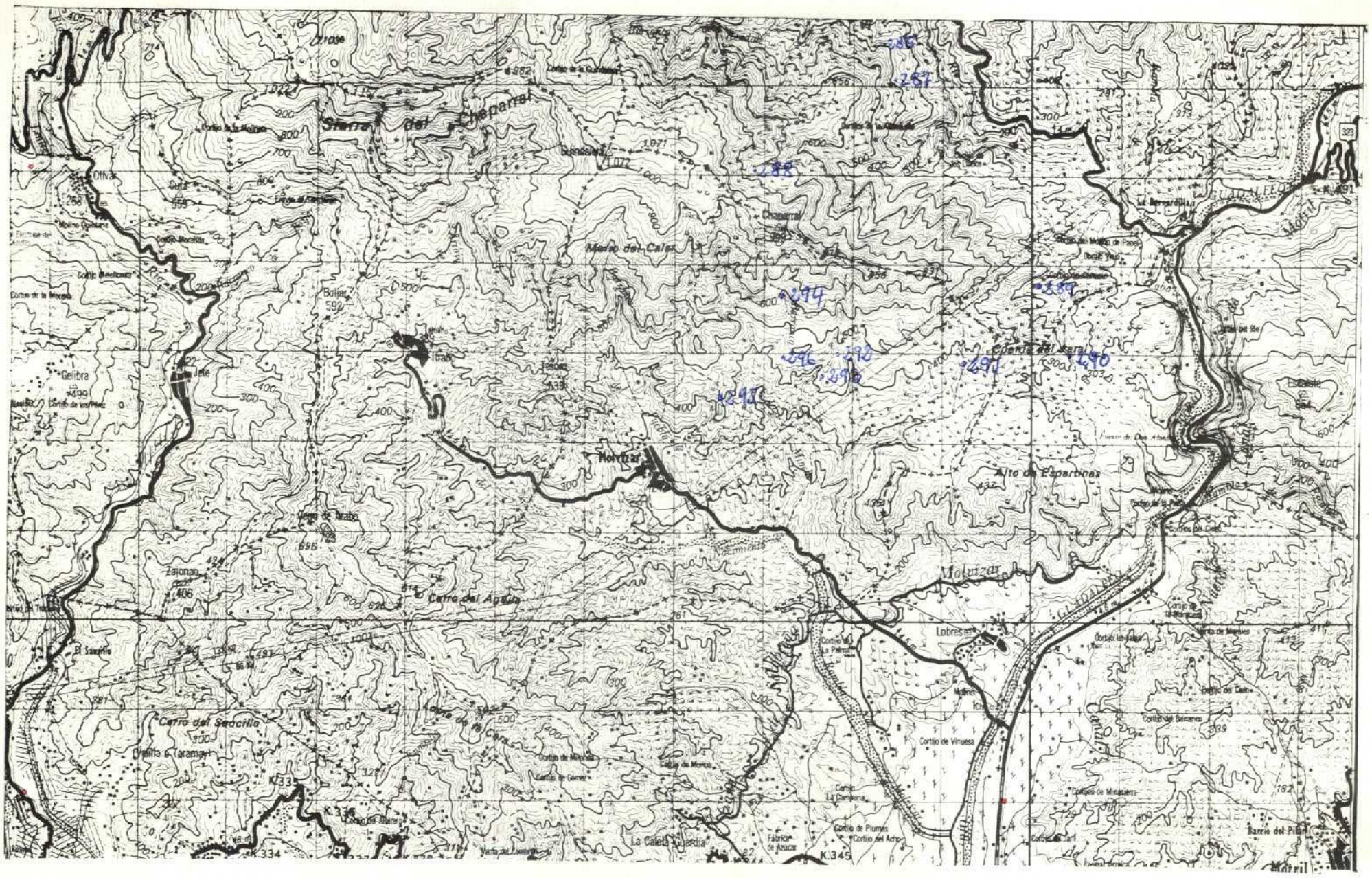

NUMERO DE LA HOJA 1944 CUADRANTE 1

4	1
3	2

Visto / 18-12-1973

431

G del Amo 11

DATOS A RELLENAR POR EL IGME								
Nº de la hoja 1:50.000				Cuadrante número	Nº del documento			
1	2	3	4	5	6	7	8	9
1	9	4	4	1	8	2	0	4

DATOS A RELLENAR POR EL CONSULTOR			
CONSULT		ESPECIAL (SI QUE HEAL LA ESTAC)	
10	11	12	13
A	D	J	A

DATOS A RELLENAR POR EL IGME			
Recibido	Ref. Control	Perforado	Verificado
71 72 73 74 75 76	77 78 79 80	e.l.	
1 9 1 2 7 3			

DATOS A RELLENAR POR EL CONSULTOR

| CON NUMEROS | | | | | | | | | | CON UNOS EN CASO AFIRMATIVO | | | | | | | | | |

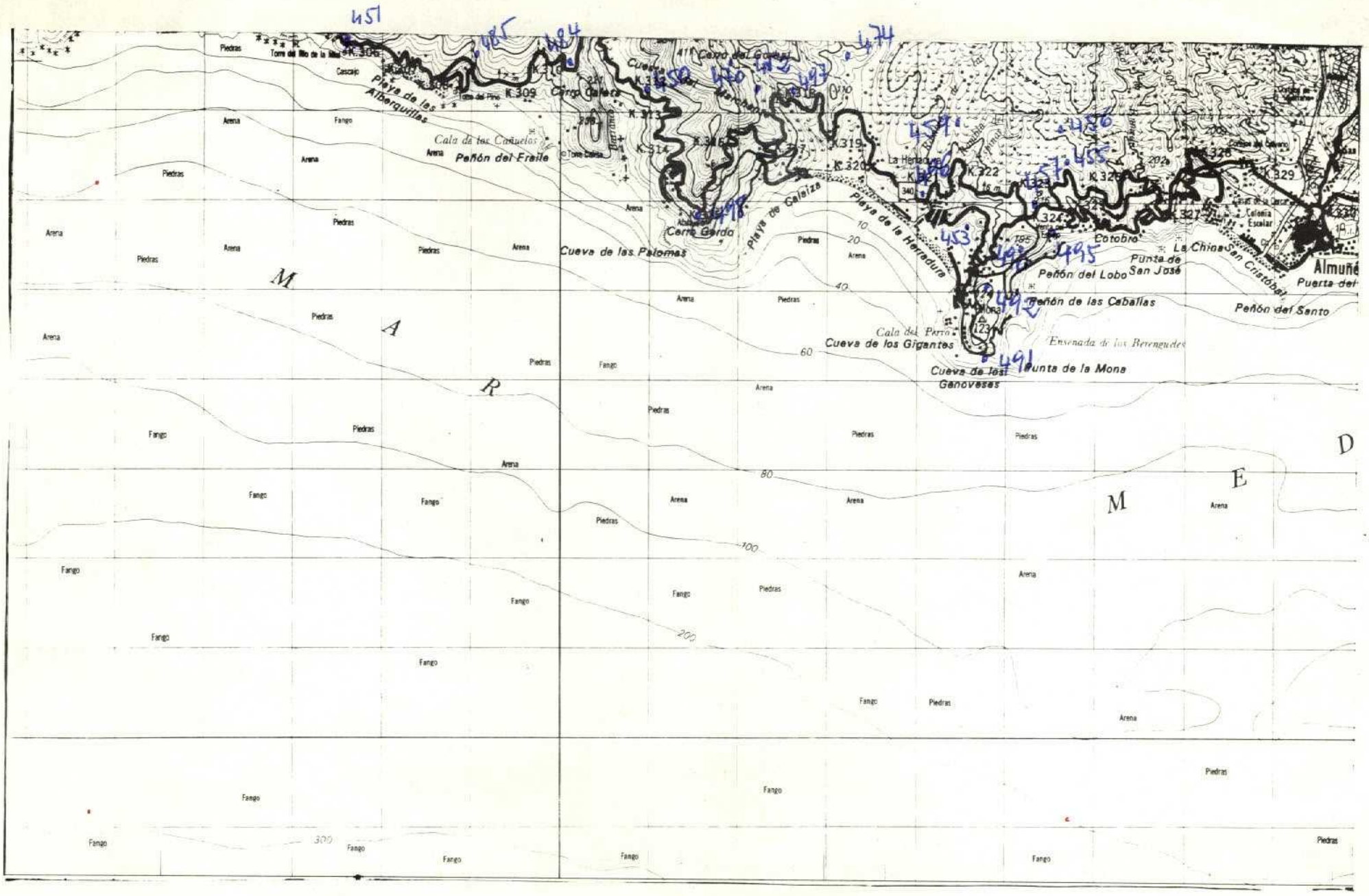

NUMERO DE LA HOJA 1944 CUADRANTE 3 (4 / 1 / ~~3~~ / 2)

19 — Visto 18-12-1973 — 432

DATOS A RELLENAR POR EL IGME								
Nº de la hoja 1:50.000				Cuadrante número	Nº del documento			
1	2	3	4	5	6	7	8	9
1	9	4	4	3	8	3	6	7

DATOS A RELLENAR POR EL CONSUL			
CONSULT		ESPECIAL QUE REAL LA ESTAC.	
10	11	12	13
A	D	V	G

DATOS A RELLENAR POR EL IGME											
Recibido						Ref. Control				Perforado	Verificado
71	72	73	74	75	76	77	78	79	80		
1	9	1	2	7	3					e.s.	

DATOS A RELLENAR POR EL CONSULTOR

| CON NUMEROS | | | | | | | | | CON UNOS EN CASO AFIRMATIVO | | | | | | | | | | |

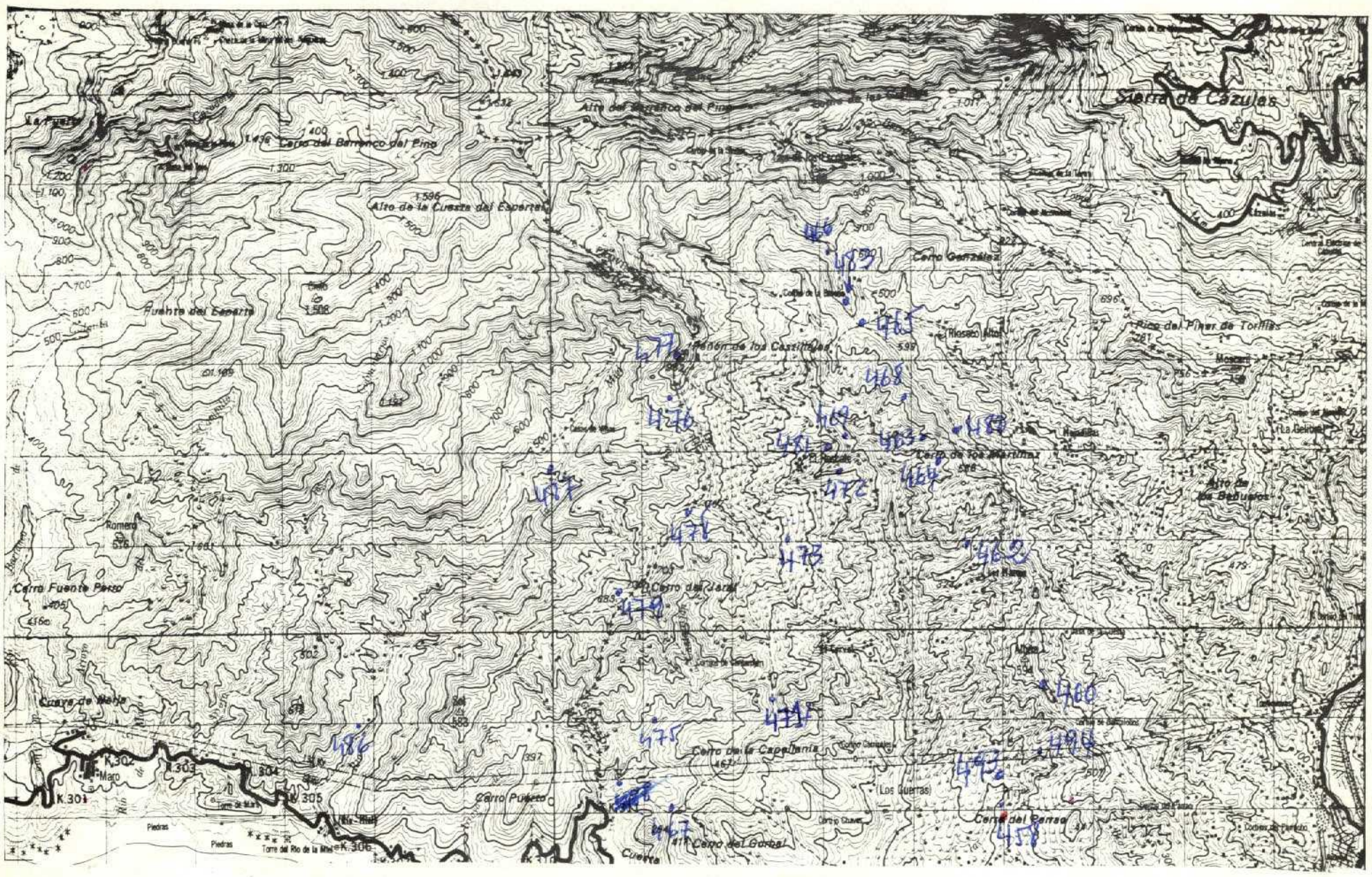

NUMERO DE LA HOJA 1944 CUADRANTE 4

4	1
3	2

Jist- 18-12-1973.

463

24

DATOS A RELLENAR POR EL IGME											
Nº de la hoja 1:50.000				Cuadrante	Nº del documento						
1	2	3	4	5	6	7	8	9			
1	9	4	4	4	B	3	1	4			

DATOS A RELLE POR EL CONSUL			
CONSULT		ESPECIAL QUE REAL	LA ESTAC
10	11	12	13
A	D	V	6

DATOS A RELLENAR POR EL IGME											
Recibido				Ref. Control				Perforado	Verificado
71	72	73	74	75	76	77	78	79	80		
1	1	0	1	7	4					O.S.	M.C.

DATOS A RELLENAR POR EL CONSULTOR

CON NUMEROS							CON UNOS EN CASO AFIRMATIVO																																															
NUMERO DE LA ESTACION	Fecha						MEDICION				MUESTRAS														PUNTOS DE INTERES SINGULAR										TIPO DE TERR.																	
	DIA		MES		AÑO		Rumbo	Buzamie	Croquis	Fotogra	Petro I y M	Macrop.	Micropal	Sedimen	Rayos X	Especto. Infras.	C 14	Análisis químico	Térmico diferenc.	Microson.	Otros análisis	Mineralo	Tectoni.	Paleont	Estratig	Litologi	Paleogeo	Hidrogeo	Económ.	Formaciones recientes	Plutónic	Metamor.	Sedimen.	Volcanic.	Indifer.																		
14	15	16	17	18	19	20	21	22	23	24	25	26	27	28	29	30	31	32	33	34	35	36	37	38	39	40	41	42	43	44	45	46	47	48	49	50	51	52																
4	6	0		6		9	7	3		1	1			1															1						1																		
4	6	2		6		9	7	3		1	1			1															1						1																		
4	6	3		6		9	7	3		1	1			1															1						1																		
4	6	4		6		9	7	3		1	1			1															1						1																		
4	6	5		6		9	7	3		1	1			1															1						1																		
4	6	6		6		9	7	3		1	1			1															1						1																		
4	6	7		7		9	7	3		1	1			1															1						1																		
4	6	8		7		9	7	3		1	1			1															1						1																		
4	6	9		7		9	7	3		1	1			1															1						1																		
4	7	1		8		9	7	3		1	1			1															1						1																		
4	7	2		8		9	7	3		1	1			1															1						1																		
4	7	3		8		9	7	3		1	1			1															1						1																		
4	7	5		8		9	7	3		1	1			1															1						1																		
4	7	6		8		9	7	3		1	1			1															1						1																		
4	7	7	1	0		9	7	3		1	1			1															1						1																		
4	7	8	1	0		9	7	3		1	1			1															1						1																		
4	7	9	1	0		9	7	3		1	1			1															1						1																		
4	8	0	1	0		9	7	3		1	1			1															1						1																		
4	8	1	1	0		9	7	3		1	1			1															1						1																		
4	8	3	1	0		9	7	3		1	1			1															1						1																		
4	8	6	1	1		9	7	3		1	1			1															1						1																		
4	8	7	1	1		9	7	3		1	1			1															1						1																		
4	9	3	1	1		9	7	3		1	1			1															1						1																		
4	9	4	1	1		9	7	3		1	1			1															1						1																		

DATOS A RELLENAR POR EL CONSULTOR

CON NUMEROS							CON UNOS EN CASO AFIRMATIVO																																															
NUMERO DE LA ESTACION	Fecha						MEDICION				MUESTRAS														PUNTOS DE INTERES SINGUL										TIPO DE TERR.																	
	DIA		MES		AÑO		Rumbo	Buzami.	Croquis	Fotogra	Petro I y M	Macrop.	Micropal	Sedimen	Rayos X	Especto. Infras.	C 14	Análisis químico	Térmico diferenc.	Microson.	Otros análisis	Mineralo	Tectoni.	Paleont	Estratig.	Litologi.	Paleog.	Hidrog.	Económ.	Formaciones recientes	Plutóni.	Metamo.	Sedime.	Volcani.	Indifer.																		
14	15	16	17	18	19	20	21	22	23	24	25	26	27	28	29	30	31	32	33	34	35	36	37	38	39	40	41	42	43	44	45	46	47	48	49	50	51	52																

EL CONSULTOR — DEBERA MARCAR SOBRE EL MAPA LAS ESTACIONES CON SU NUMERO DE REFERENCIA (EN AZUL) Y LOS CORTES REALIZADOS SOBRE EL TERRENO (EN ROJO).

PARA UN CONTROL CORRECTO DE LA MARCHA DEL TRABAJO DE CAMPO EL CONSULTOR DEBERA ENVIAR ENTRE LOS DIAS 1 a 7 y 15 al 22 DE CADA MES ESTAS HOJAS AL INSTITUTO GEOLOGICO Y MINERO DE ESPAÑA DIVISION DE GEOLOGIA C/ RIOS ROSAS, 23 — MADRID - 3.

EQUIPO DE RECEPCION DEL IGME

EL CONSULTOR

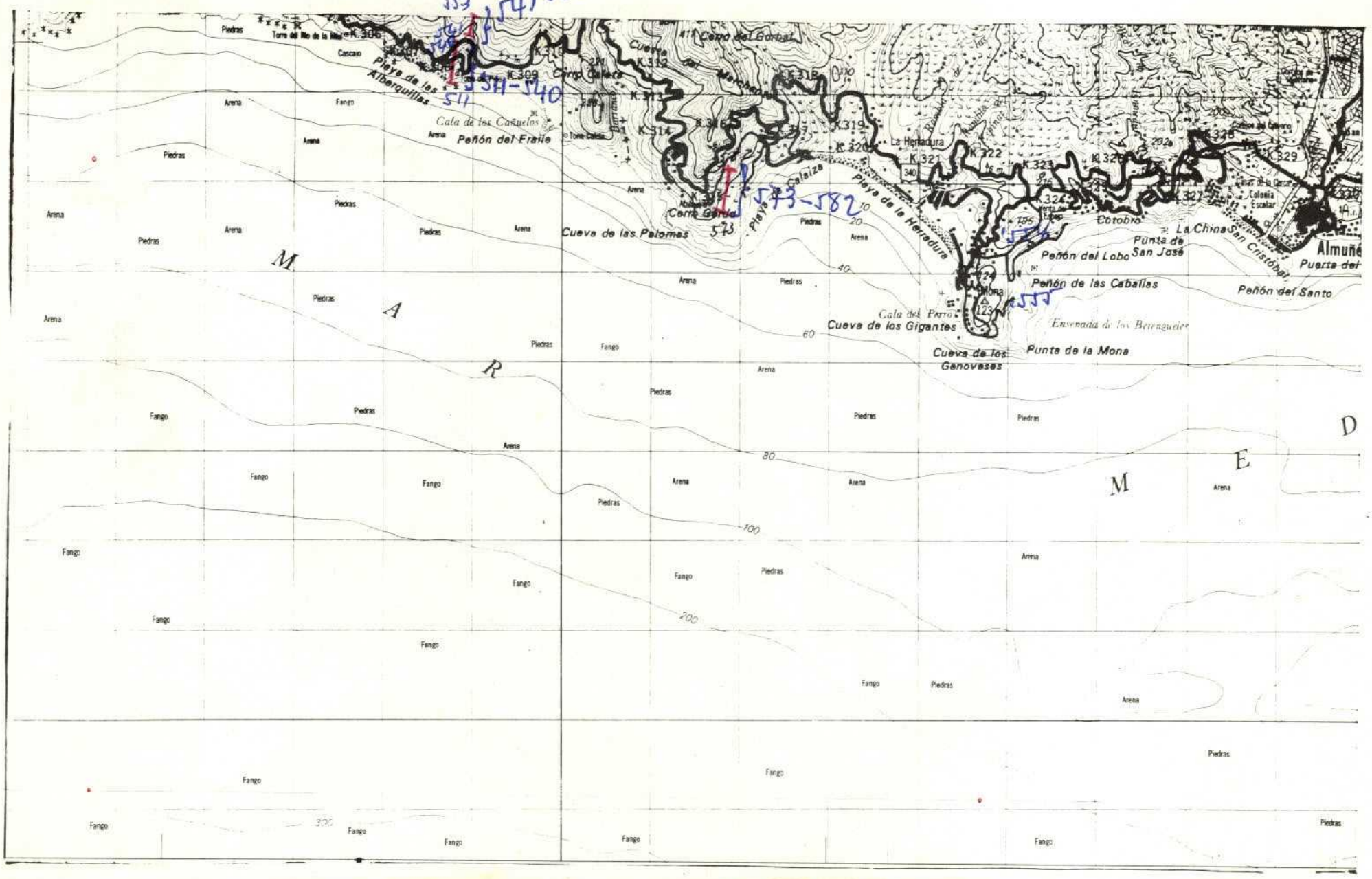

NUMERO DE LA HOJA 1944 CUADRANTE 3

4	1
3	2

55 Visto 447

DATOS A RELLENAR POR EL IGME

Nº de la hoja 1 50.000	Cuadrante número	Nº del documento
1944	3	B358

DATOS A RELLENAR POR EL CONSUL.

CONSUL T.	ESPECIAL QUE REAL LA ESTAC.
AD	VG

DATOS A RELLENAR POR EL IGME

Recibido	Ref. Control	Perforado	Verificado
201273			

DATOS A RELLENAR POR EL CONSULTOR

CON NUMEROS: NUMERO DE LA ESTACION (14–17); Fecha DIA (18–19), MES (20–21), AÑO (22–23)

CON UNOS EN CASO AFIRMATIVO: MEDICION (Rumbo 24, Buzamie. 25, Croquis 26, Fotogra. 27); MUESTRAS (Petro L y M 28, Macrop. 29, Micropal 30, Sedimen 31, Rayos X 32, Espectro Infrarr. 33, C 14 34, Análisis químico 35, Térmico diferenc. 36, Microsco. 37, Otros análisis 38); PUNTOS DE INTERES SINGULAR (Mineralo 39, Tectoni. 40, Paleont 41, Estratig. 42, Litologi. 43, Paleogeo. 44, Hidrogeo. 45, Económ. 46, Formaci. Recientes 47); TIPO DE TERR. (Plutoni. 48, Metamór. 49, Sedimen. 50, Volcanic. 51, Indifer. 52)

	NUMERO DE LA ESTACION	Fecha DIA	MES	AÑO	Rumbo	Buzamie.	Croquis	Fotogra.	Petro L y M	Macrop.	Micropal	Sedimen	Rayos X	Espectro Infrarr.	C 14	Análisis químico	Térmico diferenc.	Microsco.	Otros análisis	Mineralo	Tectoni.	Paleont	Estratig.	Litologi.	Paleogeo.	Hidrogeo.	Económ.	Formaci. Recientes	Plutoni.	Metamór.	Sedimen.	Volcanic.	Indifer.
	511	20	07	73	1	1															1			1						1			
	512	20	07	73																	1			1						1			
	513	20	07	73																	1			1						1			
	514	20	07	73																	1			1						1			
	515	20	07	73																	1			1						1			
	516	20	07	73																	1			1						1			
	517	20	07	73																	1			1						1			
	518	20	07	73																	1			1						1			
	519	20	07	73	1	1															1			1						1			
	520	20	07	73																	1			1						1			
	521	20	07	73																	1			1						1			
	522	20	07	73																	1			1						1			
13	523	20	07	73	1	1															1			1						1			
	524	21	07	73																	1			1						1			
	525	21	07	73																	1			1						1			
	526	21	07	73																	1			1						1			
	527	21	07	73																	1			1						1			
	528	21	07	73	1	1															1			1						1			
	529	21	07	73																	1			1						1			
	530	21	07	73																	1			1						1			
	531	21	07	73																	1			1						1			
	532	21	07	73	1	1															1			1						1			
	533	21	07	73																	1			1						1			
11	534	21	07	73																	1			1						1			
	535	22	07	73																	1			1						1			
	536	22	07	73																	1			1						1			
	537	22	07	73																	1			1						1			
	538	22	07	73																	1			1						1			
	539	22	07	73																	1			1						1			

DATOS A RELLENAR POR EL CONSULTOR

CON NUMEROS: NUMERO DE LA ESTACION (14–17); Fecha DIA (18–19), MES (20–21), AÑO (22–23)

CON UNOS EN CASO AFIRMATIVO: MEDICION (Rumbo 24, Buzami. 25, Croquis 26, Fotogra 27); MUESTRAS (Petrol y M 28, Macrop. 29, Micropal 30, Sedimen 31, Rayos X 32, Espectro Infrarrojo 33, C 14 34, Análisis químico 35, Térmico diferenc. 36, Microscop. 37, Otros análisis 38); PUNTOS DE INTERES SINGUL. (Mineralo 39, Tectoni. 40, Paleont 41, Estratig. 42, Litologi 43, Paleog. 44, Hidrogeo 45, Económ. 46, Formaci. Recientes 47); TIPO DE TERR. (Plutoni. 48, Metamo 49, Sedime. 50, Volcani. 51, Indifer. 52)

	NUMERO DE LA ESTACION	Fecha DIA	MES	AÑO	Rumbo	Buzami.	Croquis	Fotogra	Petrol y M	Macrop.	Micropal	Sedimen	Rayos X	Espectro Infrarrojo	C 14	Análisis químico	Térmico diferenc.	Microscop.	Otros análisis	Mineralo	Tectoni.	Paleont	Estratig.	Litologi	Paleog.	Hidrogeo	Económ.	Formaci. Recientes	Plutoni.	Metamo	Sedime.	Volcani.	Indifer.
	540	22	07	73																	1			1						1			
	541	23	07	73																	1			1						1			
	542	23	07	73	1	1															1			1						1			
	543	23	07	73																	1			1						1			
	544	23	07	73																	1			1						1			
	545	23	07	73	1	1															1			1						1			
	546	23	07	73																	1			1						1			
	547	23	07	73																	1			1						1			
	548	23	07	73																	1			1						1			
	549	23	07	73	1	1															1			1						1			
	550	23	07	73																	1			1						1			
	551	23	07	73																	1			1						1			
	552	23	07	73	1	1															1			1						1			
13	553	23	07	73																	1			1						1			
	554	25	07	73	1	1															1			1						1			
2	555	25	07	73					1												1			1						1			
	573	26	07	73					1												1			1						1			
	574	26	07	73					1												1			1						1			
	575	26	07	73					1												1			1						1			
	576	26	07	73					1												1			1						1			
	577	26	07	73					1												1			1						1			
	578	26	07	73					1												1			1						1			
	579	26	07	73					1												1			1						1			
	580	26	07	73					1												1			1						1			
	581	26	07	73					1												1			1						1			
10	582	26	07	73					1												1			1						1			

EL CONSULTOR.— DEBERA MARCAR SOBRE EL MAPA LAS ESTACIONES CON SU NUMERO DE REFERENCIA (EN AZUL) Y LOS CORTES REALIZADOS SOBRE EL TERRENO (EN ROJO).
PARA UN CONTROL CORRECTO DE LA MARCHA DEL TRABAJO DE CAMPO EL CONSULTOR DEBERA ENVIAR ENTRE LOS DIAS 1 al 7 y 15 al 22 DE CADA MES ESTAS HOJAS AL INSTITUTO GEOLOGICO Y MINERO DE ESPAÑA, DIVISION DE GEOLOGIA. C/ RIOS ROSAS, 23 – MADRID - 3

EQUIPO DE RECEPCION DEL IGME

EL CONSULTOR

Sr. Del Amor

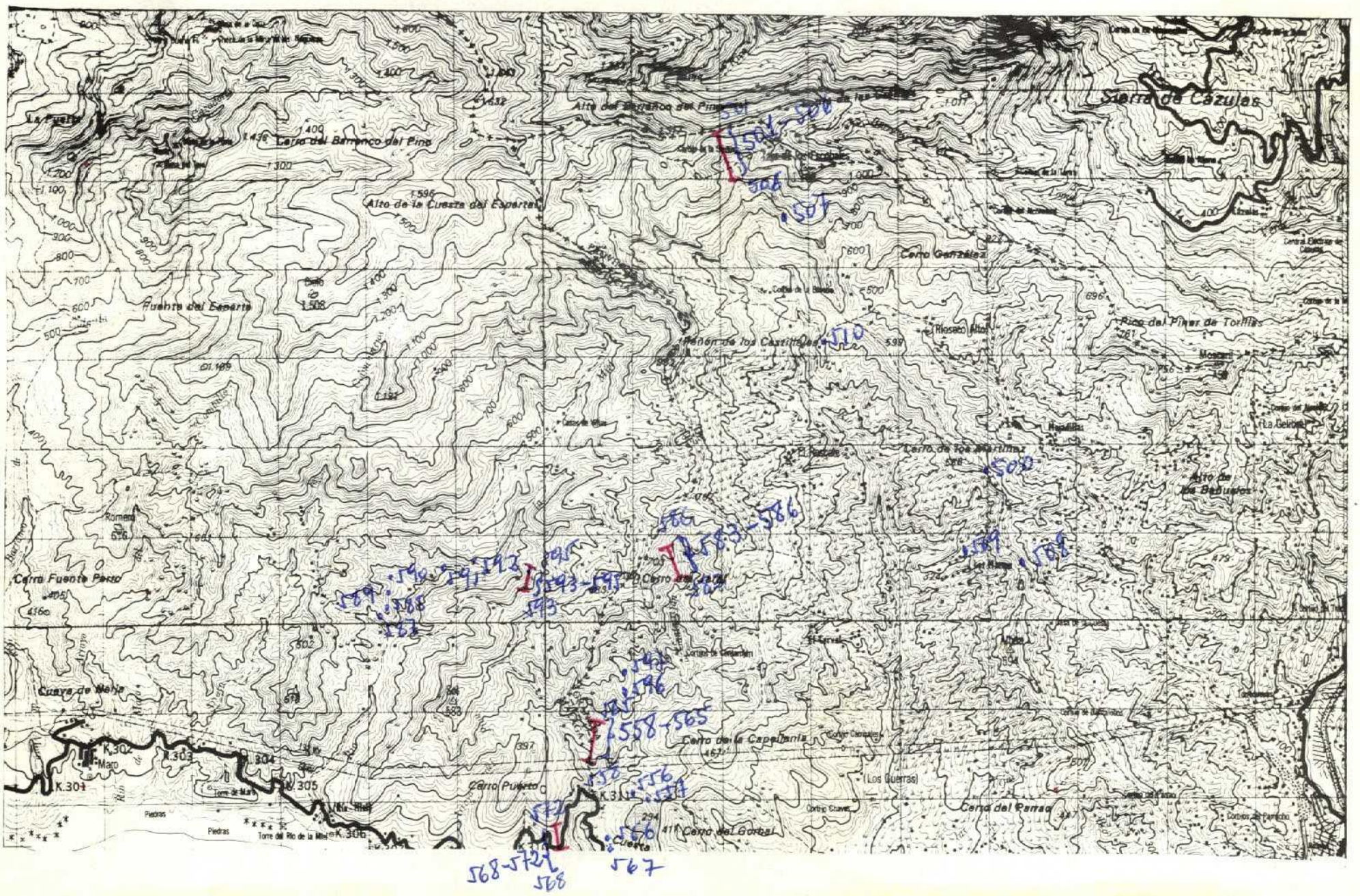
Sierra de Cazulas
Alto del Barranco del Pino
Cerro del Barranco del Pino
Alto de la Cuesta del Esparto
Cerro Gonzalez
Fuente del Esparto
Peñon de los Castillejos
Rico del Pinar de Torillas
Cerro de los Martinez
Alto de los Bebuelos
Cerro Fuente Perro
Cuesta de Mala
Cerro de la Capellania
Cerro Puerto
Cerro del Cerrao
Cerro del Gorbal
K.302
K.303
K.304
K.305
K.306
K.307
K.311
Mazo
Torre de Mala
Piedras
Torre del Rio de la Mina
Romero
Los Cuestas
Cortijo Cuevas
Cortijo de Cerrajon
El Cerval
Hapellin
Ita Gelvosa
Moscari
Rioseco Alto
Cortijo de la Sierra
Cortijo de Villar
Cortijo de Villar
Cortijo de Mala
Cortijo de la Mina
Cortijo de Cerrajon
Cortijo de Cerrajon
Cortijo de Cerrajon