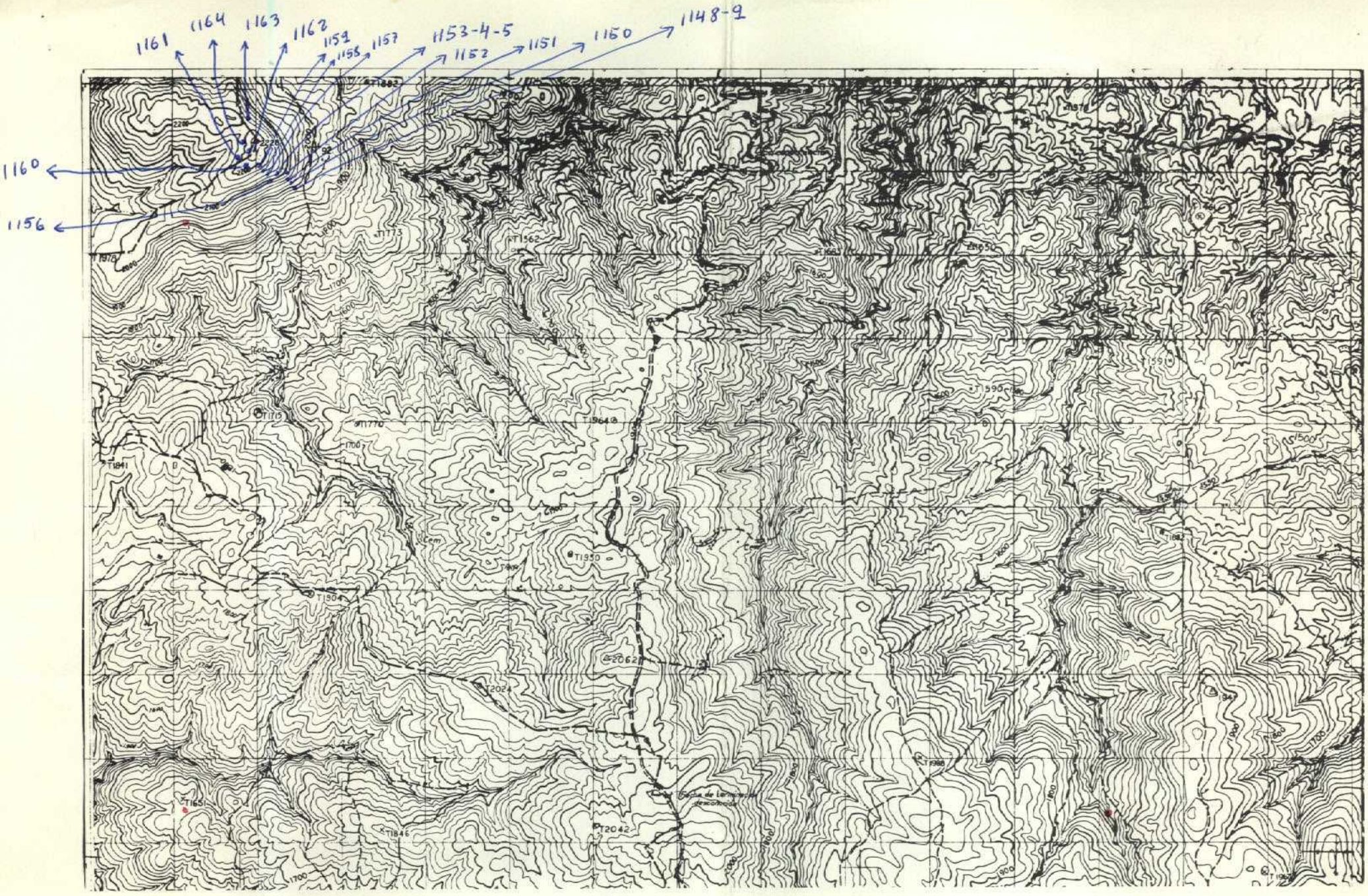

NUMERO DE LA HOJA 2241 CUADRANTE

X	1
3	2

17

22

DATOS A RELLENAR POR EL IGME								
Nº de la hoja 1:50.000				Cuadrante número	Nº del documento			
1	2	3	4	5	6	7	8	9
2	2	4	1	1	~~3~~	~~0~~	~~6~~	~~7~~

DATOS A RELLENAR POR EL CONSULT.			
CONSULT.		ESPECIAL	QUE REAL LA ESTAC.
10	11	12	13
A	D	F	D

DATOS A RELLENAR POR EL IGME										
Recibido						Ref. Control				Perforado	Verificado
71	72	73	74	75	76	77	78	79	80		
						0	0	2	2		

DATOS A RELLENAR POR EL CONSULTOR

CON NUMEROS										CON UNOS EN CASO AFIRMATIVO																																															
NUMERO DE LA ESTACION				Fecha						MEDICION				MUESTRAS												PUNTOS DE INTERES SINGULAR									TIPO DE TERR.																							
				DIA			MES		AÑO	Rumbo	Buzamie	Croquis	Fotogra	Petro LyM		Macrop	Micropal	Sedimen	Rayos X	Espectro Ultravio	Análisis Químico	Análisis Térmico diferenc	Microsc.	Otras Análisis	C 14	Mineralo	Tectóni	Paleont	Estratig	Litológic	Paleogeo	Hidrogeo	Económ.	Formaci. Recientes	Plutoni.	Metamor	Sedimen	Volcanic	Indifer.																							
14	15	16	17	18	19	20	21	22	23	24	25	26	27	28		29	30	31	32	33	34	35	36	37	38	39	40	41	42	43	44	45	46	47	48	49	50	51	52																							
1	1	4	8	2	0		9	7	4									1																																									
1	1	4	9	"	"		"	"	"									1																																									
1	1	5	0	"	"		"	"	"									1																																									
1	1	5	1	"	"		"	"	"									1																																									
1	1	5	2	"	"		"	"	"									1																																									
1	1	5	3	"	"		"	"	"									1																																									
1	1	5	4	"	"		"	"	"									1																																									
1	1	5	5	"	"		"	"	"									1																																									
1	1	5	6	"	"		"	"	"									1																																									
1	1	5	7	"	"		"	"	"									1																																									
1	1	5	8	"	"		"	"	"									1																																									
1	1	5	9	"	"		"	"	"									1																																									
1	1	6	0	"	"		"	"	"									1																																									
1	1	6	1	"	"		"	"	"									1																																									
1	1	6	2	"	"		"	"	"									1																																									
1	1	6	3	"	"		"	"	"									1																																									
1	1	6	4	"	"		"	"	"									1																																									

DATOS A RELLENAR POR EL CONSULTOR

CON NUMEROS										CON UNOS EN CASO AFIRMATIVO																																																					
NUMERO DE LA ESTACION				Fecha						MEDICION				MUESTRAS												PUNTOS DE INTERES SINGUL.									TIPO DE TERR.																									
				DIA			MES		AÑO	Rumbo	Buzamie	Croquis	Fotogra	Petro LyM		Macrop	Micropal	Sedimen	Rayos X	Espectro Ultravio	Análisis Químico	Análisis Térmico diferenc	Microsc.	Otras Análisis	C 14	Mineralo	Tectóni	Paleont	Estratig	Litológic	Paleog.	Hidrogeo	Económ.	Formaci. Recientes	Plutoni.	Metamor	Sedime	Volcani.	Indifer.																										
14	15	16	17	18	19	20	21	22	23	24	25	26	27	28		29	30	31	32	33	34	35	36	37	38	39	40	41	42	43	44	45	46	47	48	49	50	51	52																									

EL CONSULTOR.– DEBERA MARCAR SOBRE EL MAPA: LAS ESTACIONES CON SU NUMERO DE REFERENCIA (EN AZUL) Y LOS CORTES REALIZADOS SOBRE EL TERRENO (EN ROJO).
PARA UN CONTROL CORRECTO DE LA MARCHA DEL TRABAJO DE CAMPO EL CONSULTOR DEBERA ENVIAR ENTRE LOS DIAS 1 al 7 y 15 al 22 DE CADA MES ESTAS HOJAS AL INSTITUTO GEOLOGICO Y MINERO DE ESPAÑA, DIVISION DE GEOLOGIA. C/ RIOS ROSAS, 23 – MADRID - 3

EQUIPO DE RECEPCION DEL IGME
1-11-77

EL CONSULTOR

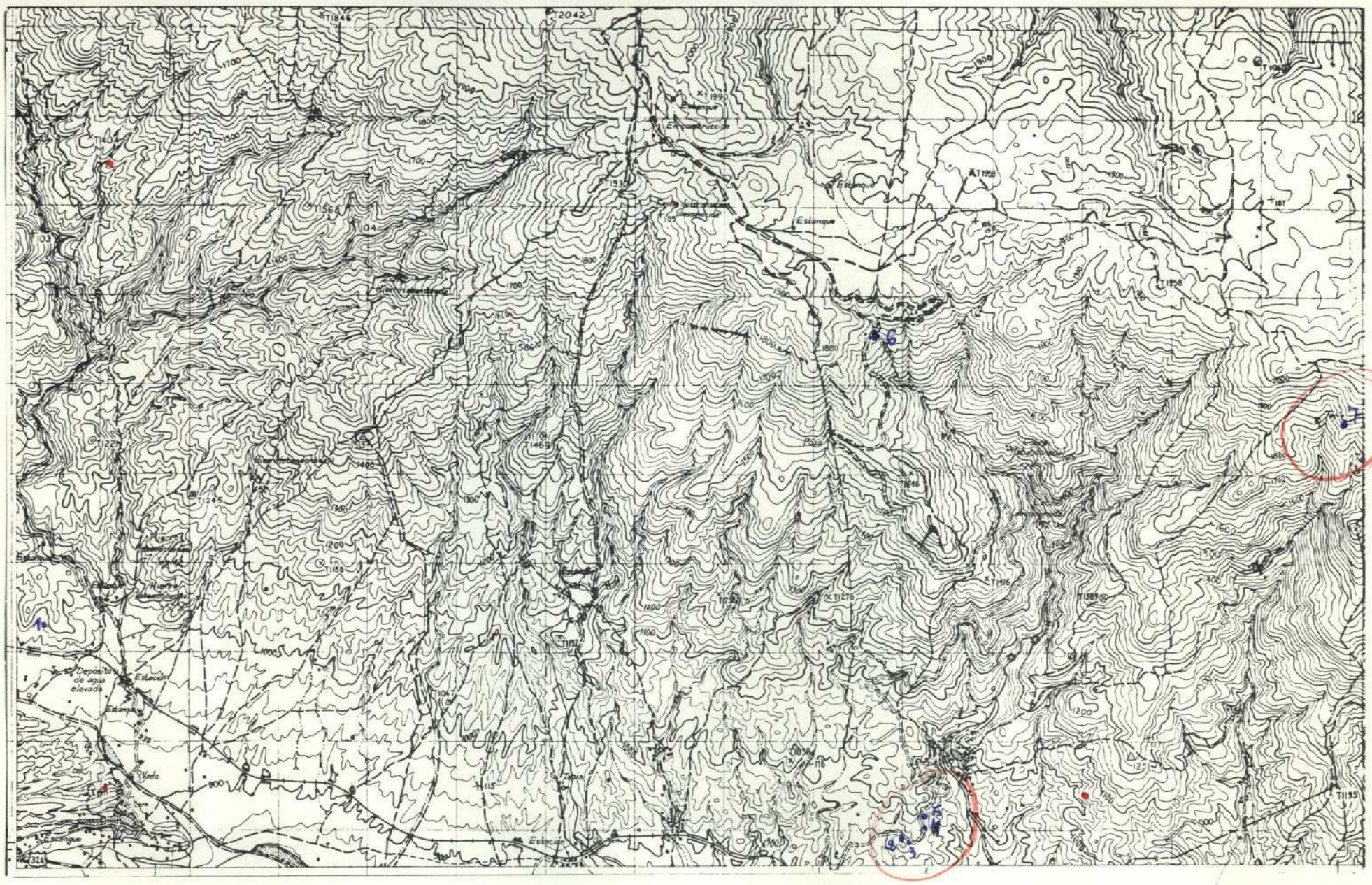

NUMERO DE LA HOJA 2241 CUADRANTE

4	1
~~3~~	2

33

DATOS A RELLENAR POR EL IGME								
Nº de la hoja 1:50.000				Cuadrante número	Nº del documento			
1	2	3	4	5	6	7	8	9
2	2	4	1	3	E	0	0	5

DATOS A RELLENAR POR EL CONSULTOR			
CONSULT.		ESPECIAL	QUE REALIZA ESTAC.
10	11	12	13
A	D	V	E

DATOS A RELLENAR POR EL IGME			
Recibido	Ref. Control	Perforado	Verificado
71 72 73 74 75 76	77 78 79 80		
2 7 1 2 7 4	0 0 3 3		

DATOS A RELLENAR POR EL CONSULTOR

| CON NUMEROS | | | | | | | |

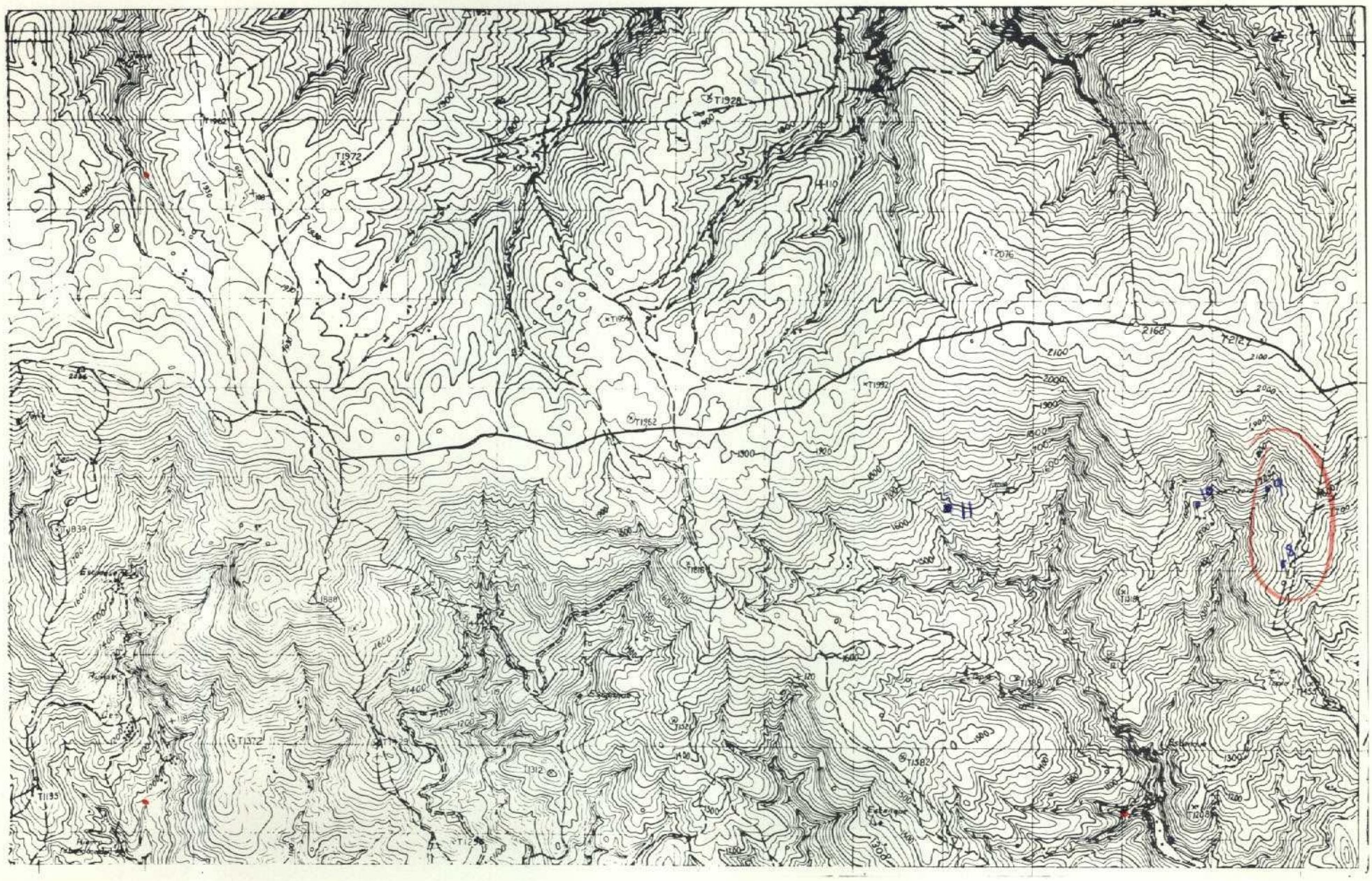

NUMERO DE LA HOJA 2243 CUADRANTE

4	1
3	X

34

DATOS A RELLENAR POR EL IGME								
Nº de la hoja 1:50.000				Cuadrante número	Nº del documento			
1	2	3	4	5	6	7	8	9
2	2	4	3	2	D	9	7	0

DATOS A RELLENAR POR EL CONSUL.			
CONSULT.		ESPECIAL QUE REALIZA LA ESTAC.	
10	11	12	13
A	D	V	6

DATOS A RELLENAR POR EL IGME			
Recibido	Ref. Control	Perforado	Verificado
71 72 73 74 75 76	77 78 79 80		
~~2 7 1 2 9 4~~	0 0 3 4		

DATOS A RELLENAR POR EL CONSULTOR

| CON NUMEROS | | | | | | | |

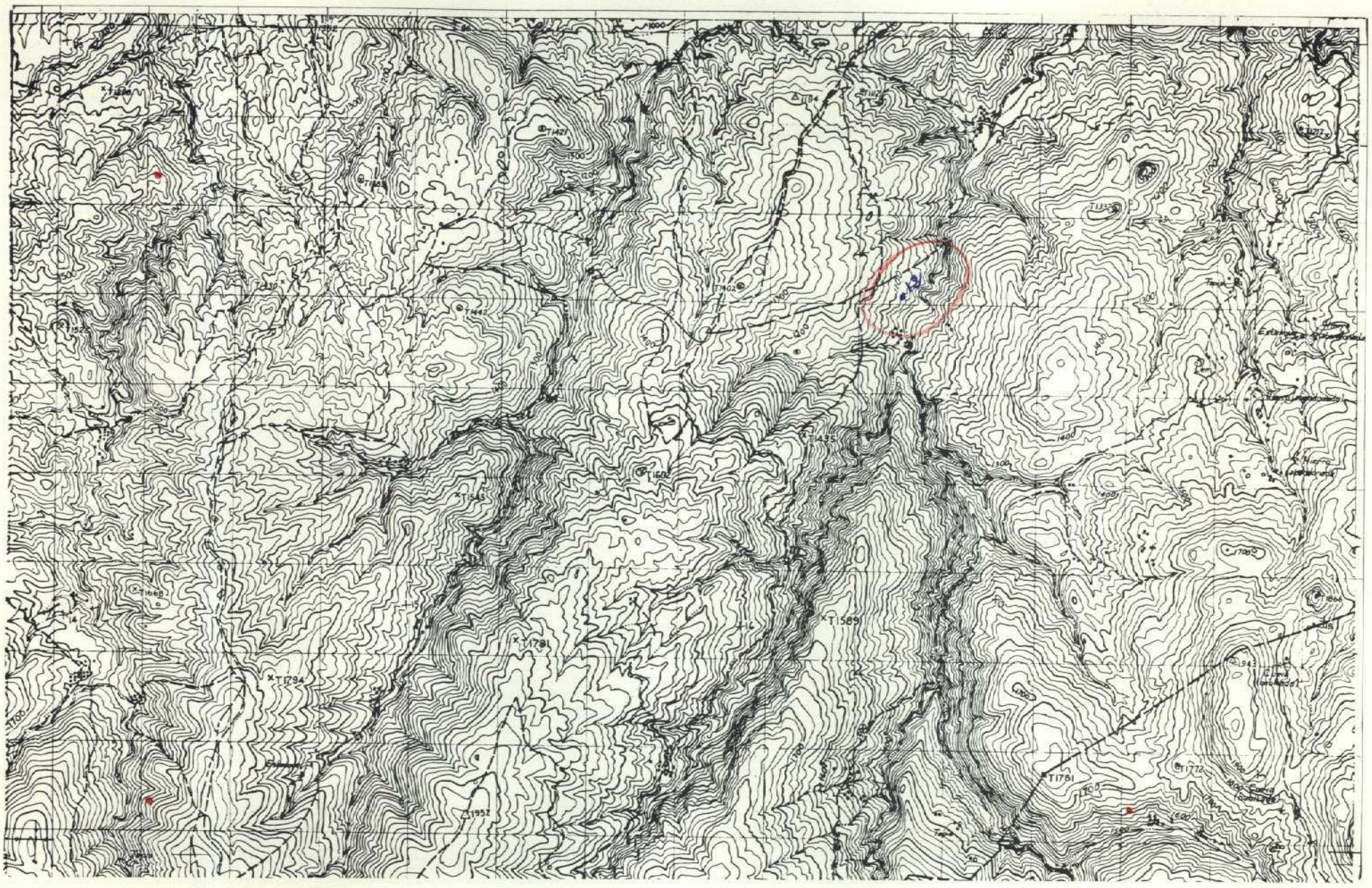

NUMERO DE LA HOJA 2241 CUADRANTE

4	X
3	2

35

DATOS A RELLENAR POR EL IGME			
Nº de la hoja 1:50.000	Cuadrante número	Nº del documento	
1 2 3 4	5	6 7 8 9	
2241	1	D922	

DATOS A RELLENAR POR EL CONSULT.			
CONSULT.	ESPECIAL QUE REALIZA LA ESTAC.		
10 11	12	13	
AD	YE		

DATOS A RELLENAR POR EL IGME			
Recibido	Ref. Control	Perforado	Verificado
71 72 73 74 75 76	77 78 79 80		
~~27 12 74~~	0035		

DATOS A RELLENAR POR EL CONSULTOR

| CON NUMEROS | | | | | | | | | | CON UNOS EN CASO AFIRMATIVO | | | | | | | | | |

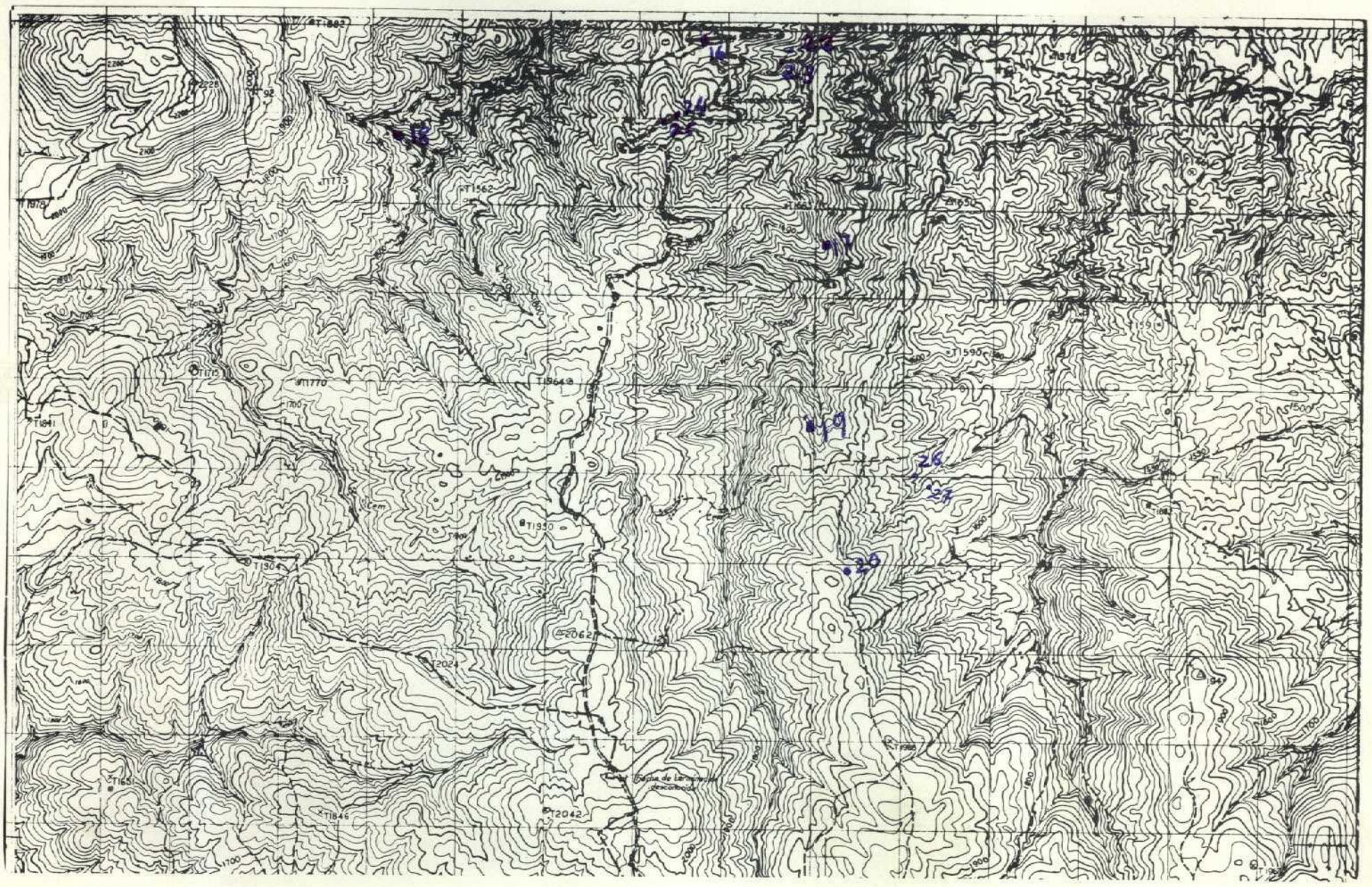

NUMERO DE LA HOJA 2241 CUADRANTE

X	1
3	2

9

36

DATOS A RELLENAR POR EL IGME								
Nº de la hoja 1:50.000				Cuadrante número	Nº del documento			
1	2	3	4	5	6	7	8	9
2	2	4	1	4	D	0	5	5

DATOS A RELLENAR POR EL CONSULTOR		
CONSULT	ESPECIAL QUE REALIZA LA ESTAC.	
10 11	12	13
A D	V	6

DATOS A RELLENAR POR EL IGME			
Recibido	Ref. Control	Perforado	Verificado
71 72 73 74 75 76	77 78 79 80		
	0 0 3 6		

DATOS A RELLENAR POR EL CONSULTOR

| CON NUMEROS | | | | | | | |

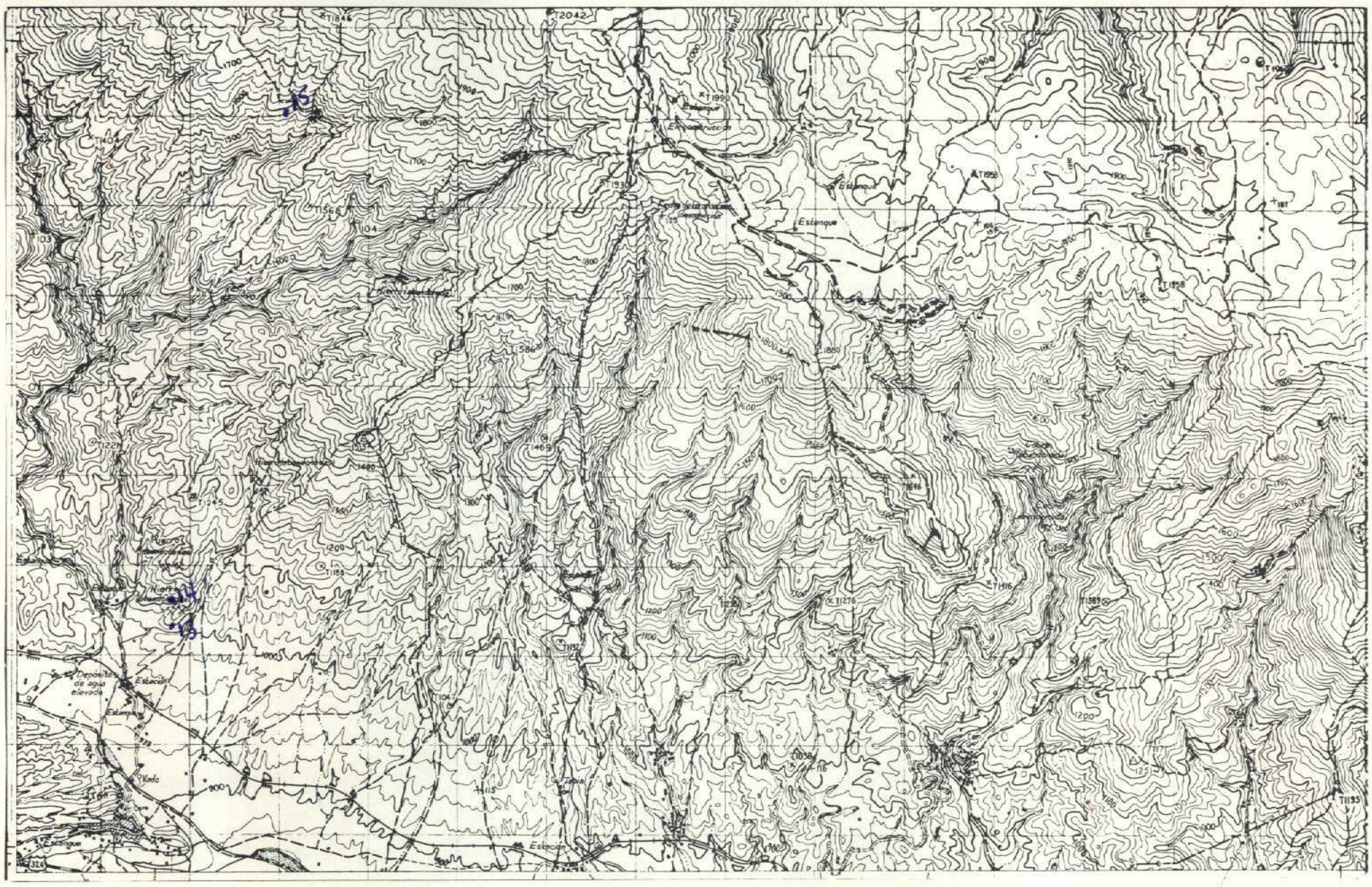

NUMERO DE LA HOJA 2241 CUADRANTE

4	1
2	2

37

DATOS A RELLENAR POR EL IGME								
Nº de la hoja 1:50.000				Cuadrante número	Nº del documento			
1	2	3	4	5	6	7	8	9
2	2	4	1	3	E	0	2	1

DATOS A RELLENAR POR EL CONSULT.			
CONSULT.		ESPECIAL QUE REALIZA LA ESTAC.	
10	11	12	13
A	D	V	E

DATOS A RELLENAR POR EL IGME					
Recibido		Ref. Control		Perforado	Verificado
71 72 73 74 75 76		77 78 79 80			
		0 0 3 7			

DATOS A RELLENAR POR EL CONSULTOR

| CON NUMEROS | | | | | | | |

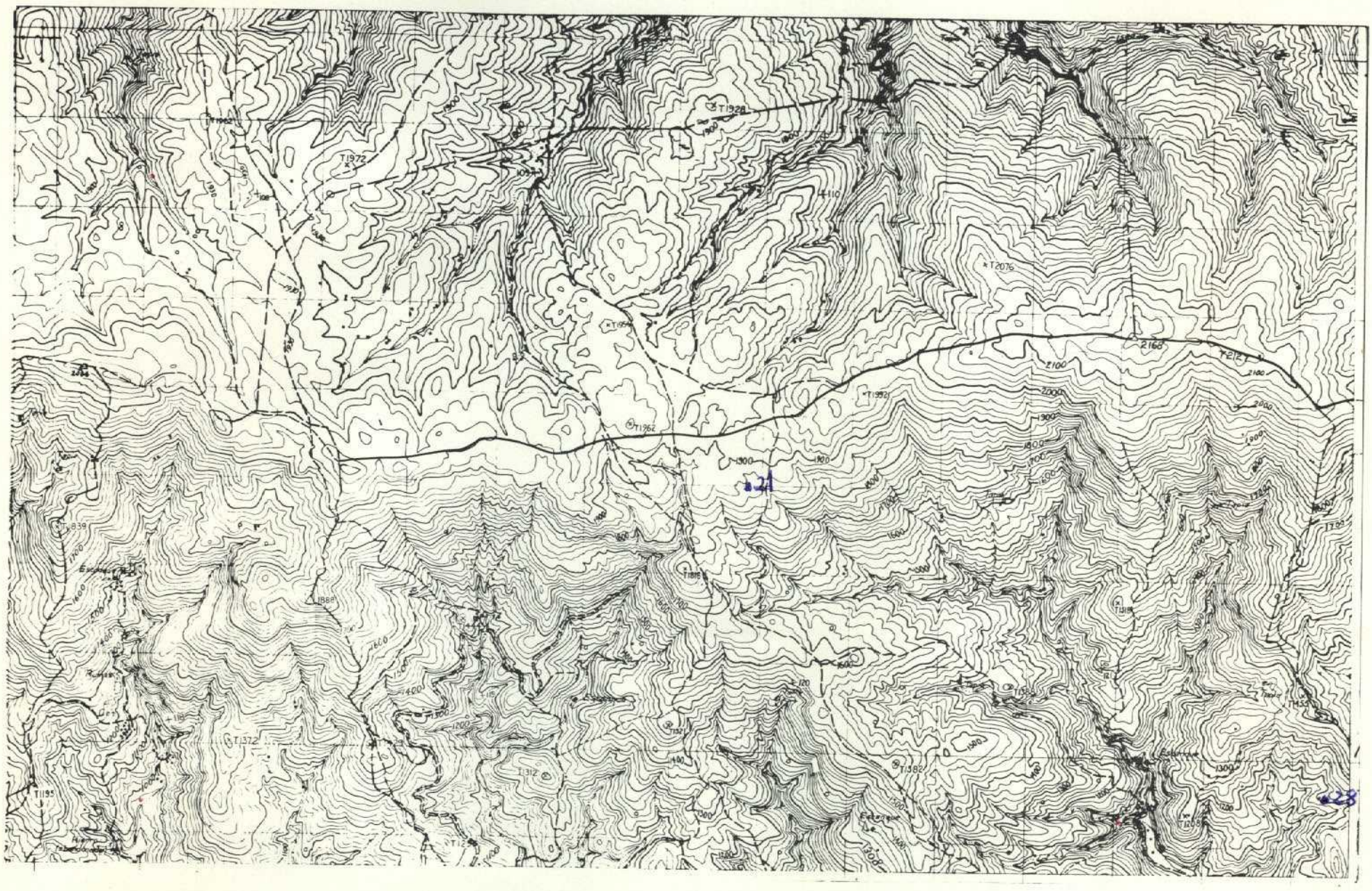

NUMERO DE LA HOJA 22 41 CUADRANTE

4	1
3	X

2

38

DATOS A RELLENAR POR EL IGME								
Nº de la hoja 1:50.000				Cuadrante número	Nº del documento			
1	2	3	4	5	6	7	8	9
3	2	4	1	2	D	9	7	4

DATOS A RELLENAR POR EL CONSULTOR		
CONSULT.	ESPECIAL QUE REALIZA LA ESTACION	
10	11	12 13
A	D	V E

DATOS A RELLENAR POR EL IGME			
Recibido	Ref. Control	Perforado	Verificado
71 72 73 74 75 76	77 78 79 80		
	0 0 3 8		

DATOS A RELLENAR POR EL CONSULTOR

| CON NUMEROS | | | | | | | |

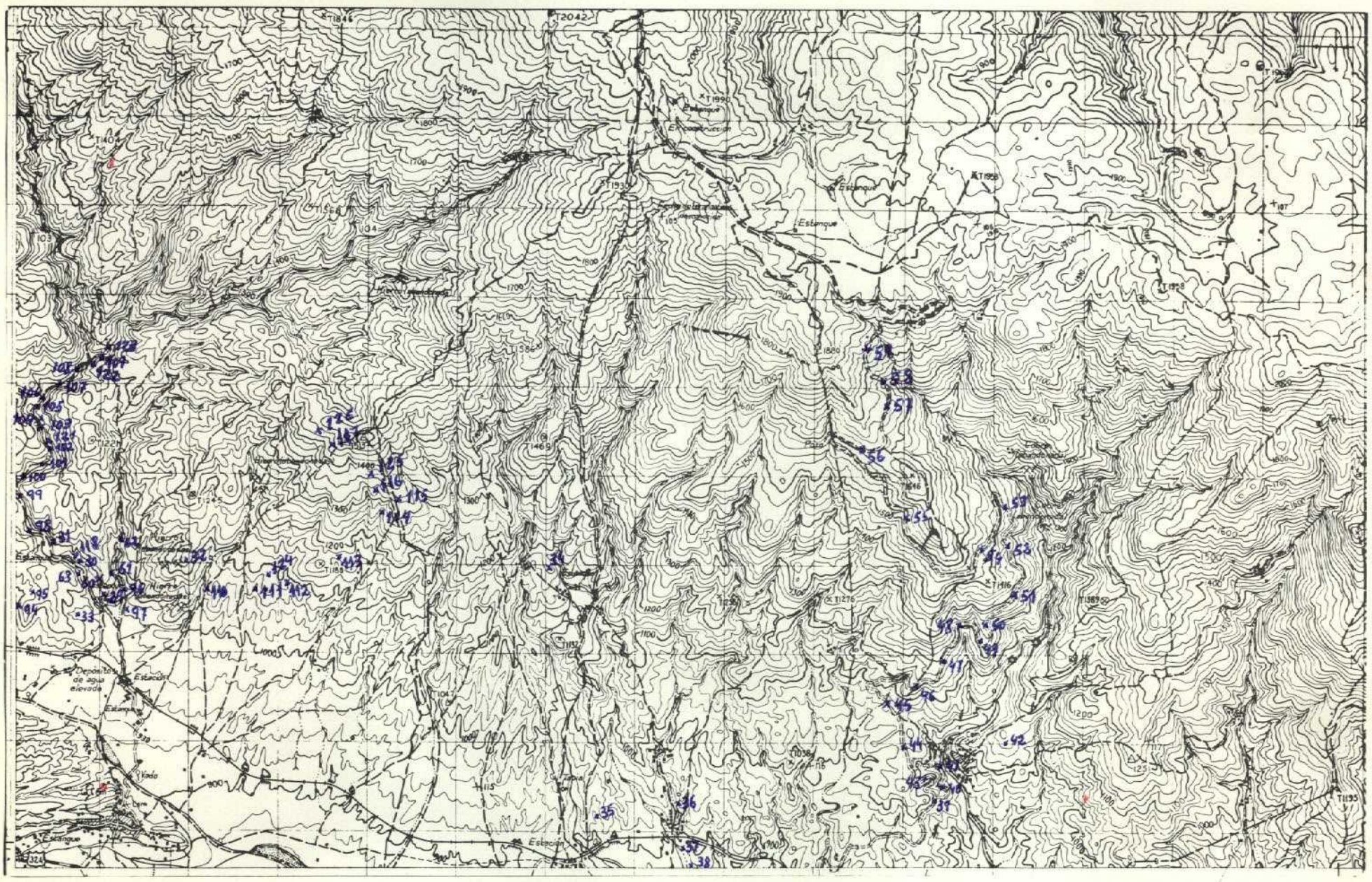

NUMERO DE LA HOJA 2241 CUADRANTE 4 1 / 3 2

27

39

DATOS A RELLENAR POR EL IGME								
Nº de la hoja 1:50.000				Cuadrante número	Nº del documento			
1	2	3	4	5	6	7	8	9
2	2	4	1	3	~~E~~	~~0~~	~~2~~	~~0~~

DATOS A RELLE POR EL CONSUL	
CONSULT	ESPECIAL QUE REAL LA ESTAC
10 11	12 13
A D	V E

DATOS A RELLENAR POR EL IGME			
Recibido	Ref. Control	Perforado	Verificado
71 72 73 74 75 76	77 78 79 80		
	0 0 3 9		

DATOS A RELLENAR POR EL CONSULTOR

| CON NUMEROS | | | | | | | |

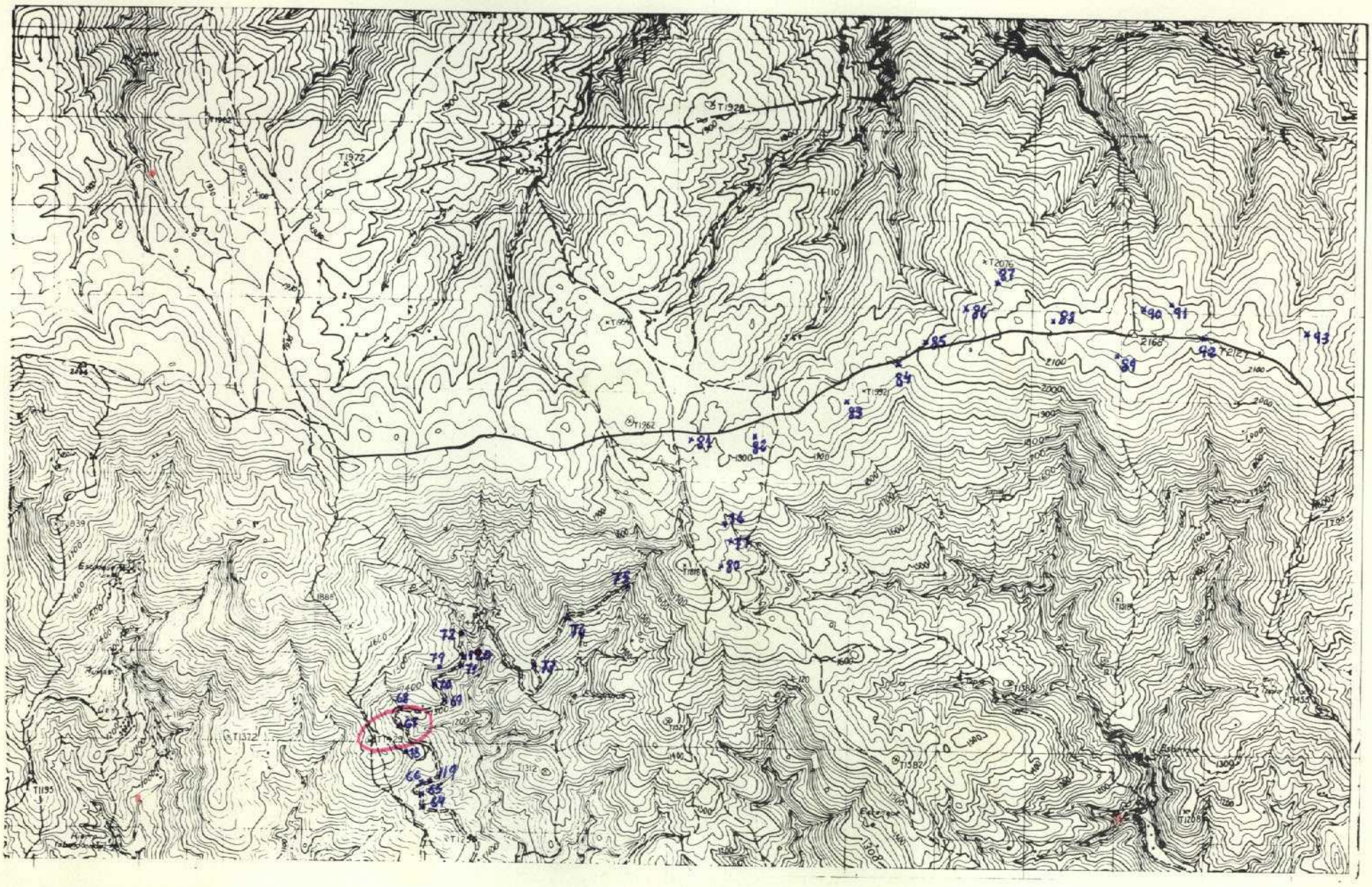

NUMERO DE LA HOJA 2241 CUADRANTE 4 | 1 / 3 | 2

16 71 40

DATOS A RELLENAR POR EL IGME								
Nº de la hoja 1:50.000				Cuadrante numero	Nº del documento			
1	2	3	4	5	6	7	8	9
2	2	4	1	2	~~0~~	~~9~~	~~6~~	3

DATOS A RELLE POR EL CONSUL	
CONSULT.	ESPECIAL QUE REAL LA ESTAC
10 11	12 13
A D	V E

DATOS A RELLENAR POR EL IGME			
Recibido	Ref. Control	Perforado	Verificado
71 72 73 74 75 76	77 78 79 80		
	0 0 4 0		

DATOS A RELLENAR POR EL CONSULTOR

| CON NUMEROS | | | | | | | |

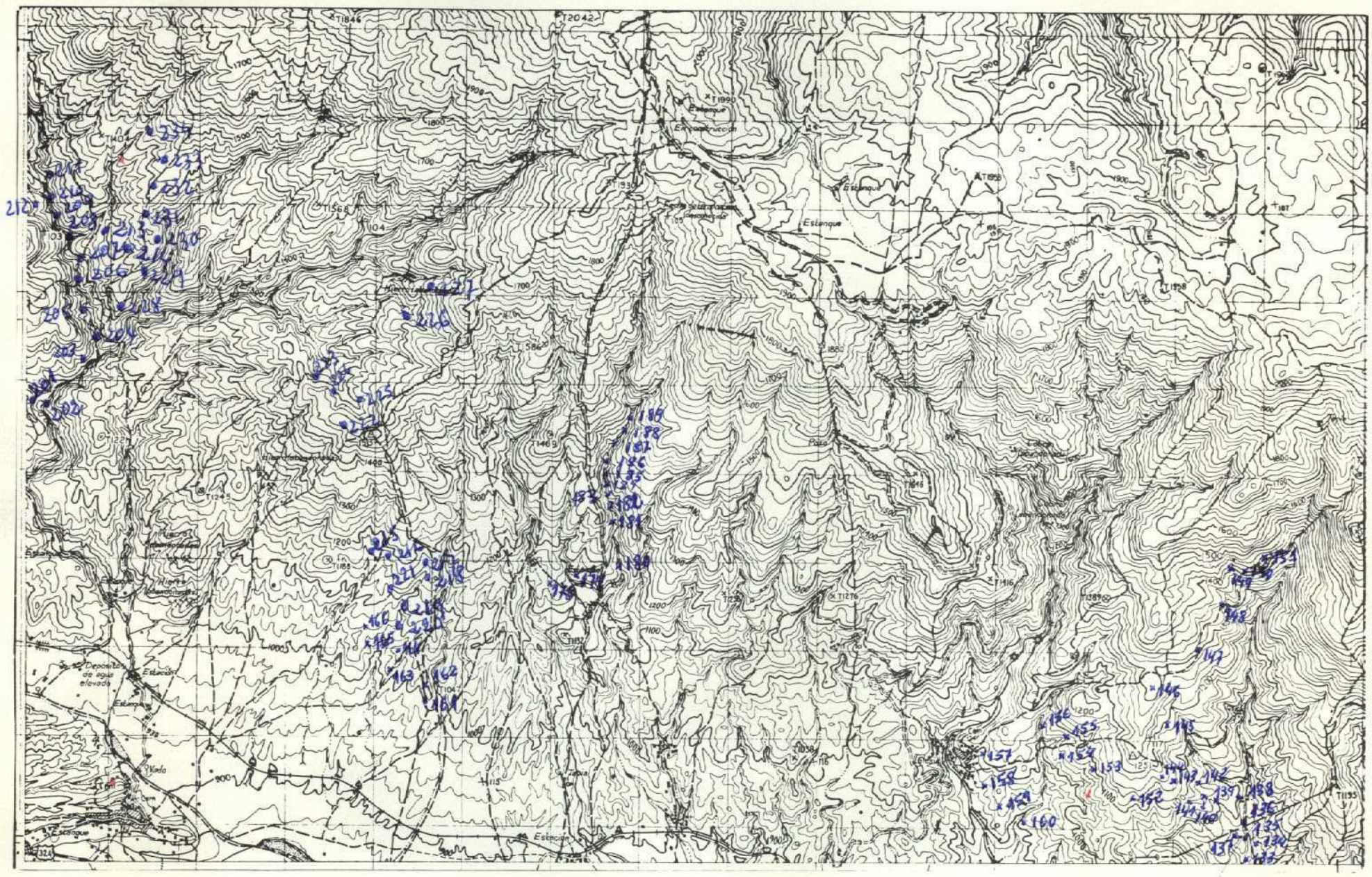

NUMERO DE LA HOJA 2241 CUADRANTE

4	1
X	2

16

53

DATOS A RELLENAR POR EL IGME								
Nº de la hoja 1:50.000				Cuadrante número	Nº del documento			
1	2	3	4	5	6	7	8	9
2	2	4	1	9	~~5046~~			

DATOS A RELLENAR POR EL CONSULTOR			
CONSULT		ESPECIAL QUE REAL LA ESTAC	
10	11	12	13
A	D	V	E

DATOS A RELLENAR POR EL IGME										
Recibido						Ref. Control				Perforado	Verificado
71	72	73	74	75	76	77	78	79	80		
						0	0	5	3		

DATOS A RELLENAR POR EL CONSULTOR

CON NUMEROS: NUMERO DE LA ESTACION (14–17); Fecha DIA (18–19), MES (20–21), AÑO (22–23)

CON UNOS EN CASO AFIRMATIVO: MEDICION (Rumbo 24, Buzamiento 25, Croquis 26, Fotogra. 27); MUESTRAS (Petro I y M 28, Macrop. 29, Micropal. 30, Sedimen. 31, Rayos X 32, Espectro masas 33, C 14 34, Análisis químico 35, Análisis térmico diferencial 36, Microso. 37, Otros análisis 38); PUNTOS DE INTERES SINGULAR (Mineralo. 39, Tectóni. 40, Paleont. 41, Estratig. 42, Litólogo 43, Paleogeo. 44, Hidroge. 45, Económ. 46, Formaciones recientes 47); TIPO DE TERR. (Plutóni. 48, Metamór. 49, Sedimen. 50, Volcanic. 51, Indifer. 52)

NUMERO DE LA ESTACION (14–17)	Fecha DIA (18–19)	MES (20–21)	AÑO (22–23)	Petro I y M (28)
0133	06	03	75	1
0135	06	03	75	1
0136	06	03	75	1
0144	06	03	75	1
0145	06	03	75	1
0163	07	03	75	1
0164	07	03	75	1
0178	11	03	75	1
0179	11	03	75	1
0184	11	03	75	1
0186	11	03	75	1
0188	11	03	75	1
0202	13	03	75	1
0204	13	03	75	1
0205	13	03	75	1
0207	13	03	75	1

DATOS A RELLENAR POR EL CONSULTOR

CON NUMEROS: NUMERO DE LA ESTACION (14–17); Fecha DIA (18–19), MES (20–21), AÑO (22–23)

CON UNOS EN CASO AFIRMATIVO: MEDICION (Rumbo 24, Buzamiento 25, Croquis 26, Fotogra. 27); MUESTRAS (Petro I y M 28, Macrop. 29, Micropal. 30, Sedimen. 31, Rayos X 32, Espectro masas 33, C 14 34, Análisis químico 35, Análisis térmico diferencial 36, Microso 37, Otros análisis 38); PUNTOS DE INTERES SINGUL. (Mineralo. 39, Tectóni. 40, Paleont. 41, Estratig. 42, Litólogi. 43, Paleog. 44, Hidroge. 45, Económ. 46, Formaciones recientes 47); TIPO DE TERR. (Plutóni. 48, Metamór. 49, Sedime. 50, Volcani. 51, Indifer. 52)

EL CONSULTOR – DEBERA MARCAR SOBRE EL MAPA LAS ESTACIONES CON SU NUMERO DE REFERENCIA (EN AZUL) Y LOS CORTES REALIZADOS SOBRE EL TERRENO (EN ROJO).

PARA UN CONTROL CORRECTO DE LA MARCHA DEL TRABAJO DE CAMPO EL CONSULTOR DEBERA ENVIAR ENTRE LOS DIAS 1 al 7 y 15 al 22 DE CADA MES ESTAS HOJAS AL INSTITUTO GEOLOGICO Y MINERO DE ESPAÑA, DIVISION DE GEOLOGIA. C/ RIOS ROSAS, 23 – MADRID - 3.

EQUIPO DE RECEPCION DEL IGME

14-IV-75

EL CONSULTOR

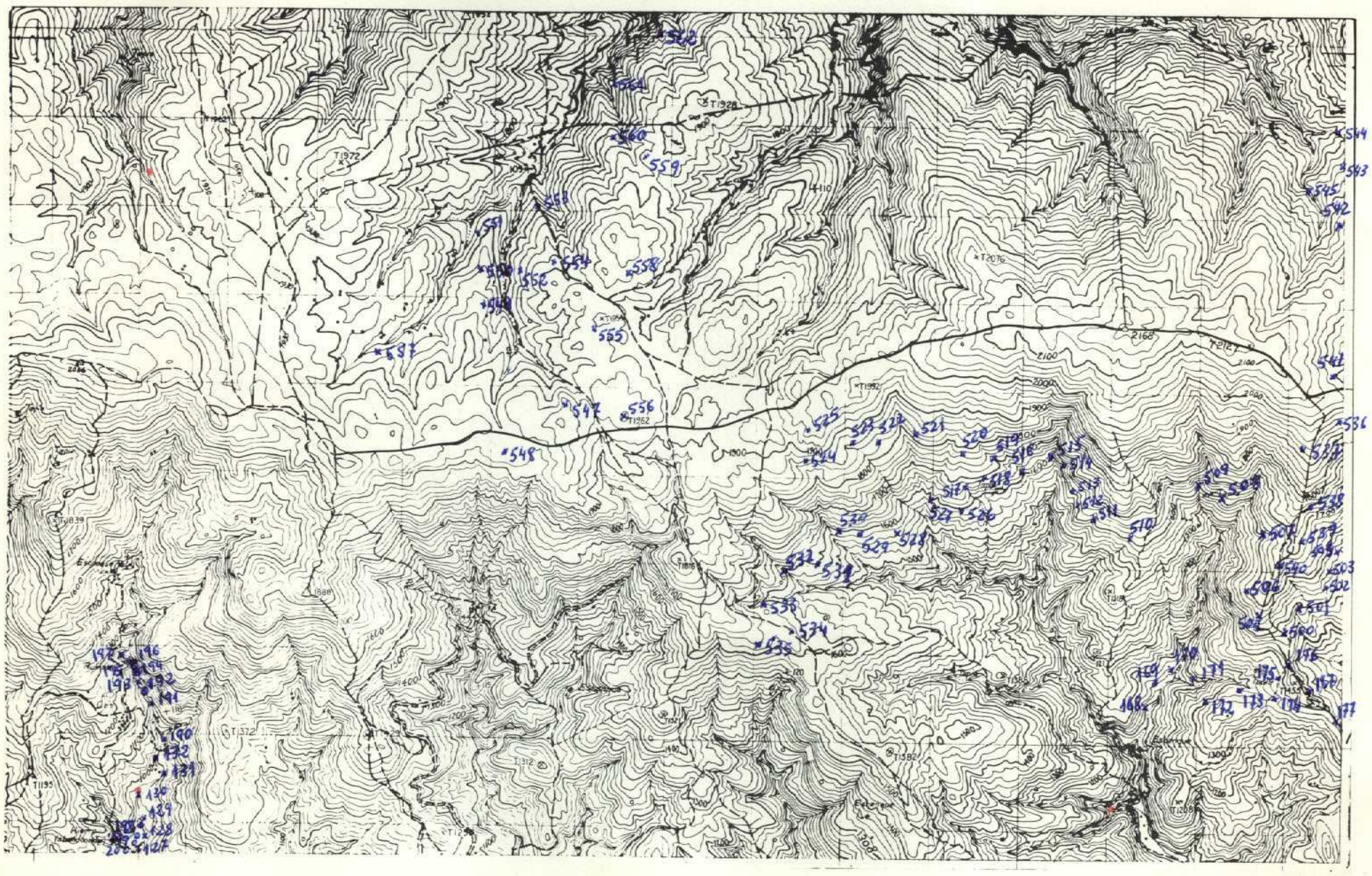

NUMERO DE LA HOJA 224 1 CUADRANTE

4	1
3	X

21

54

DATOS A RELLENAR POR EL IGME								
Nº de la hoja 1:50.000				Cuadrante numero	Nº del documento			
1	2	3	4	5	6	7	8	9
2	2	4	1	3	~~0~~	~~9~~	~~6~~	~~2~~

DATOS A RELLENAR POR EL CONSULT.			
CONSULT.		ESPECIAL QUE REALIZA LA ESTAC.	
10	11	12	13
A	D	V	E

DATOS A RELLENAR POR EL IGME											
Recibido						Ref. Control				Perforado	Verificado
71	72	73	74	75	76	77	78	79	80		
						0	0	5	4		

DATOS A RELLENAR POR EL CONSULTOR

CON NUMEROS								CON UNOS EN CASO AFIRMATIVO																																									
NUMERO DE LA ESTACION				Fecha								MEDICION				MUESTRAS												PUNTOS DE INTERES SINGULAR								TIPO DE TERR.					
				DIA		MES		AÑO		Rumbo	Buzamie.	Croquis	Fotogra	Petro LyM	Macrop.	Micropal.	Sedimen.	Rayos X	Espectro infraro.	C 14	Analisis quimico	Termico diferenc.	Microso.	Otros analisis	Mineralo.	Tectoni.	Paleont.	Estratig.	Litologia	Paleogeo.	Hidroge.	Economi.	Formas recientes	Plutoni.	Metamor.	Sedimen.	Volcanic.	Indifer.
4	15	16	17	18	19	20	21	22	23	24	25	26	27	28	29	30	31	32	33	34	35	36	37	38	39	40	41	42	43	44	45	46	47	48	49	50	51	52
0	1	3	0	0	5	0	3	7	5					1																								
0	1	3	1	0	5	0	3	7	5					1																								
0	1	6	9	1	0	0	3	7	5					1																								
0	1	7	1	1	0	0	3	7	5					1																								
0	1	7	2	1	0	0	3	7	5					1																								
0	1	9	3	1	2	0	3	7	5					1																								
0	1	9	5	1	2	0	3	7	5					1																								
0	5	0	3	1	7	0	3	7	5					1																								
0	5	1	4	1	7	0	3	7	5					1																								
0	5	1	5	1	7	0	3	7	5					1																								
0	5	1	7	1	7	0	3	7	5					1																								
0	5	2	4	1	7	0	3	7	5					1																								
0	5	2	5	1	7	0	3	7	5					1																								
0	5	2	6	1	8	0	3	7	5					1																								
0	5	2	7	1	8	0	3	7	5					1																								
0	5	3	1	1	8	0	3	7	5					1																								
0	5	4	9	2	4	0	3	7	5					1																								
0	5	5	0	2	4	0	3	7	5					1																								
0	5	5	2	2	4	0	3	7	5					1																								
0	5	5	5	2	4	0	3	7	5					1																								
0	5	6	1	2	4	0	3	7	5					1																								

DATOS A RELLENAR POR EL CONSULTOR

CON NUMEROS								CON UNOS EN CASO AFIRMATIVO																																									
NUMERO DE LA ESTACION				Fecha								MEDICION				MUESTRAS												PUNTOS DE INTERES SINGUL								TIPO DE TERR.					
				DIA		MES		AÑO		Rumbo	Buzami.	Croquis	Fotogra	Petro LyM	Macrop.	Micropal.	Sedimen.	Rayos X	Espectro infraro.	C 14	Analisis quimico	Termico diferenc.	Microso.	Otros analisis	Mineralo.	Tectoni.	Paleont.	Estratig.	Litologia	Paleog.	Hidroge.	Economi.	Formas recientes	Plutoni.	Metamor.	Sedime.	Volcanic.	Indifer.
14	15	16	17	18	19	20	21	22	23	24	25	26	27	28	29	30	31	32	33	34	35	36	37	38	39	40	41	42	43	44	45	46	47	48	49	50	51	52

EL CONSULTOR.– DEBERA MARCAR SOBRE EL MAPA: LAS ESTACIONES CON SU NUMERO DE REFERENCIA (EN AZUL) Y LOS CORTES REALIZADOS SOBRE EL TERRENO (EN ROJO).
PARA UN CONTROL CORRECTO DE LA MARCHA DEL TRABAJO DE CAMPO EL CONSULTOR DEBERA ENVIAR ENTRE LOS DIAS 1 al 7 y 15 al 22 DE CADA MES ESTAS HOJAS AL INSTITUTO GEOLOGICO Y MINERO DE ESPAÑA, DIVISION DE GEOLOGIA. C/ RIOS ROSAS, 23 – MADRID - 3.

EQUIPO DE RECEPCION DEL IGME

14-N-77

EL CONSULTOR

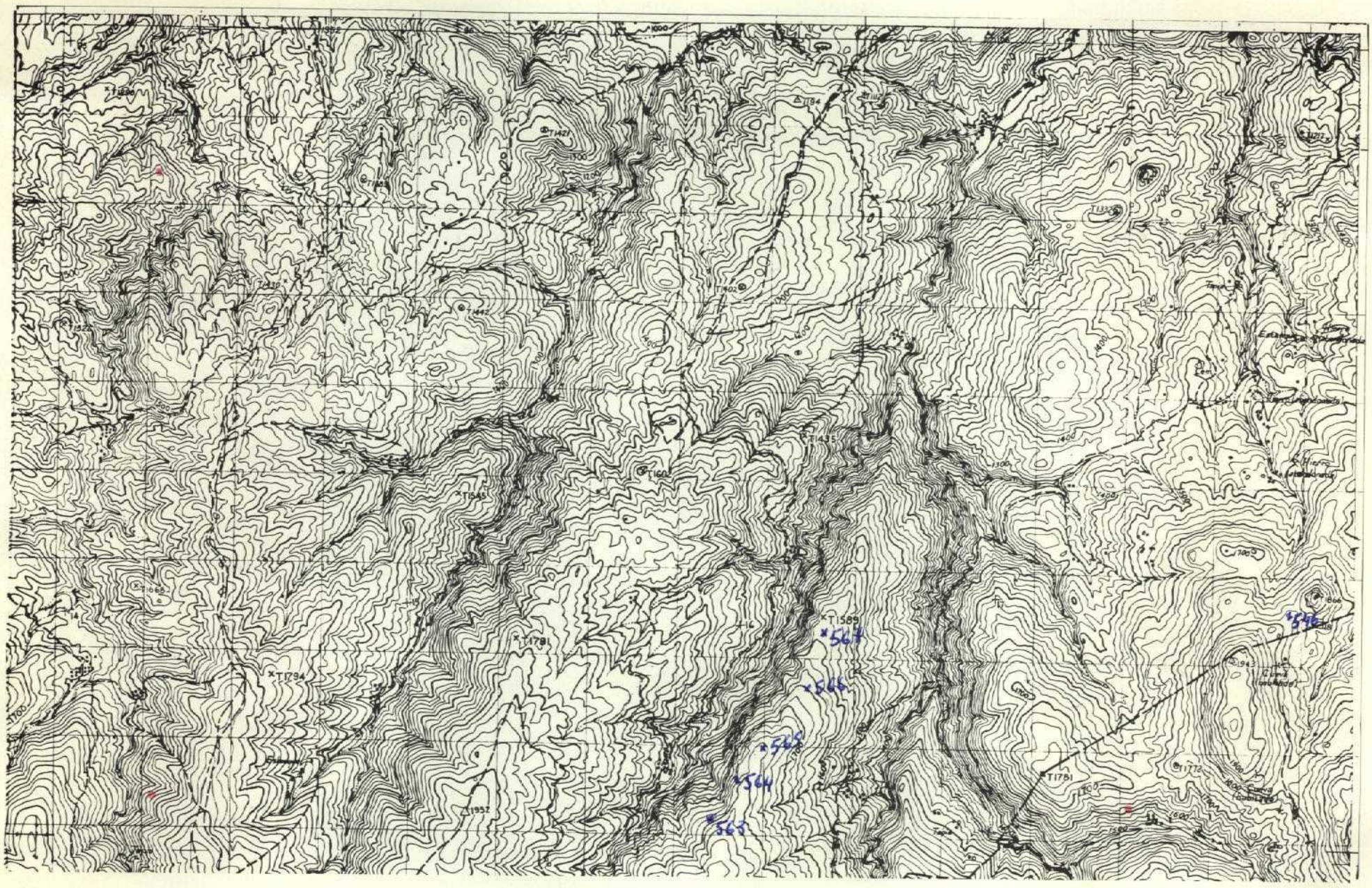
T1421
T1435
T1545
T1589
T1781
T1794
T1772
T1751
T1952
T1922
T1660
T1666
T1866
T1943
T1320
T1402
T1441
T1522
T1700
T1100
T1300
T1400
T1500
T1600
T1700
T1800
T1900
T1000
T1200
T1184
T1117
T1271
T1100
T1300
T1400
T1500
T1600
T1700
T1800
T1900
T1000
T1200
T1400
T1600
T1800
T1900
T1000
T1200
T1400
T1600
T1800
T1900
T1000
T1200
T1400
T1600

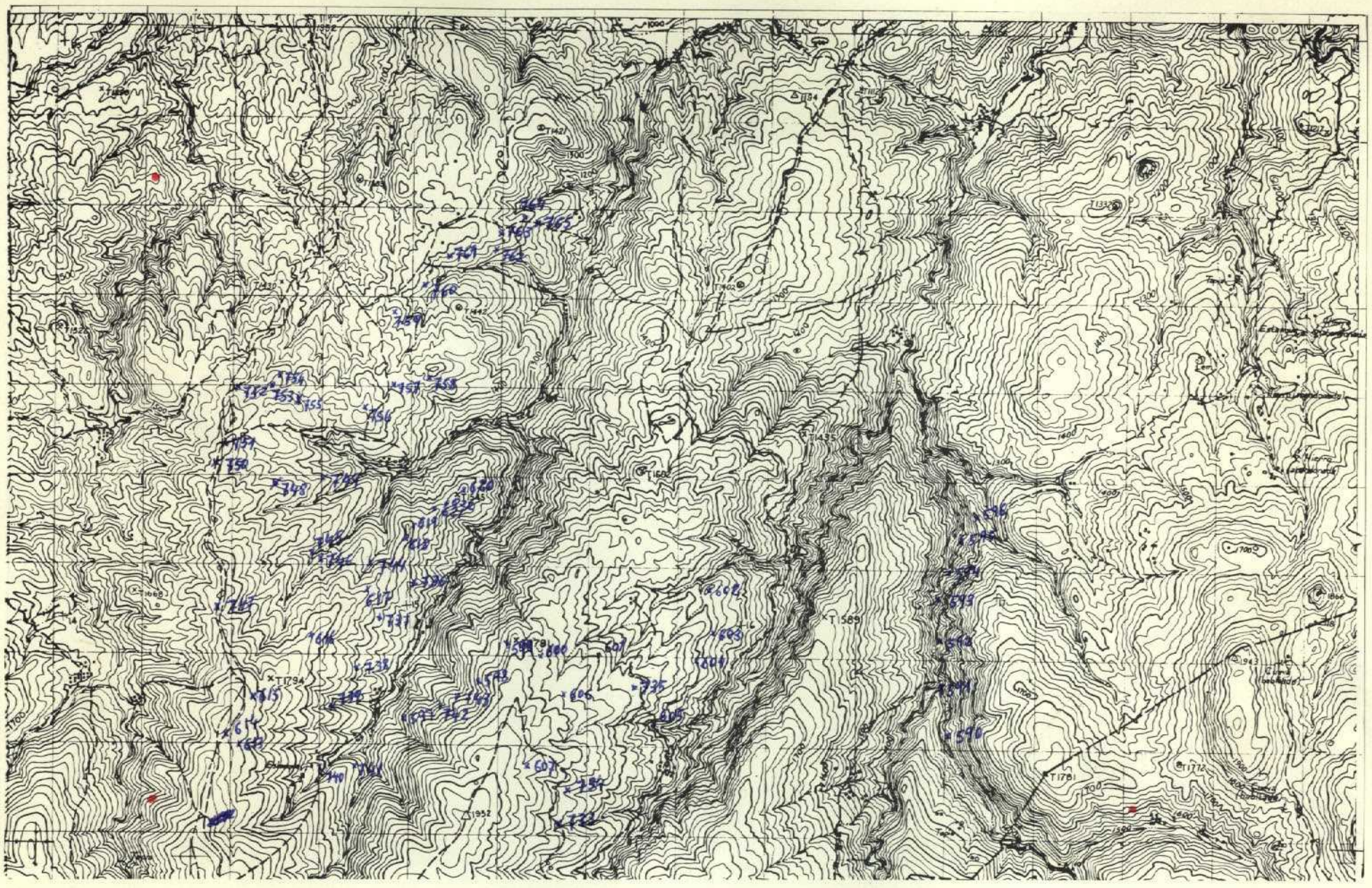

NUMERO DE LA HOJA 2241 CUADRANTE 4 X / 3 2

24 70

DATOS A RELLENAR POR EL IGME								
Nº de la hoja 1:50.000				Cuadrante número	Nº del documento			
1	2	3	4	5	6	7	8	9
2	2	4	1	1	~~0124~~			

DATOS A RELLENAR POR EL CONSULT.			
CONSULT.		ESPECIAL QUE REALIZA LA ESTAC.	
10	11	12	13
A	D	V	E

DATOS A RELLENAR POR EL IGME										
Recibido						Ref. Control				Perforado	Verificado
71	72	73	74	75	76	77	78	79	80		
						0	0	7	0		

DATOS A RELLENAR POR EL CONSULTOR

CON NUMEROS — CON UNOS EN CASO AFIRMATIVO

NUMERO DE LA ESTACION	Fecha DIA	Fecha MES	Fecha AÑO	MEDICION Rumbo	Buzamiento	Croquis	Fotografía	Petrol. y M.	Macrop.	Micropal.	Sedimen.	MUESTRAS Rayos X	Espectro índices	C 14	Análisis químico	Termoluminiscencia	Microsonda	Otros análisis	PUNTOS DE INTERES SINGULAR Mineralog.	Tectónica	Paleont.	Estratig.	Litológica	Paleogeo.	Hidroge.	Económ.	Formaciones recientes	TIPO DE TERR. Plutónica	Metamórf.	Sedimen.	Volcánica	Indiferen.
14	15	16	17	18	19	20	21	22	23	24	25	26	27	28	29	30	31	32	33	34	35	36	37	38	39	40	41	42	43	44	45	46	47	48	49	50	51	52
0	5	9	3	2	6	0	3	7	5					1																					1			
0	5	9	4	2	6	0	3	7	5					1																					1			
0	6	0	5	0	1	0	4	7	5					1																					1			
0	6	1	3	0	2	0	4	7	5					1																					1			
0	6	1	4	0	2	0	4	7	5					1																					1			
0	6	1	6	0	2	0	4	7	5					1																					1			
0	6	1	8	0	2	0	4	7	5					1																					1			
0	6	1	9	0	2	0	4	7	5					1																					1			
0	6	2	0	0	2	0	4	7	5					1																					1			
0	6	2	1	0	2	0	4	7	5					1																					1			
0	7	3	5	1	5	0	4	7	5					1																					1			
0	7	3	7	1	6	0	4	7	5					1																					1			
0	7	3	8	1	6	0	4	7	5					1																					1			
0	7	3	9	1	6	0	4	7	5					1																					1			
0	7	4	2	1	6	0	4	7	5					1																					1			
0	7	4	6	1	6	0	4	7	5					1																					1			
0	7	4	8	1	6	0	4	7	5					1																					1			
0	7	5	3	1	6	0	4	7	5					1																					1			
0	7	5	4	1	6	0	4	7	5					1																					1			
0	7	5	6	1	6	0	4	7	5					1																					1			
0	7	6	1	1	6	0	4	7	5					1																					1			
0	7	6	3	1	6	0	4	7	5					1																					1			
0	7	6	4	1	6	0	4	7	5					1																					1			
0	7	6	5	1	6	0	4	7	5					1																					1			

DATOS A RELLENAR POR EL CONSULTOR

CON NUMEROS — CON UNOS EN CASO AFIRMATIVO

NUMERO DE LA ESTACION	Fecha DIA	Fecha MES	Fecha AÑO	MEDICION Rumbo	Buzamiento	Croquis	Fotografía	Petrol. y M.	Macrop.	Micropal.	Sedimen.	MUESTRAS Rayos X	Espectro índices	C 14	Análisis químico	Termoluminiscencia	Microsonda	Otros análisis	PUNTOS DE INTERES SINGULAR Mineralog.	Tectónica	Paleont.	Estratig.	Litológica	Paleogeo.	Hidroge.	Económ.	Formaciones recientes	TIPO DE TERR. Plutónica	Metamórf.	Sedimen.	Volcánica	Indiferen.
14	15	16	17	18	19	20	21	22	23	24	25	26	27	28	29	30	31	32	33	34	35	36	37	38	39	40	41	42	43	44	45	46	47	48	49	50	51	52

EL CONSULTOR.— DEBERA MARCAR SOBRE EL MAPA: LAS ESTACIONES CON SU NUMERO DE REFERENCIA (EN AZUL) Y LOS CORTES REALIZADOS SOBRE EL TERRENO (EN ROJO).
PARA UN CONTROL CORRECTO DE LA MARCHA DEL TRABAJO DE CAMPO EL CONSULTOR DEBERA ENVIAR ENTRE LOS DIAS 1 al 7 y 15 al 22 DE CADA MES ESTAS HOJAS AL INSTITUTO GEOLOGICO Y MINERO DE ESPAÑA, DIVISION DE GEOLOGIA. C/ RIOS ROSAS, 23 – MADRID - 3.

EQUIPO DE RECEPCION DEL IGME
22-V-75

EL CONSULTOR

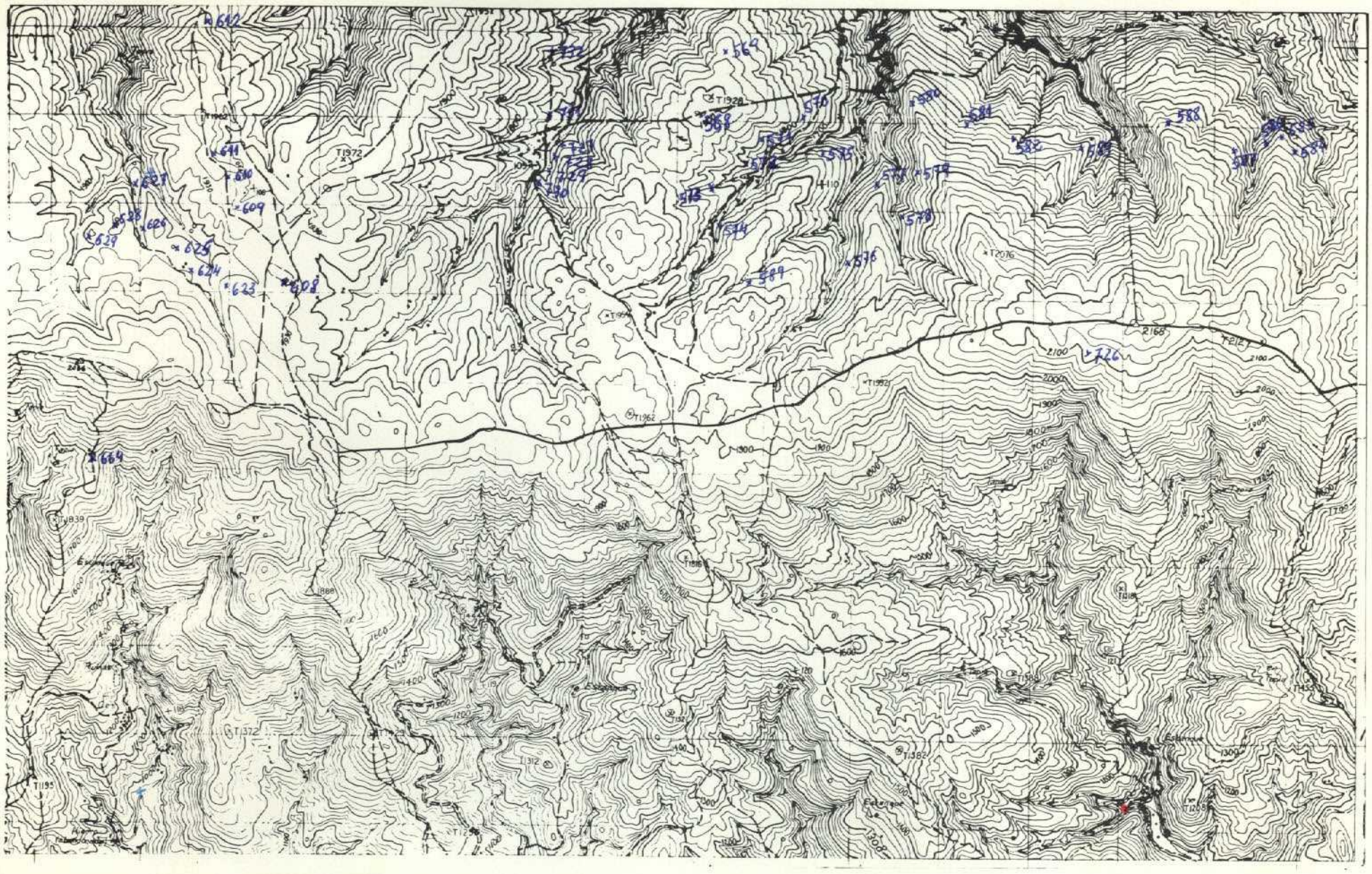

NUMERO DE LA HOJA 22 41 CUADRANTE 4 1 3 X

DATOS A RELLENAR POR EL IGME								
Nº de la hoja 1:50.000				Cuadrante número	Nº del documento			
1	2	3	4	5	6	7	8	9
2	2	4	1	2	~~D~~	9	6	9

DATOS A RELLENAR POR EL CONSUL.			
CONSULT.		ESPECIAL QUE REALIZA LA ESTAC.	
10	11	12	13
A	D	U	E

DATOS A RELLENAR POR EL IGME											
Recibido						Ref. Control				Perforado	Verificado
71	72	73	74	75	76	77	78	79	80		
						0	0	7	1		

DATOS A RELLENAR POR EL CONSULTOR

| CON NUMEROS | | | | | | | | | | CON UNOS EN CASO AFIRMATIVO | | | | | | | | | | |

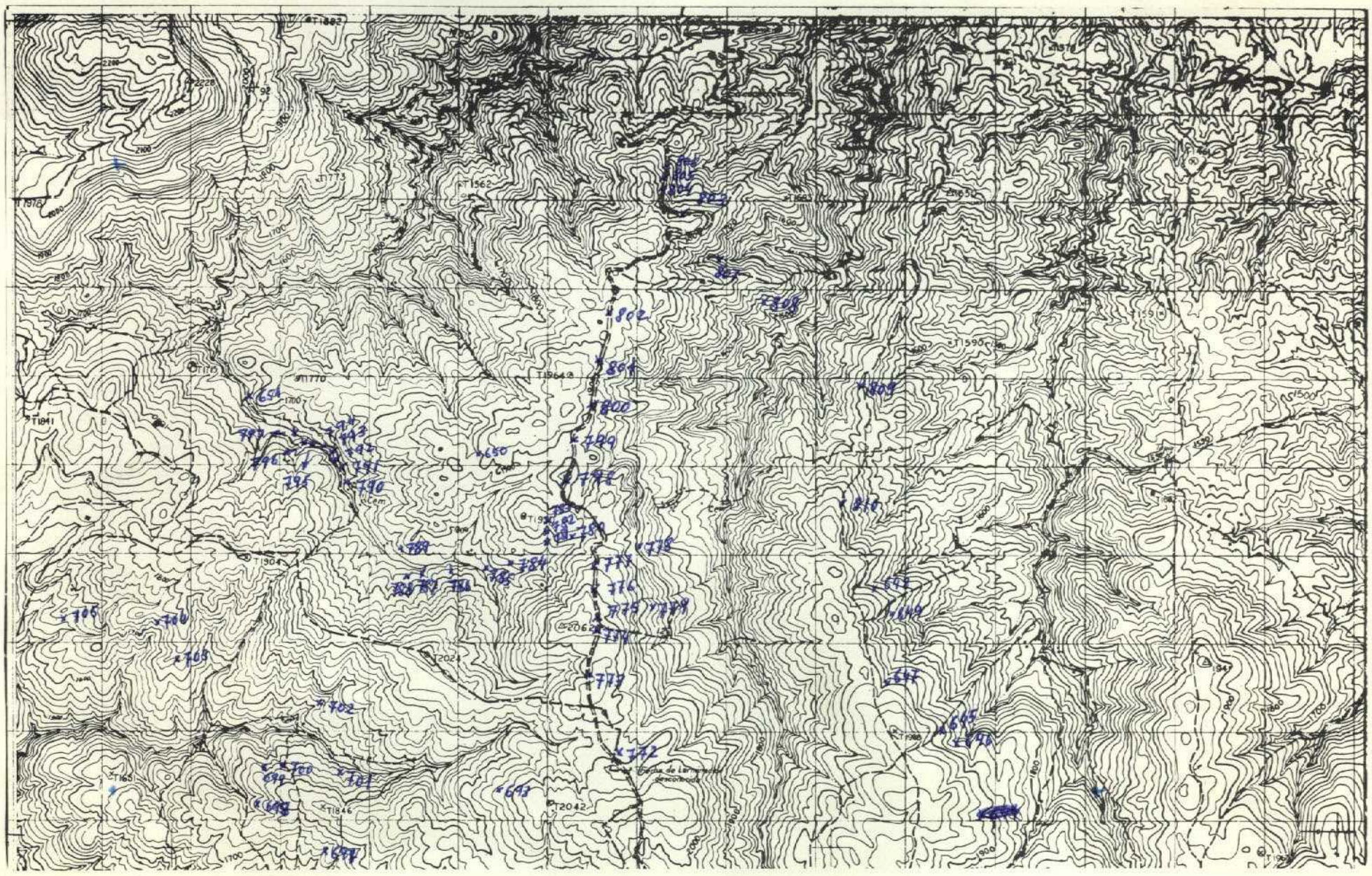

NUMERO DE LA HOJA 2241 CUADRANTE

X	1
3	2

24

72

DATOS A RELLENAR POR EL IGME								
Nº de la hoja 1:50.000				Cuadrante número	Nº del documento			
1	2	3	4	5	6	7	8	9
2	2	4	1	4	D	0	6	2

DATOS A RELLENAR POR EL CONSULT.		ESPECIAL QUE REAL LA ESTAC.	
10	11	12	13
A	D	V	E

DATOS A RELLENAR POR EL IGME										
Recibido						Ref. Control				Perforado	Verificado
71	72	73	74	75	76	77	78	79	80		
						0	0	7	2		

DATOS A RELLENAR POR EL CONSULTOR

CON NUMEROS								CON UNOS EN CASO AFIRMATIVO																																									
NUMERO DE LA ESTACION				Fecha				MEDICION				MUESTRAS										PUNTOS DE INTERES SINGULAR								TIPO DE TERR.					
				DIA		MES	AÑO	Rumbo	Buzamiento	Croquis	Fotografía	Petrol. y M.	Macrop.	Micropal.	Sedimen.	Rayos X	Espectrometría	C 14	Análisis químico y térmico diferenc.	Microscop.	Otros análisis	Mineralog.	Tectónic.	Paleont.	Estratig.	Litológ.	Paleogeo.	Hidrogeo.	Económ.	Formación reciente	Plutónic.	Metamór.	Sedimen.	Volcánic.	Indifer.
14	15	16	17	18	19	20	21	22	23	24	25	26	27	28	29	30	31	32	33	34	35	36	37	38	39	40	41	42	43	44	45	46	47	48	49	50	51	52
0	6	4	5	0	3	0	4	7	5					1																					1			
0	6	4	9	0	4	0	4	7	5					1																					1			
0	6	5	1	0	4	0	4	7	5					1																					1			
0	6	9	7	0	8	0	4	7	5					1																					1			
0	7	0	2	0	8	0	4	7	5					1																					1			
0	7	0	4	0	8	0	4	7	5					1																					1			
0	7	7	4	1	7	0	4	7	5					1																					1			
0	7	7	5	1	7	0	4	7	5					1																					1			
0	7	8	1	1	7	0	4	7	5					1																					1			
0	7	8	2	1	7	0	4	7	5					1																					1			
0	7	8	3	1	7	0	4	7	5					1																					1			
0	7	8	5	1	7	0	4	7	5					1																					1			
0	7	8	6	1	7	0	4	7	5					1																					1			
0	7	8	9	1	7	0	4	7	5					1																					1			
0	7	9	2	1	7	0	4	7	5					1																					1			
0	7	9	3	1	7	0	4	7	5					1																					1			
0	7	9	4	1	7	0	4	7	5					1																					1			
0	7	9	5	1	7	0	4	7	5					1																					1			
0	7	9	6	1	7	0	4	7	5					1																					1			
0	7	9	7	1	7	0	4	7	5					1																					1			
0	8	0	4	1	8	0	4	7	5					1																					1			
0	8	0	5	1	8	0	4	7	5					1																					1			
0	8	0	9	1	8	0	4	7	5					1																					1			
0	7	9	0	1	7	0	4	7	5					1																					1			

DATOS A RELLENAR POR EL CONSULTOR

CON NUMEROS								CON UNOS EN CASO AFIRMATIVO																																									
NUMERO DE LA ESTACION				Fecha				MEDICION				MUESTRAS										PUNTOS DE INTERES SINGUL.								TIPO DE TERR.					
				DIA		MES	AÑO	Rumbo	Buzamiento	Croquis	Fotografía	Petrol. y M.	Macrop.	Micropal.	Sedimen.	Rayos X	Espectrometría	C 14	Análisis químico y térmico diferenc.	Microscop.	Otros análisis	Mineralog.	Tectónic.	Paleont.	Estratig.	Litológ.	Paleogeo.	Hidrogeo.	Económ.	Formación reciente	Plutónic.	Metamór.	Sedimen.	Volcánic.	Indifer.
14	15	16	17	18	19	20	21	22	23	24	25	26	27	28	29	30	31	32	33	34	35	36	37	38	39	40	41	42	43	44	45	46	47	48	49	50	51	52

EL CONSULTOR.– DEBERA MARCAR SOBRE EL MAPA: LAS ESTACIONES CON SU NUMERO DE REFERENCIA (EN AZUL) Y LOS CORTES REALIZADOS SOBRE EL TERRENO (EN ROJO).
PARA UN CONTROL CORRECTO DE LA MARCHA DEL TRABAJO DE CAMPO EL CONSULTOR DEBERA ENVIAR ENTRE LOS DIAS 1 al 7 y 15 al 22 DE CADA MES ESTAS HOJAS AL INSTITUTO GEOLOGICO Y MINERO DE ESPAÑA, DIVISION DE GEOLOGIA. C/ RIOS ROSAS, 23 – MADRID - 3.

EQUIPO DE RECEPCION DEL IGME

22-V-75

EL CONSULTOR

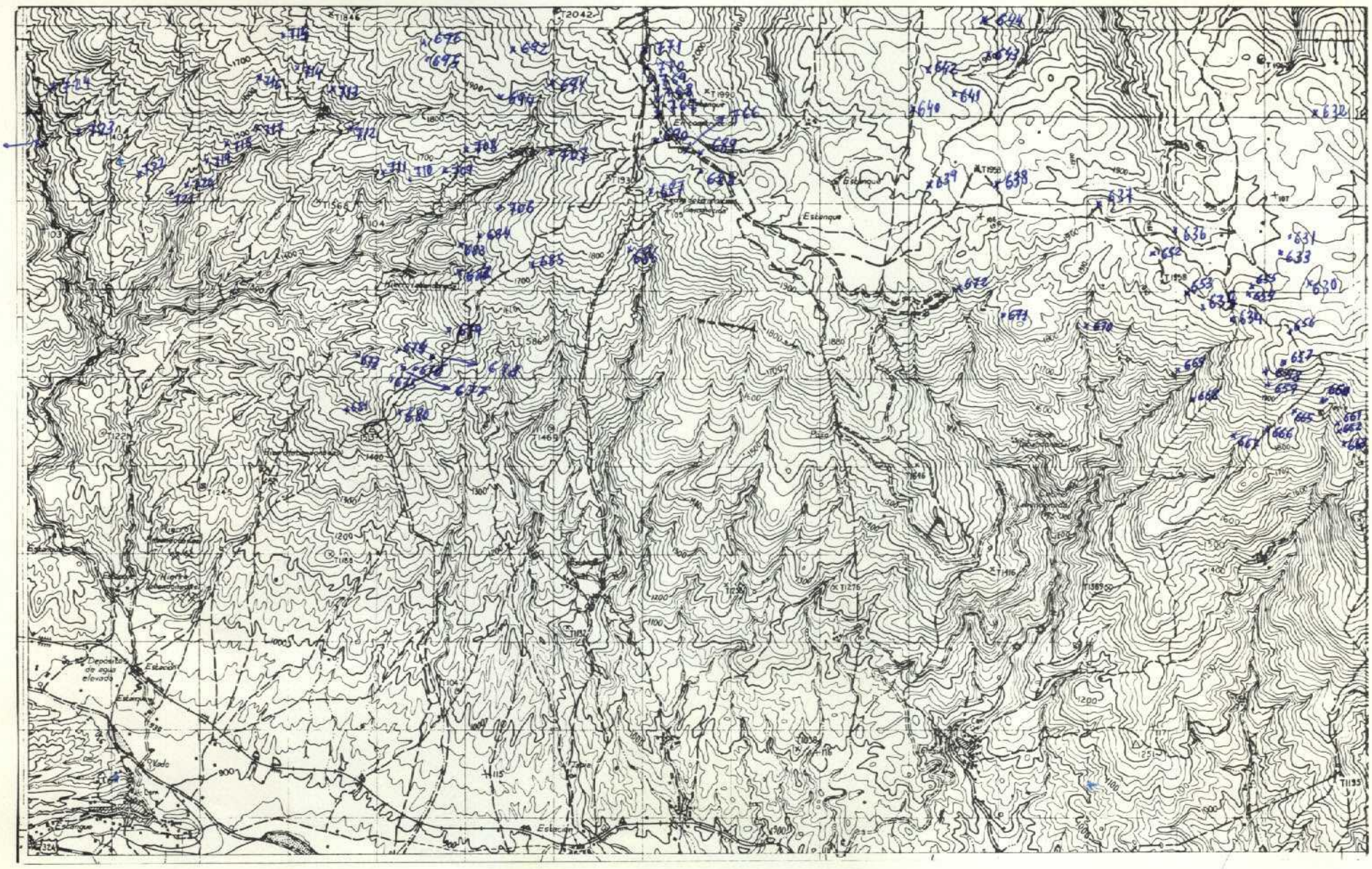

NUMERO DE LA HOJA 2241 CUADRANTE 4 1 / X 2

22

73

DATOS A RELLENAR POR EL IGME								
Nº de la hoja 1:50.000				Cuadrante número	Nº del documento			
1	2	3	4	5	6	7	8	9
2	2	4	1	3	E	0	1	9

DATOS A RELLENAR POR EL CONSULT.		ESPECIAL QUE REALIZA LA ESTAC.	
10	11	12	13
A	D	J	E

DATOS A RELLENAR POR EL IGME										
Recibido						Ref. Control				Perforado	Verificado
71	72	73	74	75	76	77	78	79	80		
						0	0	7	3		

DATOS A RELLENAR POR EL CONSULTOR

CON NUMEROS — CON UNOS EN CASO AFIRMATIVO

NUMERO DE LA ESTACION	Fecha DIA	Fecha MES	Fecha AÑO	Medición: Rumbo	Buzamiento	Croquis	Fotogra.	Petrol. y M.	Muestras: Macrop.	Micropal.	Sedimen.	Rayos X	Espectrometría	C 14	Análisis químico	Térmico diferenc.	Microsco.	Otras analisis	Puntos de interés singular: Mineraloj.	Tectóni.	Paleont.	Estratig.	Litologia	Paleogeo.	Hidroge.	Economía	Formación reciente	Tipo de terr.: Plutóni.	Metamo.	Sedime.	Volcani.	Indifer.
14	15	16	17	18	19	20	21	22	23	24	25	26	27	28	29	30	31	32	33	34	35	36	37	38	39	40	41	42	43	44	45	46	47	48	49	50	51	52
0	6	3	2	0	3	0	4	7	5					1																					1			
0	6	3	5	0	3	0	4	7	5					1																					1			
0	6	3	6	0	3	0	4	7	5					1																					1			
0	6	4	3	0	3	0	4	7	5					1																					1			
0	6	5	3	0	7	0	4	7	5					1																					1			
0	6	5	4	0	7	0	4	7	5					1																					1			
0	6	5	5	0	7	0	4	7	5					1																					1			
0	6	5	8	0	7	0	4	7	5					1																					1			
0	6	5	9	0	7	0	4	7	5					1																					1			
0	6	6	1	0	7	0	4	7	5					1																					1			
0	6	6	2	0	7	0	4	7	5					1																					1			
0	6	6	6	0	8	0	4	7	5					1																					1			
0	6	7	4	0	8	0	4	7	5					1																					1			
0	6	7	7	0	8	0	4	7	5					1																					1			
0	6	8	1	0	8	0	4	7	5					1																					1			
0	6	9	6	0	8	0	4	7	5					1																					1			
0	7	0	9	1	0	0	4	7	5					1																					1			
0	7	1	2	1	0	0	4	7	5					1																					1			
0	7	1	8	1	0	0	4	7	5					1																					1			
0	7	6	7	1	7	0	4	7	5					1																					1			
0	7	6	8	1	7	0	4	7	5					1																					1			
6	7	7	1	1	7	0	4	7	5					1																					1			

DATOS A RELLENAR POR EL CONSULTOR

CON NUMEROS — CON UNOS EN CASO AFIRMATIVO

NUMERO DE LA ESTACION	Fecha DIA	Fecha MES	Fecha AÑO	Medición: Rumbo	Buzamiento	Croquis	Fotogra.	Petrol. y M.	Muestras: Macrop.	Micropal.	Sedimen.	Rayos X	Espectrometría	C 14	Análisis químico	Térmico diferenc.	Microsco.	Otras analisis	Puntos de interés singul.: Mineraloj.	Tectóni.	Paleont.	Estratig.	Litologi.	Paleog.	Hidroge.	Economía	Formación reciente	Tipo de terr.: Plutóni.	Metamo.	Sedime.	Volcani.	Indifer.
14	15	16	17	18	19	20	21	22	23	24	25	26	27	28	29	30	31	32	33	34	35	36	37	38	39	40	41	42	43	44	45	46	47	48	49	50	51	52

EL CONSULTOR.– DEBERA MARCAR SOBRE EL MAPA: LAS ESTACIONES CON SU NUMERO DE REFERENCIA (EN AZUL) Y LOS CORTES REALIZADOS SOBRE EL TERRENO (EN ROJO).
PARA UN CONTROL CORRECTO DE LA MARCHA DEL TRABAJO DE CAMPO EL CONSULTOR DEBERA ENVIAR ENTRE LOS DIAS 1 al 7 y 15 al 22 DE CADA MES ESTAS HOJAS AL INSTITUTO GEOLOGICO Y MINERO DE ESPAÑA. DIVISION DE GEOLOGIA. C/ RIOS ROSAS, 23 – MADRID - 3.

EQUIPO DE RECEPCION DEL IGME
22-V-75

EL CONSULTOR

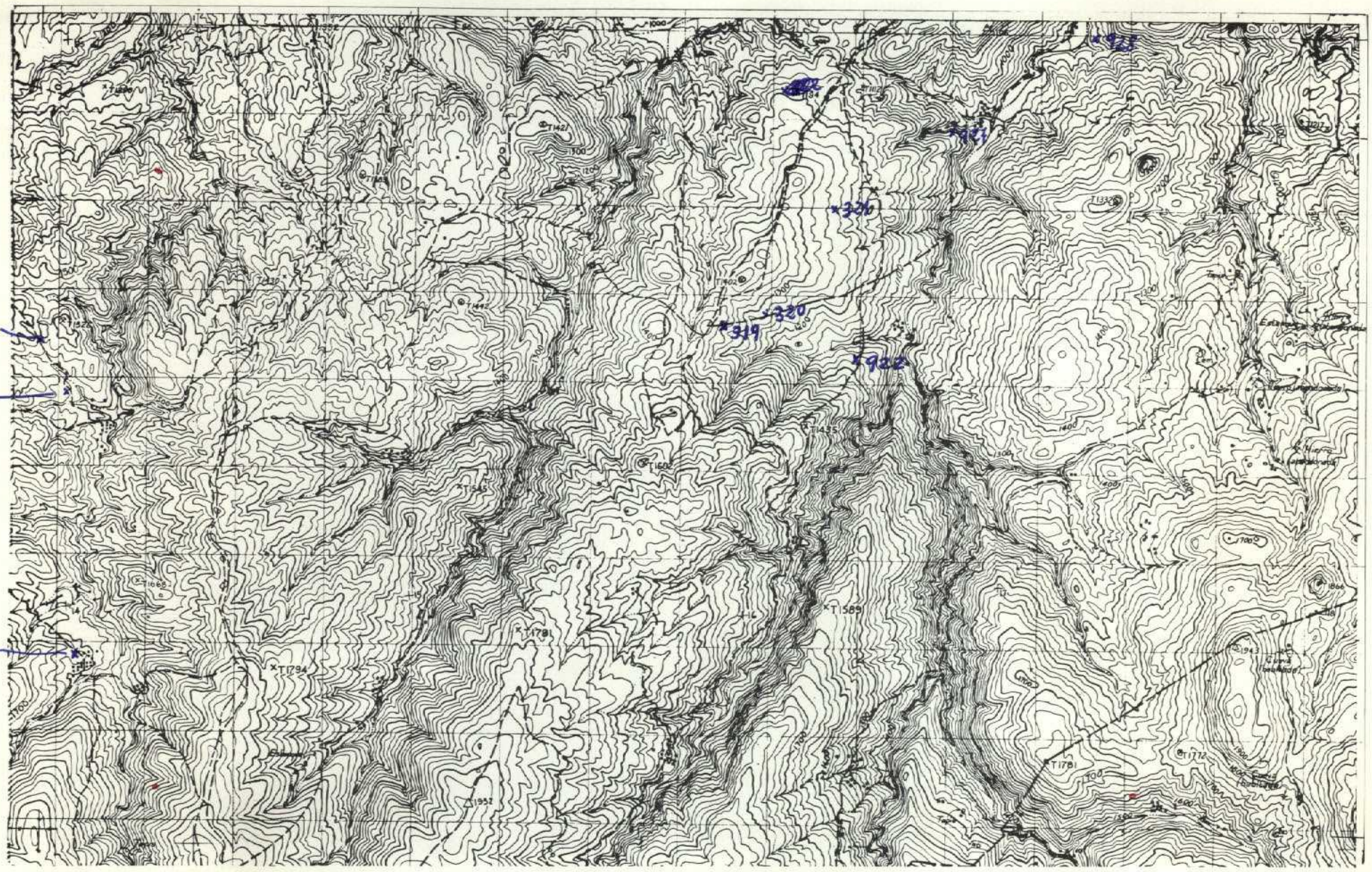

NUMERO DE LA HOJA 2241 CUADRANTE 4 X 3 2

9

85

DATOS A RELLENAR POR EL IGME								
Nº de la hoja 1:50.000				Cuadrante número	Nº del documento			
1	2	3	4	5	6	7	8	9
2	2	4	1	1	~~0~~	~~9~~	~~0~~	~~7~~

DATOS A RELLENAR POR EL CONSUL			
CONSULT		ESPECIAL QUE REALIZA ESTAC	
10	11	12	13
A	D	U	E

DATOS A RELLENAR POR EL IGME			
Recibido	Ref. Control	Perforado	Verificado
71 72 73 74 75 76	77 78 79 80		
	0 0 8 5		

DATOS A RELLENAR POR EL CONSULTOR

| CON NUMEROS | | | | | | | | CON UNOS EN CASO AFIRMATIVO | | | | | | | |

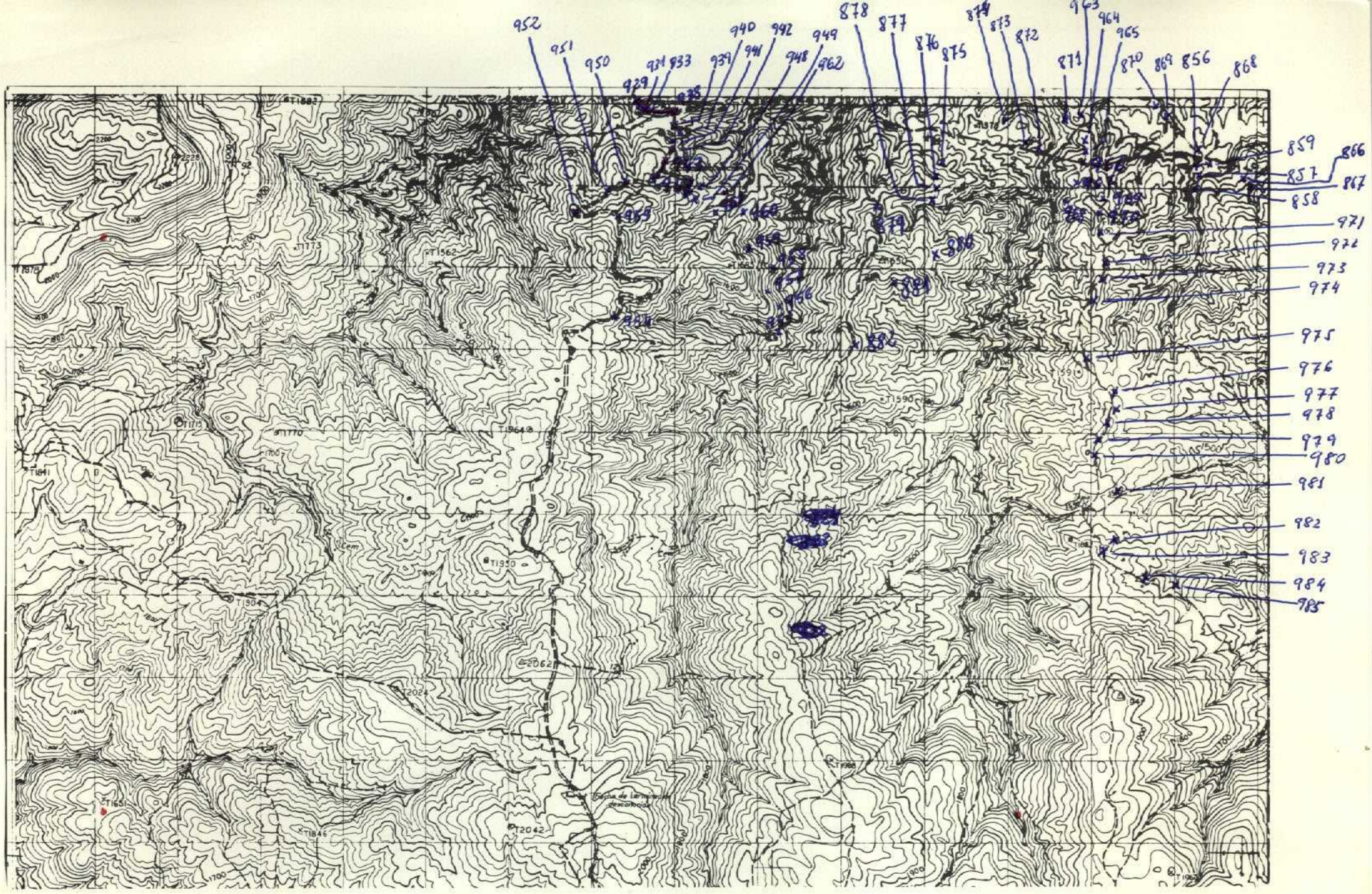

NUMERO DE LA HOJA 2241 CUADRANTE 1 2 3 ~~4~~

62

DATOS A RELLENAR POR EL IGME								
Nº de la hoja 1:50.000				Cuadrante número	Nº del documento			
1	2	3	4	5	6	7	8	9
2	2	4	1	4	~~A~~	~~0~~	~~6~~	~~0~~

DATOS A RELLENAR POR EL CONSUL.			
CONSULT.		ESPECIAL QUE REALIZA ESTAC.	
10	11	12	13
A	D	V	E

DATOS A RELLENAR POR EL IGME											
Recibido						Ref. Control				Perforado	Verificado
71	72	73	74	75	76	77	78	79	80		
						0	0	8	6		

DATOS A RELLENAR POR EL CONSULTOR

| CON NUMEROS | | | | | | | | | | | | CON UNOS EN CASO AFIRMATIVO | | | | | | | | | | | |

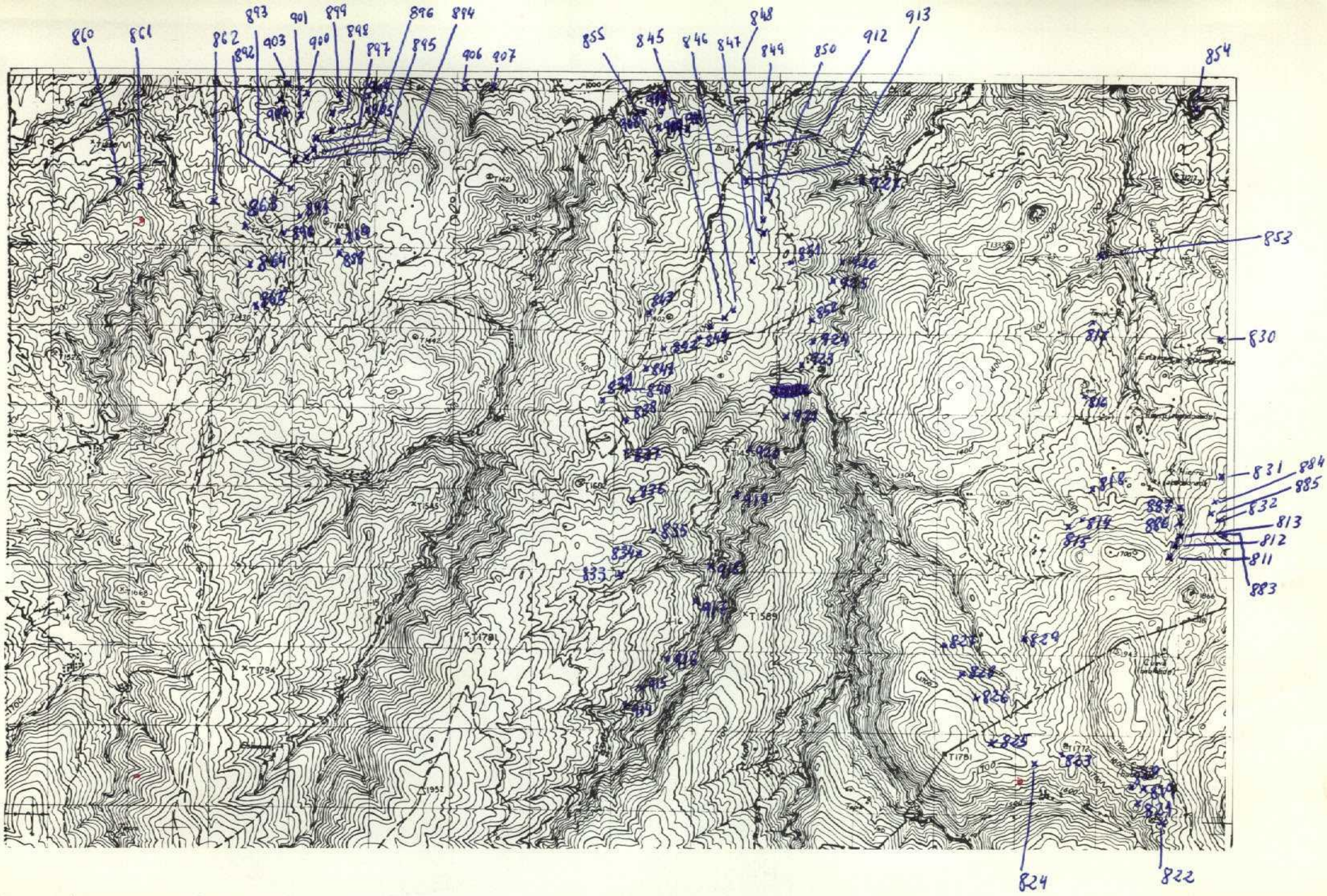

NUMERO DE LA HOJA 2241 CUADRANTE

4	X
3	2

63

87

DATOS A RELLENAR POR EL IGME								
Nº de la hoja 1:50.000				Cuadrante número	Nº del documento			
1	2	3	4	5	6	7	8	9
2	2	4	1	1	~~B~~	~~9~~	~~7~~	5

DATOS A RELLE POR EL CONSUL			
CONSULT		ESTEDAL QUE REAL LA ESTAC	
10	11	12	13
A	D	V	E

DATOS A RELLENAR POR EL IGME									
Recibido						Ref. Control		Perforado	Verificado
71	72	73	74	75	76	77	78	79	80
						0	0	8	7

DATOS A RELLENAR POR EL CONSULTOR

| CON NUMEROS | | | | | | | CON UNOS EN CASO AFIRMATIVO | | | | | | | | |

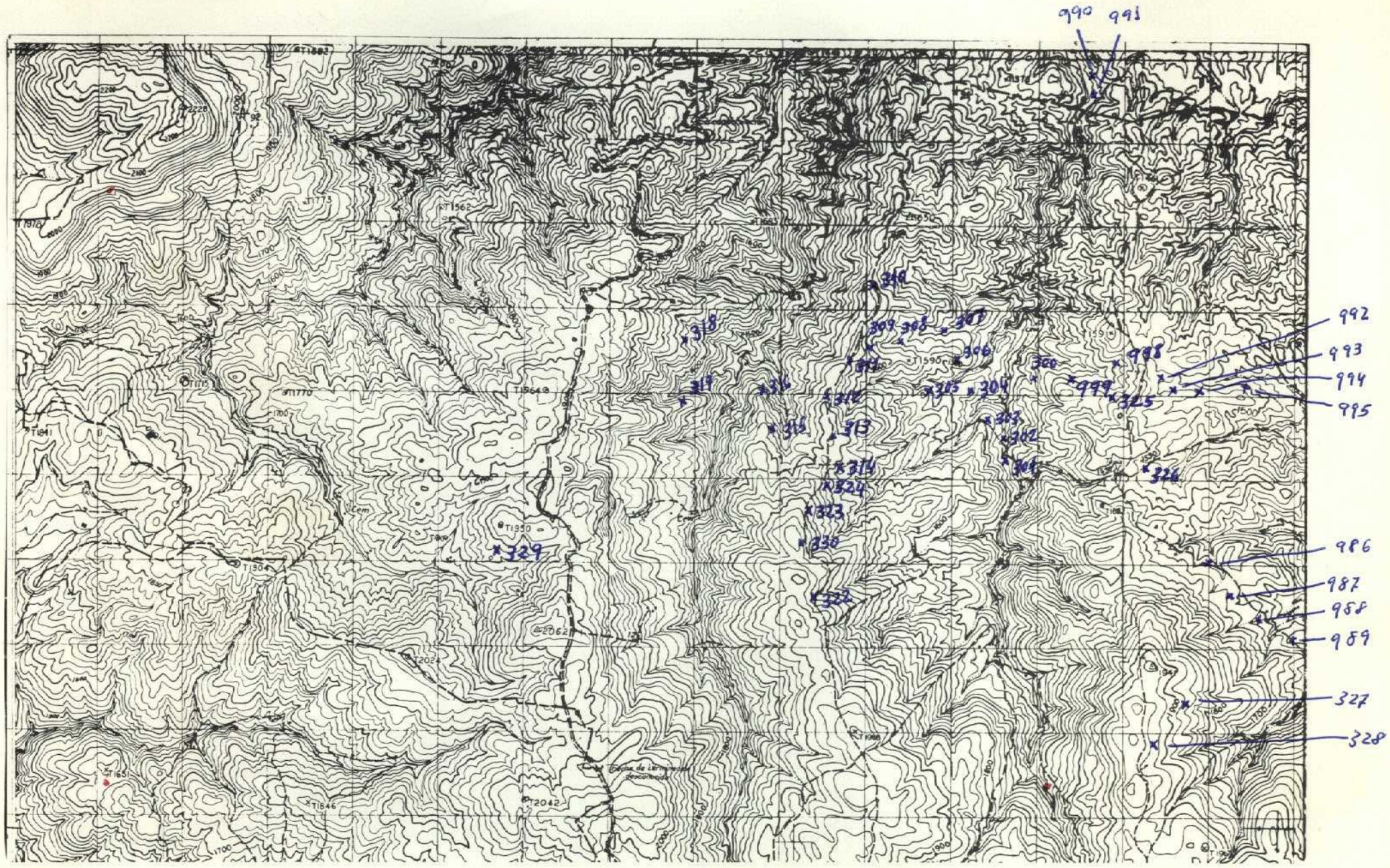

NUMERO DE LA HOJA 2241 CUADRANTE

X	1
3	2

18

88

DATOS A RELLENAR POR EL IGME									
Nº de la hoja 1:50.000				Cuadrante número	Nº del documento				
1	2	3	4	5	6	7	8	9	
2	2	4	1	1	~~D~~	~~0~~	~~5~~	~~9~~	

DATOS A RELLENAR POR EL CONSULTOR	
CONSULT.	ESPECIAL QUE REALIZA LA ESTAC.
10 11	12 13
A	D V E

DATOS A RELLENAR POR EL IGME			
Recibido	Ref. Control	Perforado	Verificado
71 72 73 74 75 76	77 78 79 80		
	0 0 8 8		

DATOS A RELLENAR POR EL CONSULTOR

CON NUMEROS — CON UNOS EN CASO AFIRMATIVO

NUMERO DE LA ESTACION (14–17)	Fecha DIA (18–19)	Fecha MES (20–21)	Fecha AÑO (22–23)	Medicion: Rumbo (24)	Buzamiento (25)	Croquis (26)	Fotogra (27)	Petro L y M (28)	Macrop. (29)	Micropal. (30)	Sedimen. (31)	Muestras: Rayos X (32)	Espectro imágen (33)	C 14 (34)	Análisis químico (35)	Térmico diferenc. (36)	Microsc. (37)	Otros análisis (38)	Puntos de interés singular: Mineralo (39)	Tectoni. (40)	Paleont (41)	Estratig (42)	Litologi (43)	Paleogeo (44)	Hidrogeo (45)	Economi (46)	Formación reciente (47)	Tipo de terr.: Plutónic (48)	Metamór (49)	Sedimen (50)	Volcanic (51)	Indifer. (52)
0986	15	05	75					1																								
0~~990~~	~~15~~	~~05~~	~~75~~					~~1~~																								
0991	15	05	75					1																								
0995	16	05	75					1																								
0301	16	05	75					1																								
0302	16	05	75					1																								
0303	16	05	75					1																								
0305	16	05	75					1																								
0309	16	05	75					1																								
0312	16	05	75					1																								
0313	16	05	75					1																								
0317	17	05	75					1																								
0322	21	05	75					1																								
~~0325~~	~~21~~	~~05~~	~~75~~					~~1~~																								
0324	21	05	75					1																								
0325	21	05	75					1																								
0326	21	05	75					1																								
0327	22	05	75					1																								
~~0328~~	~~22~~	~~05~~	~~75~~					~~1~~																								
0329	22	05	75					1																								
0330	22	05	75					1																								

DATOS A RELLENAR POR EL CONSULTOR

CON NUMEROS — CON UNOS EN CASO AFIRMATIVO

NUMERO DE LA ESTACION (14–17)	Fecha DIA (18–19)	Fecha MES (20–21)	Fecha AÑO (22–23)	Medicion: Rumbo (24)	Buzamiento (25)	Croquis (26)	Fotogra (27)	Petro L y M (28)	Macrop. (29)	Micropal. (30)	Sedimen. (31)	Muestras: Rayos X (32)	Espectro imágen (33)	C 14 (34)	Análisis químico (35)	Térmico diferenc. (36)	Microsc. (37)	Otros análisis (38)	Puntos de interés singular: Mineralo (39)	Tectoni. (40)	Paleont (41)	Estratig (42)	Litologi (43)	Paleogeo (44)	Hidrogeo (45)	Economi (46)	Formación reciente (47)	Tipo de terr.: Plutónic (48)	Metamór (49)	Sedimen (50)	Volcanic (51)	Indifer. (52)

EL CONSULTOR.— DEBERA MARCAR SOBRE EL MAPA: LAS ESTACIONES CON SU NUMERO DE REFERENCIA (EN AZUL) Y LOS CORTES REALIZADOS SOBRE EL TERRENO (EN ROJO).

PARA UN CONTROL CORRECTO DE LA MARCHA DEL TRABAJO DE CAMPO EL CONSULTOR DEBERA ENVIAR ENTRE LOS DIAS 1 al 7 y 15 al 22 DE CADA MES ESTAS HOJAS AL INSTITUTO GEOLOGICO Y MINERO DE ESPAÑA, DIVISION DE GEOLOGIA. C/ RIOS ROSAS, 23 – MADRID - 3.

EQUIPO DE RECEPCION DEL IGME

18-VI-75

EL CONSULTOR

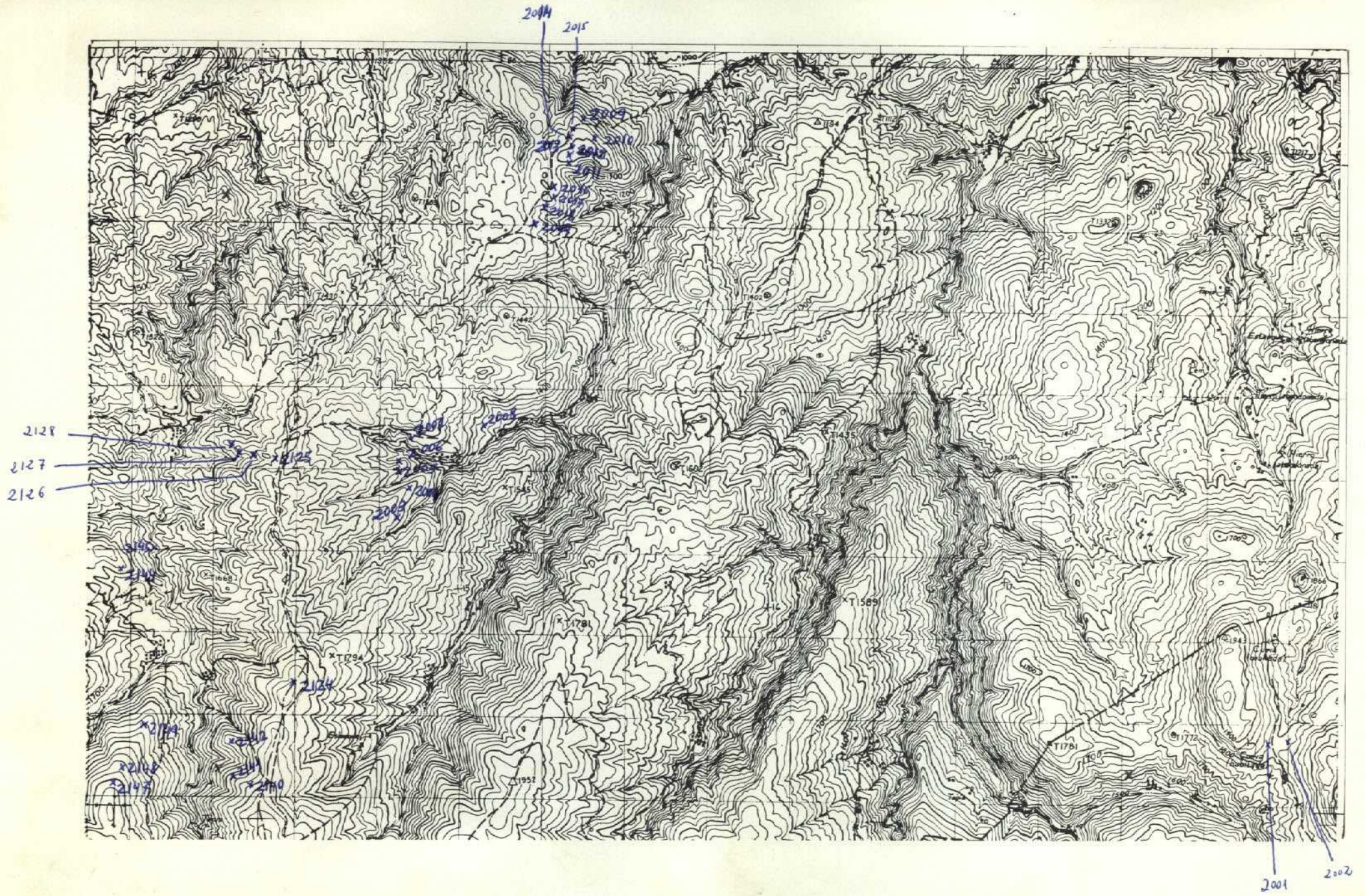

NUMERO DE LA HOJA 2241 CUADRANTE

4	X
3	2

24

214

DATOS A RELLENAR POR EL IGME								
Nº de la hoja 1:50.000				Cuadrante número	Nº del documento			
1	2	3	4	5	6	7	8	9
2	2	4	1	1	~~2 9 37~~			

DATOS A RELLENAR POR EL CONSUL.			
CONSULT.		ESPECIAL QUE REALIZA ESTAC.	
10	11	12	13
A	D	V	E

DATOS A RELLENAR POR EL IGME										
Recibido						Ref. Control				Perforado	Verificado
71	72	73	74	75	76	77	78	79	80		
						0	2	1	4		

DATOS A RELLENAR POR EL CONSULTOR

CON NUMEROS — CON UNOS EN CASO AFIRMATIVO

NUMERO DE LA ESTACION (14–17)	Fecha DIA (18–19)	MES (20–21)	AÑO (22–23)	MEDICION: Rumbo (24)	Buzami. (25)	Croquis (26)	Fotogra. (27)	MUESTRAS: Petro. y M. (28)	Macrop. (29)	Micropal. (30)	Sedimen. (31)	Rayos X (32)	Espectro emisión (33)	C 14 (34)	Análisis químico (35)	Térmico diferencial (36)	Microsen. (37)	Otros análisis (38)	PUNTOS DE INTERES SINGULAR: Mineralo. (39)	Tectón. (40)	Paleont. (41)	Estratig. (42)	Litológ. (43)	Paleog. (44)	Hidrog. (45)	Econom. (46)	Formac. recientes (47)	TIPO DE TERR.: Plutón. (48)	Metamór. (49)	Sedimen. (50)	Volcani. (51)	Indifer. (52)
2001	10	06	75					1																								
2002	10	06	75					1																								
2003	11	06	75					1																								
2005	11	06	75					1																								
2006	11	06	75					1																								
2009	11	06	75					1																								
2010	11	06	75					1																								
2011	11	06	75					1																								
2012	11	06	75					1																								
2013	11	06	75					1																								
2016	11	06	75					1																								
2017	11	06	75					1																								
2018	11	06	75					1																								
2019	11	06	75					1																								
2124	03	07	75					1																								
2125	03	07	75					1																								
2126	03	07	75					1																								
2127	03	07	75					1																								
2128	03	07	75					1																								
2140	10	07	75					1																								
2141	10	07	75					1																								
2144	11	07	75					1																								
2147	15	07	75					1																								
2149	15	07	75					1																								

DATOS A RELLENAR POR EL CONSULTOR

CON NUMEROS — CON UNOS EN CASO AFIRMATIVO

NUMERO DE LA ESTACION (14–17)	Fecha DIA (18–19)	MES (20–21)	AÑO (22–23)	MEDICION: Rumbo (24)	Buzami. (25)	Croquis (26)	Fotogra. (27)	MUESTRAS: Petro. y M. (28)	Macrop. (29)	Micropal. (30)	Sedimen. (31)	Rayos X (32)	Espectro emisión (33)	C 14 (34)	Análisis químico (35)	Térmico diferencial (36)	Microsen. (37)	Otros análisis (38)	PUNTOS DE INTERES SINGUL.: Mineralo. (39)	Tectón. (40)	Paleont. (41)	Estratig. (42)	Litológ. (43)	Paleog. (44)	Hidrog. (45)	Econom. (46)	Formac. recientes (47)	TIPO DE TERR.: Plutón. (48)	Metamór. (49)	Sedimen. (50)	Volcani. (51)	Indifer. (52)

EL CONSULTOR.— DEBERA MARCAR SOBRE EL MAPA: LAS ESTACIONES CON SU NUMERO DE REFERENCIA (EN AZUL) Y LOS CORTES REALIZADOS SOBRE EL TERRENO (EN ROJO).
PARA UN CONTROL CORRECTO DE LA MARCHA DEL TRABAJO DE CAMPO EL CONSULTOR DEBERA ENVIAR ENTRE LOS DIAS 1 al 7 y 15 al 22 DE CADA MES ESTAS HOJAS AL INSTITUTO GEOLOGICO Y MINERO DE ESPAÑA, DIVISION DE GEOLOGIA. C/ RIOS ROSAS, 23 — MADRID - 3.

EQUIPO DE RECEPCION DEL IGME

21-04-75

EL CONSULTOR

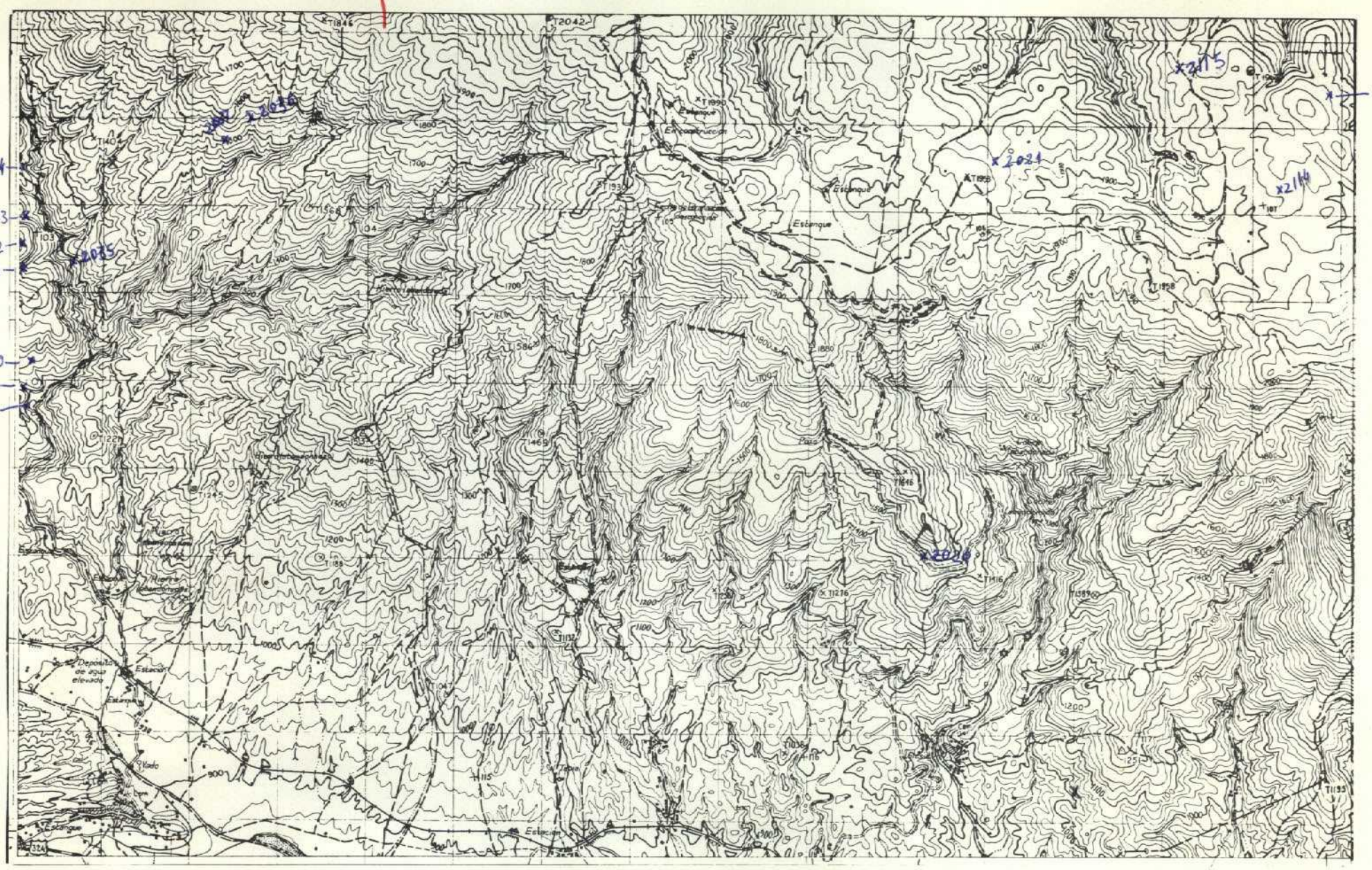

NUMERO DE LA HOJA 2241 CUADRANTE

4	1
X	2

2

215

DATOS A RELLENAR POR EL IGME								
Nº de la hoja 1:50.000				Cuadrante número	Nº del documento			
1	2	3	4	5	6	7	8	9
2	2	4	1	3	~~0047~~			

DATOS A RELLENAR POR EL CONSUL			
CONSULT		ESPECIAL QUE REAL LA ESTAC	
10	11	12	13
A	D	U	E

DATOS A RELLENAR POR EL IGME													
Recibido						Ref. Control				Perforado		Verificado	
71	72	73	74	75	76	77	78	79	80				
						0	2	1	5				

DATOS A RELLENAR POR EL CONSULTOR

| CON NUMEROS | | | | | | | | | | CON UNOS EN CASO AFIRMATIVO | | | | | | | | | | | | |

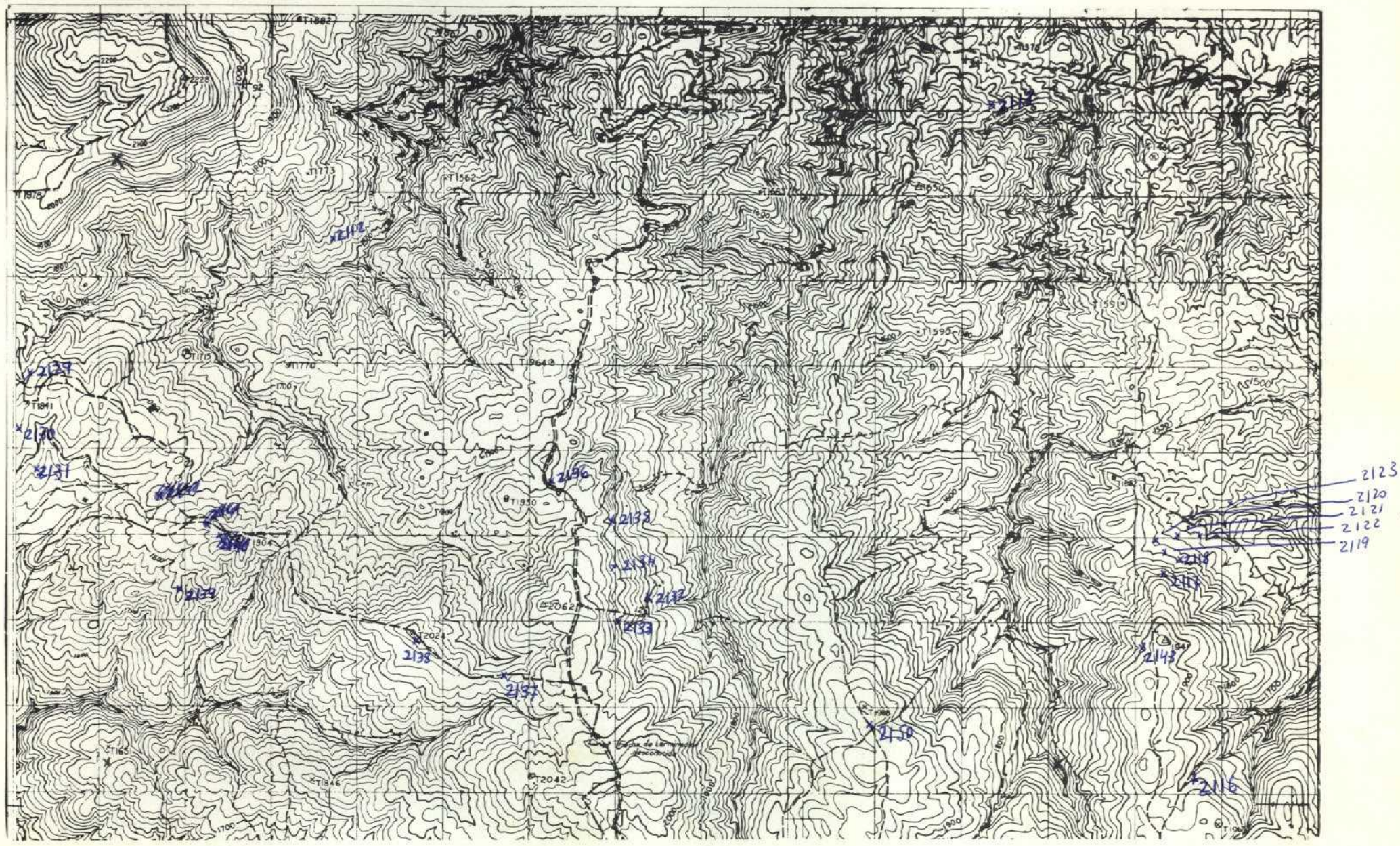

NUMERO DE LA HOJA 2241 CUADRANTE 1 2 3 4

15

DATOS A RELLENAR POR EL IGME									
Nº de la hoja 1:50.000				Cuadrante número	Nº del documento				
1	2	3	4	5	6	7	8	9	
2	2	4	1	4	~~D~~	~~0~~	~~7~~	~~1~~	

DATOS A RELLENAR POR EL CONSULT.		ESPECIAL QUE REALIZA LA ESTAC.	
10	11	12	13
A	D	V	E

DATOS A RELLENAR POR EL IGME											
Recibido						Ref. Control				Perforado	Verificado
71	72	73	74	75	76	77	78	79	80		
						0	2	1	6		

DATOS A RELLENAR POR EL CONSULTOR

| CON NUMEROS | | | | | | | | | | CON UNOS EN CASO AFIRMATIVO | | | | | | | | | | |

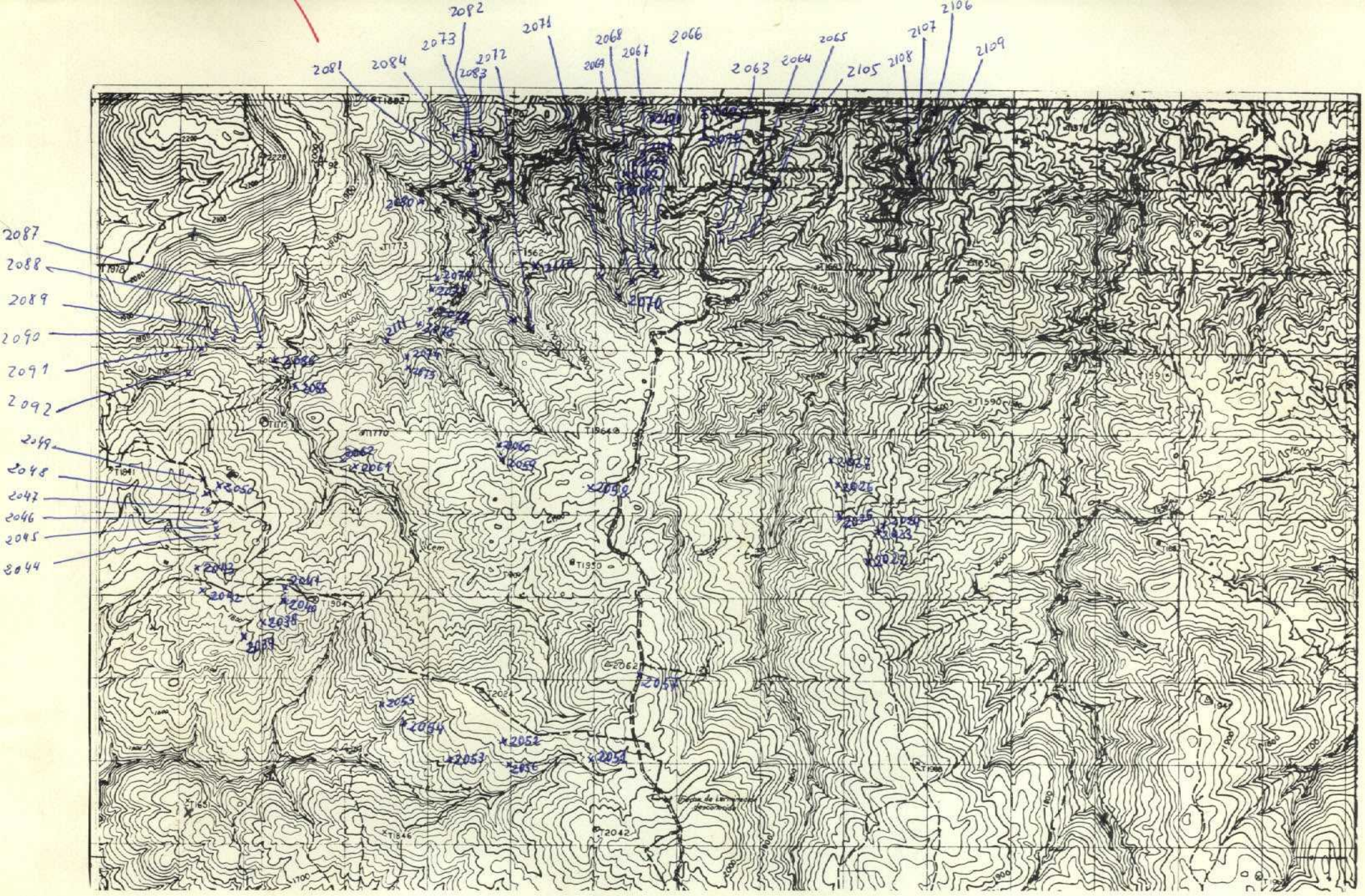

NUMERO DE LA HOJA 2241 CUADRANTE 1 2 3 4

63

DATOS A RELLENAR POR EL IGME			
Nº de la hoja 1:50.000	Cuadrante número	Nº del documento	
1 2 3 4	5	6 7 8 9	
2241	1	~~D067~~	

DATOS A RELLENAR POR EL CONSULT.	
CONSULT.	ESPECIAL QUE REALIZA LA ESTAC.
10 11	12 13
AJ	VE

DATOS A RELLENAR POR EL IGME			
Recibido	Ref. Control	Perforado	Verificado
71 72 73 74 75 76	77 78 79 80		
	0217		

217

DATOS A RELLENAR POR EL CONSULTOR

| CON NUMEROS | | | | CON UNOS EN CASO AFIRMATIVO | | | |

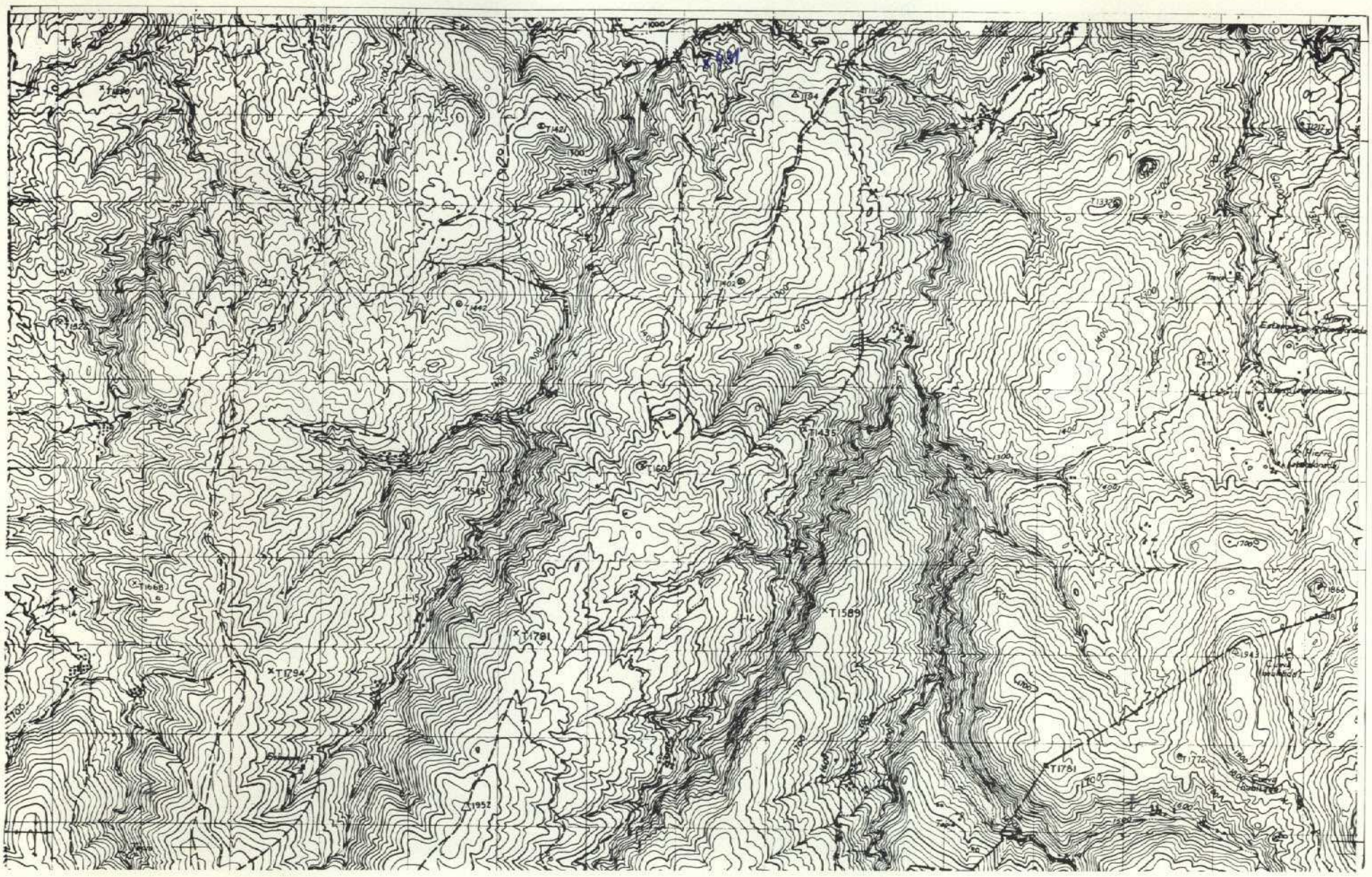

NUMERO DE LA HOJA 2241 CUADRANTE 4

377

DATOS A RELLENAR POR EL IGME								
Nº de la hoja 1:50.000				Cuadrante número	Nº del documento			
1	2	3	4	5	6	7	8	9
2	2	4	1	1	~~[illegible]~~			

DATOS A RELLENAR POR EL CONSULTOR			
CONSULT.		ESTACION QUE REALIZA LA ESTAC.	
10	11	12	13
A	D	U	E

DATOS A RELLENAR POR EL IGME									
Recibido						Ref. Control			Perforado	Verificado
71	72	73	74	75	76	77	78	79	80
							3	7	7

DATOS A RELLENAR POR EL CONSULTOR

CON NUMEROS — CON UNOS EN CASO AFIRMATIVO

NUMERO DE LA ESTACION				Fecha						MEDICION				MUESTRAS												PUNTOS DE INTERES SINGULAR							TIPO DE TERR.				
				DIA		MES		AÑO		Rumbo	Buzamie	Croquis	Fotogra.	Petro l. y M.	Macrop.	Microp.	Sedimen	Rayos X	Espectro masas	C 14	Analisis químico	Térmico diferenc.	Microson.	Otros analisis	Mineralo.	Tectón.	Paleont.	Estratig.	Litologia	Paleogeo.	Hidrogeo.	Económ.	Formaciones recientes	Plutón.	Metamó.	Sedimen.	Volcanic.	Indifer.
14	15	16	17	18	19	20	21	22	23	24	25	26	27	28	29	30	31	32	33	34	35	36	37	38	39	40	41	42	43	44	45	46	47	48	49	50	51	52
0	4	3	1	0	2	0	9	7	5				1																									

DATOS A RELLENAR POR EL CONSULTOR

CON NUMEROS — CON UNOS EN CASO AFIRMATIVO

NUMERO DE LA ESTACION				Fecha						MEDICION				MUESTRAS												PUNTOS DE INTERES SINGUL.							TIPO DE TERR.				
				DIA		MES		AÑO		Rumbo	Buzami.	Croquis	Fotogra.	Petro l. y M.	Macrop.	Microp.	Sedimen	Rayos X	Espectro masas	C 14	Analisis químico	Térmico diferenc.	Microson.	Otros analisis	Mineralo.	Tectón.	Paleont.	Estratig.	Litologi.	Paleog.	Hidrogeo.	Económ.	Formaciones recientes	Plutón.	Metamó.	Sedima.	Volcan.	Indifer.
14	15	16	17	18	19	20	21	22	23	24	25	26	27	28	29	30	31	32	33	34	35	36	37	38	39	40	41	42	43	44	45	46	47	48	49	50	51	52

EL CONSULTOR.— DEBERA MARCAR SOBRE EL MAPA: LAS ESTACIONES CON SU NUMERO DE REFERENCIA (EN AZUL) Y LOS CORTES REALIZADOS SOBRE EL TERRENO (EN ROJO).
PARA UN CONTROL CORRECTO DE LA MARCHA DEL TRABAJO DE CAMPO EL CONSULTOR DEBERA ENVIAR ENTRE LOS DIAS 1 al 7 y 15 al 22 DE CADA MES ESTAS HOJAS AL INSTITUTO GEOLOGICO Y MINERO DE ESPAÑA, DIVISION DE GEOLOGIA. C/ RIOS ROSAS, 23 — MADRID - 3.

EQUIPO DE RECEPCION DEL IGME
13-X-75

EL CONSULTOR

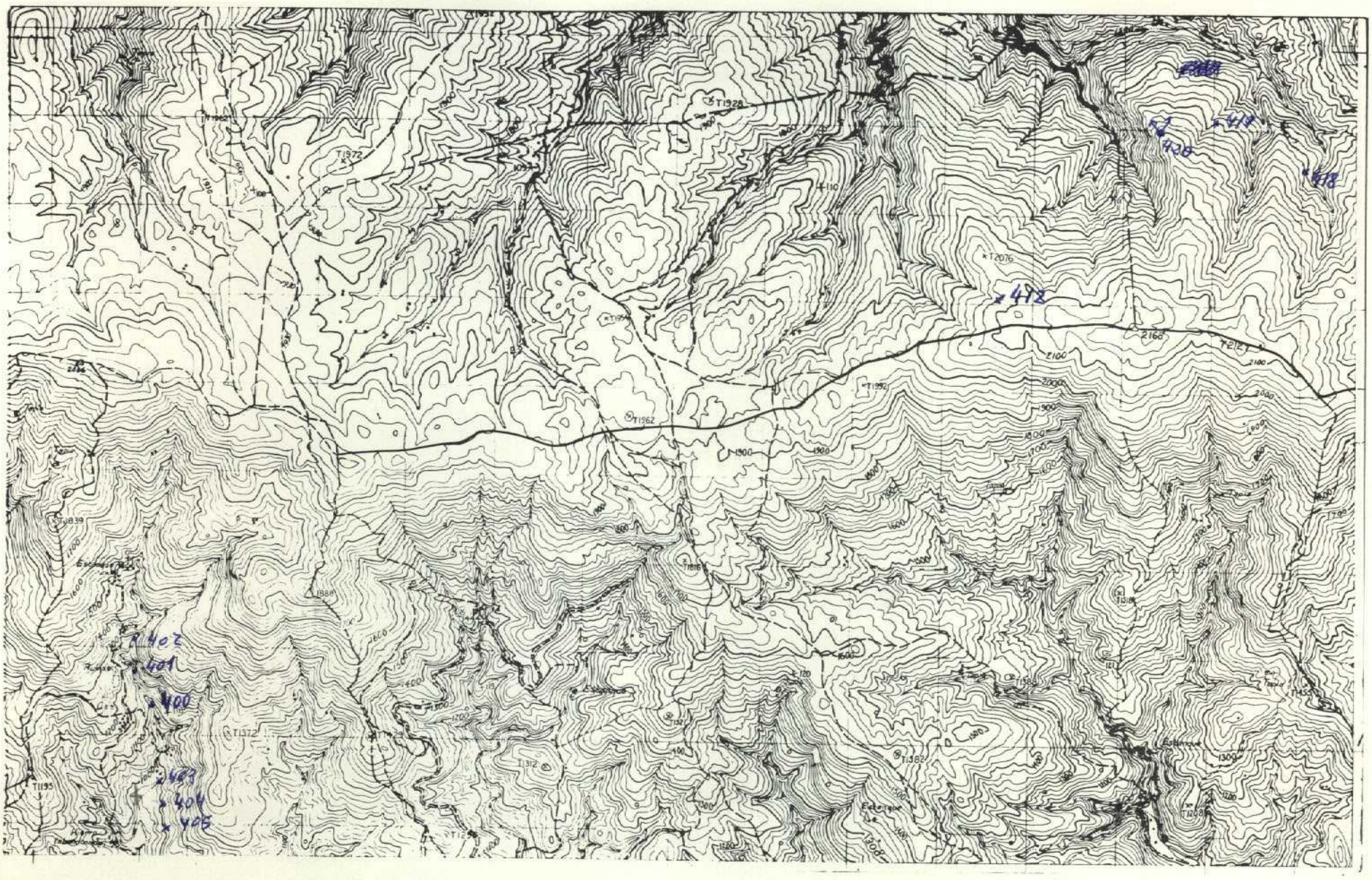

NUMERO DE LA HOJA 224 S CUADRANTE

4	1
3	X

378

DATOS A RELLENAR POR EL IGME								
Nº de la hoja 1:50.000				Cuadrante número	Nº del documento			
1	2	3	4	5	6	7	8	9
2	2	4	S	2	~~D 9 6 6~~			

DATOS A RELLENAR POR EL CONSUL.			
CONSULT		ESPECIAL QUE REAL LA ESTAC.	
10	11	12	13
A	D	U	E

DATOS A RELLENAR POR EL IGME										
Recibido						Ref. Control				Perforado	Verificado
71	72	73	74	75	76	77	78	79	80		
							3	7	8		

DATOS A RELLENAR POR EL CONSULTOR

| CON NUMEROS | | | | | | | | CON UNOS EN CASO AFIRMATIVO | | | | | | | | | |

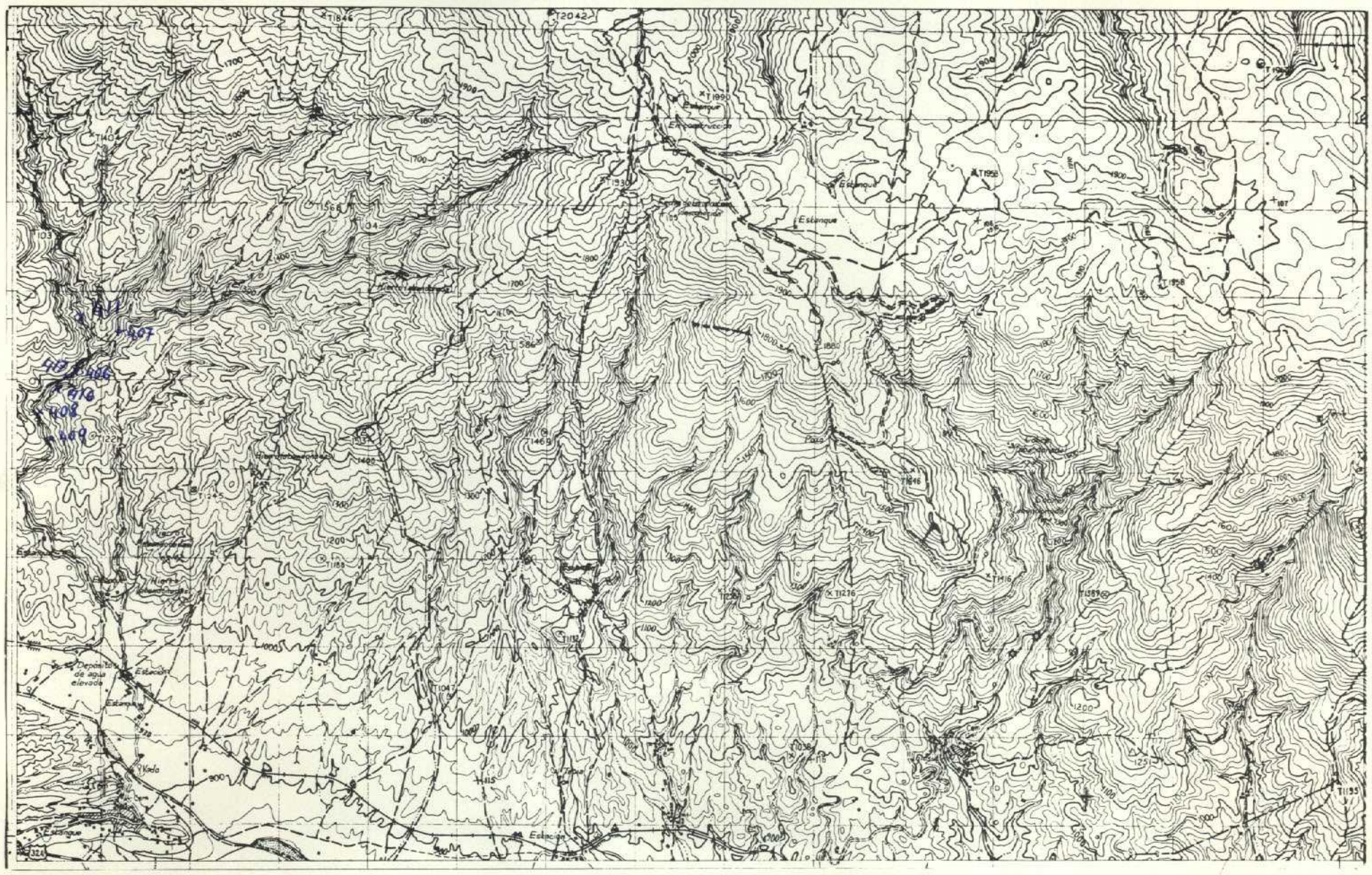

NUMERO DE LA HOJA 2241 CUADRANTE

4	1
X	2

379

DATOS A RELLENAR POR EL IGME								
Nº de la hoja 1:50.000				Cuadrante número	Nº del documento			
1	2	3	4	5	6	7	8	9
2	2	4	1	1	~~0~~	~~4~~	~~7~~	

DATOS A RELLENAR POR EL CONSULT.			
CONSULT.		ESPECIAL QUE REALIZA LA ESTAC.	
10	11	12	13
A	J	U	E

DATOS A RELLENAR POR EL IGME											
Recibido						Ref. Control				Perforado	Verificado
71	72	73	74	75	76	77	78	79	80		
							3	7	9		

DATOS A RELLENAR POR EL CONSULTOR

| CON NUMEROS | | | | | | | | | | | | CON UNOS EN CASO AFIRMATIVO | | | | | | | | | | | |

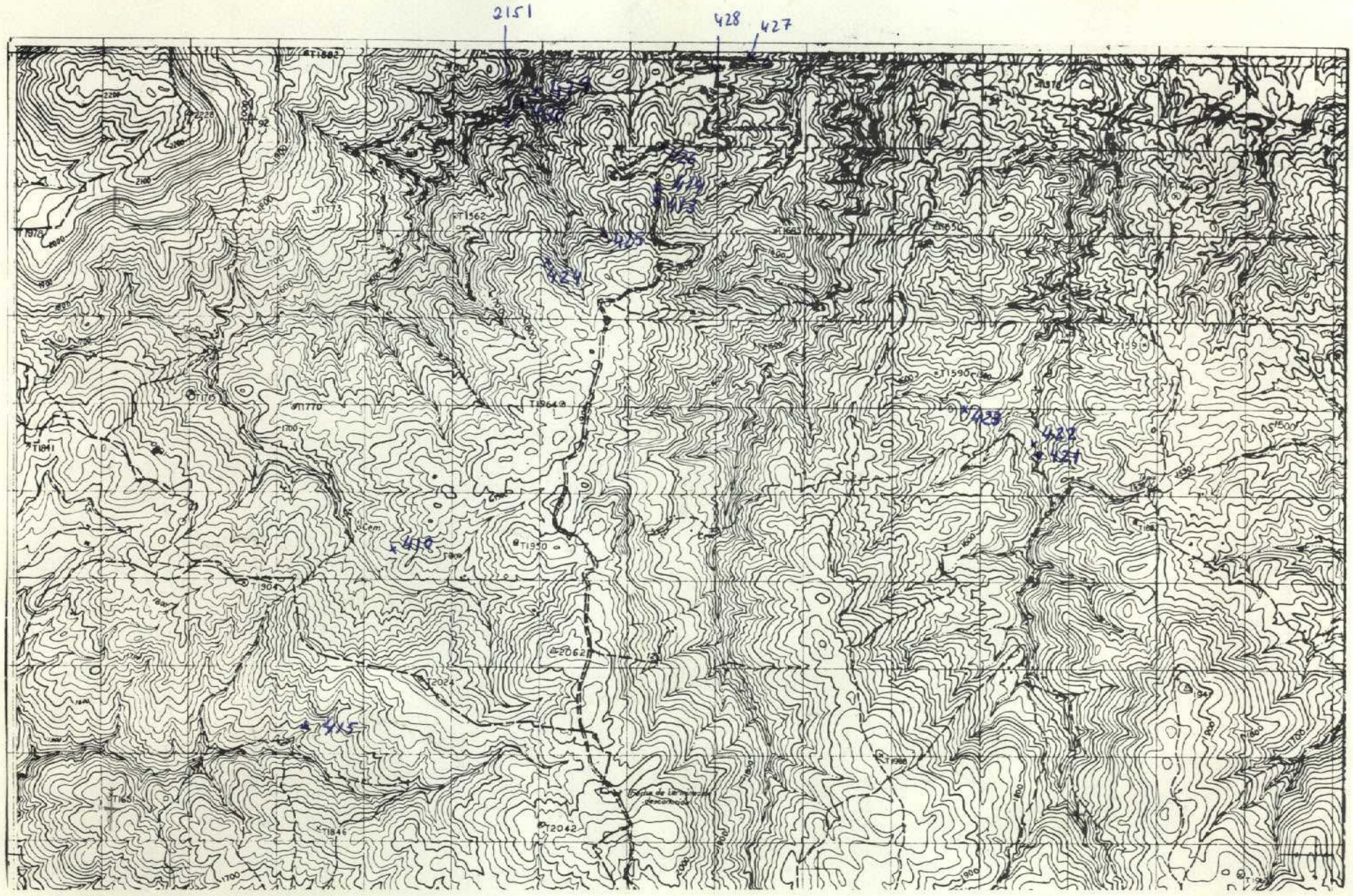

NUMERO DE LA HOJA 2241 CUADRANTE

X	1
3	2

380

DATOS A RELLENAR POR EL IGME								
Nº de la hoja 1:50.000				Cuadrante número	Nº del documento			
1	2	3	4	5	6	7	8	9
2	2	4	1	4	~~0~~	~~0~~	~~6~~	~~9~~

DATOS A RELLE. POR EL CONSUL.			
CONSULT.		ESPECIAL QUE REAL. LA ESTAC.	
10	11	12	13
A	D	V	E

DATOS A RELLENAR POR EL IGME										
Recibido						Ref. Control				Perforado	Verificado
71	72	73	74	75	76	77	78	79	80		
							3	8	0		

DATOS A RELLENAR POR EL CONSULTOR

CON NUMEROS: NUMERO DE LA ESTACION (14–17); Fecha DIA (18–19), MES (20–21), AÑO (22–23)

CON UNOS EN CASO AFIRMATIVO: MEDICION (Rumbo 24, Buzamiento 25, Croquis 26, Fotogra. 27); MUESTRAS (Petro. y M. 28, Macrop. 29, Micropal. 30, Sedimen. 31, Rayos X 32, Espectro masas 33, C 14 34, Análisis químico 35, Térmico diferencial 36, Microsen. 37, Otros análisis 38); PUNTOS DE INTERES SINGULAR (Mineral. 39, Tectón. 40, Paleont. 41, Estratig. 42, Litológ. 43, Paleogeo. 44, Hidrogeo. 45, Económ. 46, Formac. recientes 47); TIPO DE TERR. (Plutóni. 48, Metamór. 49, Sedimen. 50, Volcani. 51, Indifer. 52)

NUMERO DE LA ESTACION (14–17)	Fecha DIA (18–19)	MES (20–21)	AÑO (22–23)	Rumbo (24)	Buzamiento (25)	Croquis (26)	Fotogra. (27)	Petro. y M. (28)	Macrop. (29)	Micropal. (30)	Sedimen. (31)	Rayos X (32)	Espectro masas (33)	C 14 (34)	Análisis químico (35)	Térmico diferencial (36)	Microsen. (37)	Otros análisis (38)	Mineral. (39)	Tectón. (40)	Paleont. (41)	Estratig. (42)	Litológ. (43)	Paleogeo. (44)	Hidrogeo. (45)	Económ. (46)	Formac. recientes (47)	Plutóni. (48)	Metamór. (49)	Sedimen. (50)	Volcani. (51)	Indifer. (52)
0410	02	09	75				1																									
0413	02	09	75				1																									
0414	02	09	75				1																									
0415	02	09	75				1																									
0421	02	09	75				1																									
0422	02	09	75				1																									
0423	02	09	75				1																									
0424	02	09	75				1																									
0425	02	09	75				1																									
0426	02	09	75				1																									
0427	02	09	75				1																									
0428	02	09	75				1																									
0429	02	09	75				1																									
0430	02	09	75				1																									
2151	02	09	75				1																									

DATOS A RELLENAR POR EL CONSULTOR

CON NUMEROS: NUMERO DE LA ESTACION (14–17); Fecha DIA (18–19), MES (20–21), AÑO (22–23)

CON UNOS EN CASO AFIRMATIVO: MEDICION (Rumbo 24, Buzamiento 25, Croquis 26, Fotogra. 27); MUESTRAS (Petro. y M. 28, Macrop. 29, Micropal. 30, Sedimen. 31, Rayos X 32, Espectro masas 33, C 14 34, Análisis químico 35, Térmico diferencial 36, Microsen. 37, Otros análisis 38); PUNTOS DE INTERES SINGUL. (Mineral. 39, Tectón. 40, Paleont. 41, Estratig. 42, Litológ. 43, Paleog. 44, Hidrogeo. 45, Económ. 46, Formac. recientes 47); TIPO DE TERR. (Plutóni. 48, Metamór. 49, Sedimen. 50, Volcani. 51, Indifer. 52)

EL CONSULTOR – DEBERA MARCAR SOBRE EL MAPA: LAS ESTACIONES CON SU NUMERO DE REFERENCIA (EN AZUL) Y LOS CORTES REALIZADOS SOBRE EL TERRENO (EN ROJO).
PARA UN CONTROL CORRECTO DE LA MARCHA DEL TRABAJO DE CAMPO EL CONSULTOR DEBERA ENVIAR ENTRE LOS DIAS 1 al 7 y 15 al 22 DE CADA MES ESTAS HOJAS AL INSTITUTO GEOLOGICO Y MINERO DE ESPAÑA, DIVISION DE GEOLOGIA. C/ RIOS ROSAS, 23 – MADRID - 3.

EQUIPO DE RECEPCION DEL IGME

13-X-75

EL CONSULTOR