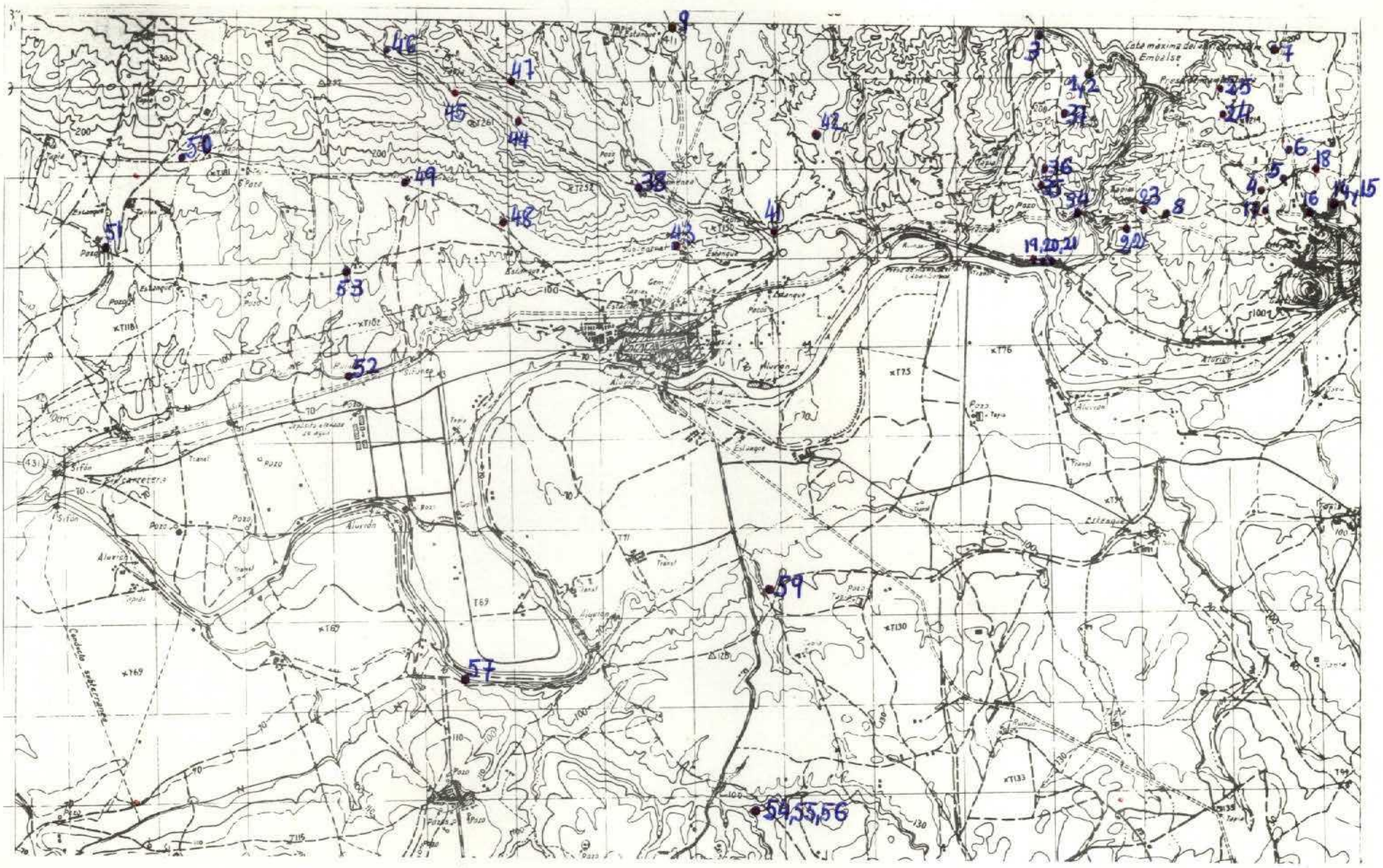

NUMERO DE LA HOJA 1531 CUADRANTE 4 | 1 / 3 | 2

44

51

DATOS A RELLENAR POR EL IGME			
Nº de la hoja 1:50.000	Cuadrante número	Nº del documento	
1 2 3 4	5	6 7 8 9	
1538	4	2874	

DATOS A RELLE POR EL CONSUL		
CONSULT.	ESPECIAL QUE REAL LA ESTAC.	
10 11	12	13
AD	AC	

DATOS A RELLENAR POR EL IGME			
Recibido	Ref. Control	Perforado	Verificado
71 72 73 74 75 76	77 78 79 80		
250374			

DATOS A RELLENAR POR EL CONSULTOR

CON NUMEROS: NUMERO DE LA ESTACION (14 15 16 17)	Fecha DIA (18 19)	Fecha MES (20 21)	Fecha AÑO (22 23)	CON UNOS EN CASO AFIRMATIVO: MEDICION: Rumbo (24)	Buzamiento (25)	Croquis (26)	Fotogra. (27)	MUESTRAS: Petro I y M (28)	Macrop. (29)	Micropal. (30)	Sedimen. (31)	Rayos X (32)	Espectro emisión (33)	C 14 (34)	Análisis químico (35)	Análisis térmico diferencial (36)	Microsc. (37)	Otros análisis (38)	PUNTOS DE INTERES SINGULAR: Mineralog. (39)	Tectónic. (40)	Paleont. (41)	Estratig. (42)	Litologic. (43)	Paleogeo. (44)	Hidrogeo. (45)	Económ. (46)	Formación reciente (47)	TIPO DE TERR.: Plutónic. (48)	Metamór. (49)	Sedimen. (50)	Volcanic. (51)	Indifer. (52)
1	27		274							1	1																				1		
2										1	1																				1		
3										1	1																				1		
4										1	1																				1		
5										1	1																				1		
6										1	1																				1		
7										1	1																				1		
8										1	1																				1		
9	27		274							1	1																				1		
14	28		274							1	1																				1		
15										1	1																				1		
16										1	1																				1		
17										1	1																				1		
18										1																					1		
19										[redacted]	1																				1		
20										[redacted]	1																				1		
21										[redacted]	1																				1		
22										1																					1		
23										1	1																				1		
24										1	1																				1		
25	28		274							1	1																				1		
34	1		374							1																					1		
35										1																					1		
36										1	1																				1		
37										1	1																				1		
38	1		374							1	1																				1		
41	4		374	1	1					1	1																				1		
42	4		374							1	1																				1		
43	4		374	1	1					1	1																				1		

DATOS A RELLENAR POR EL CONSULTOR

CON NUMEROS: NUMERO DE LA ESTACION (14 15 16 17)	Fecha DIA (18 19)	Fecha MES (20 21)	Fecha AÑO (22 23)	CON UNOS EN CASO AFIRMATIVO: MEDICION: Rumbo (24)	Buzamiento (25)	Croquis (26)	Fotogra. (27)	MUESTRAS: Petro I y M (28)	Macrop. (29)	Micropal. (30)	Sedimen. (31)	Rayos X (32)	Espectro emisión (33)	C 14 (34)	Análisis químico (35)	Análisis térmico diferencial (36)	Microsc. (37)	Otros análisis (38)	PUNTOS DE INTERES SINGUL.: Mineralog. (39)	Tectónic. (40)	Paleont. (41)	Estratig. (42)	Litologic. (43)	Paleogeo. (44)	Hidrogeo. (45)	Económ. (46)	Formación reciente (47)	TIPO DE TERR.: Plutónic. (48)	Metamór. (49)	Sedimen. (50)	Volcanic. (51)	Indifer. (52)
44	4		374							1	1																				1		
45	4		374							1	1																				1		
46	4		374							1	1																				1		
47	5		374							1	1																				1		
48	5		374							1	1																				1		
49	5		374							1	1																				1		
50	5		374							1	1																				1		
51	5		374							1																					1		
52	6		374							1																					1		
53	6		374							1																					1		
54	6		374							1	1																				1		
55	6		374							1																					1		
56	6		374							1																					1		
57	6		374							1																					1		
59	7		374							1																					1		

EL CONSULTOR.– DEBERA MARCAR SOBRE EL MAPA LAS ESTACIONES CON SU NUMERO DE REFERENCIA (EN AZUL) Y LOS CORTES REALIZADOS SOBRE EL TERRENO (EN ROJO).
PARA UN CONTROL CORRECTO DE LA MARCHA DEL TRABAJO DE CAMPO EL CONSULTOR DEBERA ENVIAR ENTRE LOS DIAS 1 al 7 y 15 al 22 DE CADA MES ESTAS HOJAS AL INSTITUTO GEOLOGICO Y MINERO DE ESPAÑA, DIVISION DE GEOLOGIA. C/ RIOS ROSAS, 23 – MADRID - 3.

EQUIPO DE RECEPCION DEL IGME
25-III-74

EL CONSULTOR

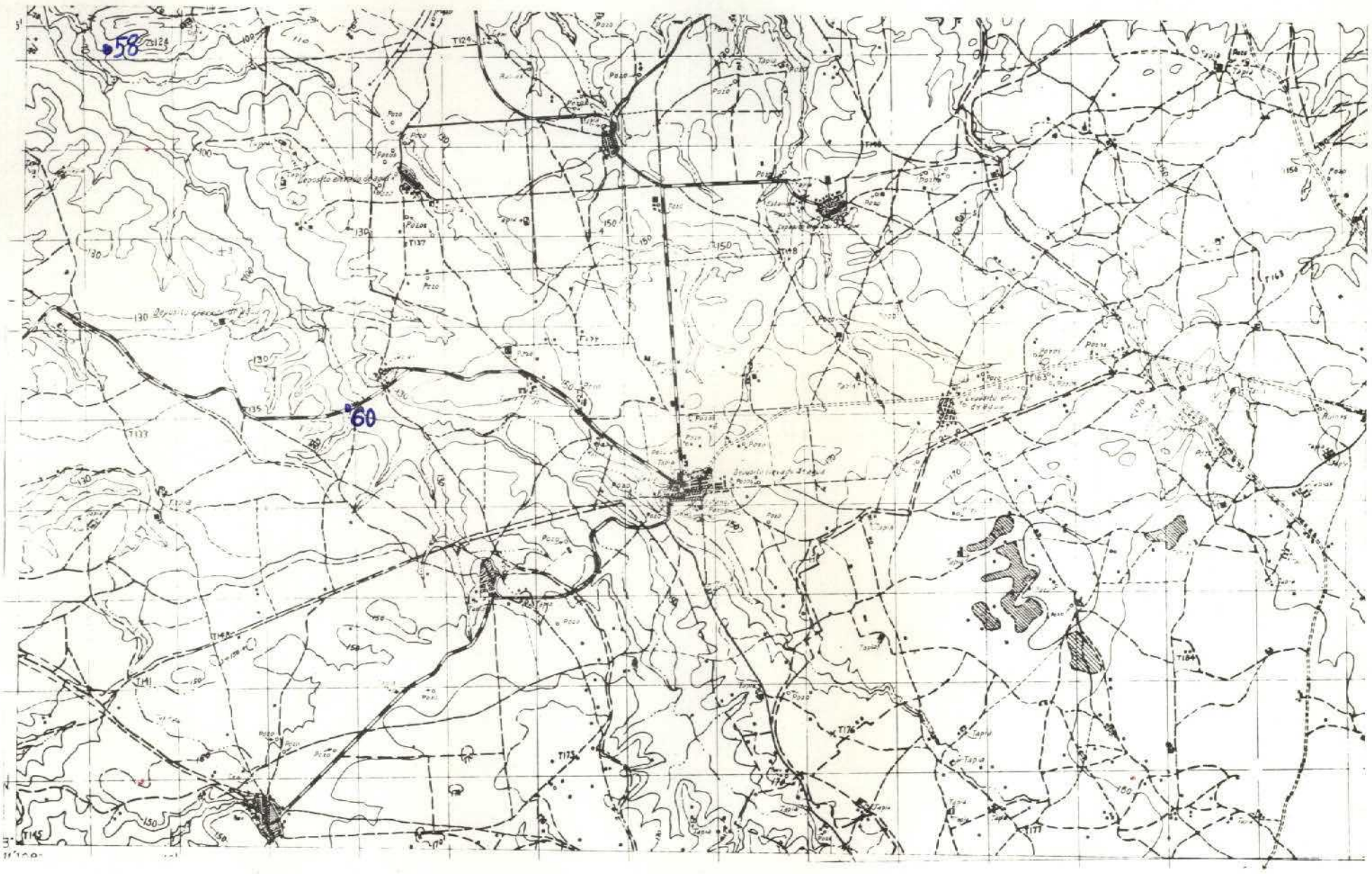

NUMERO DE LA HOJA 1538 CUADRANTE 4 1 3 2

52

DATOS A RELLENAR POR EL IGME								
Nº de la hoja 1:50.000				Cuadrante numero	Nº del documento			
1	2	3	4	5	6	7	8	9
1	5	3	8	3	7	8	1	2

DATOS A RELLENAR POR EL CONSUL			
CONSULT.		ESPECIAL QUE REAL LA ESTAC.	
10	11	12	13
A	D	A	C

DATOS A RELLENAR POR EL IGME											
Recibido						Ref. Control				Perforado	Verificado
71	72	73	74	75	76	77	78	79	80		
2	5	0	3	7	4						

DATOS A RELLENAR POR EL CONSULTOR

| CON NUMEROS | | | | | | | | CON UNOS EN CASO AFIRMATIVO | | | | | | | | | | |

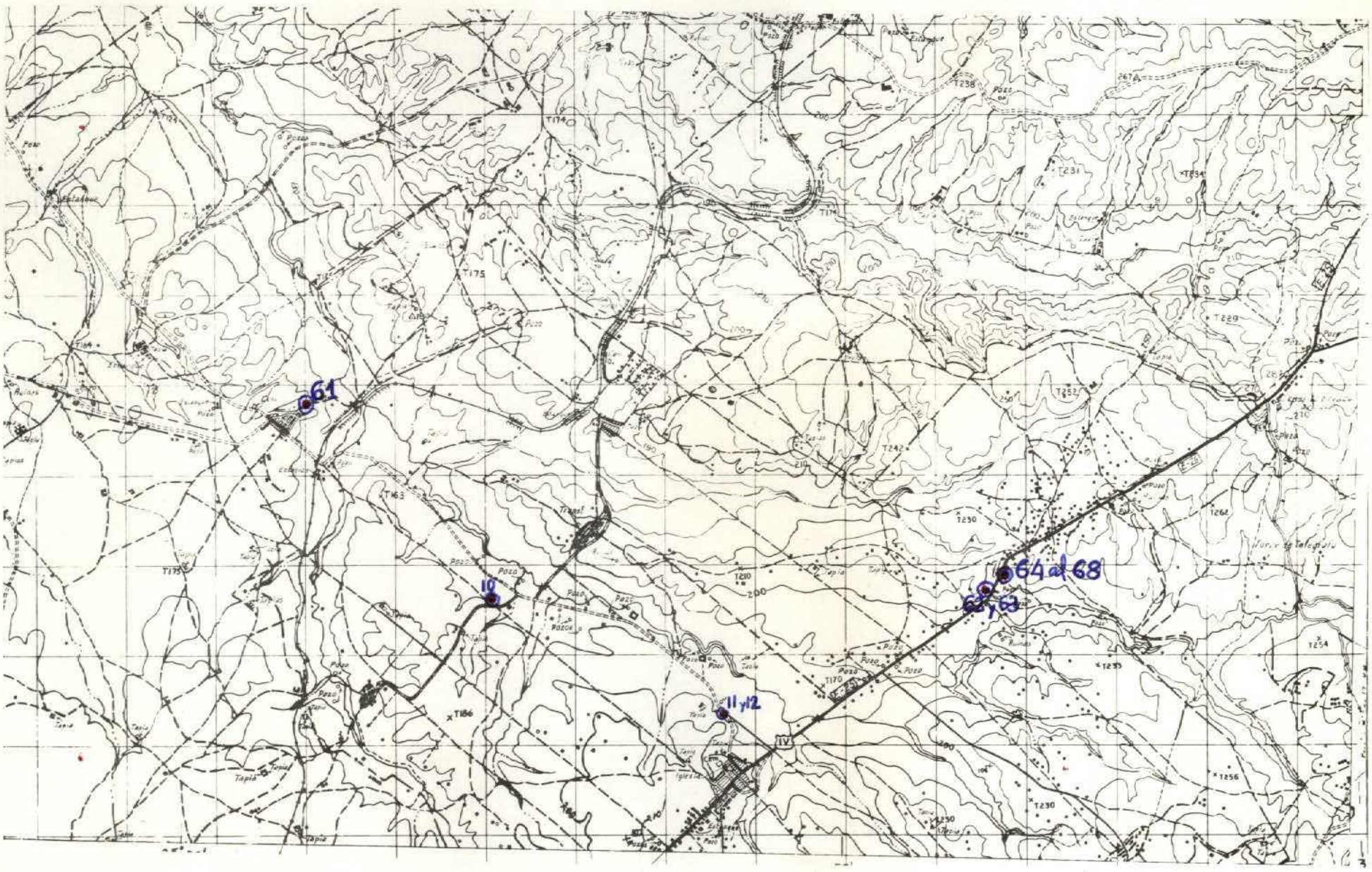

NUMERO DE LA HOJA 1531 CUADRANTE 4 | 1 / 3 | 2

53

DATOS A RELLENAR POR EL IGME			
Nº de la hoja 1:50.000	Cuadrante número	Nº del documento	
1 2 3 4	5	6 7 8 9	
1531	2	7800	

DATOS A RELLE POR EL CONSUL	
CONSULT	ESPECIAL QUE REAL LA ESTAC
10 11	12 13
AD	AC

DATOS A RELLENAR POR EL IGME			
Recibido	Ref. Control	Perforado	Verificado
71 72 73 74 75 76	77 78 79 80		
250374			

DATOS A RELLENAR POR EL CONSULTOR

| CON NUMEROS | | | | | | | | | | CON UNOS EN CASO AFIRMATIVO | | | | | | | | | |

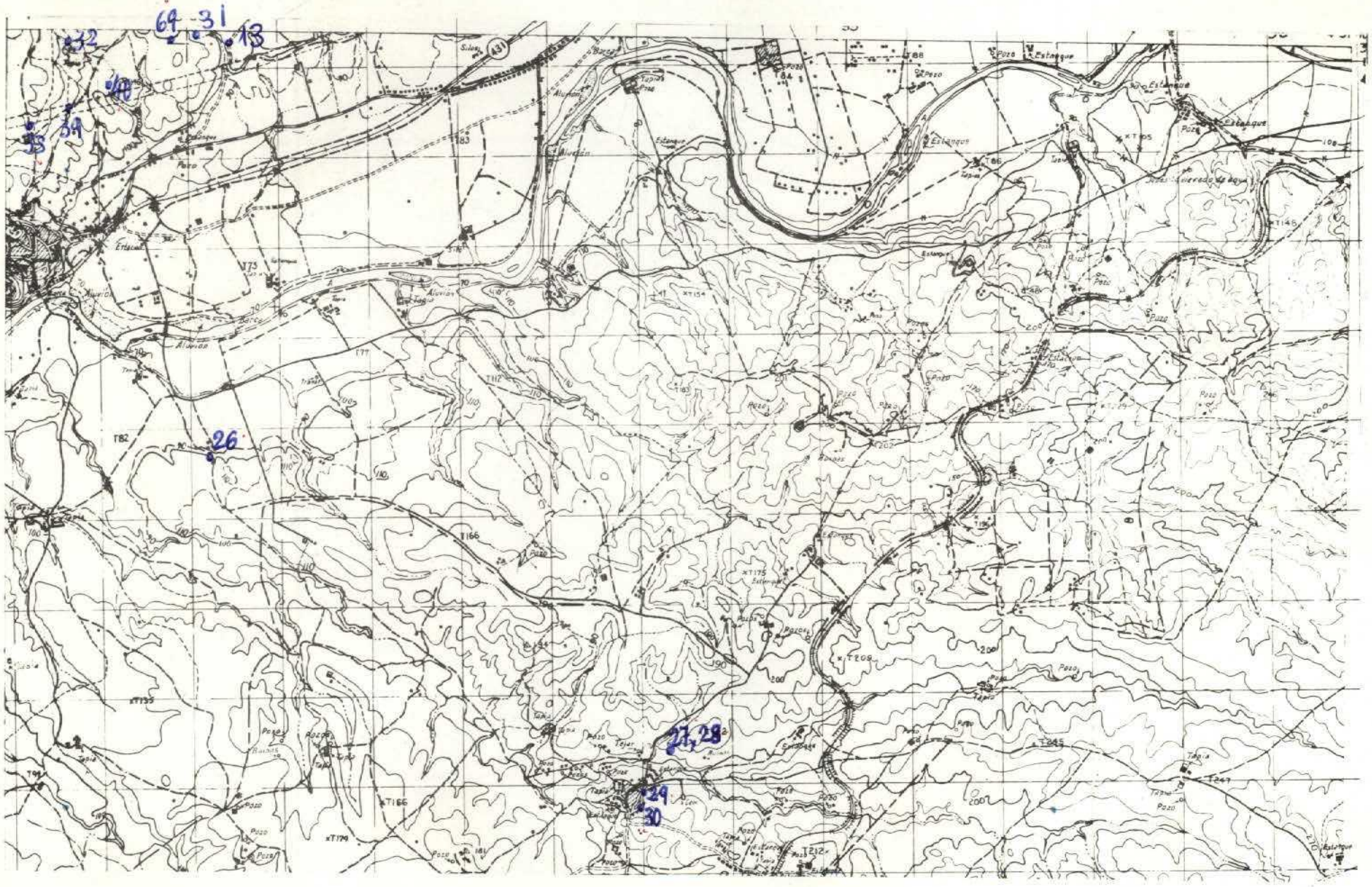

NUMERO DE LA HOJA 153 b CUADRANTE

4	1
3	2

4 12

102

DATOS A RELLENAR POR EL IGME								
Nº de la hoja 1:50.000				Cuadrante número	Nº del documento			
1	2	3	4	5	6	7	8	9
1	5	3	8	1	7	7	0	6

DATOS A RELLENAR POR EL CONSUL			
CONSULT		ESPECIAL QUE REALIZA LA ESTAC.	
10	11	12	13
A	D	A	C

DATOS A RELLENAR POR EL IGME											
Recibido						Ref. Control				Perforado	Verificado
71	72	73	74	75	76	77	78	79	80		
3	0	0	4	7	4						

DATOS A RELLENAR POR EL CONSULTOR

| CON NUMEROS | | | | | | | | | | CON UNOS EN CASO AFIRMATIVO | | | | | | | | | | |

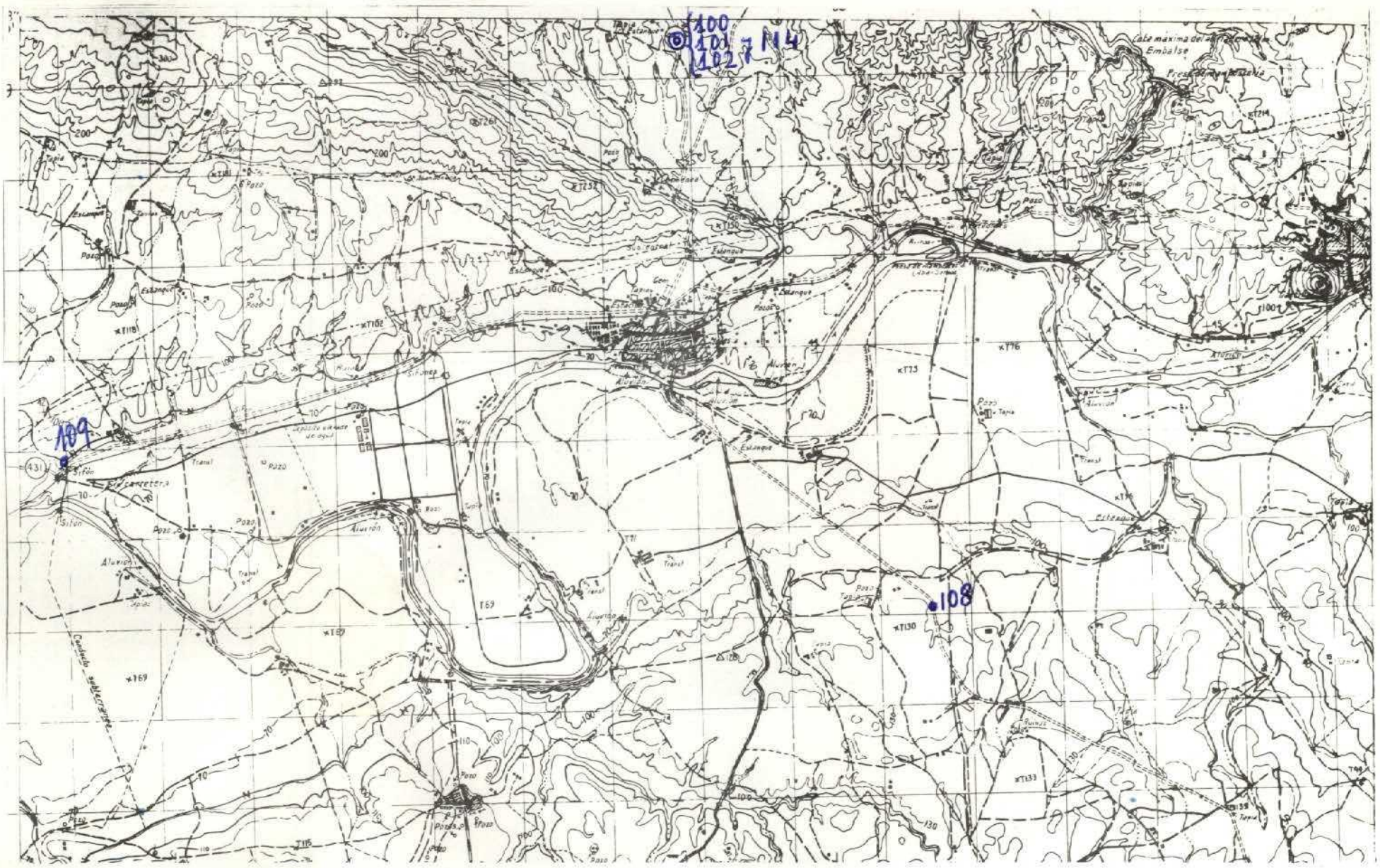

NUMERO DE LA HOJA 153 CUADRANTE 1 2 3 4

DATOS A RELLENAR POR EL IGME								
Nº de la hoja 1:50.000				Cuadrante número	Nº del documento			
1	2	3	4	5	6	7	8	9
1	5	3	2	4	2	8	7	5

DATOS A RELLENAR POR EL CONSULTOR			
CONSULT		ESPECIAL QUE REALIZA LA ESTAC	
10	11	12	13
A	D	A	C

DATOS A RELLENAR POR EL IGME										
Recibido				Ref. Control				Perforado	Verificado
71	72	73	74	75	76	77	78	79	80
3	0	0	4	7	4				

DATOS A RELLENAR POR EL CONSULTOR

CON NUMEROS: NUMERO DE LA ESTACION (14–17); Fecha DIA (18–19), MES (20–21), AÑO (22–23)

CON UNOS EN CASO AFIRMATIVO: MEDICION (Rumbo 24, Buzamie 25, Croquis 26, Fotogra 27); MUESTRAS (Petrol y M 28, Macrop 29, Micropal 30, Sedimen 31, Rayos X 32, Espectro masas 33, C 14 34, Análisis químico elemento diferente 35, Microsp. 36, Microfos 37, Otras 38); PUNTOS DE INTERES SINGULAR (Mineroto 39, Tectoni 40, Paleont 41, Estratig 42, Litologic 43, Paleogeo 44, Hidroge 45, Economi 46, Formación reciente 47); TIPO DE TERR (Plutóni 48, Metamó 49, Sedime 50, Volcani 51, Indifer 52)

NUMERO DE LA ESTACION	Fecha DIA	MES	AÑO	Rumbo	Buzamie	Croquis	Fotogra	Petrol y M	Macrop	Micropal	Sedimen	Rayos X	Espectro masas	C 14	Análisis químico elemento diferente	Microsp.	Microfos	Otras	Mineroto	Tectoni	Paleont	Estratig	Litologic	Paleogeo	Hidroge	Economi	Formación reciente	Plutóni	Metamó	Sedime	Volcani	Indifer
100	26	3	74						1																							
101	26	3	74						1																							
102	26	3	74							1	1																					
108	27	3	74						1	1																						
109	27	3	74							1																						
114									1																							

DATOS A RELLENAR POR EL CONSULTOR

CON NUMEROS: NUMERO DE LA ESTACION (14–17); Fecha DIA (18–19), MES (20–21), AÑO (22–23)

CON UNOS EN CASO AFIRMATIVO: MEDICION (Rumbo 24, Buzamie 25, Croquis 26, Fotogra 27); MUESTRAS (Petrol y M 28, Macrop 29, Micropal 30, Sedimen 31, Rayos X 32, Espectro masas 33, C 14 34, Análisis químico elemento diferente 35, Microsp. 36, Microfos 37, Otras 38); PUNTOS DE INTERES SINGULAR (Mineroto 39, Tectoni 40, Paleont 41, Estratig 42, Litologic 43, Paleogeo 44, Hidroge 45, Economi 46, Formación reciente 47); TIPO DE TERR (Plutóni 48, Metamó 49, Sedime 50, Volcani 51, Indifer 52)

EL CONSULTOR.– DEBERA MARCAR SOBRE EL MAPA: LAS ESTACIONES CON SU NUMERO DE REFERENCIA (EN AZUL) Y LOS CORTES REALIZADOS SOBRE EL TERRENO (EN ROJO).
PARA UN CONTROL CORRECTO DE LA MARCHA DEL TRABAJO DE CAMPO EL CONSULTOR DEBERA ENVIAR ENTRE LOS DIAS 1 al 7 y 15 al 22 DE CADA MES ESTAS HOJAS AL INSTITUTO GEOLOGICO Y MINERO DE ESPAÑA, DIVISION DE GEOLOGIA. C/ RIOS ROSAS, 23 – MADRID - 3

EQUIPO DE RECEPCION DEL IGME
29-abril-74

EL CONSULTOR

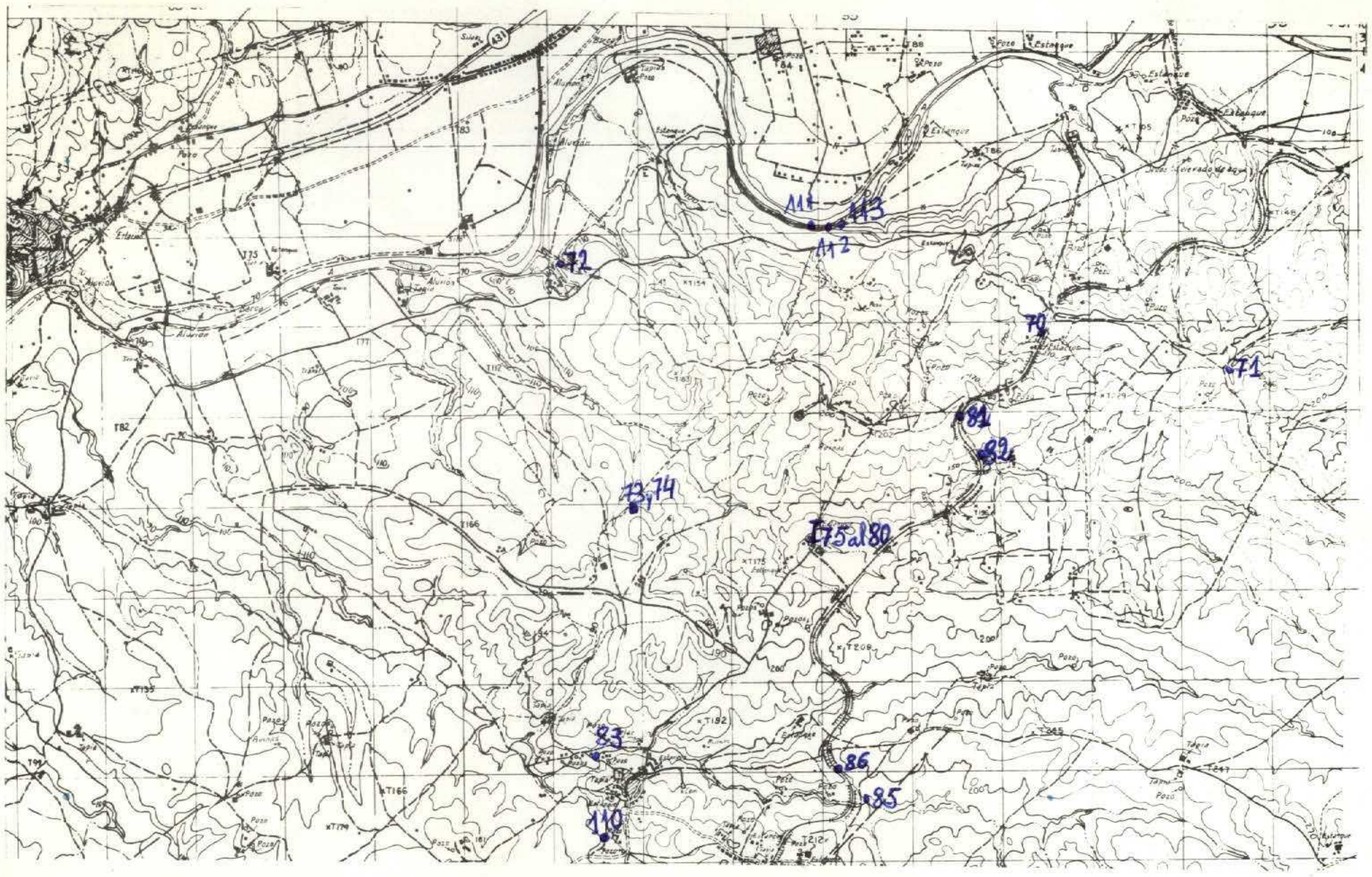

NUMERO DE LA HOJA 1538 CUADRANTE 4 1 / 3 2

20

104

DATOS A RELLENAR POR EL IGME								
Nº de la hoja 1:50.000				Cuadrante número	Nº del documento			
1	2	3	4	5	6	7	8	9
1	5	3	8	1	Z	J	0	5

DATOS A RELLENAR POR EL CONSUL			
CONSULT		ESPECIAL QUE REAL LA ESTAC	
10	11	12	13
A	D	A	C

DATOS A RELLENAR POR EL IGME									
Recibido						Ref. Control				Perforado	Verificado
71	72	73	74	75	76	77	78	79	80		
3	0	0	4	7	4						

DATOS A RELLENAR POR EL CONSULTOR

| CON NUMEROS | | | | | | | | | | CON UNOS EN CASO AFIRMATIVO | | | | | | | | | |

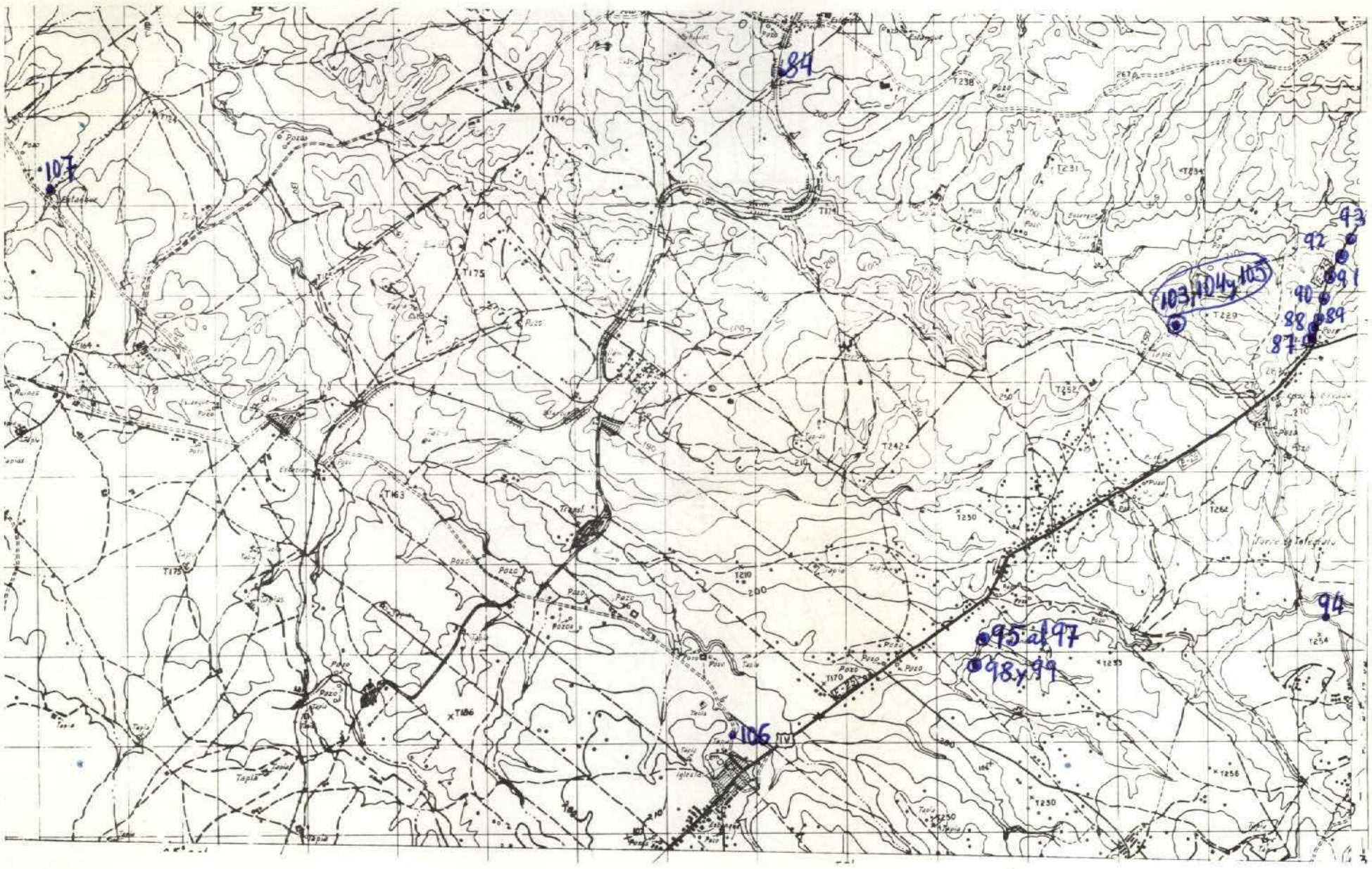

NUMERO DE LA HOJA 1538 CUADRANTE 4 1 / 3 2

105

DATOS A RELLENAR POR EL IGME			
Nº de la hoja 1:50.000	Cuadrante número	Nº del documento	
1 2 3 4	5	6 7 8 9	
1538	2	7797	

DATOS A RELLENAR POR EL CONSUL.			
CONSULT		ESPECIAL QUE REAL LA ESTAC.	
10 11		12 13	
AD		AC	

DATOS A RELLENAR POR EL IGME					
Recibido		Ref. Control		Perforado	Verificado
71 72 73 74 75 76		77 78 79 80			
300474					

DATOS A RELLENAR POR EL CONSULTOR

CON NUMEROS / CON UNOS EN CASO AFIRMATIVO

NUMERO DE LA ESTACION	Fecha DIA	Fecha MES	Fecha AÑO	Medicion: Rumbo	Buzam.	Croquis	Fotogra	Petra I.M.	Macrop.	Micropol	Muestras: Sedimen.	Rayos X	Espectro óptico	C 14	Analisis químico	Analisis térmico diferenc.	Microsc.	Otros análisis	Puntos de interes singular: Minerals	Tectoni.	Paleont.	Estratig.	Litologi.	Paleog.	Hidroge.	Economi.	Formaciones recientes	Tipo de terr.: Plutoni.	Metamor.	Sedimen.	Volcani.	Indifer.
14 15 16 17	18 19	20 21	22 23	24	25	26	27	28	29	30	31	32	33	34	35	36	37	38	39	40	41	42	43	44	45	46	47	48	49	50	51	52
84	21	374									1																					
87	25	374								1																						
88										1	1																					
89										1	1																					
90										1																						
91										1																						
92										1																						
93	25	374								1																						
94	25	374								1																						
95										1	1																					
96											1																					
97											1																					
98										1																						
99	25	374								1	1																					
103	27										1																					
104	27										1																					
105	27	374								1																						
106	27										1																					
107	27	374								1																						

DATOS A RELLENAR POR EL CONSULTOR

CON NUMEROS / CON UNOS EN CASO AFIRMATIVO

NUMERO DE LA ESTACION	Fecha DIA	Fecha MES	Fecha AÑO	Medicion: Rumbo	Buzam.	Croquis	Fotogra	Petra I.M.	Macrop.	Micropol	Muestras: Sedimen.	Rayos X	Espectro óptico	C 14	Analisis químico	Analisis térmico diferenc.	Microsc.	Otros análisis	Puntos de interes singul.: Minerals	Tectoni.	Paleont.	Estratig.	Litologi.	Paleog.	Hidroge.	Economi.	Formaciones recientes	Tipo de terr.: Plutoni.	Metamor.	Sedimen.	Volcani.	Indifer.
14 15 16 17	18 19	20 21	22 23	24	25	26	27	28	29	30	31	32	33	34	35	36	37	38	39	40	41	42	43	44	45	46	47	48	49	50	51	52

EL CONSULTOR — DEBERA MARCAR SOBRE EL MAPA: LAS ESTACIONES CON SU NUMERO DE REFERENCIA (EN AZUL) Y LOS CORTES REALIZADOS SOBRE EL TERRENO (EN ROJO).
PARA UN CONTROL CORRECTO DE LA MARCHA DEL TRABAJO DE CAMPO EL CONSULTOR DEBERA ENVIAR ENTRE LOS DIAS 1 al 7 y 15 al 22 DE CADA MES ESTAS HOJAS AL INSTITUTO GEOLOGICO Y MINERO DE ESPAÑA, DIVISION DE GEOLOGIA. C/ RIOS ROSAS, 23 – MADRID - 3.

EQUIPO DE RECEPCION DEL IGME
29-abril-74

EL CONSULTOR

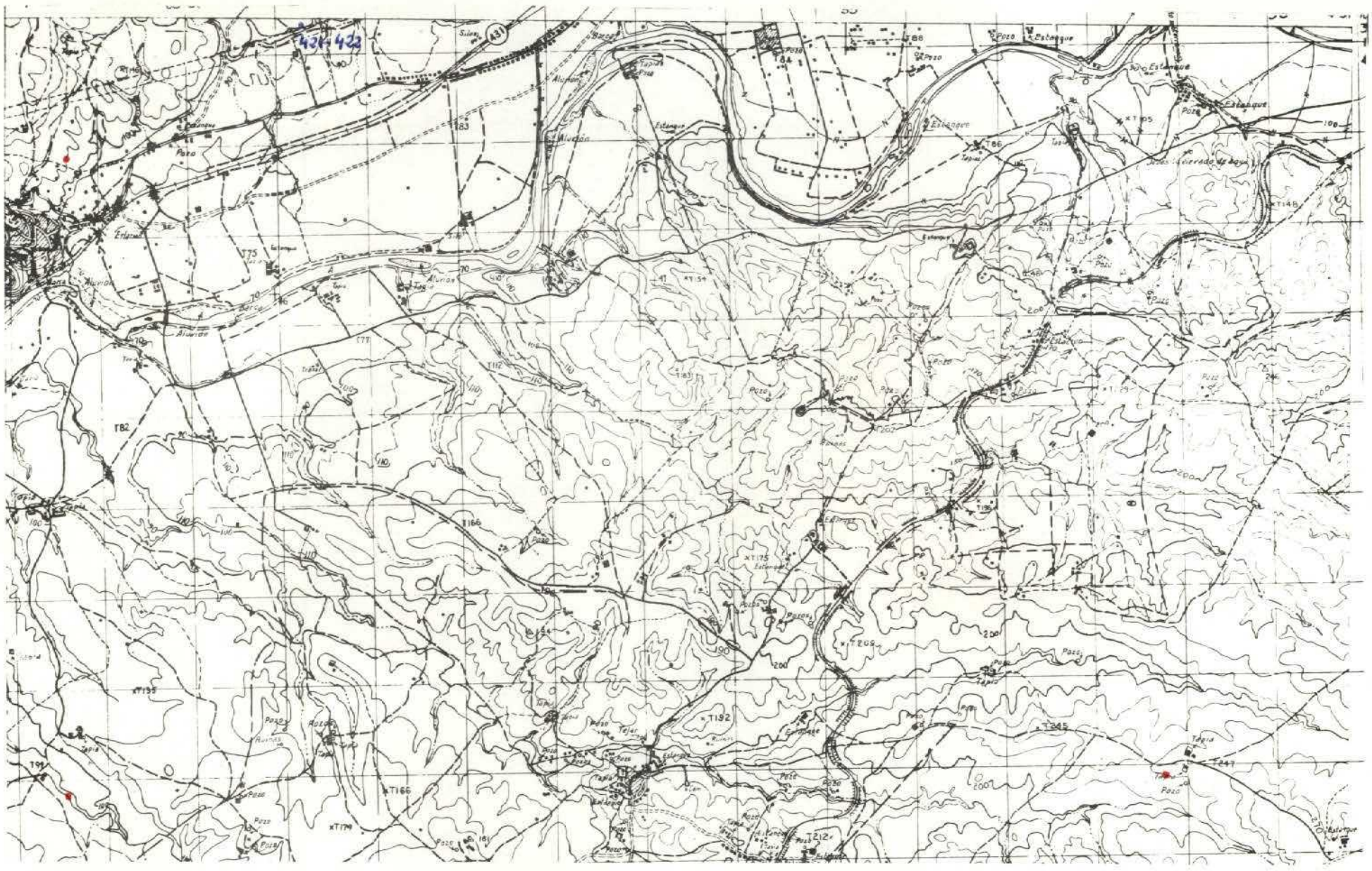

NUMERO DE LA HOJA 1537 CUADRANTE

4	1
3	2

129

DATOS A RELLENAR POR EL IGME								
Nº de la hoja 1:50.000				Cuadrante número	Nº del documento			
1	2	3	4	5	6	7	8	9
1	5	3	8	1	7	7	2	0

DATOS A RELLE. POR EL CONSUL			
CONSULT		ESI EGAL QUE REAL LA ESTAC	
10	11	12	13
A	D	C	O

DATOS A RELLENAR POR EL IGME										
Recibido						Ref. Control				Perforado	Verificado
71	72	73	74	75	76	77	78	79	80		
1	6	0	5	7	4						

DATOS A RELLENAR POR EL CONSULTOR

| CON NUMEROS | | | | | | | | | | CON UNOS EN CASO AFIRMATIVO | | | | | | | | | |

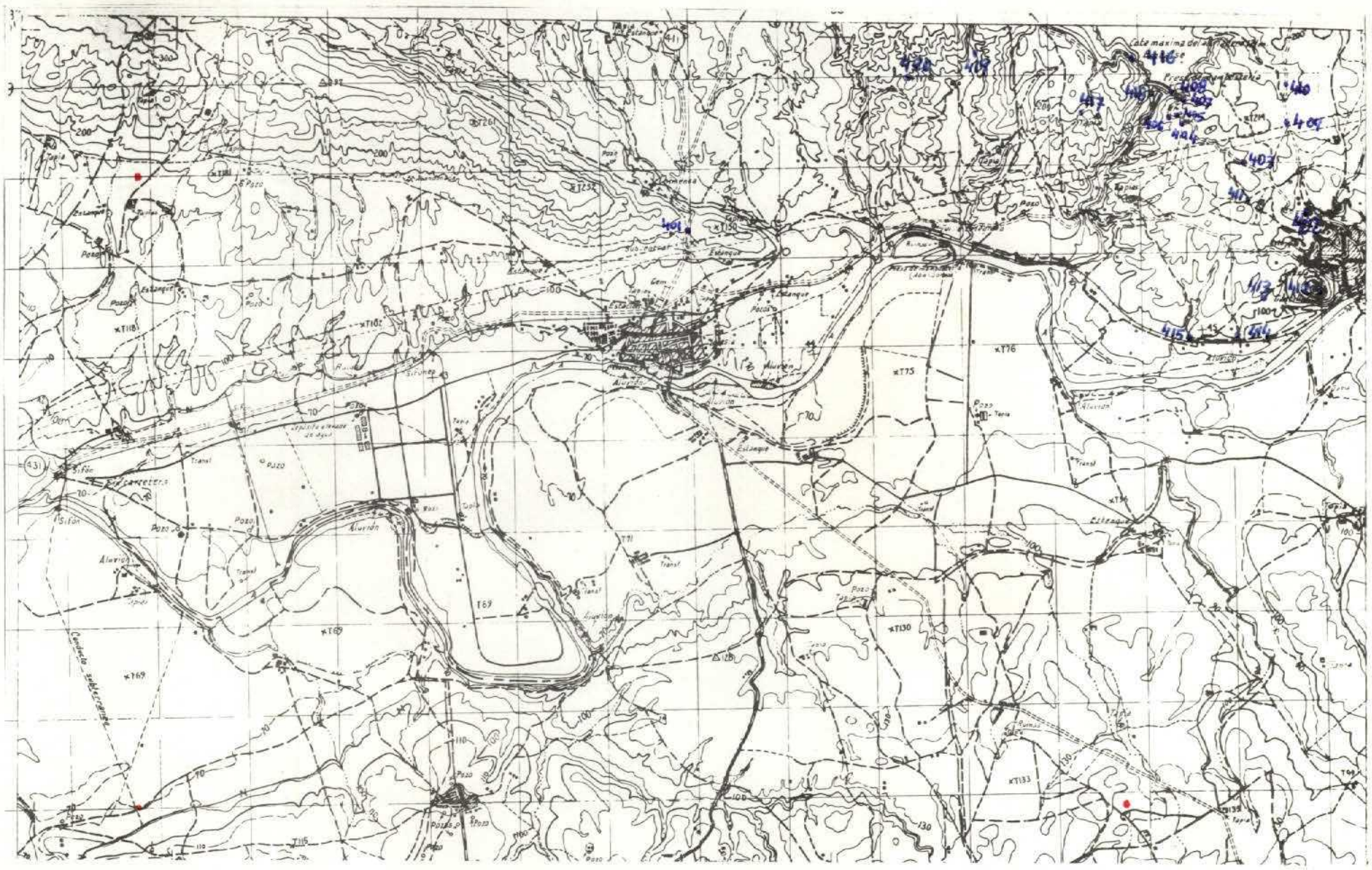

NUMERO DE LA HOJA 1036 CUADRANTE

4	1
3	2

130

DATOS A RELLENAR POR EL IGME		
Nº de la hoja 1:50.000	Cuadrante número	Nº del documento
1 2 3 4	5	6 7 8 9
1538	4	3872

DATOS A RELLENAR POR EL CONSULT.			
CONSULT		ESPECIAL	QUE REAL LA ESTAC.
10	11	12	13
A	D	C	O

DATOS A RELLENAR POR EL IGME			
Recibido	Ref. Control	Perforado	Verificado
71 72 73 74 75 76	77 78 79 80		
160574			

DATOS A RELLENAR POR EL CONSULTOR

CON NUMEROS							CON UNOS EN CASO AFIRMATIVO																																									
NUMERO DE LA ESTACION	Fecha						MEDICION				MUESTRAS											PUNTOS DE INTERES SINGULAR								TIPO DE TERR.					
	DIA		MES		AÑO		Rumbo	Buzamiento	Croquis	Fotografía	Petrol. y M.	Macrosc.	Microscopica	Sedimen.	Rayos X	Espectro fotoeléctrica	C 14	Analisis quimico	Termico diferencial	Microsonda	Otros analisis	Mineralog.	Tectónica	Paleont.	Estratig.	Litologia	Paleogeo.	Hidrogeo.	Económica	Formaciones recientes	Plutonic.	Metamorf.	Sedimen.	Volcanic.	Indifer.
14 15 16 17	18 19	20 21	22 23				24 25 26 27				28 29 30 31 32 33 34 35 36 37 38											39 40 41 42 43 44 45 46 47								48 49 50 51 52					
401	22	04	74								1																					1				
402	22	04	74								1																					1				
403	22	04	74								1																					1				
404	22	04	74								1																					1				
405	22	04	74								1																					1				
406	22	04	74								1																					1				
407	22	04	74								1																					1				
408	22	04	74								1																					1				
409	23	04	74								1																					1				
410	23	04	74								1																					1				
411	23	04	74								1																					1				
412	23	04	74								1																				1					
413	23	04	74								1																					1				
414	23	04	74								1																				1					
415	23	04	74								1																				1					
416	24	04	74								1																					1				
417	24	04	74								1																					1				
418	24	04	74								1																					1				
419	24	04	74								1																					1				
420	24	04	74								1																				1					

DATOS A RELLENAR POR EL CONSULTOR

CON NUMEROS							CON UNOS EN CASO AFIRMATIVO																																									
NUMERO DE LA ESTACION	Fecha						MEDICION				MUESTRAS											PUNTOS DE INTERES SINGUL.								TIPO DE TERR.					
	DIA		MES		AÑO		Rumbo	Buzamiento	Croquis	Fotografía	Petrol. y M.	Macrosc.	Microscopica	Sedimen.	Rayos X	Espectro fotoeléctrica	C 14	Analisis quimico	Termico diferencial	Microsonda	Otros analisis	Mineralog.	Tectónica	Paleont.	Estratig.	Litologia	Paleogeo.	Hidrogeo.	Económica	Formaciones recientes	Plutonic.	Metamorf.	Sedimen.	Volcanic.	Indifer.
14 15 16 17	18 19	20 21	22 23				24 25 26 27				28 29 30 31 32 33 34 35 36 37 38											39 40 41 42 43 44 45 46 47								48 49 50 51 52					

EL CONSULTOR — DEBERA MARCAR SOBRE EL MAPA: LAS ESTACIONES CON SU NUMERO DE REFERENCIA (EN AZUL) Y LOS CORTES REALIZADOS SOBRE EL TERRENO (EN ROJO).
PARA UN CONTROL CORRECTO DE LA MARCHA DEL TRABAJO DE CAMPO EL CONSULTOR DEBERA ENVIAR ENTRE LOS DIAS 1 al 7 y 15 al 22 DE CADA MES ESTAS HOJAS AL INSTITUTO GEOLOGICO Y MINERO DE ESPAÑA. DIVISION DE GEOLOGIA C/ RIOS ROSAS, 23 – MADRID - 3.

EQUIPO DE RECEPCION DEL IGME

11 mayo 74

EL CONSULTOR

Jesús Ramírez Copeiro del Villar

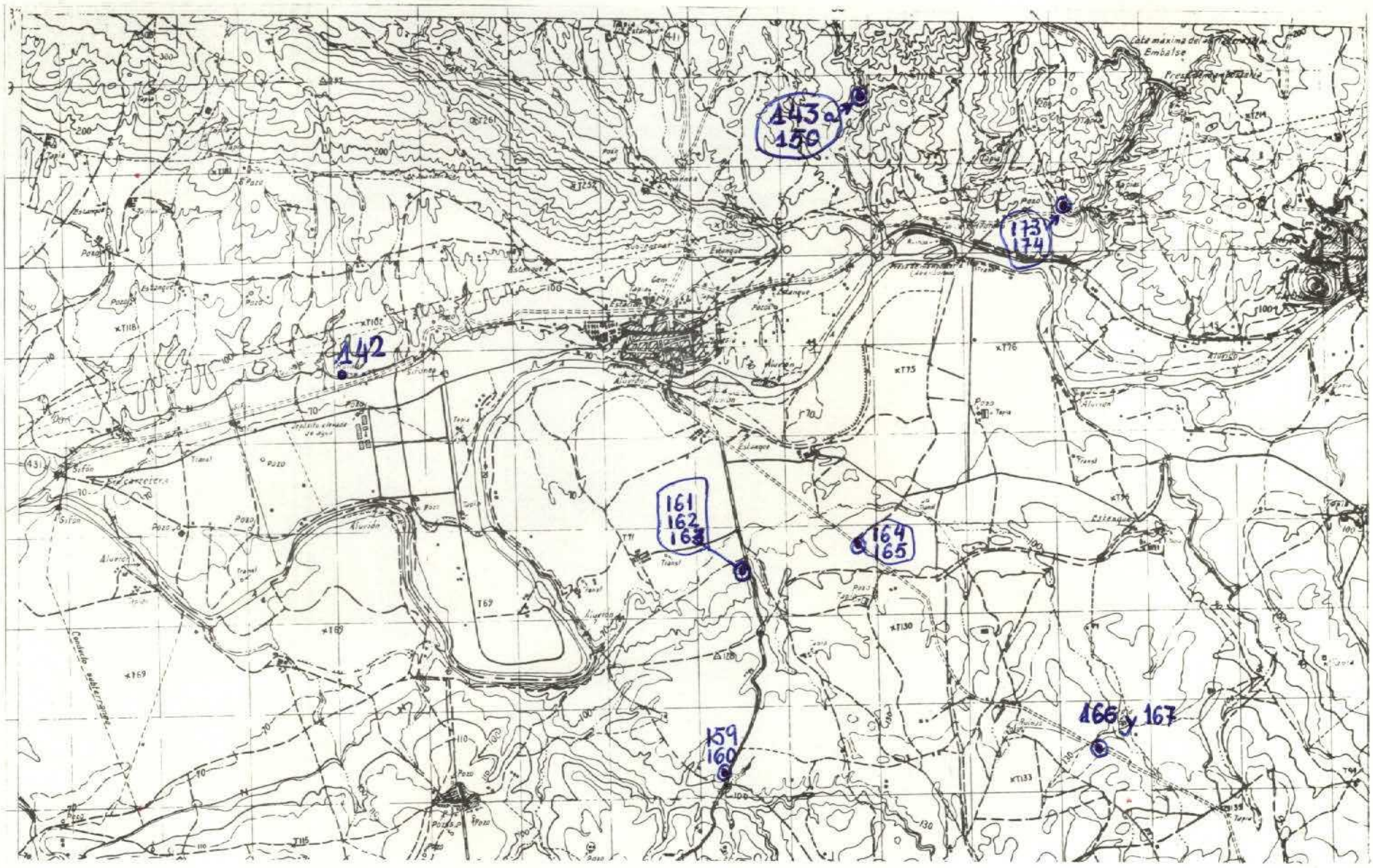

NUMERO DE LA HOJA 1530 CUADRANTE 4 | 1 / 3 | 2

20

242

DATOS A RELLENAR POR EL IGME								
Nº de la hoja 1:50.000				Cuadrante numero	Nº del documento			
1	2	3	4	5	6	7	8	9
1	5	3	0	4	7	8	6	5

DATOS A RELLENAR POR EL CONSUL			
CONSULT		ESPECIAL QUE REALIZA LA ESTAC	
10	11	12	13
A	D	A	C

DATOS A RELLENAR POR EL IGME										
Recibido				Ref. Control				Perforado	Verificado
71	72	73	74	75	76	77	78	79	80
1	0	0	9	7	4				

DATOS A RELLENAR POR EL CONSULTOR

CON NUMEROS — CON UNOS EN CASO AFIRMATIVO

NUMERO DE LA ESTACION	Fecha DIA	Fecha MES	Fecha AÑO	Medicion: Rumbo	Buzamiento	Croquis	Fotogra	Muestras: Petro L y M	Macrop.	Microp.	Sedimen.	Rayos X	Espectro infrarrojo	C 14	Analisis quimico	Termico diferenc.	Microsco	Otros analisis	Puntos de interes singular: Mineralo	Tectoni.	Paleont.	Estratig.	Litologic.	Paleogeo.	Hidrogeo.	Economi.	Formaciones recientes	Tipo de terr.: Plutoni.	Metamo.	Sedimen.	Volcanic.	Indifere.
14	15	16	17	18	19	20	21	22	23	24	25	26	27	28	29	30	31	32	33	34	35	36	37	38	39	40	41	42	43	44	45	46	47	48	49	50	51	52
1	4	2		6		7	7	4																												1		
1	4	3		"																																1		
1	4	4		"																																1		
1	4	5		"																																1		
1	4	6		"																																1		
1	4	7		"																																1		
1	4	8		"																																1		
1	4	9		"																																1		
1	5	0		6		7	7	4																												1		
1	5	9		8		"																														1		
1	6	0		8		"																														1		
1	6	1		8		"																														1		
1	6	2		8		"																														1		
1	6	3		8		"																														1		
1	6	4		8		"																														1		
1	6	5		8		"																														1		
1	6	6		8		"																														1		
1	6	7		8		"																														1		
1	7	3		9		"																														1		
1	7	4		9		"																														1		

DATOS A RELLENAR POR EL CONSULTOR

CON NUMEROS — CON UNOS EN CASO AFIRMATIVO

NUMERO DE LA ESTACION	Fecha DIA	Fecha MES	Fecha AÑO	Medicion: Rumbo	Buzamiento	Croquis	Fotogra	Muestras: Petro L y M	Macrop.	Microp.	Sedimen.	Rayos X	Espectro infrarrojo	C 14	Analisis quimico	Termico diferenc.	Microsco	Otros analisis	Puntos de interes singular: Mineralo	Tectoni.	Paleont.	Estratig.	Litologic.	Paleogeo.	Hidrogeo.	Economi.	Formaciones recientes	Tipo de terr.: Plutoni.	Metamo.	Sedimen.	Volcanic.	Indifere.
14	15	16	17	18	19	20	21	22	23	24	25	26	27	28	29	30	31	32	33	34	35	36	37	38	39	40	41	42	43	44	45	46	47	48	49	50	51	52

EL CONSULTOR — DEBERA MARCAR SOBRE EL MAPA: LAS ESTACIONES CON SU NUMERO DE REFERENCIA (EN AZUL) Y LOS CORTES REALIZADOS SOBRE EL TERRENO (EN ROJO).
PARA UN CONTROL CORRECTO DE LA MARCHA DEL TRABAJO DE CAMPO EL CONSULTOR DEBERA ENVIAR ENTRE LOS DIAS 1 al 7 y 15 al 22 DE CADA MES ESTAS HOJAS AL INSTITUTO GEOLOGICO Y MINERO DE ESPAÑA, DIVISION DE GEOLOGIA C/ RIOS ROSAS, 23 — MADRID - 3.

EQUIPO DE RECEPCION DEL IGME
7 septiembre 74

EL CONSULTOR

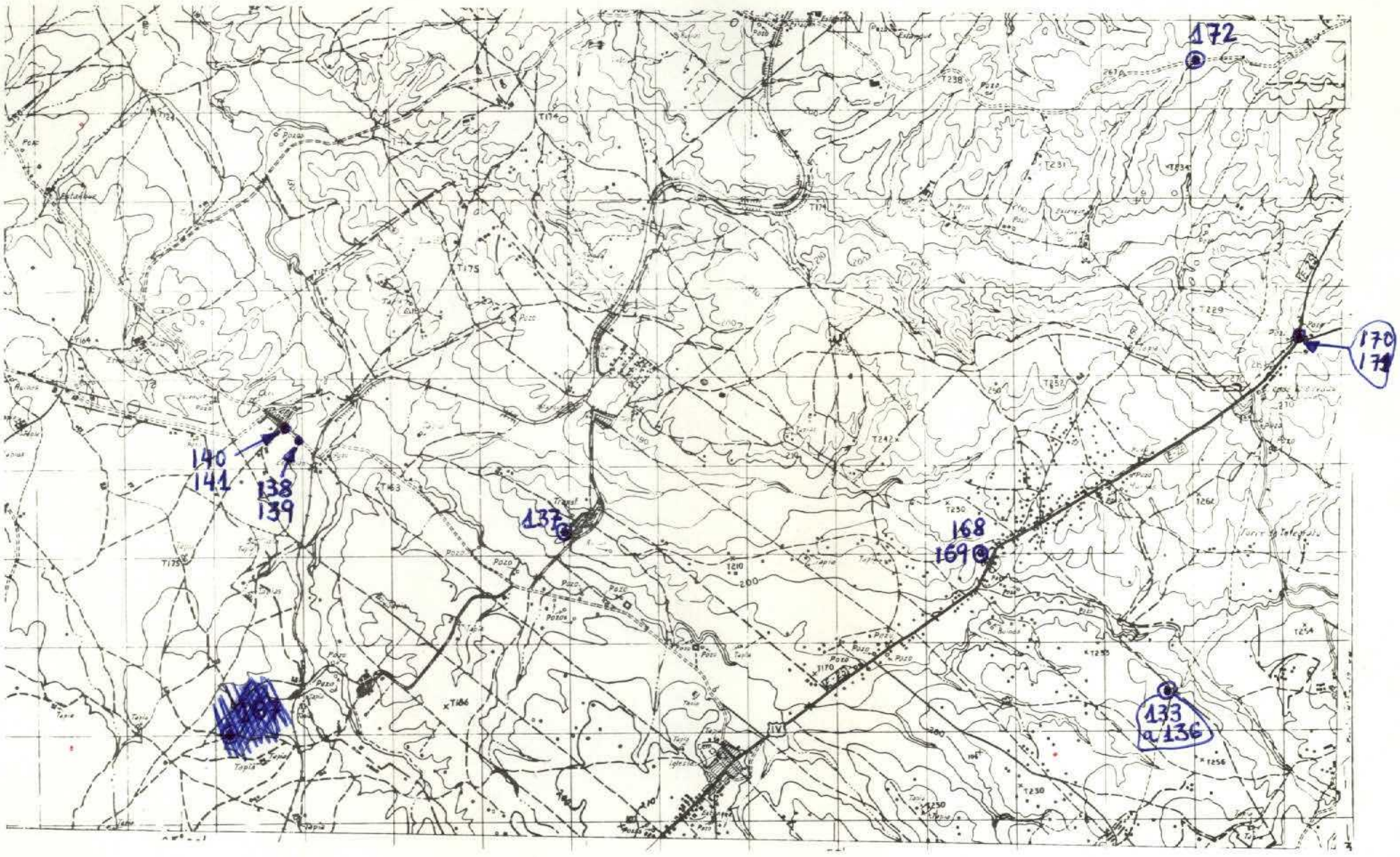

NUMERO DE LA HOJA 153 7 CUADRANTE

4	1
3	~~2~~

243

DATOS A RELLENAR POR EL IGME		
Nº de la hoja 1:50.000	Cuadrante número	Nº del documento
1 2 3 4	5	6 7 8 9
1 5 3 8	2	7 7 9 3

DATOS A RELLE POR EL CONSUL	
CONSULT	ESPECIAL QUE REAL LA ESTAC
10 11	12 13
A D	A C

DATOS A RELLENAR POR EL IGME			
Recibido	Ref. Control	Perforado	Verificado
71 72 73 74 75 76	77 78 79 80		
1 0 0 9 7 4			

DATOS A RELLENAR POR EL CONSULTOR

CON NUMEROS — CON UNOS EN CASO AFIRMATIVO

NUMERO DE LA ESTACION (14–17)	Fecha DIA (18–19)	Fecha MES (20–21)	Fecha AÑO (22–23)	MEDICION: Rumbo (24)	Buzamiento (25)	Croquis (26)	Fotogra. (27)	MUESTRAS: Petrol. y M. (28)	Macrop. (29)	Micropal. (30)	Sedimen. (31)	Rayos X (32)	Estudio rocas (33)	C 14 (34)	Analisis quimico (35)	Analisis termico diferenc. (36)	Microscop. (37)	Otros analisis (38)	PUNTOS DE INTERES SINGULAR: Mineralog. (39)	Tectón. (40)	Paleont. (41)	Estratig. (42)	Litologia (43)	Paleogeo. (44)	Hidrogeo. (45)	Economía (46)	Formaciones recientes (47)	TIPO DE TERR.: Plutónic. (48)	Metamór. (49)	Sedimen. (50)	Volcánic. (51)	Indifer. (52)
133	5	7	74								II																			I		
134		"									I																			I		
135		"									II																			I		
136	5	7	74								I																			I		
137	5	7	74								II																			I		
138	5	7	74								II																			I		
139		"									II																			I		
140		"									I																			I		
141	5	7	74								II																			I		
~~160~~	~~9~~	~~7~~	~~74~~																											~~I~~		
168	9	7	74								I																			I		
169	9	7	74								II																			I		
170	9	7	74								I																			I		
171	9	7	74								II																			I		
172	9	7	74								I																			I		

DATOS A RELLENAR POR EL CONSULTOR

CON NUMEROS — CON UNOS EN CASO AFIRMATIVO

NUMERO DE LA ESTACION (14–17)	Fecha DIA (18–19)	Fecha MES (20–21)	Fecha AÑO (22–23)	MEDICION: Rumbo (24)	Buzamiento (25)	Croquis (26)	Fotogra. (27)	MUESTRAS: Petrol. y M. (28)	Macrop. (29)	Micropal. (30)	Sedimen. (31)	Rayos X (32)	Estudio rocas (33)	C 14 (34)	Analisis quimico (35)	Analisis termico diferenc. (36)	Microscop. (37)	Otros analisis (38)	PUNTOS DE INTERES SINGUL.: Mineralog. (39)	Tectón. (40)	Paleont. (41)	Estratig. (42)	Litologia (43)	Paleogeo. (44)	Hidrogeo. (45)	Economía (46)	Formaciones recientes (47)	TIPO DE TERR.: Plutónic. (48)	Metamór. (49)	Sedimen. (50)	Volcánic. (51)	Indifer. (52)

EL CONSULTOR.– DEBERA MARCAR SOBRE EL MAPA: LAS ESTACIONES CON SU NUMERO DE REFERENCIA (EN AZUL) Y LOS CORTES REALIZADOS SOBRE EL TERRENO (EN ROJO).
PARA UN CONTROL CORRECTO DE LA MARCHA DEL TRABAJO DE CAMPO EL CONSULTOR DEBERA ENVIAR ENTRE LOS DIAS 1 al 7 y 15 al 22 DE CADA MES ESTAS HOJAS AL INSTITUTO GEOLOGICO Y MINERO DE ESPAÑA, DIVISION DE GEOLOGIA. C/ RIOS ROSAS, 23 – MADRID - 3.

EQUIPO DE RECEPCION DEL IGME
7 septiembre 74

EL CONSULTOR

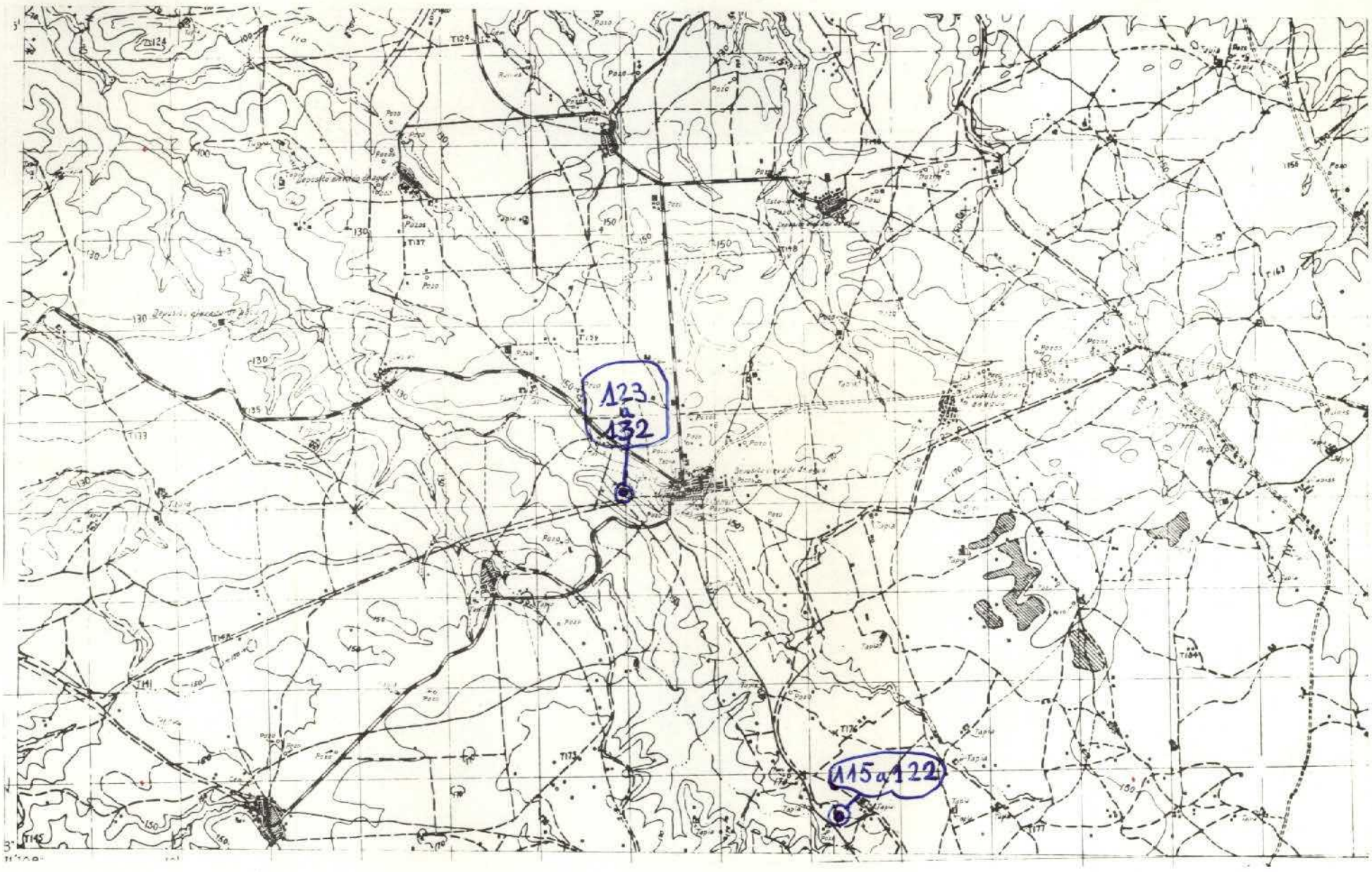

NUMERO DE LA HOJA 1537 CUADRANTE 4 1 / 3 2

18

244

DATOS A RELLENAR POR EL IGME								
Nº de la hoja 1:50.000				Cuadrante número	Nº del documento			
1	2	3	4	5	6	7	8	9
1	5	3	8	3	7	8	0	7

DATOS A RELLENAR POR EL CONSULT.	
CONSULT	ESPECIAL QUE REALIZA LA ESTAC.
10 11	12 13
AD	AC

DATOS A RELLENAR POR EL IGME			
Recibido	Ref. Control	Perforado	Verificado
71 72 73 74 75 76	77 78 79 80		
1 0 0 9 7 4			

DATOS A RELLENAR POR EL CONSULTOR

| CON NUMEROS | | | | | | | CON UNOS EN CASO AFIRMATIVO | | | | | | | |

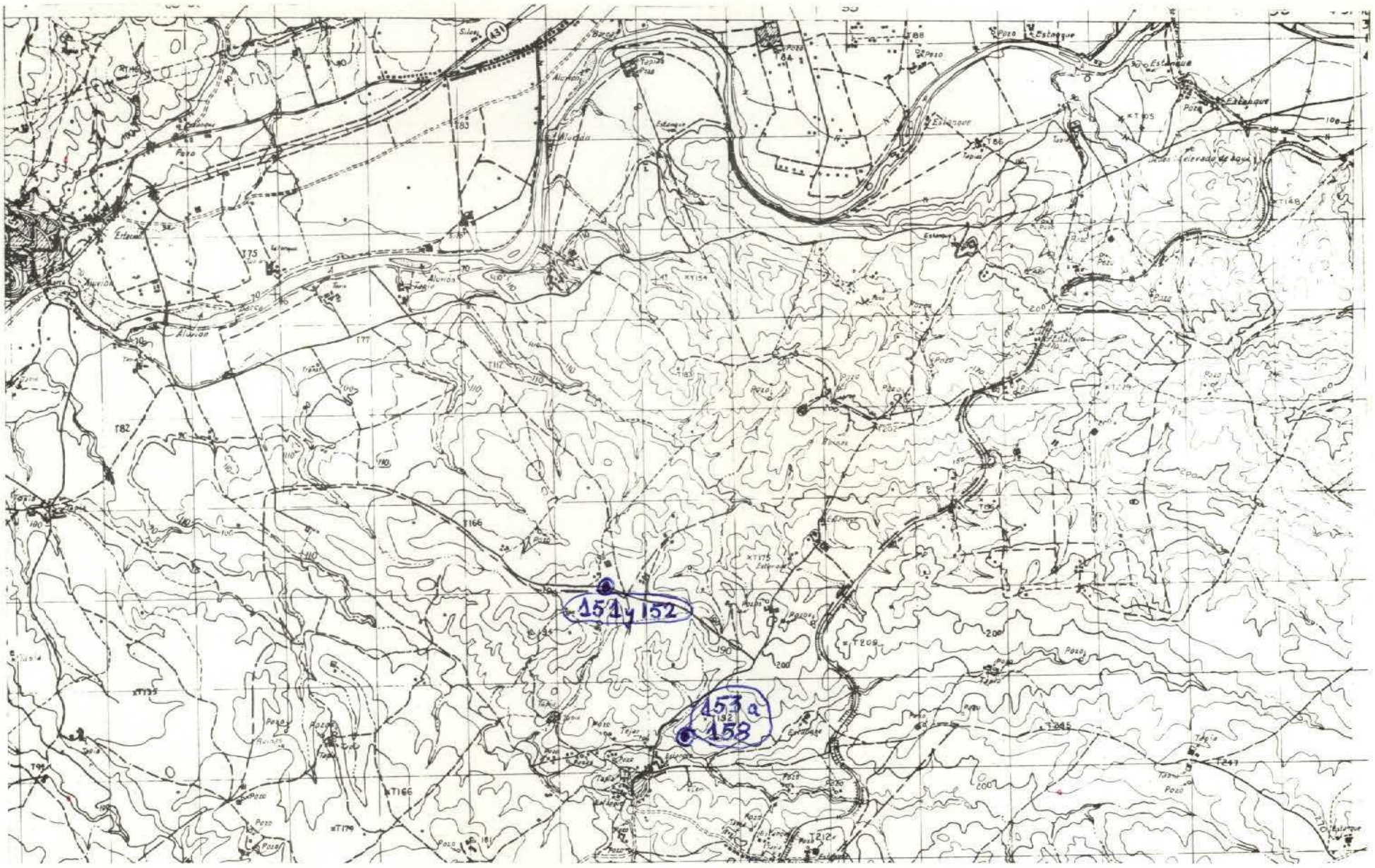

NUMERO DE LA HOJA 1538 CUADRANTE 4 1 / 3 2

8

245

DATOS A RELLENAR POR EL IGME								
Nº de la hoja 1:50.000				Cuadrante (número)	Nº del documento			
1	2	3	4	5	6	7	8	9
1	5	3	8	1	7	7	0	9

DATOS A RELLENAR POR EL CONSUL.			
CONSULT.		ESPECIAL QUE REAL LA ESTAC.	
10	11	12	13
A	D	A	C

DATOS A RELLENAR POR EL IGME										
Recibido						Ref. Control				Perforado	Verificado
71	72	73	74	75	76	77	78	79	80		
1	0	0	9	7	4						

DATOS A RELLENAR POR EL CONSULTOR

| CON NUMEROS | | | | | | | | | | CON UNDS EN CASO AFIRMATIVO | | | | | | | | | |

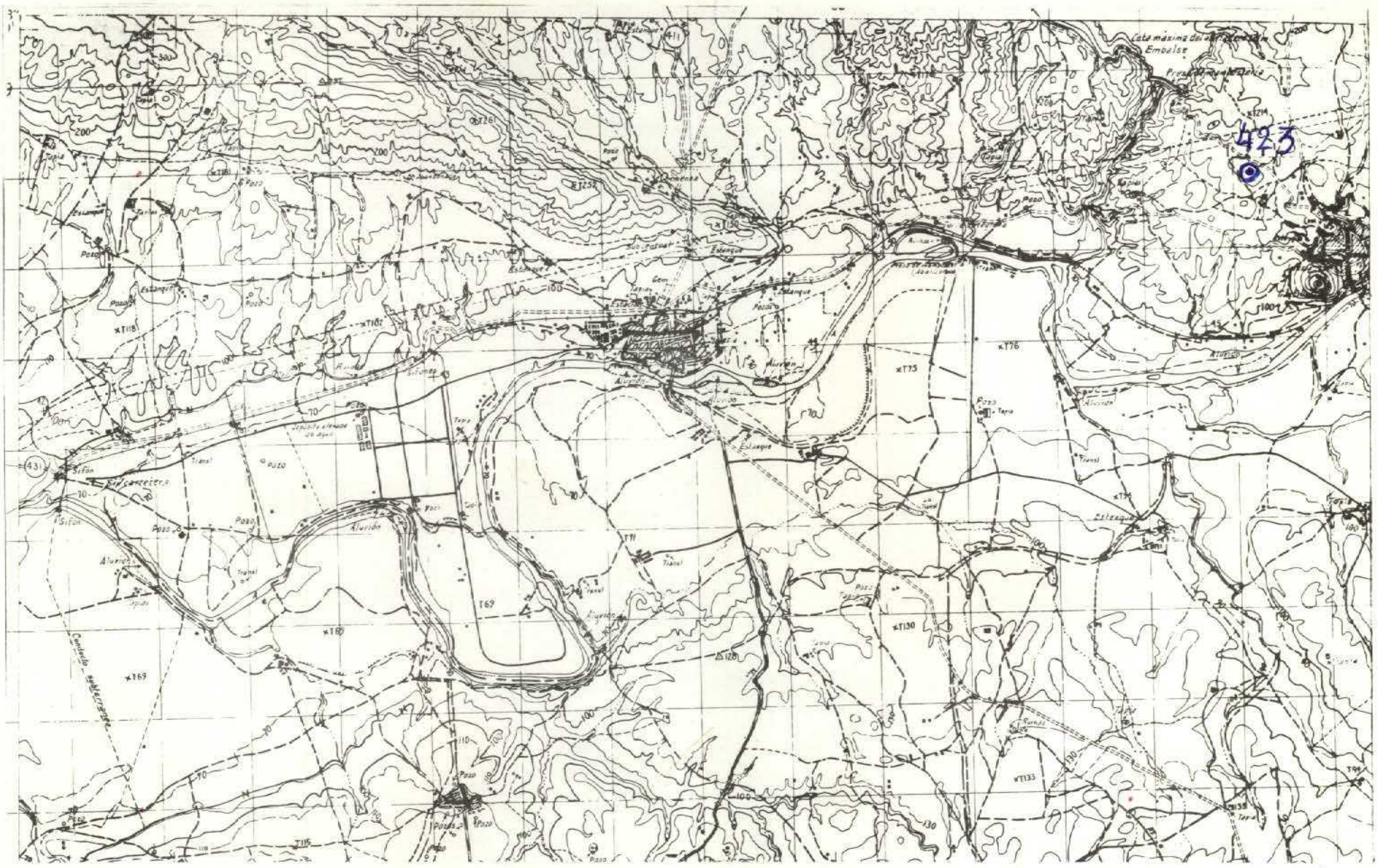

NUMERO DE LA HOJA 1538 CUADRANTE

4	1
3	2

246

DATOS A RELLENAR POR EL IGME			
Nº de la hoja 1:50.000	Cuadrante número	Nº del documento	
1 2 3 4	5	6 7 8 9	
1538	4	2867	

DATOS A RELLE POR EL CONSUL	
CONSULT	ESPECIAL QUE REAL LA ESTAC
10 11	12 13
AD	CO

DATOS A RELLENAR POR EL IGME			
Recibido	Ref. Control	Perforado	Verificado
71 72 73 74 75 76	77 78 79 80		
100974			

DATOS A RELLENAR POR EL CONSULTOR

| CON NUMEROS | | | | | | | | | | CON UNOS EN CASO AFIRMATIVO | | | | | | | | | |

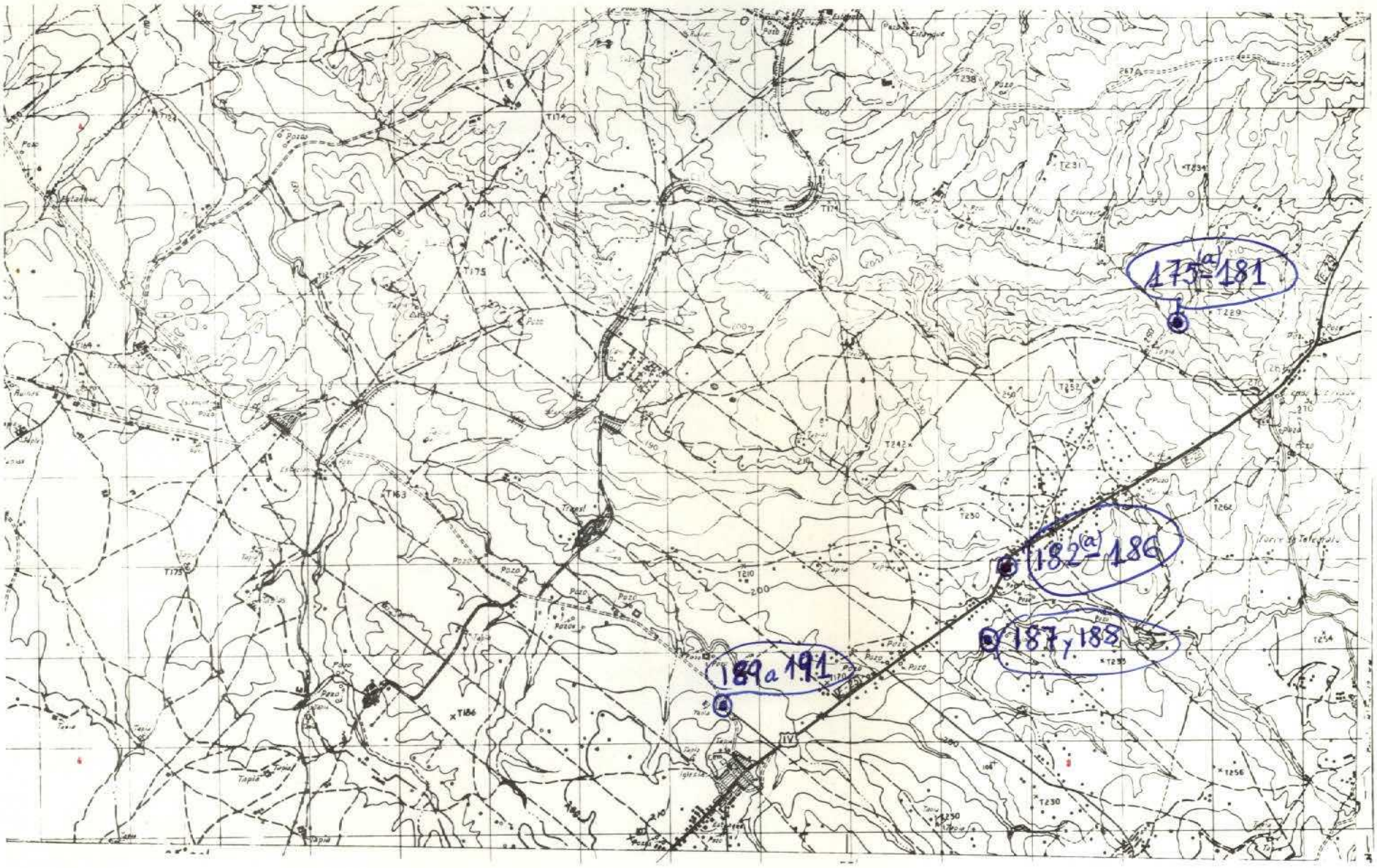

NUMERO DE LA HOJA 1538 CUADRANTE 4 | 1 / 3 | 2

17

316

DATOS A RELLENAR POR EL IGME								
Nº de la hoja 1:50.000				Cuadrante número	Nº del documento			
1	2	3	4	5	6	7	8	9
1	5	3	8	2	7	7	9	5

DATOS A RELLENAR POR EL CONSULTOR			
CONSULTOR		ESPECIAL QUE REALIZA LA ESTAC.	
10	11	12	13
A	D	A	C

DATOS A RELLENAR POR EL IGME										
Recibido						Ref. Control				Perforado	Verificado
71	72	73	74	75	76	77	78	79	80		
1	1	1	0	7	4						

DATOS A RELLENAR POR EL CONSULTOR

CON NUMEROS — CON UNOS EN CASO AFIRMATIVO

NUMERO DE LA ESTACION	Fecha DIA	Fecha MES	Fecha AÑO	Medición: Rumbo	Buzamiento	Croquis	Fotogra.	Muestras: Petro. y M.	Macrop.	Micropal.	Sedimen.	Rayos X	Espectro Rayos	C 14	Análisis químico	Análisis térmico diferenc.	Microson.	Otros análisis	Puntos de interés singular: Mineralo.	Tectóni.	Paleont.	Estratig.	Litologic.	Paleogeo.	Hidrogeo.	Económ.	Formaciones recientes	Tipo de terr.: Plutónic.	Metamór.	Sedimen.	Volcanic.	Indifer.
4	15	16	17	18	19	20	21	22	23	24	25	26	27	28	29	30	31	32	33	34	35	36	37	38	39	40	41	42	43	44	45	46	47	48	49	50	51	52
175				3	1	0	7	4									1																			1		
176																	1																			1		
177																	1																			1		
178																	1																			1		
179																	1																			1		
180																	1																			1		
181																	1																			1		
182																	1																			1		
183																	1																			1		
184																	1																			1		
185																	1																			1		
186																	1																			1		
187																	1																			1		
188																	1																			1		
189																	1																			1		
190																	1																			1		
191	3	1	0	7	4												1																			1		

DATOS A RELLENAR POR EL CONSULTOR

CON NUMEROS — CON UNOS EN CASO AFIRMATIVO

NUMERO DE LA ESTACION	Fecha DIA	Fecha MES	Fecha AÑO	Medición: Rumbo	Buzamiento	Croquis	Fotogra.	Muestras: Petro. y M.	Macrop.	Micropal.	Sedimen.	Rayos X	Espectro Rayos	C 14	Análisis químico	Análisis térmico diferenc.	Microson.	Otros análisis	Puntos de interés singular: Mineralo.	Tectóni.	Paleont.	Estratig.	Litologi.	Paleog.	Hidrogeo.	Económ.	Formaciones recientes	Tipo de terr.: Plutóni.	Metamó.	Sedime.	Volcani.	Indifer.
14	15	16	17	18	19	20	21	22	23	24	25	26	27	28	29	30	31	32	33	34	35	36	37	38	39	40	41	42	43	44	45	46	47	48	49	50	51	52

EL CONSULTOR – DEBERA MARCAR SOBRE EL MAPA: LAS ESTACIONES CON SU NUMERO DE REFERENCIA (EN AZUL) Y LOS CORTES REALIZADOS SOBRE EL TERRENO (EN ROJO).
PARA UN CONTROL CORRECTO DE LA MARCHA DEL TRABAJO DE CAMPO EL CONSULTOR DEBERA ENVIAR ENTRE LOS DIAS 1 al 7 y 15 al 22 DE CADA MES ESTAS HOJAS AL INSTITUTO GEOLOGICO Y MINERO DE ESPAÑA, DIVISION DE GEOLOGIA. C/ RIOS ROSAS, 23 – MADRID - 3.

EQUIPO DE RECEPCION DEL IGME
10-octubre-74

EL CONSULTOR

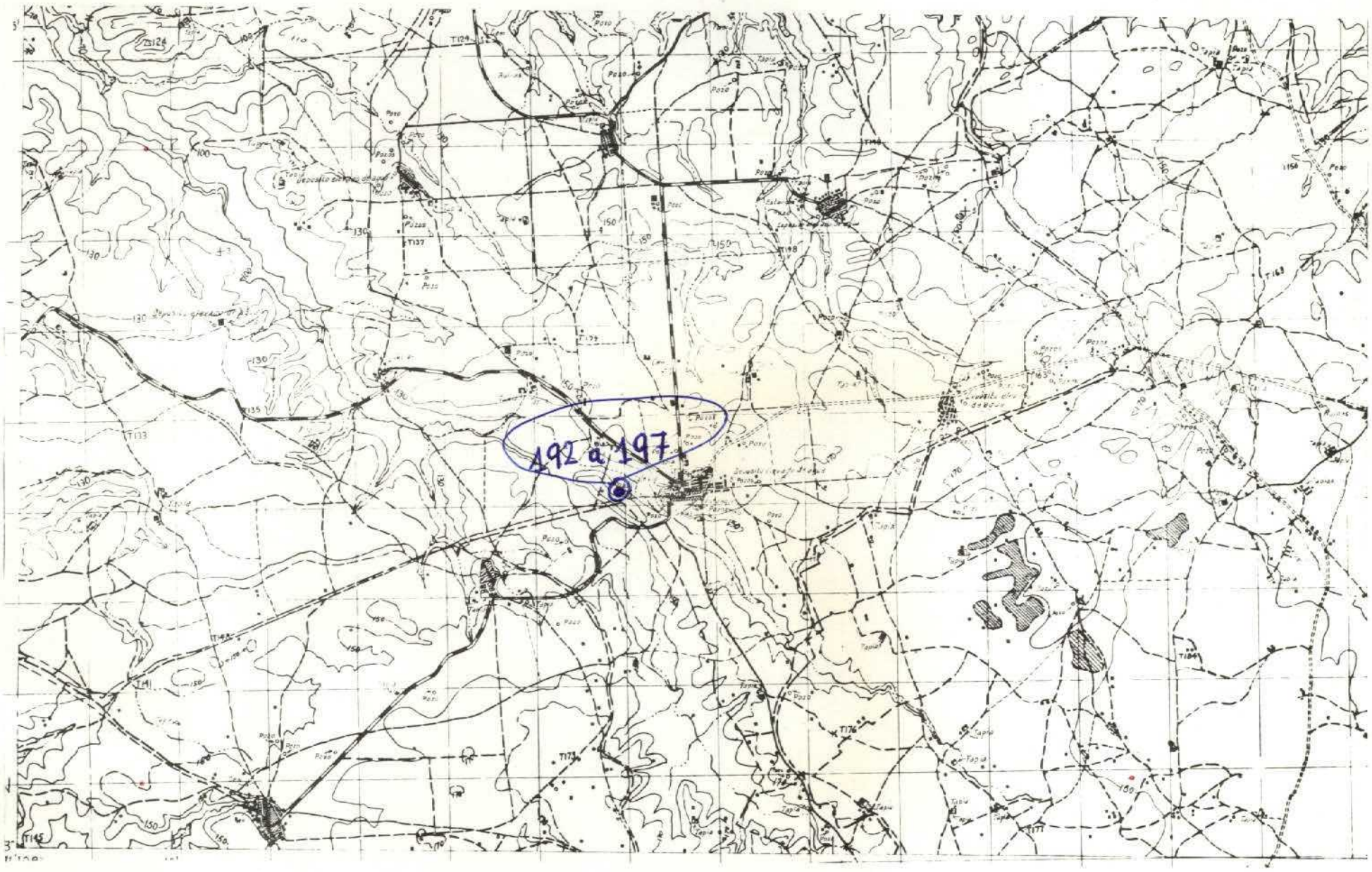

NUMERO DE LA HOJA 1538 CUADRANTE 4 | 1 / ~~3~~ | 2

6

317

DATOS A RELLENAR POR EL IGME								
Nº de la hoja 1:50.000				Cuadrante número	Nº del documento			
1	2	3	4	5	6	7	8	9
1	5	3	8	3	7	8	2	2

DATOS A RELLENAR POR EL CONSULTOR	
CONSULT	ESPECIAL QUE REALIZA LA ESTAC
10 11	12 13
A D	A C

DATOS A RELLENAR POR EL IGME			
Recibido	Ref. Control	Perforado	Verificado
71 72 73 74 75 76	77 78 79 80		
1 1 1 0 7 4			

DATOS A RELLENAR POR EL CONSULTOR

CON NUMEROS — CON UNOS EN CASO AFIRMATIVO

NUMERO DE LA ESTACION	Fecha DIA	MES	AÑO	MEDICION Rumbo	Buzamiento	Croquis	Fotogra	Petro I y M	Macrop	Micropal	MUESTRAS Sedimen	Rayos X	Espectro masas	C 14	Análisis químico	Análisis térmico diferenc	Microsc	Otros análisis	PUNTOS DE INTERES SINGULAR Mineralog	Tectóni	Paleont	Estratig	Litologia	Paleogeo	Hidrogeo	Economi	Formaciones recientes	TIPO DE TERR. Plutóni	Metamór	Sedimen	Volcánic	Indifer
14 15 16 17	18 19	20 21	22 23	24	25	26	27	28	29	30	31	32	33	34	35	36	37	38	39	40	41	42	43	44	45	46	47	48	49	50	51	52
192	31	07	74								11																			1		
193											11																			1		
194											11																			1		
195											11																			1		
196											11																			1		
197	31	07	74								11																			1		

DATOS A RELLENAR POR EL CONSULTOR

CON NUMEROS — CON UNOS EN CASO AFIRMATIVO

NUMERO DE LA ESTACION	Fecha DIA	MES	AÑO	MEDICION Rumbo	Buzamiento	Croquis	Fotogra	Petro I y M	Macrop	Micropal	MUESTRAS Sedimen	Rayos X	Espectro masas	C 14	Análisis químico	Análisis térmico diferenc	Microsc	Otros análisis	PUNTOS DE INTERES SINGUL. Mineralog	Tectóni	Paleont	Estratig	Litologia	Paleogeo	Hidrogeo	Economi	Formaciones recientes	TIPO DE TERR. Plutóni	Metamór	Sedimen	Volcánic	Indifer
14 15 16 17	18 19	20 21	22 23	24	25	26	27	28	29	30	31	32	33	34	35	36	37	38	39	40	41	42	43	44	45	46	47	48	49	50	51	52

EL CONSULTOR.— DEBERA MARCAR SOBRE EL MAPA LAS ESTACIONES CON SU NUMERO DE REFERENCIA (EN AZUL) Y LOS CORTES REALIZADOS SOBRE EL TERRENO (EN ROJO).
PARA UN CONTROL CORRECTO DE LA MARCHA DEL TRABAJO DE CAMPO EL CONSULTOR DEBERA ENVIAR ENTRE LOS DIAS 1 al 7 y 15 al 22 DE CADA MES ESTAS HOJAS AL INSTITUTO GEOLOGICO Y MINERO DE ESPAÑA, DIVISION DE GEOLOGIA, C/ RIOS ROSAS, 23 – MADRID - 3.

EQUIPO DE RECEPCION DEL IGME
10-octubre-74

EL CONSULTOR

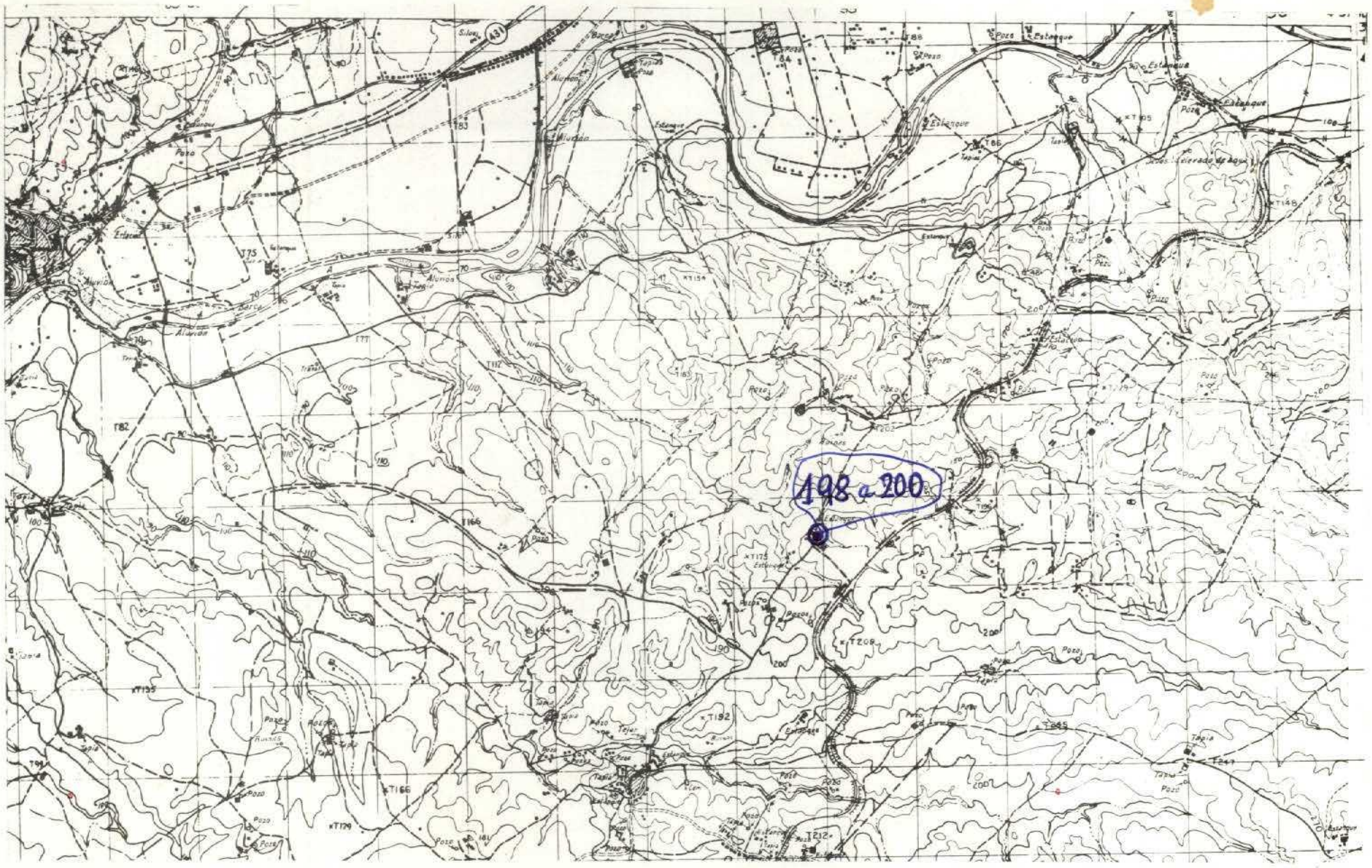

NUMERO DE LA HOJA 1538 CUADRANTE 4 1 / 3 2

3

318

DATOS A RELLENAR POR EL IGME								
Nº de la hoja 1:50.000				Cuadrante número	Nº del documento			
1	2	3	4	5	6	7	8	9
1	5	3	8	1	7	7	0	2

DATOS A RELLENAR POR EL CONSULTOR			
CONSULT		ESPECIAL QUE REALIZA LA ESTAC.	
10	11	12	13
A	D	A	C

DATOS A RELLENAR POR EL IGME										
Recibido						Ref. Control				Perforado	Verificado
71	72	73	74	75	76	77	78	79	80		
1	1	1	0	7	4						

DATOS A RELLENAR POR EL CONSULTOR

CON NUMEROS: NUMERO DE LA ESTACION (14–17); Fecha DIA (18–19), MES (20–21), AÑO (22–23)

CON UNOS EN CASO AFIRMATIVO: MEDICION (Rumbo 24, Buzamie. 25, Croquis 26, Fotogra. 27); MUESTRAS (Petrol. y M. 28, Macrop. 29, Micropal. 30, Sedimen. 31, Rayos X 32, Espectro Mössb. 33, C 14 34, Análisis químico 35, Análisis térmico diferenc. 36, Micromor. 37, Otras análisis 38); PUNTOS DE INTERES SINGULAR (Mineralog. 39, Tectoni. 40, Paleont. 41, Estratig. 42, Litologic. 43, Paleogeo. 44, Hidroge. 45, Economi. 46, Formaciones recientes 47); TIPO DE TERR. (Plutoni. 48, Metamór. 49, Sedimen. 50, Volcanic. 51, Indifer. 52)

NUMERO DE LA ESTACION (14–17)	Fecha DIA (18–19)	MES (20–21)	AÑO (22–23)	Rumbo (24)	Buzamie. (25)	Croquis (26)	Fotogra. (27)	Petrol. y M. (28)	Macrop. (29)	Micropal. (30)	Sedimen. (31)	Rayos X (32)	Espectro Mössb. (33)	C 14 (34)	Análisis químico (35)	Análisis térmico diferenc. (36)	Micromor. (37)	Otras análisis (38)	Mineralog. (39)	Tectoni. (40)	Paleont. (41)	Estratig. (42)	Litologic. (43)	Paleogeo. (44)	Hidroge. (45)	Economi. (46)	Formaciones recientes (47)	Plutoni. (48)	Metamór. (49)	Sedimen. (50)	Volcanic. (51)	Indifer. (52)
198	31	07	4								11																			1		
199											11																			1		
200	31	07	4								11																			1		

DATOS A RELLENAR POR EL CONSULTOR

CON NUMEROS: NUMERO DE LA ESTACION (14–17); Fecha DIA (18–19), MES (20–21), AÑO (22–23)

CON UNOS EN CASO AFIRMATIVO: MEDICION (Rumbo 24, Buzamie. 25, Croquis 26, Fotogra. 27); MUESTRAS (Petrol. y M. 28, Macrop. 29, Micropal. 30, Sedimen. 31, Rayos X 32, Espectro Mössb. 33, C 14 34, Análisis químico 35, Análisis térmico diferenc. 36, Micromor. 37, Otras análisis 38); PUNTOS DE INTERES SINGUL. (Mineralog. 39, Tectoni. 40, Paleont. 41, Estratig. 42, Litologi. 43, Paleog. 44, Hidroge. 45, Economi. 46, Formaciones recientes 47); TIPO DE TERR. (Plutoni. 48, Metamór. 49, Sedime. 50, Volcani. 51, Indifer. 52)

NUMERO DE LA ESTACION (14–17)	Fecha DIA (18–19)	MES (20–21)	AÑO (22–23)	Rumbo (24)	Buzami. (25)	Croquis (26)	Fotogra. (27)	Petrol. y M. (28)	Macrop. (29)	Micropal. (30)	Sedimen. (31)	Rayos X (32)	Espectro Mössb. (33)	C 14 (34)	Análisis químico (35)	Análisis térmico diferenc. (36)	Micromor. (37)	Otras análisis (38)	Mineralog. (39)	Tectoni. (40)	Paleont. (41)	Estratig. (42)	Litologi. (43)	Paleog. (44)	Hidroge. (45)	Economi. (46)	Formaciones recientes (47)	Plutoni. (48)	Metamór. (49)	Sedime. (50)	Volcani. (51)	Indifer. (52)

EL CONSULTOR — DEBERA MARCAR SOBRE EL MAPA: LAS ESTACIONES CON SU NUMERO DE REFERENCIA (EN AZUL) Y LOS CORTES REALIZADOS SOBRE EL TERRENO (EN ROJO).
PARA UN CONTROL CORRECTO DE LA MARCHA DEL TRABAJO DE CAMPO EL CONSULTOR DEBERA ENVIAR ENTRE LOS DIAS 1 al 7 y 15 al 22 DE CADA MES ESTAS HOJAS AL INSTITUTO GEOLOGICO Y MINERO DE ESPAÑA, DIVISION DE GEOLOGIA. C/ RIOS ROSAS, 23 – MADRID - 3.

EQUIPO DE RECEPCION DEL IGME
10-octubre-74

EL CONSULTOR

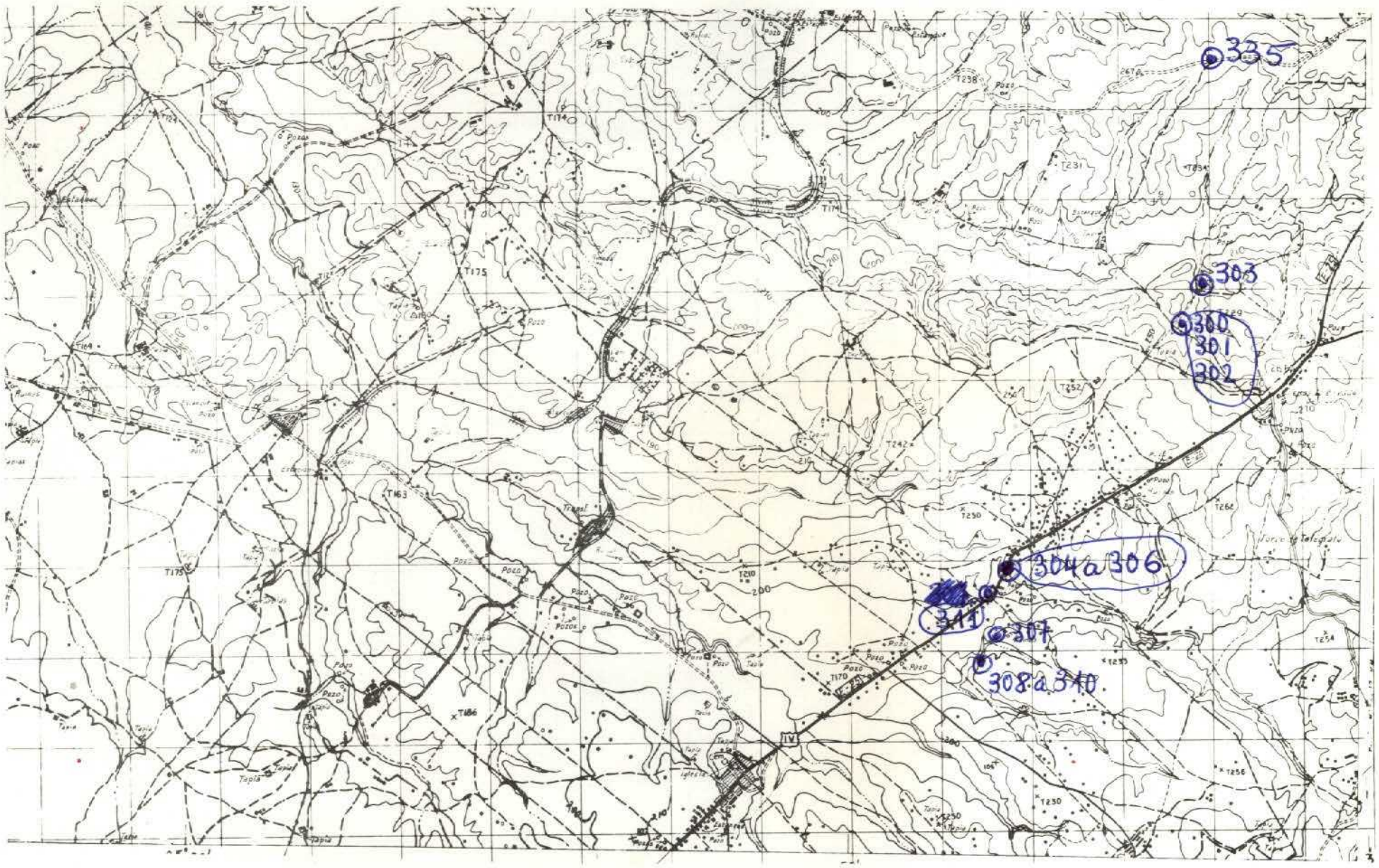

NUMERO DE LA HOJA 1538 CUADRANTE 4 1 / 3 2

13

356-A

DATOS A RELLENAR POR EL IGME		
Nº de la hoja 1.50.000	Cuadrante número	Nº del documento
1 2 3 4	5	6 7 8 9
1538	2	7792

DATOS A RELLE POR EL CONSUL	
CONSULT	ESPECIAL QUE REAL LA ESTAC
10 11	12 13
AD	AC

DATOS A RELLENAR POR EL IGME			
Recibido	Ref. Control	Perforado	Verificado
71 72 73 74 75 76	77 78 79 80		
29 10 74			

DATOS A RELLENAR POR EL CONSULTOR

CON NUMEROS: NUMERO DE LA ESTACION (14 15 16 17)	Fecha DIA (18 19)	MES (20 21)	AÑO (22 23)	MEDICION: Fotogra. (27)	MUESTRAS: Petrol. y M. (28)	PUNTOS DE INTERES SINGULAR: Mineralog. (39)	TIPO DE TERR: Indifer. (52)
300	4	10	74	1			
301				1			
302				1			
303				1			
304				1			
305				1			
306				1			
307				1			
308				1			
309				1			
310				1			
311				1			
335	4	10	74	1			

DATOS A RELLENAR POR EL CONSULTOR

CON NUMEROS: NUMERO DE LA ESTACION (14 15 16 17)	Fecha DIA (18 19)	MES (20 21)	AÑO (22 23)	MEDICION: Fotogra. (27)	MUESTRAS: Petrol. y M. (28)	PUNTOS DE INTERES SINGUL.: Mineralog. (39)	TIPO DE TERR: Indifer. (52)

EL CONSULTOR.— DEBERA MARCAR SOBRE EL MAPA: LAS ESTACIONES CON SU NUMERO DE REFERENCIA (EN AZUL) Y LOS CORTES REALIZADOS SOBRE EL TERRENO (EN ROJO).
PARA UN CONTROL CORRECTO DE LA MARCHA DEL TRABAJO DE CAMPO EL CONSULTOR DEBERA ENVIAR ENTRE LOS DIAS 1 al 7 y 15 al 22 DE CADA MES ESTAS HOJAS AL INSTITUTO GEOLOGICO Y MINERO DE ESPAÑA, DIVISION DE GEOLOGIA. C/ RIOS ROSAS, 23 – MADRID - 3.

EQUIPO DE RECEPCION DEL IGME
24-octubre-74

EL CONSULTOR

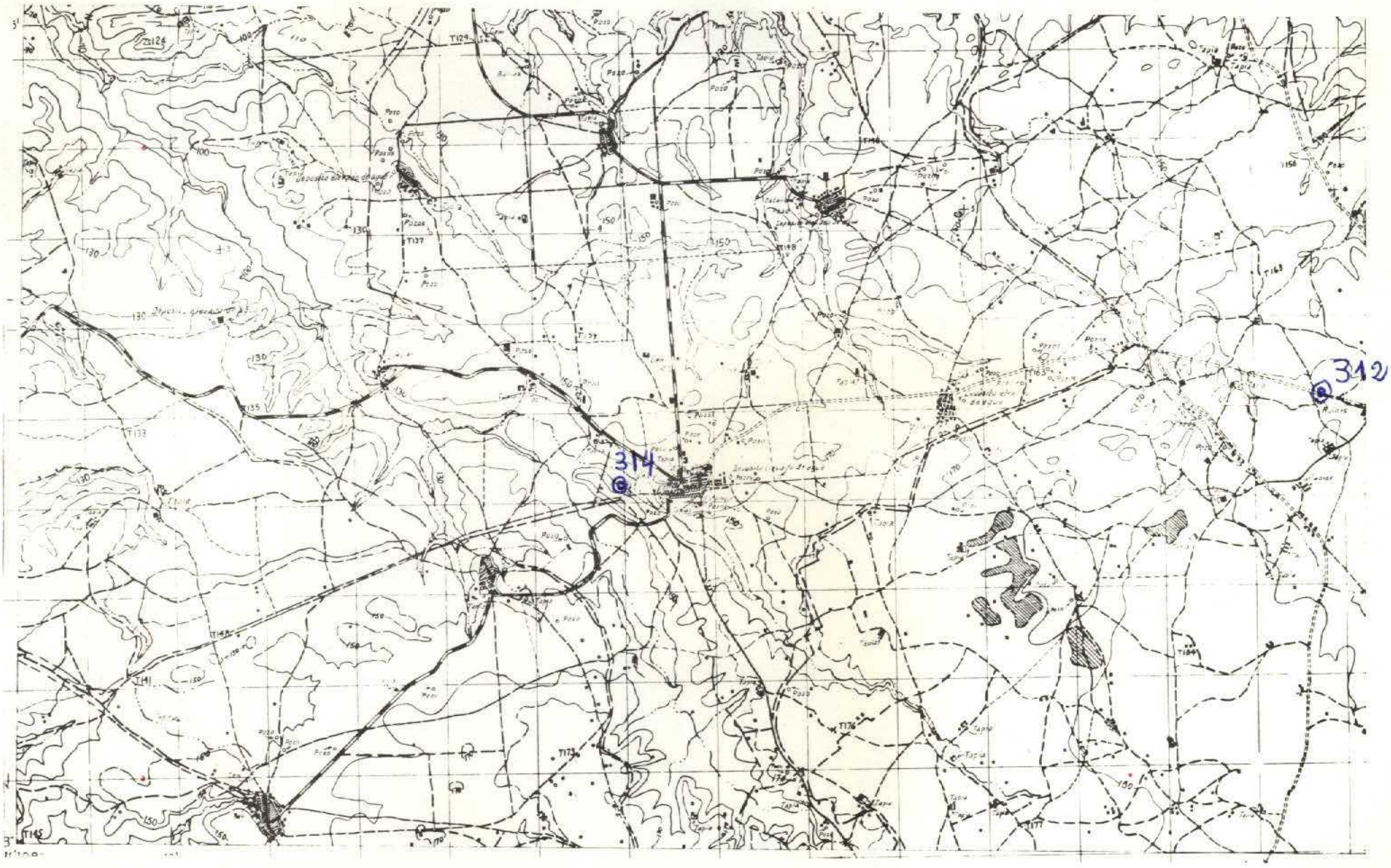

NUMERO DE LA HOJA 153 CUADRANTE 4 1 / 3 2

2

3 56-B

DATOS A RELLENAR POR EL IGME								
Nº de la hoja 1:50.000				Cuadrante número	Nº del documento			
1	2	3	4	5	6	7	8	9
1	5	3	8	3	7	8	1	9

DATOS A RELLENAR POR EL CONSULTOR			
CONSULT.	ESPECIAL	QUE REAL	LA ESTAC.
10	11	12	13
A	D	A	C

DATOS A RELLENAR POR EL IGME										
Recibido						Ref. Control				Perforado	Verificado
71	72	73	74	75	76	77	78	79	80		

DATOS A RELLENAR POR EL CONSULTOR

| CON NUMEROS | | | | | | | CON UNOS EN CASO AFIRMATIVO | | | | | | | | | | |

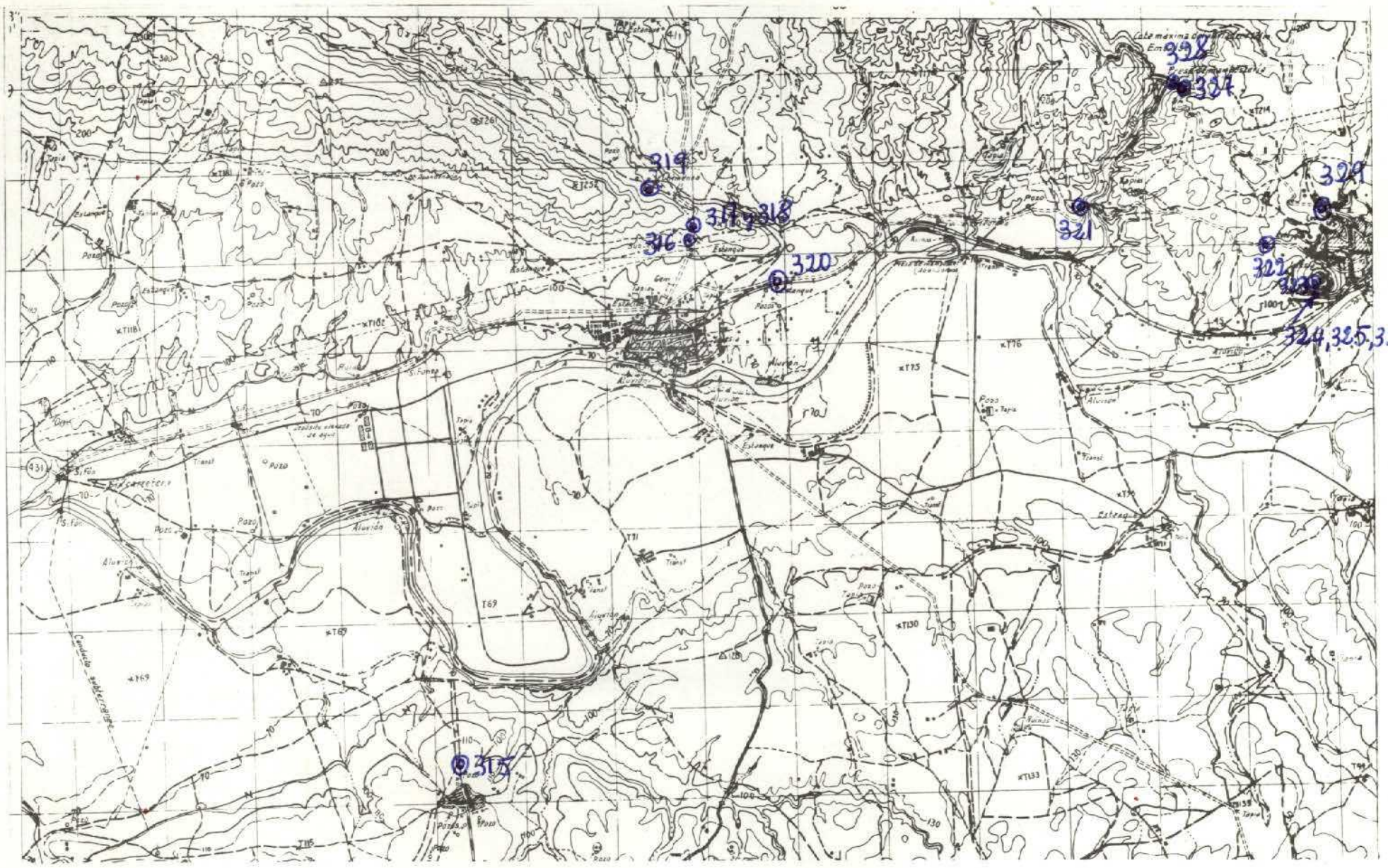

NUMERO DE LA HOJA 1531 CUADRANTE

1	1
3	2

15

356

DATOS A RELLENAR POR EL IGME			
Nº de la hoja 1:50.000	Cuadrante número	Nº del documento	
1 2 3	4	5 6 7 8 9	
1531		4 2 8 5 9	

DATOS A RELLENAR POR EL CONSULTOR	
CONSULT	ESTACIÓN QUE REALIZA LA ESTAC.
10 11	12 13
AD	AC

DATOS A RELLENAR POR EL IGME			
Recibido	Ref. Control	Perforado	Verificado
71 72 73 74 75 76	77 78 79 80		

DATOS A RELLENAR POR EL CONSULTOR

CON NUMEROS: NUMERO DE LA ESTACION (14 15 16 17)	Fecha: DIA (18 19)	MES (20 21)	AÑO (22 23)	MEDICION: Rumbo (24)	Buzamiento (25)	Croquis (26)	Fotogra (27)	MUESTRAS: Petro L y M (28)	Macrop (29)	Micropal (30)	Sedimen (31)	Rayos X (32)	Espectro infrarrojo (33)	C 14 (34)	Análisis químico elemental (35)	Microsond (36)	Otros análisis (37)	Microsc (38)	PUNTOS DE INTERES SINGULAR: Mineralo (39)	Tectoni (40)	Paleont (41)	Estratig (42)	Litologi (43)	Paleogeo (44)	Hidrogeo (45)	Economía (46)	Formas recientes (47)	TIPO DE TERR.: Plutoni (48)	Metamo (49)	Sedimen (50)	Volcanic (51)	Indifer. (52)
315	4 1 0 7	4					1																									
316							1																									
317							1																									
318							1																									
319							1																									
320							1																									
321							1																									
322							1																									
323							1																									
324							1																									
325							1																									
326							1																									
327							1																									
328							1																									
329	4 1 0 7	4					1																									

DATOS A RELLENAR POR EL CONSULTOR

CON NUMEROS: NUMERO DE LA ESTACION (14 15 16 17)	Fecha: DIA (18 19)	MES (20 21)	AÑO (22 23)	MEDICION: Rumbo (24)	Buzamiento (25)	Croquis (26)	Fotogra (27)	MUESTRAS: Petro L y M (28)	Macrop (29)	Micropal (30)	Sedimen (31)	Rayos X (32)	Espectro infrarrojo (33)	C 14 (34)	Análisis químico elemental (35)	Microsond (36)	Otros análisis (37)	Microsc (38)	PUNTOS DE INTERES SINGUL.: Mineralo (39)	Tectoni (40)	Paleont (41)	Estratig (42)	Litologi (43)	Paleog (44)	Hidrogeo (45)	Economía (46)	Formas recientes (47)	TIPO DE TERR.: Plutoni (48)	Metamo (49)	Sedime (50)	Volcani (51)	Indifer. (52)

EL CONSULTOR.- DEBERA MARCAR SOBRE EL MAPA: LAS ESTACIONES CON SU NUMERO DE REFERENCIA (EN AZUL) Y LOS CORTES REALIZADOS SOBRE EL TERRENO (EN ROJO).
PARA UN CONTROL CORRECTO DE LA MARCHA DEL TRABAJO DE CAMPO EL CONSULTOR DEBERA ENVIAR ENTRE LOS DIAS 1 al 7 y 15 al 22 DE CADA MES ESTAS HOJAS AL INSTITUTO GEOLOGICO Y MINERO DE ESPAÑA. DIVISION DE GEOLOGIA. C/ RIOS ROSAS, 23 – MADRID - 3

EQUIPO DE RECEPCION DEL IGME
24-octubre-74

EL CONSULTOR

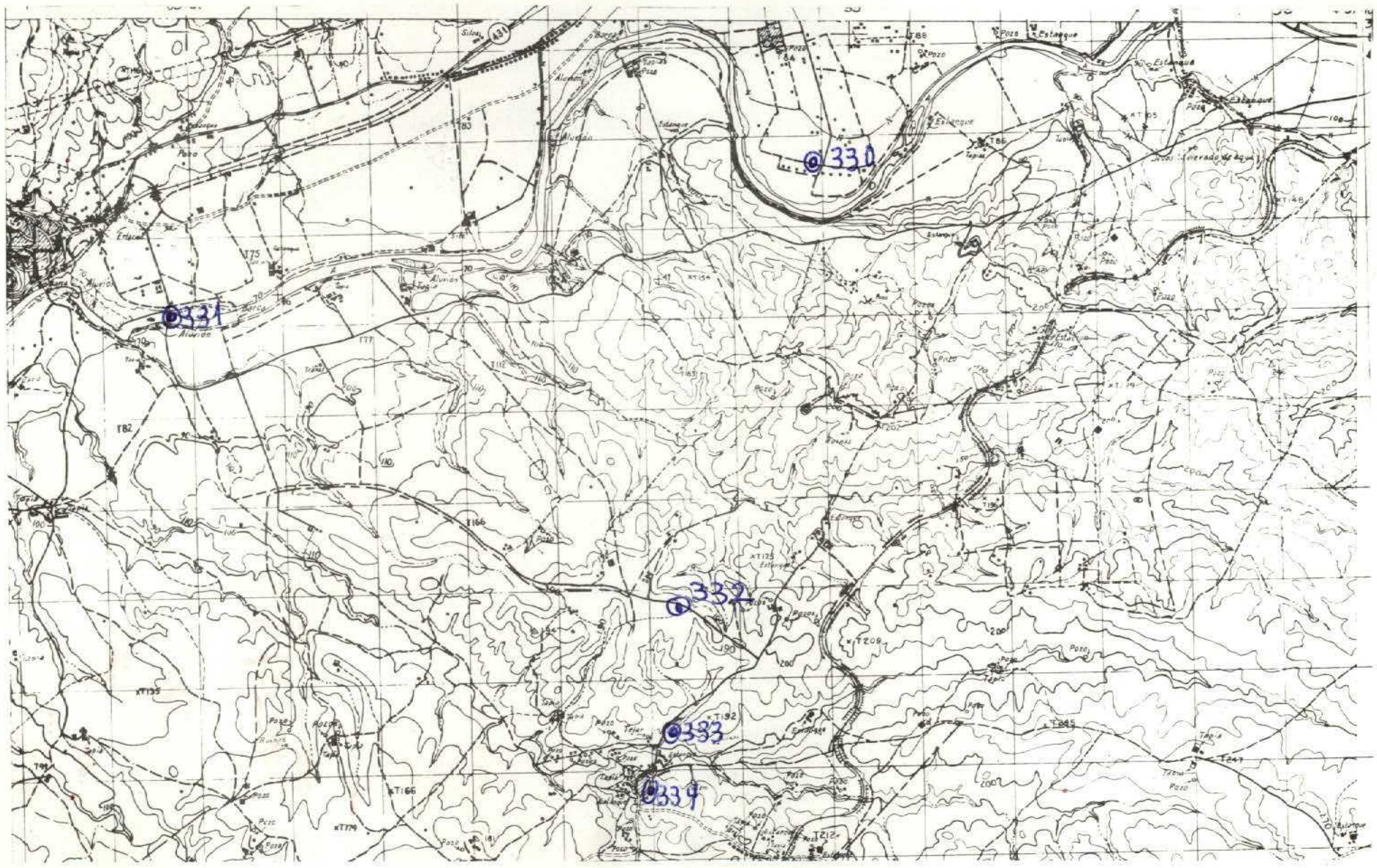

NUMERO DE LA HOJA 1538 CUADRANTE

4	1
3	2

5

356-D

DATOS A RELLENAR POR EL IGME								
Nº de la hoja 1:50.000				Cuadrante número	Nº del documento			
1	2	3	4	5	6	7	8	9
L	5	3	8	1	Z	7	0	8

DATOS A RELLENAR POR EL CONSULTOR			
CONSULT.		ESPECIAL QUE REALIZA LA ESTAC.	
10	11	12	13
A	D	A	C

DATOS A RELLENAR POR EL IGME											
Recibido						Ref. Control				Perforado	Verificado
71	72	73	74	75	76	77	78	79	80		

DATOS A RELLENAR POR EL CONSULTOR

| CON NUMEROS | | | | | | | | | CON UNOS EN CASO AFIRMATIVO | | | | | | | | | | |