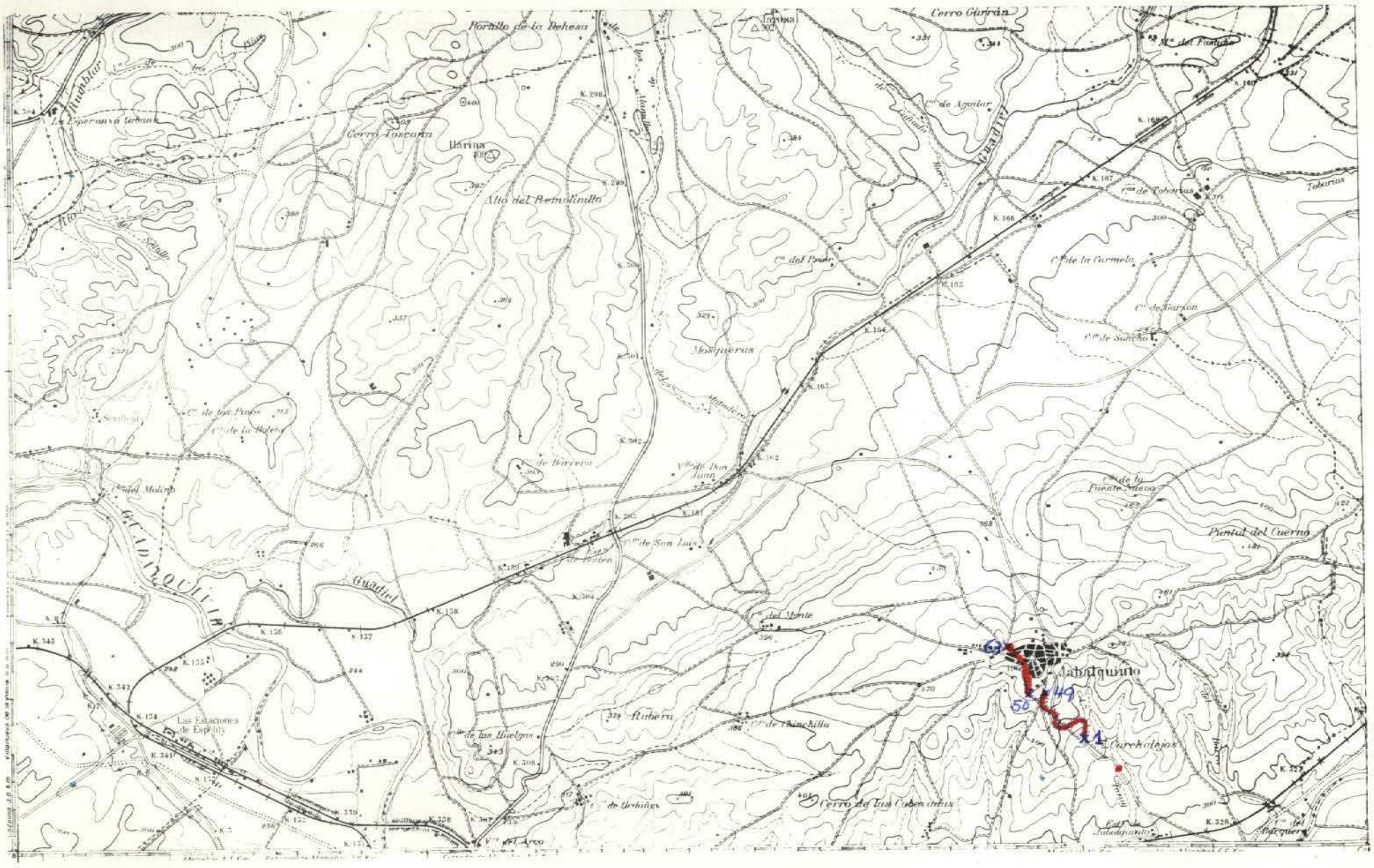

NUMERO DE LA HOJA 1936 CUADRANTE 4 1 / 7 2

64

DATOS A RELLENAR POR EL IGME		
Nº de la hoja 1:50.000	Cuadrante número	Nº del documento
1 2 3 4	5	6 7 8 9
1936	3	1429

DATOS A RELLENAR POR EL CONSULT.	
CONSULT	ESPECIAL QUE REALIZA LA ESTAC.
10 11	12 13
A D	U M

DATOS A RELLENAR POR EL IGME			
Recibido	Ref. Control	Perforado	Verificado
71 72 73 74 75 76	77 78 79 80		
2 6 0 4 7 4			

DATOS A RELLENAR POR EL CONSULTOR

CON NUMEROS: NUMERO DE LA ESTACION (14–17)	Fecha DIA (18–19)	Fecha MES (20–21)	Fecha AÑO (22–23)	MEDICION: Rumbo (24)	Buzamiento (25)	Croquis (26)	Fotogra (27)	MUESTRAS: Petrol. y M. (28)	Macrop. (29)	Microp. (30)	Sedimen. (31)	Rayos X (32)	Espectro. emisión (33)	C 14 (34)	Análisis químico (35)	Análisis térmico diferenc. (36)	Microsc. (37)	Otros análisis (38)	PUNTOS DE INTERES SINGULAR: Mineralo. (39)	Tectoni. (40)	Paleont. (41)	Estratig. (42)	Litologic. (43)	Paleogeo. (44)	Hidrogeo. (45)	Economi. (46)	Formaciones recientes (47)	TIPO DE TERR.: Plutonic. (48)	Metamorf. (49)	Sedimen. (50)	Volcanic. (51)	Indifer. (52)
1	0 5 0	2 7 4							1													1								1		
2									1														1							1		
3										1	1																			1		
4										1	1											1								1		
5										1	1											1								1		
6										1												1								1		
7										1	1																			1		
8										1	1												1							1		
9										1	1											1								1		
10										1																				1		
11											1												1							1		
12										1												1								1		
13										1												1								1		
14										1	1											1								1		
15										1	1												1							1		
16										1												1								1		
17											1											1								1		
18										1												1								1		
19											1												1							1		
20										1													1							1		
21										1	1												1							1		
22										1	1											1	1							1		
23										1	1											1	1							1		
24										1												1								1		
25											1											1								1		
26										1												1								1		
27										1	1											1								1		
28										1													1							1		
29											1											1								1		

DATOS A RELLENAR POR EL CONSULTOR

CON NUMEROS: NUMERO DE LA ESTACION (14–17)	Fecha DIA (18–19)	Fecha MES (20–21)	Fecha AÑO (22–23)	MEDICION: Rumbo (24)	Buzamiento (25)	Croquis (26)	Fotogra (27)	MUESTRAS: Petrol. y M. (28)	Macrop. (29)	Microp. (30)	Sedimen. (31)	Rayos X (32)	Espectro. emisión (33)	C 14 (34)	Análisis químico (35)	Análisis térmico diferenc. (36)	Microsc. (37)	Otros análisis (38)	PUNTOS DE INTERES SINGUL.: Mineralo. (39)	Tectoni. (40)	Paleont. (41)	Estratig. (42)	Litologic. (43)	Paleog. (44)	Hidrogeo. (45)	Economi. (46)	Formaciones recientes (47)	TIPO DE TERR.: Plutonic. (48)	Metamorf. (49)	Sedimen. (50)	Volcanic. (51)	Indifer. (52)
30	0 5 0	2 7 4								1												1	1							1		
31											1											1								1		
32											1											1								1		
33											1											1								1		
34											1												1							1		
35											1												1							1		
36											1											1								1		
37										1	1											1	1							1		
38											1											1	1							1		
39										1	1											1								1		
40										1	1											1	1							1		
41											1											1								1		
42											1											1								1		
43											1											1								1		
44											1												1							1		
45										1												1								1		
46										1	1												1							1		
47											1											1	1							1		
48											1											1								1		
49											1											1								1		
50											1											1								1		
51											1											1								1		
52											1											1								1		
53											1											1								1		
54											1																			1		
55											1											1								1		
56											1											1								1		
57											1											1								1		
58										1												1	1							1		
59											1											1	1							1		
60											1											1								1		
61										1												1								1		
62											1											1								1		
63										1													1							1		

EL CONSULTOR.– DEBERA MARCAR SOBRE EL MAPA: LAS ESTACIONES CON SU NUMERO DE REFERENCIA (EN AZUL) Y LOS CORTES REALIZADOS SOBRE EL TERRENO (EN ROJO).
PARA UN CONTROL CORRECTO DE LA MARCHA DEL TRABAJO DE CAMPO EL CONSULTOR DEBERA ENVIAR ENTRE LOS DIAS 1 al 7 y 15 al 22 DE CADA MES ESTAS HOJAS AL INSTITUTO GEOLOGICO Y MINERO DE ESPAÑA, DIVISION DE GEOLOGIA. C/ RIOS ROSAS, 23 – MADRID - 3.

EQUIPO DE RECEPCION DEL IGME

EL CONSULTOR

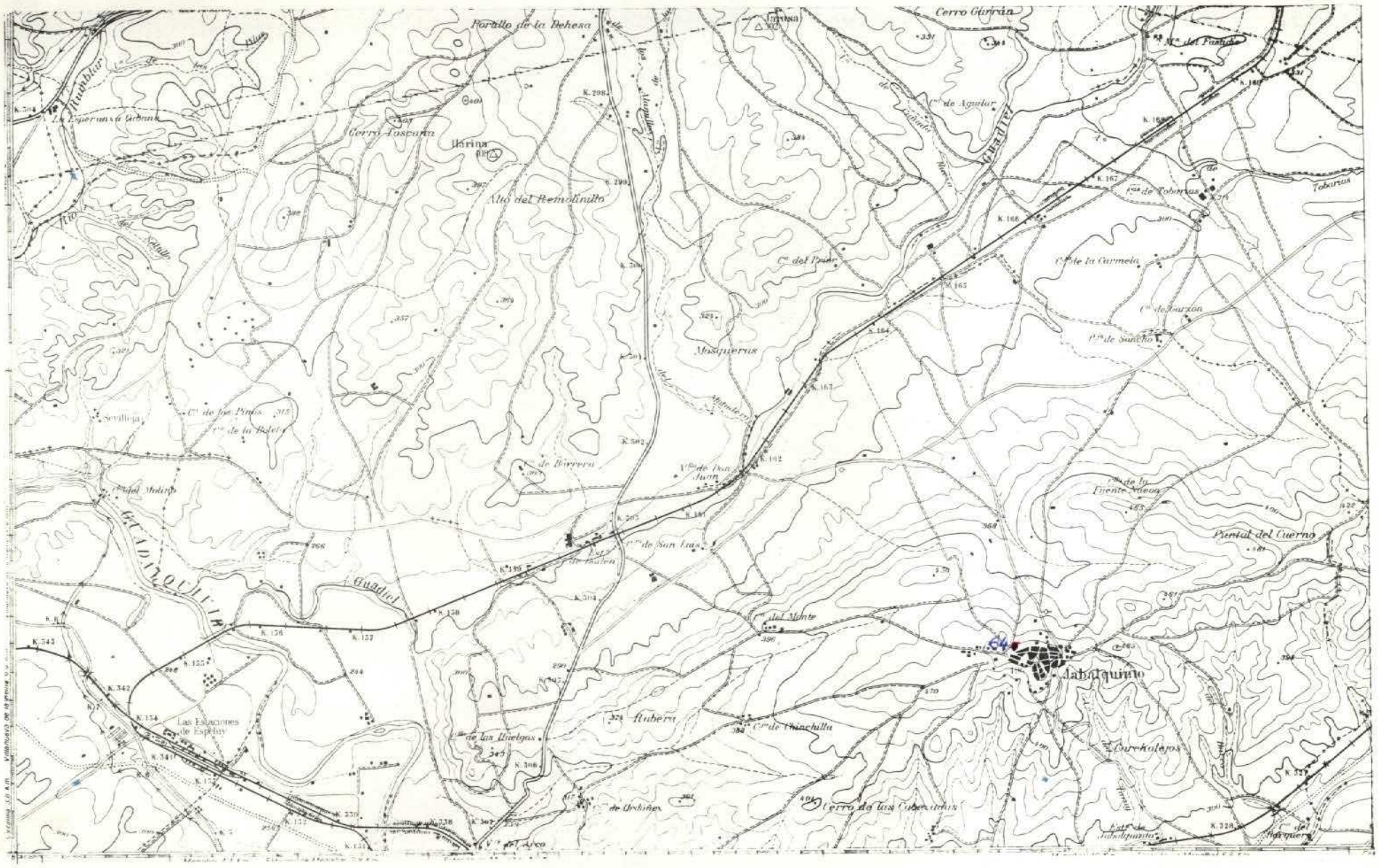

NUMERO DE LA HOJA 1936 CUADRANTE 4 1 / 3 2

65

DATOS A RELLENAR POR EL IGME								
Nº de la hoja 1:50.000				Cuadrante número	Nº del documento			
1	2	3	4	5	6	7	8	9
1	9	3	6	3	1	4	3	0

DATOS A RELLENAR POR EL CONSULTOR			
CONSULT.		ESPECIAL QUE REALIZA LA ESTAC.	
10	11	12	13
A	D	U	M

DATOS A RELLENAR POR EL IGME										
Recibido						Ref. Control				Perforado	Verificado
71	72	73	74	75	76	77	78	79	80		
2	6	0	4	7	4						

DATOS A RELLENAR POR EL CONSULTOR

CON NUMEROS								CON UNOS EN CASO AFIRMATIVO																																								
NUMERO DE LA ESTACION				Fecha				MEDICION				MUESTRAS												PUNTOS DE INTERES SINGULAR							TIPO DE TERR.					
				DIA		MES	AÑO	Rumbo	Buzamie.	Croquis	Fotogra.	Petrol. y M.	Macrop.	Micropal.	Sedimen.	Rayos X	Espectro índices	C 14	Análisis químico	Isotópico diferenc.	Microsc.	Otros análisis	Mineralog.	Tectón.	Paleont.	Estratig.	Litologia	Paleogeo.	Hidroge.	Economía	Formaciones recientes	Plutónic.	Metamó.	Sedimen.	Volcanic.	Indifer.
14	15	16	17	18	19	20	21	22	23	24	25	26	27	28	29	30	31	32	33	34	35	36	37	38	39	40	41	42	43	44	45	46	47	48	49	50	51	52
		6	4	0	5	0	2	7	4							1												1	1							1		

DATOS A RELLENAR POR EL CONSULTOR

CON NUMEROS								CON UNOS EN CASO AFIRMATIVO																																								
NUMERO DE LA ESTACION				Fecha				MEDICION				MUESTRAS												PUNTOS DE INTERES SINGUL.							TIPO DE TERR.					
				DIA		MES	AÑO	Rumbo	Buzamie.	Croquis	Fotogra.	Petrol. y M.	Macrop.	Micropal.	Sedimen.	Rayos X	Espectro índices	C 14	Análisis químico	Isotópico diferenc.	Microsc.	Otros análisis	Mineralog.	Tectón.	Paleont.	Estratig.	Litologi.	Paleog.	Hidroge.	Economía	Formaciones recientes	Plutónic.	Metamó.	Sedimen.	Volcanic.	Indifer.
14	15	16	17	18	19	20	21	22	23	24	25	26	27	28	29	30	31	32	33	34	35	36	37	38	39	40	41	42	43	44	45	46	47	48	49	50	51	52

EL CONSULTOR.– DEBERA MARCAR SOBRE EL MAPA: LAS ESTACIONES CON SU NUMERO DE REFERENCIA (EN AZUL) Y LOS CORTES REALIZADOS SOBRE EL TERRENO (EN ROJO).
PARA UN CONTROL CORRECTO DE LA MARCHA DEL TRABAJO DE CAMPO EL CONSULTOR DEBERA ENVIAR ENTRE LOS DIAS 1 al 7 y 15 al 22 DE CADA MES ESTAS HOJAS AL INSTITUTO GEOLOGICO Y MINERO DE ESPAÑA, DIVISION DE GEOLOGIA. C/ RIOS ROSAS, 23 – MADRID - 3.

EQUIPO DE RECEPCION DEL IGME

EL CONSULTOR

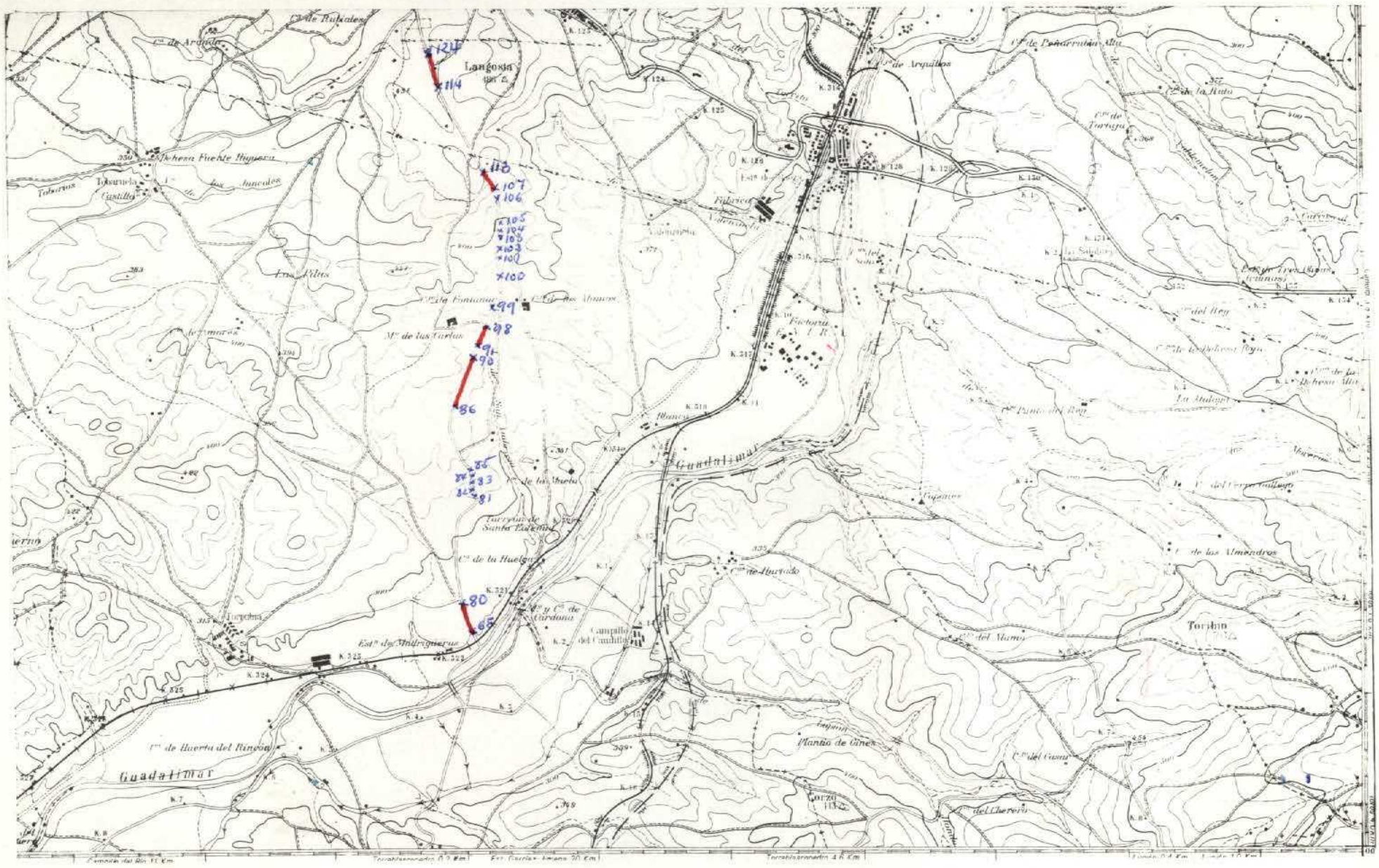

NUMERO DE LA HOJA 1936 CUADRANTE 4 | 1 / 3 | 2

60

66

DATOS A RELLENAR POR EL IGME								
Nº de la hoja 1:50.000				Cuadrante número	Nº del documento			
1	2	3	4	5	6	7	8	9
1	9	3	6	2	1	3	5	4

DATOS A RELLENAR POR EL CONSULTOR			
CONSULT.		ESPECIAL QUE REALIZA LA ESTAC.	
10	11	12	13
A	D	U	M

DATOS A RELLENAR POR EL IGME										
Recibido						Ref. Control				Perforado	Verificado
71	72	73	74	75	76	77	78	79	80		
2	6	0	4	7	4						

DATOS A RELLENAR POR EL CONSULTOR

CON NUMEROS: NUMERO DE LA ESTACION (14–17); Fecha DIA (18–19), MES (20–21), AÑO (22–23)

CON UNOS EN CASO AFIRMATIVO: MEDICION (24–27: Rumbo, Buzamie., Croquis, Fotogra.); MUESTRAS (28–38: Petro L y M., Macrop., Microp., Sedimen., Rayos X, Espectro. masas, C 14, Analisis químico, Análisis químico elements., Microsco., Otros análisis); PUNTOS DE INTERES SINGULAR (39–46: Mineralo., Tectoni., Paleont., Estratig., Litologic., Paleogeo., Hidroge., Economi.); TIPO DE TERR. (47–52: Formaciones recientes, Plutoni., Metamor., Sedimen., Volcanic., Indifere.)

NUMERO DE LA ESTACION	Fecha DIA	Fecha MES	Fecha AÑO	Rumbo	Buzamie.	Croquis	Fotogra.	Petro L y M.	Macrop.	Microp.	Sedimen.	Rayos X	Espectro. masas	C 14	Analisis químico	Análisis químico elements.	Microsco.	Otros análisis	Mineralo.	Tectoni.	Paleont.	Estratig.	Litologic.	Paleogeo.	Hidroge.	Economi.	Formaciones recientes	Plutoni.	Metamor.	Sedimen.	Volcanic.	Indifere.
65	6	2	74							1												1								1		
66										1												1								1		
67										1												1								1		
68										1												1								1		
69										1	1											1	1							1		
70											1																			1		
71											1												1							1		
72											1											1								1		
73										1												1								1		
74											1												1							1		
75										1												1								1		
76											1											1								1		
77										1																				1		
78											1												1							1		
79										1												1								1		
80										1																				1		
81										1												1								1		
82										1																				1		
83										1												1								1		
84											1												1							1		
85										1												1								1		
86										1												1								1		
87										1	1												1							1		
88										1												1								1		
89											1																			1		
90										1												1								1		
91											1																			1		
92										1													1							1		
93											1												1							1		

DATOS A RELLENAR POR EL CONSULTOR

CON NUMEROS: NUMERO DE LA ESTACION (14–17); Fecha DIA (18–19), MES (20–21), AÑO (22–23)

CON UNOS EN CASO AFIRMATIVO: MEDICION (24–27: Rumbo, Buzamie., Croquis, Fotogra.); MUESTRAS (28–38: Petro L y M., Macrop., Microp., Sedimen., Rayos X, Espectro. masas, C 14, Analisis químico, Análisis químico elements., Microsco., Otros análisis); PUNTOS DE INTERES SINGUL. (39–46: Mineralo., Tectoni., Paleont., Estratig., Litologic., Paleog., Hidroge., Economi.); TIPO DE TERR. (47–52: Formaciones recientes, Plutoni., Metamor., Sedimen., Volcanic., Indifer.)

NUMERO DE LA ESTACION	Fecha DIA	Fecha MES	Fecha AÑO	Rumbo	Buzamie.	Croquis	Fotogra.	Petro L y M.	Macrop.	Microp.	Sedimen.	Rayos X	Espectro. masas	C 14	Analisis químico	Análisis químico elements.	Microsco.	Otros análisis	Mineralo.	Tectoni.	Paleont.	Estratig.	Litologic.	Paleog.	Hidroge.	Economi.	Formaciones recientes	Plutoni.	Metamor.	Sedimen.	Volcanic.	Indifer.
94	6	2	74							1												1								1		
95											1												1							1		
96										1												1								1		
97											1												1							1		
98											1												1							1		
99											1											1								1		
100											1											1								1		
101										1												1								1		
102											1												1							1		
103										1																				1		
104											1												1							1		
105										1												1								1		
106										1																				1		
107											1											1								1		
108											1											1								1		
109											1											1								1		
110											1																			1		
111											1												1							1		
112											1																			1		
113											1											1								1		
114											1											1								1		
115										1												1								1		
116											1											1	1							1		
117											1											1	1							1		
118											1																			1		
119										1												1								1		
120											1												1							1		
121											1											1								1		
122											1											1								1		
123											1											1								1		
124											1											1								1		

EL CONSULTOR.– DEBERA MARCAR SOBRE EL MAPA: LAS ESTACIONES CON SU NUMERO DE REFERENCIA (EN AZUL) Y LOS CORTES REALIZADOS SOBRE EL TERRENO (EN ROJO).
PARA UN CONTROL CORRECTO DE LA MARCHA DEL TRABAJO DE CAMPO EL CONSULTOR DEBERA ENVIAR ENTRE LOS DIAS 1 al 7 y 15 al 22 DE CADA MES ESTAS HOJAS AL INSTITUTO GEOLOGICO Y MINERO DE ESPAÑA, DIVISION DE GEOLOGIA. C/ RIOS ROSAS, 23 – MADRID - 3.

EQUIPO DE RECEPCION DEL IGME

EL CONSULTOR

M. V. Martínez

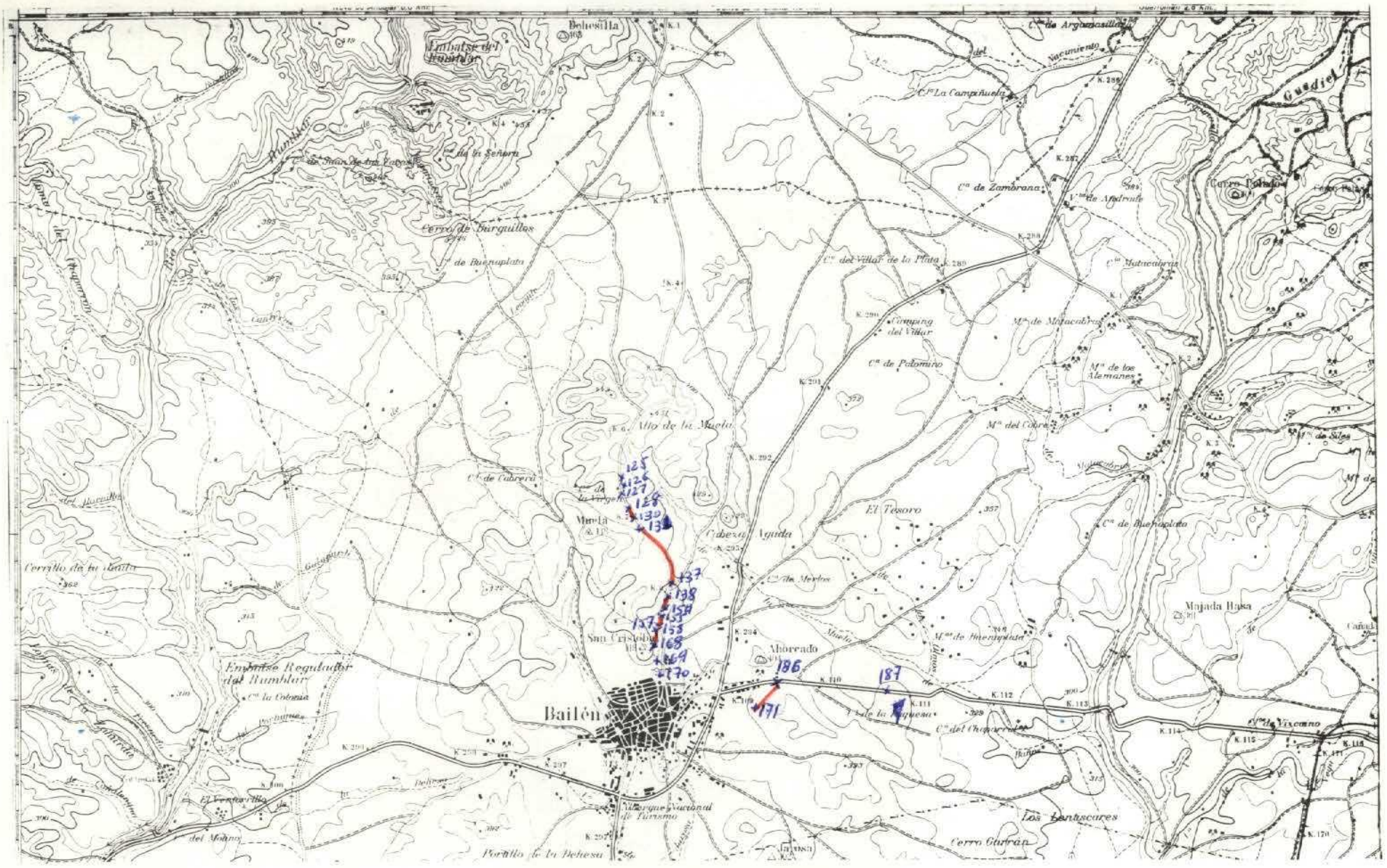
Belesilla
Embalse del Rumblar
Cerro de Burguillos
Cerro Colorado
Cerro Gurran
Los Bentascores
Mojada Baja
Mojada Alta
Ahorcado
Bailén
Muela
Cabeza Aguda
El Tesoro
Cerrillo de la Cruz
Embalse Regulador del Rumblar
Portillo de la Dehesa
Guadiel
Rumblar
Rio Guadalquivir
Arroyo Hondo
Arroyo Cabrera
Arroyo Merdes
Arroyo Huerta
Arroyo Cantarranas
Arroyo Cantarranas
Arroyo Cantarranas

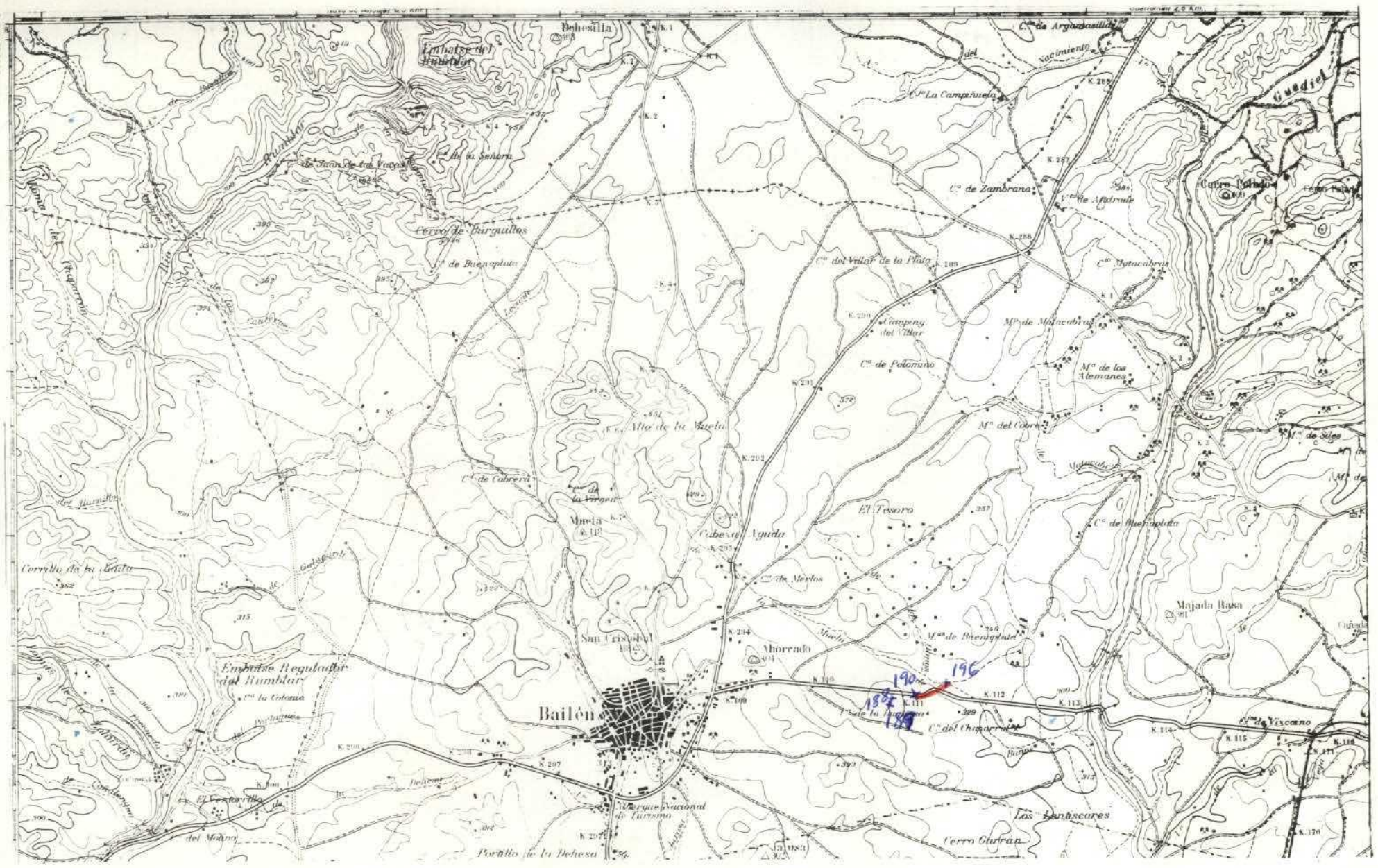

NUMERO DE LA HOJA 1936 CUADRANTE 1 2 3 2

68

DATOS A RELLENAR POR EL IGME								
Nº de la hoja 1:50.000				Cuadrante número	Nº del documento			
1	2	3	4	5	6	7	8	9
1	9	3	6	4	1	4	6	9

DATOS A RELLENAR POR EL CONSUL			
CONSULT		ESPECIAL QUE REALIZA LA ESTAC	
10	11	12	13
A	D	U	M

DATOS A RELLENAR POR EL IGME									
Recibido						Ref. Control				Perforado	Verificado
71	72	73	74	75	76	77	78	79	80		
2	6	0	4	7	4						

DATOS A RELLENAR POR EL CONSULTOR

| CON NUMEROS | | | | | | | | | | CON UNOS EN CASO AFIRMATIVO | | | | | | | | | |

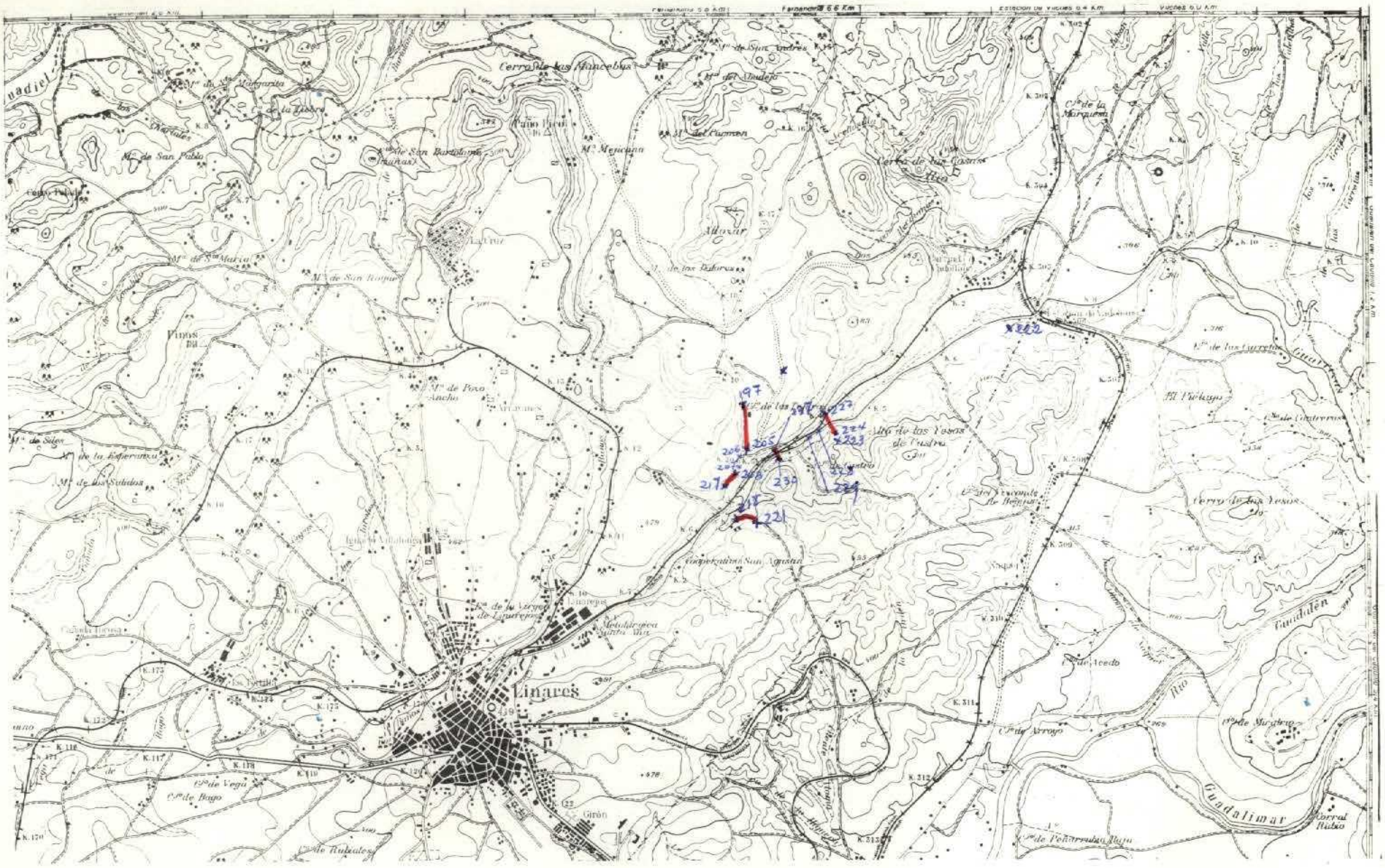

NUMERO DE LA HOJA 1936 CUADRANTE 4 1 3 2

41

69

DATOS A RELLENAR POR EL IGME								
Nº de la hoja 1:50.000				Cuadrante número	Nº del documento			
1	2	3	4	5	6	7	8	9
1	9	3	6	1	2	3	2	0

DATOS A RELLENAR POR EL CONSUL	
CONSULT	ESPECIAL QUE REAL LA ESTAC
10 11	12 13
A D	U 4

DATOS A RELLENAR POR EL IGME										
Recibido						Ref. Control				Perforado	Verificado
71	72	73	74	75	76	77	78	79	80		
2	6	0	4	7	6						

DATOS A RELLENAR POR EL CONSULTOR

CON NUMEROS / CON UNOS EN CASO AFIRMATIVO

NUMERO DE LA ESTACION (14–17)	Fecha DIA (18–19)	Fecha MES (20–21)	Fecha AÑO (22–23)	MEDICION: Rumbo (24)	Buzami (25)	Croquis (26)	Fotogra (27)	MUESTRAS: Petrol. y M (28)	Macrop. (29)	Micropal. (30)	Sedimen. (31)	Rayos X (32)	Espectro ópticos (33)	C 14 (34)	Análisis químico (35)	Análisis térmico diferenc. (36)	Microso. (37)	Otros análisis (38)	PUNTOS DE INTERES SINGULAR: Mineralog. (39)	Tectoni. (40)	Paleont. (41)	Estratig. (42)	Litologic. (43)	Paleogeo. (44)	Hidrogeo. (45)	Economía (46)	Formación reciente (47)	TIPO DE TERR.: Plutoni. (48)	Metamo. (49)	Sedime. (50)	Volcani. (51)	Indifer. (52)
197	11		274								1												1							1		
198											1																			1		
199											1												1							1		
200											1																			1		
201											1																			1		
202											1												1							1		
203											1																			1		
204											1																			1		
205											1												1							1		
206											1												1							1		
207											1																			1		
208											1												1							1		
209											1																			1		
210											1												1							1		
211											1												1							1		
212											1												1							1		
213											1																			1		
214											1												1							1		
215											1																			1		
216											1												1							1		
217											1																			1		
218											1																			1		
219											1												1							1		
220											1																			1		
221											1																			1		
222											1												1							1		
223											1																			1		
224											1												1							1		
225											1												1							1		

DATOS A RELLENAR POR EL CONSULTOR

CON NUMEROS / CON UNOS EN CASO AFIRMATIVO

NUMERO DE LA ESTACION (14–17)	Fecha DIA (18–19)	Fecha MES (20–21)	Fecha AÑO (22–23)	MEDICION: Rumbo (24)	Buzami (25)	Croquis (26)	Fotogra (27)	MUESTRAS: Petrol. y M (28)	Macrop. (29)	Micropal. (30)	Sedimen. (31)	Rayos X (32)	Espectro ópticos (33)	C 14 (34)	Análisis químico (35)	Análisis térmico diferenc. (36)	Microso. (37)	Otros análisis (38)	PUNTOS DE INTERES SINGUL.: Mineralog. (39)	Tectoni. (40)	Paleont. (41)	Estratig. (42)	Litologic. (43)	Paleogeo. (44)	Hidrogeo. (45)	Economía (46)	Formación reciente (47)	TIPO DE TERR.: Plutoni. (48)	Metamo. (49)	Sedime. (50)	Volcani. (51)	Indifer. (52)
226	11		274								1												1							1		
227											1																			1		
228											1												1							1		
229											1												1							1		
230											1																			1		
231											1												1							1		
232											1												1							1		
233											1												1							1		
234											1												1							1		
235											1																			1		
236											1												1							1		
237											1												1							1		

EL CONSULTOR.— DEBERA MARCAR SOBRE EL MAPA LAS ESTACIONES CON SU NUMERO DE REFERENCIA (EN AZUL) Y LOS CORTES REALIZADOS SOBRE EL TERRENO (EN ROJO).

PARA UN CONTROL CORRECTO DE LA MARCHA DEL TRABAJO DE CAMPO EL CONSULTOR DEBERA ENVIAR ENTRE LOS DIAS 1 al 7 y 15 al 22 DE CADA MES ESTAS HOJAS AL INSTITUTO GEOLOGICO Y MINERO DE ESPAÑA, DIVISION DE GEOLOGIA. C/ RIOS ROSAS, 23 – MADRID - 3.

EQUIPO DE RECEPCION DEL IGME

EL CONSULTOR

Fco. Martínez

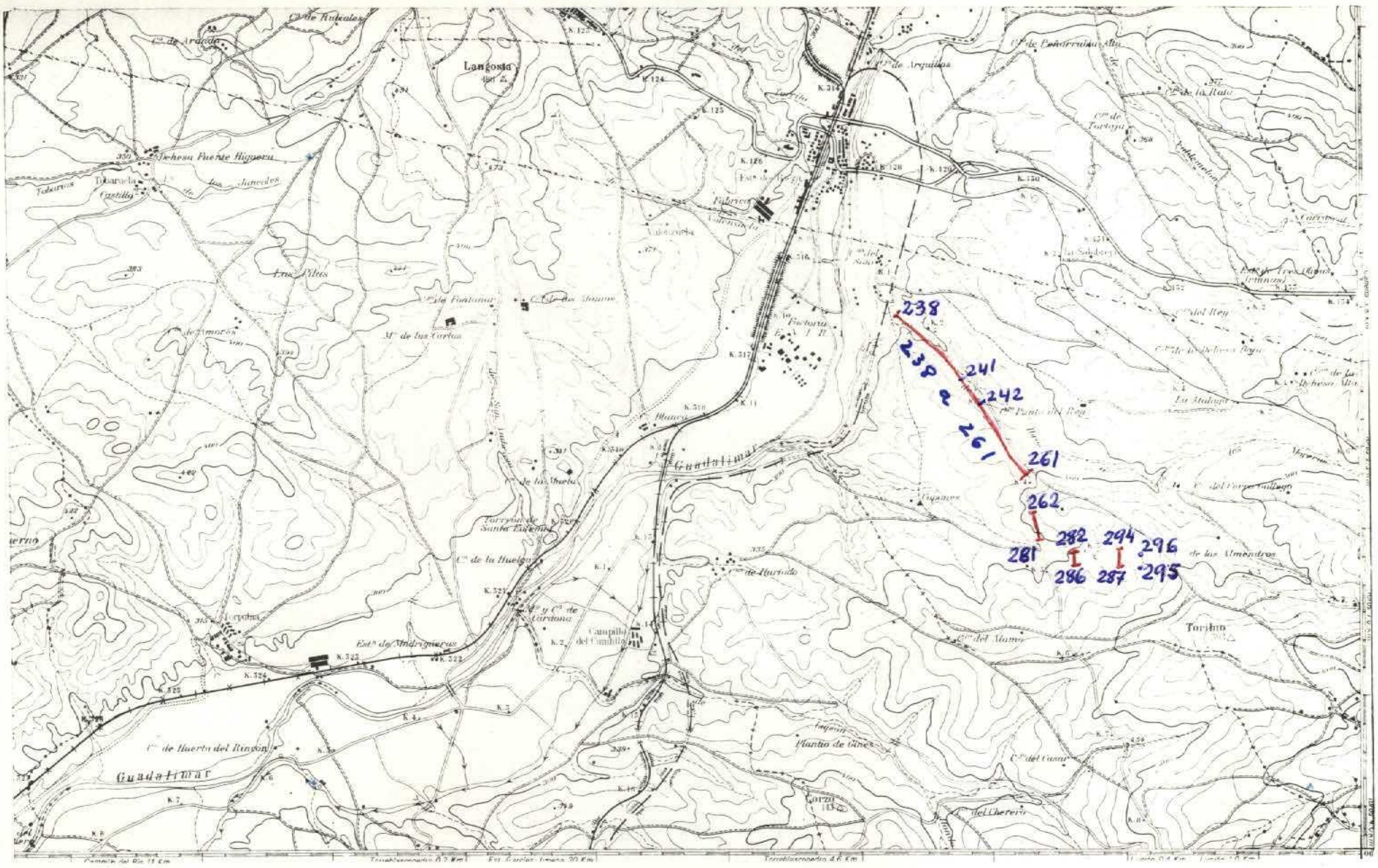

NUMERO DE LA HOJA 1936 CUADRANTE

4	1
3	2

59

70

DATOS A RELLENAR POR EL IGME								
Nº de la hoja 1:50.000				Cuadrante número	Nº del documento			
1	2	3	4	5	6	7	8	9
1	9	3	6	2	L	3	5	3

DATOS A RELLENAR POR EL CONSUL	
CONSULT	ESPECIAL QUE REAL LA ESTAC.
10 11	12 13
AD	UM

DATOS A RELLENAR POR EL IGME										
Recibido						Ref. Control				Perforado	Verificado
71	72	73	74	75	76	77	78	79	80		
2	6	0	4	7	4						

DATOS A RELLENAR POR EL CONSULTOR

CON NUMEROS: NUMERO DE LA ESTACION (14–17); Fecha DIA (18–19), MES (20–21), AÑO (22–23)

CON UNOS EN CASO AFIRMATIVO: MEDICION (Rumbo 24, Buzamiento 25, Croquis 26, Fotografía 27); MUESTRAS (Petrología 28, Macrop. 29, Micropal. 30, Sedimen. 31, Rayos X 32, Espectro infraroja 33, C 14 34, Análisis químico 35, Térmico diferenc. 36, Microsond. 37, Otras análisis 38); PUNTOS DE INTERES SINGULAR (Mineralog. 39, Tectoni. 40, Paleont. 41, Estratig. 42, Litologia 43, Paleogeo. 44, Hidrogeo. 45, Economía 46, Formación reciente 47); TIPO DE TERR. (Plutoni. 48, Metamór. 49, Sedimen. 50, Volcani. 51, Indifer. 52)

NUMERO DE LA ESTACION	Fecha DIA	MES	AÑO	Micropal.	Sedimen.	Estratig.	Litologia	Paleogeo.	Sedimen.
238	1	2	0274	1		1			1
239				1		1			1
240				1		1			1
241				1	1		1		1
242				1		1	1		1
243					1	1			1
244					1		1		1
245					1		1		1
246					1	1	1		1
247					1	1			1
248					1				1
249					1	1			1
250					1		1		1
251					1	1			1
252					1		1		1
253					1				1
254					1	1			1
255					1				1
256					1	1	1		1
257					1				1
258					1	1			1
259					1		1		1
260					1				1
261					1	1			1
262	1	3	0274		1	1			1
263					1		1		1
264					1		1		1
265				1		1			1
266					1	1			1

DATOS A RELLENAR POR EL CONSULTOR

CON NUMEROS: NUMERO DE LA ESTACION (14–17); Fecha DIA (18–19), MES (20–21), AÑO (22–23)

CON UNOS EN CASO AFIRMATIVO: MEDICION (Rumbo 24, Buzamiento 25, Croquis 26, Fotografía 27); MUESTRAS (Petrología 28, Macrop. 29, Micropal. 30, Sedimen. 31, Rayos X 32, Espectro infraroja 33, C 14 34, Análisis químico 35, Térmico diferenc. 36, Microsond. 37, Otras análisis 38); PUNTOS DE INTERES SINGUL. (Mineralog. 39, Tectoni. 40, Paleont. 41, Estratig. 42, Litologia 43, Paleog. 44, Hidrogeo. 45, Economía 46, Formación reciente 47); TIPO DE TERR. (Plutoni. 48, Metamór. 49, Sedimen. 50, Volcani. 51, Indifer. 52)

NUMERO DE LA ESTACION	Fecha DIA	MES	AÑO	Micropal.	Sedimen.	Estratig.	Litologia	Sedimen.
267	1	3	0274	1		1		1
268					1		1	1
269					1	1		1
270				1	1	1		1
271				1	1	1		1
272					1	1		1
273				1		1		1
274				1	1		1	1
275					1		1	1
276				1		1		1
277					1	1		1
278					1			1
279				1			1	1
280				1	1	1		1
281				1	1	1		1
282				1	1			1
283				1	1	1		1
284				1	1		1	1
285				1	1	1	1	1
286					1		1	1
287				1		1		1
288					1		1	1
289					1		1	1
290				1	1	1		1
291				1	1	1		1
292				1	1	1		1
293				1	1	1		1
294				1	1	1		1
295				1	1	1	1	1
296				1		1		1

EL CONSULTOR.— DEBERA MARCAR SOBRE EL MAPA: LAS ESTACIONES CON SU NUMERO DE REFERENCIA (EN AZUL) Y LOS CORTES REALIZADOS SOBRE EL TERRENO (EN ROJO).

PARA UN CONTROL CORRECTO DE LA MARCHA DEL TRABAJO DE CAMPO EL CONSULTOR DEBERA ENVIAR ENTRE LOS DIAS 1 al 7 y 15 al 22 DE CADA MES ESTAS HOJAS AL INSTITUTO GEOLOGICO Y MINERO DE ESPAÑA. DIVISION DE GEOLOGIA. C/ RIOS ROSAS, 23 — MADRID - 3.

EQUIPO DE RECEPCION DEL IGME

EL CONSULTOR

Jose V. Martínez

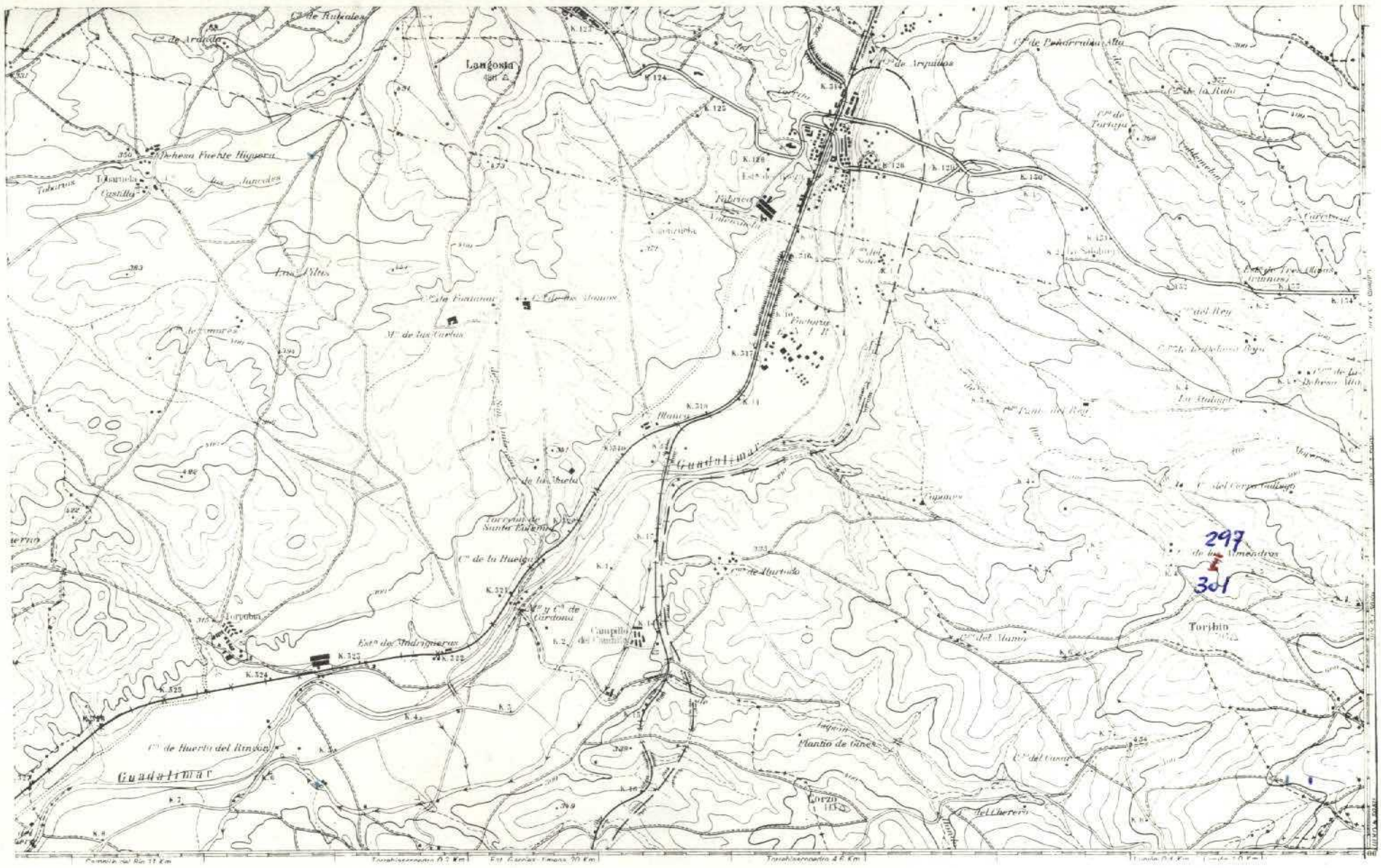

NUMERO DE LA HOJA 1936 CUADRANTE 4 | 1 / 3 | 2

71

DATOS A RELLENAR POR EL IGME								
Nº de la hoja 1:50.000				Cuadrante número	Nº del documento			
1	2	3	4	5	6	7	8	9
1	9	3	6	2	1	3	5	6

DATOS A RELLENAR POR EL CONSULTOR			
CONSULT		ESPECIAL	QUE REAL LA ESTAC
10	11	12	13
A	D	U	M

DATOS A RELLENAR POR EL IGME										
Recibido						Ref. Control				Perforado	Verificado
71	72	73	74	75	76	77	78	79	80		
2	6	0	4	7	4						

DATOS A RELLENAR POR EL CONSULTOR

CON NUMEROS: NUMERO DE LA ESTACION (14–17); Fecha DIA (18–19), MES (20–21), AÑO (22–23)

CON UNOS EN CASO AFIRMATIVO: MEDICION (Rumbo 24, Buzamiento 25, Croquis 26, Fotografía 27); MUESTRAS (Petrol. y M. 28, Macrop. 29, Micropal. 30, Sedimen. 31, Rayos X 32, Espectro. ótica 33, C 14 34, Análisis químico 35, Térmico diferen. 36, Microsc. 37, Otros análisis 38); PUNTOS DE INTERES SINGULAR (Mineralógico 39, Tectónico 40, Paleont. 41, Estratig. 42, Litológico 43, Paleogeo. 44, Hidrogeo. 45, Económico 46, Formas recientes 47); TIPO DE TERR. (Plutónico 48, Metamórfico 49, Sedimen. 50, Volcánico 51, Indiferen. 52)

NUMERO DE LA ESTACION (14–17)	Fecha DIA (18–19)	MES (20–21)	AÑO (22–23)	Rumbo (24)	Buzamiento (25)	Croquis (26)	Fotografía (27)	Petrol. y M. (28)	Macrop. (29)	Micropal. (30)	Sedimen. (31)	Rayos X (32)	Espectro. ótica (33)	C 14 (34)	Análisis químico (35)	Térmico diferen. (36)	Microsc. (37)	Otros análisis (38)	Mineralógico (39)	Tectónico (40)	Paleont. (41)	Estratig. (42)	Litológico (43)	Paleogeo. (44)	Hidrogeo. (45)	Económico (46)	Formas recientes (47)	Plutónico (48)	Metamórfico (49)	Sedimen. (50)	Volcánico (51)	Indiferen. (52)
297	13	02	74							1	1											1								1		
298										1	1											1								1		
299										1	1											1								1		
300										1	1												1							1		
301											1											1								1		

DATOS A RELLENAR POR EL CONSULTOR

CON NUMEROS: NUMERO DE LA ESTACION (14–17); Fecha DIA (18–19), MES (20–21), AÑO (22–23)

CON UNOS EN CASO AFIRMATIVO: MEDICION (Rumbo 24, Buzamiento 25, Croquis 26, Fotografía 27); MUESTRAS (Petrol. y M. 28, Macrop. 29, Micropal. 30, Sedimen. 31, Rayos X 32, Espectro. ótica 33, C 14 34, Análisis químico 35, Térmico diferen. 36, Microsc. 37, Otros análisis 38); PUNTOS DE INTERES SINGULAR (Mineralógico 39, Tectónico 40, Paleont. 41, Estratig. 42, Litológico 43, Paleogeo. 44, Hidrogeo. 45, Económico 46, Formas recientes 47); TIPO DE TERR. (Plutónico 48, Metamórfico 49, Sedimen. 50, Volcánico 51, Indiferen. 52)

EL CONSULTOR.— DEBERA MARCAR SOBRE EL MAPA LAS ESTACIONES CON SU NUMERO DE REFERENCIA (EN AZUL) Y LOS CORTES REALIZADOS SOBRE EL TERRENO (EN ROJO).
PARA UN CONTROL CORRECTO DE LA MARCHA DEL TRABAJO DE CAMPO EL CONSULTOR DEBERA ENVIAR ENTRE LOS DIAS 1 al 7 y 15 al 22 DE CADA MES ESTAS HOJAS AL INSTITUTO GEOLOGICO Y MINERO DE ESPAÑA, DIVISION DE GEOLOGIA, C/ RIOS ROSAS, 23 – MADRID - 3.

EQUIPO DE RECEPCION DEL IGME

EL CONSULTOR

Iñi V. Utaurtiza

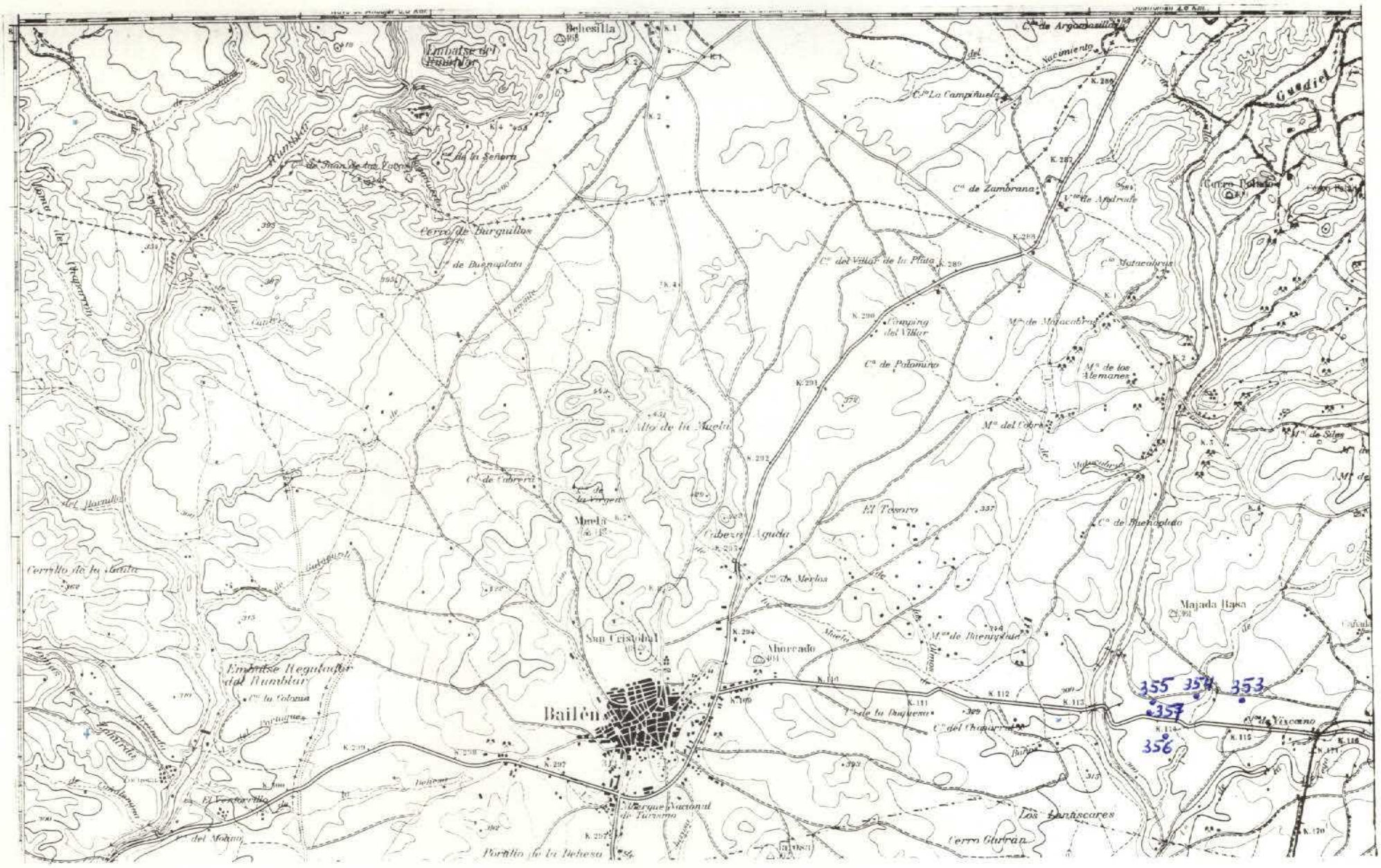

NUMERO DE LA HOJA 1936 CUADRANTE 4 1 3 2

72

DATOS A RELLENAR POR EL IGME								
Nº de la hoja 1:50.000				Cuadrante número	Nº del documento			
1	2	3	4	5	6	7	8	9
1	9	3	6	4	L	4	6	7

DATOS A RELLENAR POR EL CONSUL			
CONSULT		ESPECIAL QUE REALIZA LA ESTAC	
10	11	12	13
A	D	U	M

DATOS A RELLENAR POR EL IGME											
Recibido						Ref. Control				Perforado	Verificado
71	72	73	74	75	76	77	78	79	80		
2	6	0	4	7	4						

DATOS A RELLENAR POR EL CONSULTOR

| CON NUMEROS | | | | | | | | | | CON UNOS EN CASO AFIRMATIVO | | | | | | | | | | |

NUMERO DE LA HOJA 1936 CUADRANTE 4 1 / 3 2

73

DATOS A RELLENAR POR EL IGME								
Nº de la hoja 1:50.000				Cuadrante número	Nº del documento			
1	2	3	4	5	6	7	8	9
1	9	3	6	3	L	4	4	3

DATOS A RELLE POR EL CONSUL			
CONSULT		ESPECIAL QUE REAL LA ESTAC	
10	11	12	13
A	D	U	M

DATOS A RELLENAR POR EL IGME										
Recibido						Ref. Control				Perforado	Verificado
71	72	73	74	75	76	77	78	79	80		
2	6	0	4	7	4						

DATOS A RELLENAR POR EL CONSULTOR

CON NUMEROS									CON UNOS EN CASO AFIRMATIVO																																							
NUMERO DE LA ESTACION				Fecha					MEDICION				MUESTRAS										PUNTOS DE INTERES SINGULAR								TIPO DE TERR.																	
				DIA		MES		AÑO	Rumbo	Buzamie	Croquis	Fotogra	Petro. y M	Macrop	Micropol	Sedimen	Rayos X	Espectro. Infrarrojo	C 14	Analisis quimico	Termico diferenc	Microsc.	Otros analisis	Mineralo	Tectoni	Paleont	Estratig	Litolog	Paleog	Hidroge	Economi	Formaciones recientes	Plutoni	Metamor	Sedimen	Volcanic	Indifer.											
14	15	16	17	18	19	20	21	22	23	24	25	26	27	28	29	30	31	32	33	34	35	36	37	38	39	40	41	42	43	44	45	46	47	48	49	50	51	52										
3	5	8		0	5	0	4	7	4								1											1									1											
3	5	9															1																					1											
3	6	0															1											1										1											
3	6	1															1																					1											
3	6	2															1												1									1											
3	6	3															1																					1											
3	6	4															1											1										1											
3	6	5															1											1										1											
3	6	6															1											1										1											

EL CONSULTOR — DEBERA MARCAR SOBRE EL MAPA: LAS ESTACIONES CON SU NUMERO DE REFERENCIA (EN AZUL) Y LOS CORTES REALIZADOS SOBRE EL TERRENO (EN ROJO).
PARA UN CONTROL CORRECTO DE LA MARCHA DEL TRABAJO DE CAMPO EL CONSULTOR DEBERA ENVIAR ENTRE LOS DIAS 1 al 7 y 15 al 22 DE CADA MES ESTAS HOJAS AL INSTITUTO GEOLOGICO Y MINERO DE ESPAÑA, DIVISION DE GEOLOGIA C/ RIOS ROSAS, 23 – MADRID - 3.

EQUIPO DE RECEPCION DEL IGME

EL CONSULTOR

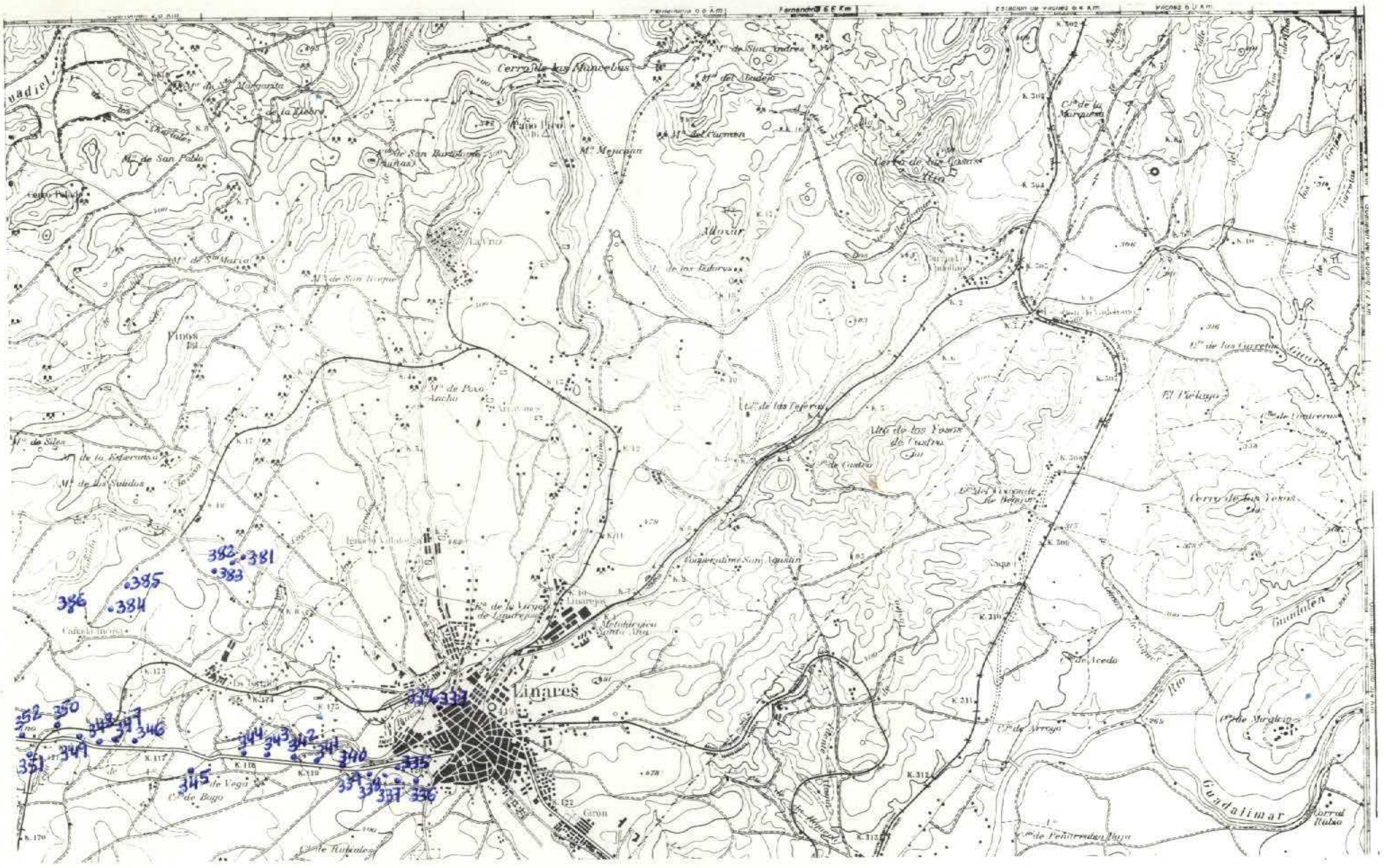

NUMERO DE LA HOJA 1536 CUADRANTE 4 1 / 3 2

74

26

DATOS A RELLENAR POR EL IGME								
Nº de la hoja 1:50.000				Cuadrante número	Nº del documento			
1	2	3	4	5	6	7	8	9
1	5	3	6	1	1	3	1	5

DATOS A RELLENAR POR EL CONSULTOR			
CONSULT		ESPECIAL	QUE REALIZA LA ESTAC
10	11	12	13
A	D	U	M

DATOS A RELLENAR POR EL IGME									
Recibido						Ref. Control			Perforado	Verificado
71	72	73	74	75	76	77	78	79	80
2	6	0	4	7	6					

DATOS A RELLENAR POR EL CONSULTOR

CON NUMEROS: NUMERO DE LA ESTACION (14–17); Fecha DIA (18–19), MES (20–21), AÑO (22–23)

CON UNOS EN CASO AFIRMATIVO: MEDICION (Rumbo 24, Buzamie 25, Croquis 26, Fotogra 27); MUESTRAS (Petro L y M 28, Macrop 29, Micropal 30, Sedimen 31, Rayos X 32, Espectro infrarrojo 33, C 14 34, Analisis químico 35, Térmico diferencial 36, Microsog 37, Otros análisis 38); PUNTOS DE INTERES SINGULAR (Mineralo 39, Tectóni 40, Paleont 41, Estratig 42, Litologia 43, Paleogeo 44, Hidroge 45, Económ 46, Formaciones recientes 47); TIPO DE TERR. (Plutóni 48, Metamór 49, Sedimen 50, Volcanic 51, Indifer 52)

NUMERO DE LA ESTACION (14–17)	Fecha DIA (18–19)	MES (20–21)	AÑO (22–23)	Sedimen (31)	Estratig (42)	Litologia (43)	Sedimen (50)
0333	04	04	74	1	1		1
334				1		1	1
335				1			1
336				1			1
337				1	1		1
338				1	1		1
339				1			1
340				1		1	1
341				1			1
342				1	1		1
343				1			1
344				1	1		1
345				1	1		1
346				1			1
347				1	1		1
348				1			1
349				1		1	1
350				1		1	1
351				1			1
352				1	1		1
381	05	04	74	1	1		1
382				1		1	1
383				1			1
384				1	1		1
385				1	1		1
386				1	1		1

DATOS A RELLENAR POR EL CONSULTOR

CON NUMEROS: NUMERO DE LA ESTACION (14–17); Fecha DIA (18–19), MES (20–21), AÑO (22–23)

CON UNOS EN CASO AFIRMATIVO: MEDICION (Rumbo 24, Buzamie 25, Croquis 26, Fotogra 27); MUESTRAS (Petro L y M 28, Macrop 29, Micropal 30, Sedimen 31, Rayos X 32, Espectro infrarrojo 33, C 14 34, Analisis químico 35, Térmico diferencial 36, Microsog 37, Otros análisis 38); PUNTOS DE INTERES SINGUL. (Mineralo 39, Tectóni 40, Paleont 41, Estratig 42, Litologia 43, Paleog 44, Hidroge 45, Económ 46, Formaciones recientes 47); TIPO DE TERR. (Plutóni 48, Metamór 49, Sedimen 50, Volcanic 51, Indifer 52)

EL CONSULTOR.– DEBERA MARCAR SOBRE EL MAPA: LAS ESTACIONES CON SU NUMERO DE REFERENCIA (EN AZUL) Y LOS CORTES REALIZADOS SOBRE EL TERRENO (EN ROJO).
PARA UN CONTROL CORRECTO DE LA MARCHA DEL TRABAJO DE CAMPO EL CONSULTOR DEBERA ENVIAR ENTRE LOS DIAS 1 al 7 y 15 al 22 DE CADA MES ESTAS HOJAS AL INSTITUTO GEOLOGICO Y MINERO DE ESPAÑA, DIVISION DE GEOLOGIA. C/ RIOS ROSAS, 23 – MADRID - 3.

EQUIPO DE RECEPCION DEL IGME

EL CONSULTOR

José V. Martínez

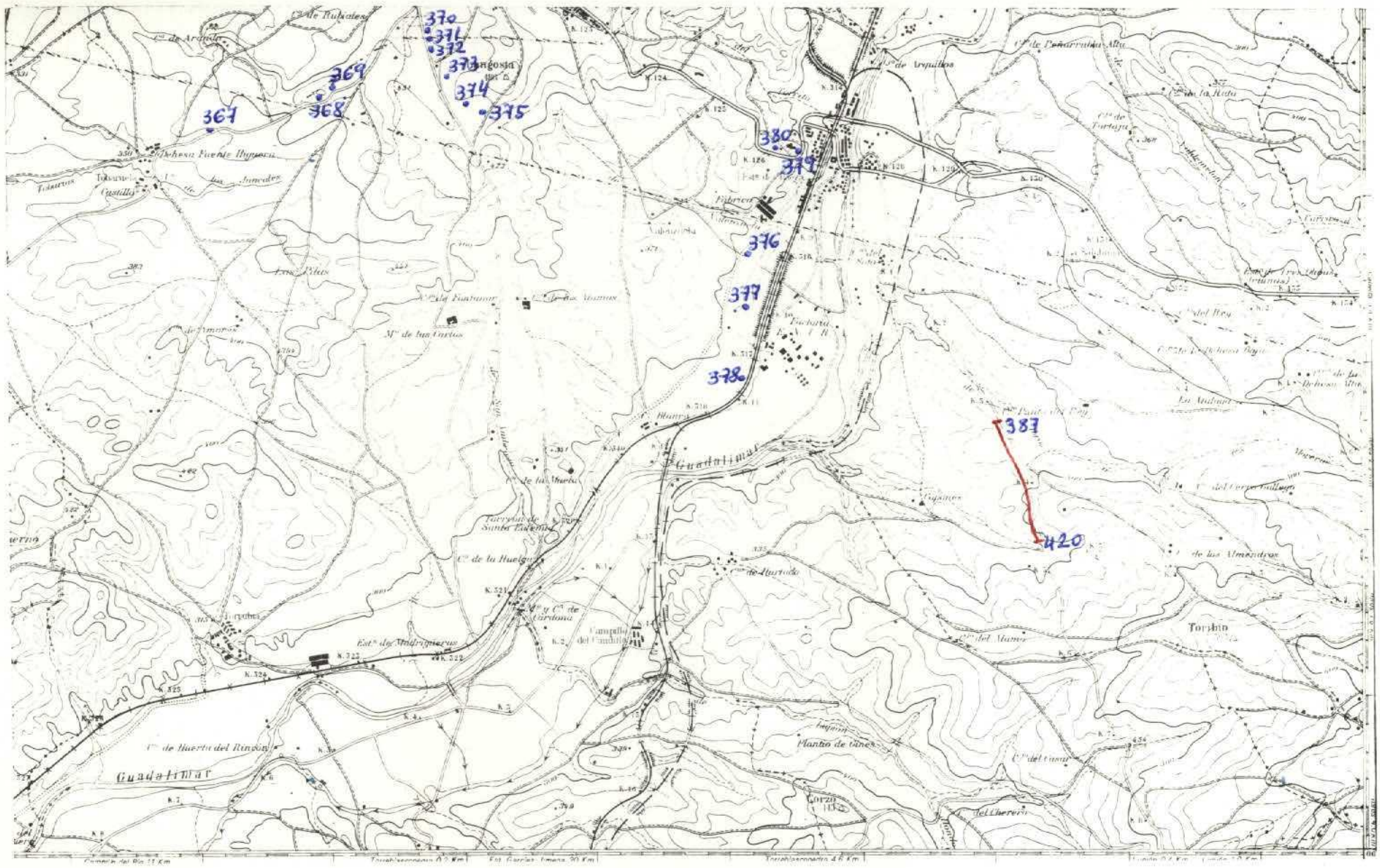

NUMERO DE LA HOJA 1936 CUADRANTE 4 1 / 3 2

48

75

DATOS A RELLENAR POR EL IGME			
Nº de la hoja 1:50.000	Cuadrante número	Nº del documento	
1 2 3 4	5	6 7 8 9	
1936	2	1359	

DATOS A RELLENAR POR EL CONSULTOR			
CONSULT	ESPECIAL	QUE NEAL	LA ESTAC
10 11	12	13	
AD	UM		

DATOS A RELLENAR POR EL IGME			
Recibido	Ref. Control	Perforado	Verificado
71 72 73 74 75 76	77 78 79 80		
260474			

DATOS A RELLENAR POR EL CONSULTOR

CON NUMEROS — CON UNOS EN CASO AFIRMATIVO

NUMERO DE LA ESTACION (14 15 16 17)	Fecha DIA (18 19)	Fecha MES (20 21)	Fecha AÑO (22 23)	MEDICION: Rumbo (24)	Buzamiento (25)	Croquis (26)	Fotogra (27)	MUESTRAS: Petrol y M (28)	Macrop. (29)	Micropal (30)	Sedimen (31)	Rayos X (32)	Espectro masas (33)	C 14 (34)	Análisis químico (35)	Térmico diferenc. (36)	Microso (37)	Otros análisis (38)	PUNTOS DE INTERES SINGULAR: Mineralo (39)	Tectóni. (40)	Paleont. (41)	Estratig (42)	Litologi (43)	Paleog. (44)	Hidroge (45)	Económ (46)	Formaciones recientes (47)	TIPO DE TERR.: Plutóni. (48)	Metamó. (49)	Sedime (50)	Volcani (51)	Indifer. (52)
367	5	4	74								1											1								1		
368											1																			1		
369											1											1								1		
370											1												1							1		
371											1																			1		
372											1											1								1		
373											1																			1		
374											1											1								1		
375											1																			1		
376											1											1								1		
377											1												1							1		
378											1																			1		
379											1												1							1		
380											1												1							1		
387	6	4	74								1												1							1		
388											1											1								1		
389											1																			1		
390											1												1							1		
391											1												1							1		
392											1																			1		
393											1											1								1		
394											1												1							1		
395											1																			1		
396											1											1								1		
397											1																			1		
398											1												1							1		
399											1												1							1		
400											1												1							1		
401											1											1								1		

DATOS A RELLENAR POR EL CONSULTOR

CON NUMEROS — CON UNOS EN CASO AFIRMATIVO

NUMERO DE LA ESTACION (14 15 16 17)	Fecha DIA (18 19)	Fecha MES (20 21)	Fecha AÑO (22 23)	MEDICION: Rumbo (24)	Buzamiento (25)	Croquis (26)	Fotogra (27)	MUESTRAS: Petrol y M (28)	Macrop. (29)	Micropal (30)	Sedimen (31)	Rayos X (32)	Espectro masas (33)	C 14 (34)	Análisis químico (35)	Térmico diferenc. (36)	Microso (37)	Otros análisis (38)	PUNTOS DE INTERES SINGULAR: Mineralo (39)	Tectóni. (40)	Paleont. (41)	Estratig (42)	Litologi (43)	Paleog. (44)	Hidroge (45)	Económ (46)	Formaciones recientes (47)	TIPO DE TERR.: Plutóni. (48)	Metamó. (49)	Sedime (50)	Volcani (51)	Indifer. (52)
402	6	4	74								1											1								1		
403											1											1								1		
404											1												1							1		
405											1												1							1		
406											1											1								1		
407											1																			1		
408											1												1							1		
409											1																			1		
410											1											1								1		
411											1											1								1		
412											1												1							1		
413											1																			1		
414											1											1								1		
415											1											1								1		
416											1																			1		
417											1											1								1		
418											1											1								1		
419											1																			1		
420											1											1								1		

EL CONSULTOR.— DEBERA MARCAR SOBRE EL MAPA, LAS ESTACIONES CON SU NUMERO DE REFERENCIA (EN AZUL) Y LOS CORTES REALIZADOS SOBRE EL TERRENO (EN ROJO).
PARA UN CONTROL CORRECTO DE LA MARCHA DEL TRABAJO DE CAMPO EL CONSULTOR DEBERA ENVIAR ENTRE LOS DIAS 1 al 7 y 15 al 22 DE CADA MES ESTAS HOJAS AL INSTITUTO GEOLOGICO Y MINERO DE ESPAÑA, DIVISION DE GEOLOGIA, C/ RIOS ROSAS, 23 – MADRID - 3.

EQUIPO DE RECEPCION DEL IGME

EL CONSULTOR

Jm V. Martínez

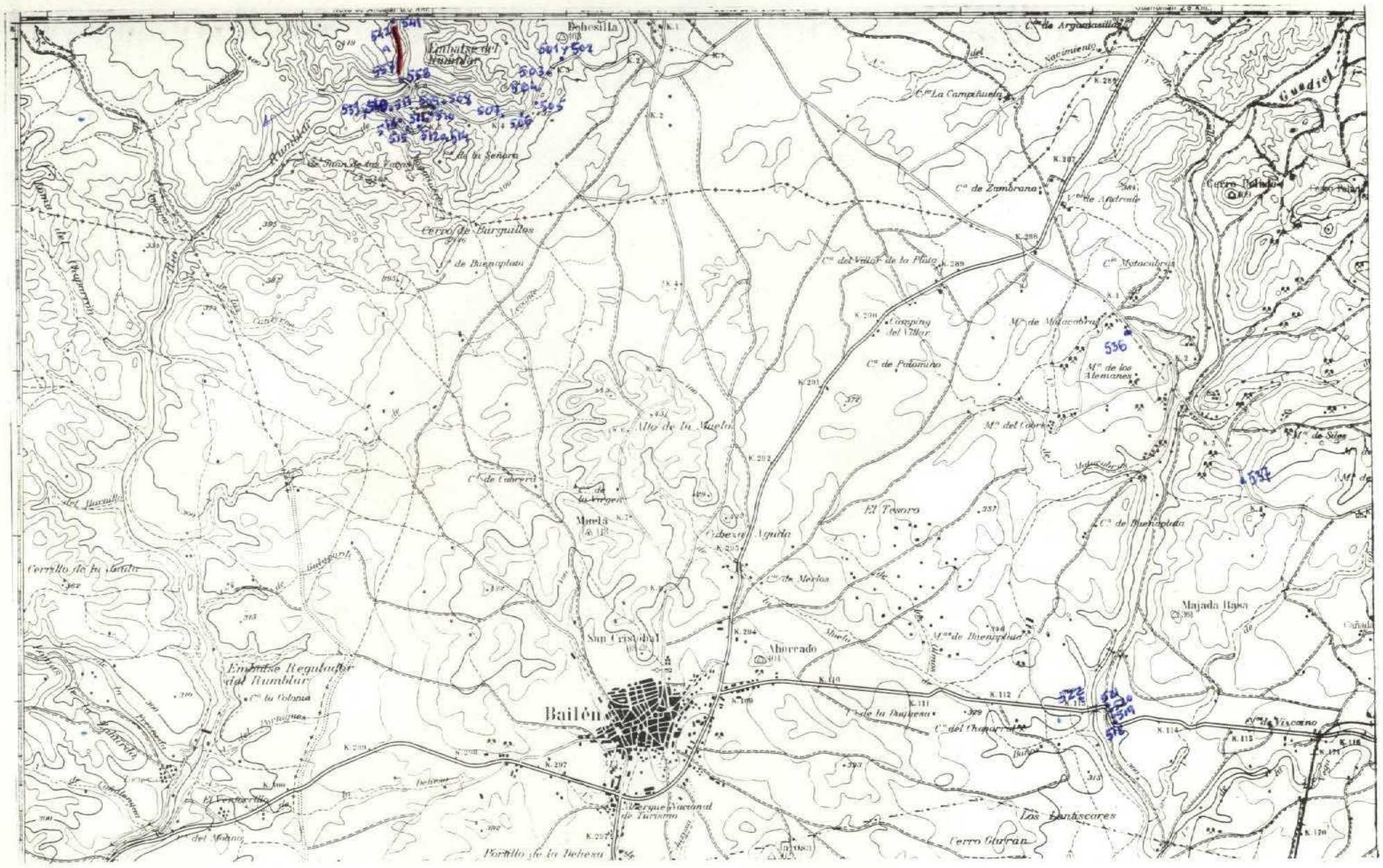
Dehesilla
Embalse del Rumblar
Cerro de Burguillos
Muela
Cerro Gurran
Los Bentoscares
Majada Hasa
Bailén
Embalse Regulador del Rumblar
Parque Nacional de Turismo
Guadiel
Cerro Pelado
Cerro Valdo
Cerro Gurran
Cerro Gurran
Cerro Gurran

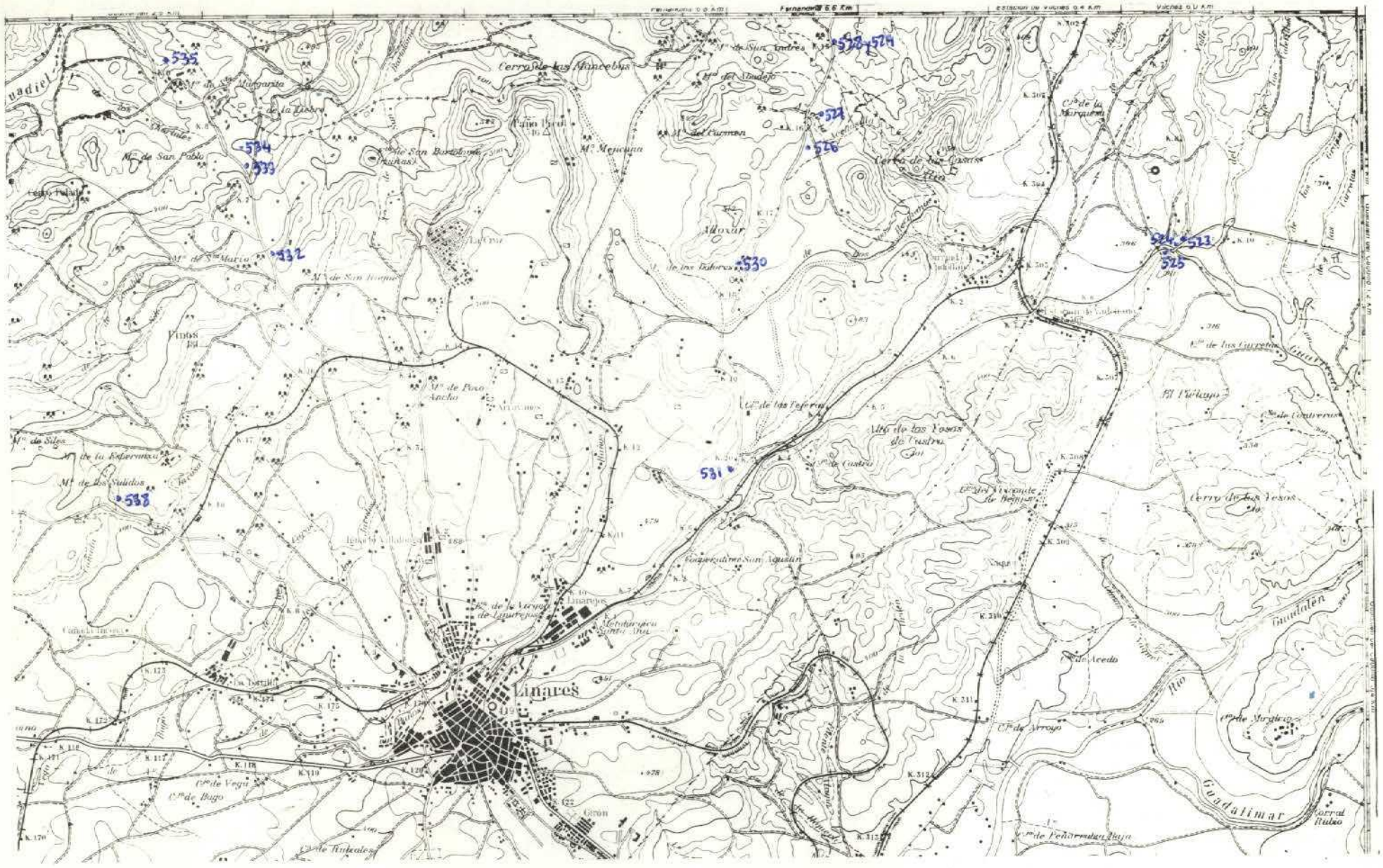
Linares
Guadalimar
Cerro de los Vasos
Alto
Alquar
Cerro de los Mancebos
Mª de San Pablo
Mª Mejicana
Mª del Carmen
Mª de San Andres
Mª de Siles
Mª de los Soldados
Mª de la Enfermera
Mª de Pino Ancho
Mª de San Roque
Mª de Santa Maria
Mª de San Bartolome (Ruinas)
Mª de la Margarita
Mª del Madejo
Cº de la Marquesa
Cº de los Tejeros
Cº de los Vasos de Castro
Cº de Aceda
Cº de Verrojo
Cº de Vega
Cº de Bujo
Cº de Peñarrubia Baja
Cº de Ribadeo
Cº de Sordillo
Cº de los Curretes
Cº de Contreras
Cº del Vicente de Benipsa
Cº de la Verga de Lanjarejos
Cº de los Tejeros
Cº de Guadalen
Corral Rubio
Río
Vilches
Vilches 0.4 Km
Estación de Vilches 0.4 Km
Fernando 5.6 Km
Iglesia Villalonga
Convento de San Agustin
Metalurgica Santa Ana
Vertedero
Gron
Vertedero
Vertedero
Vertedero

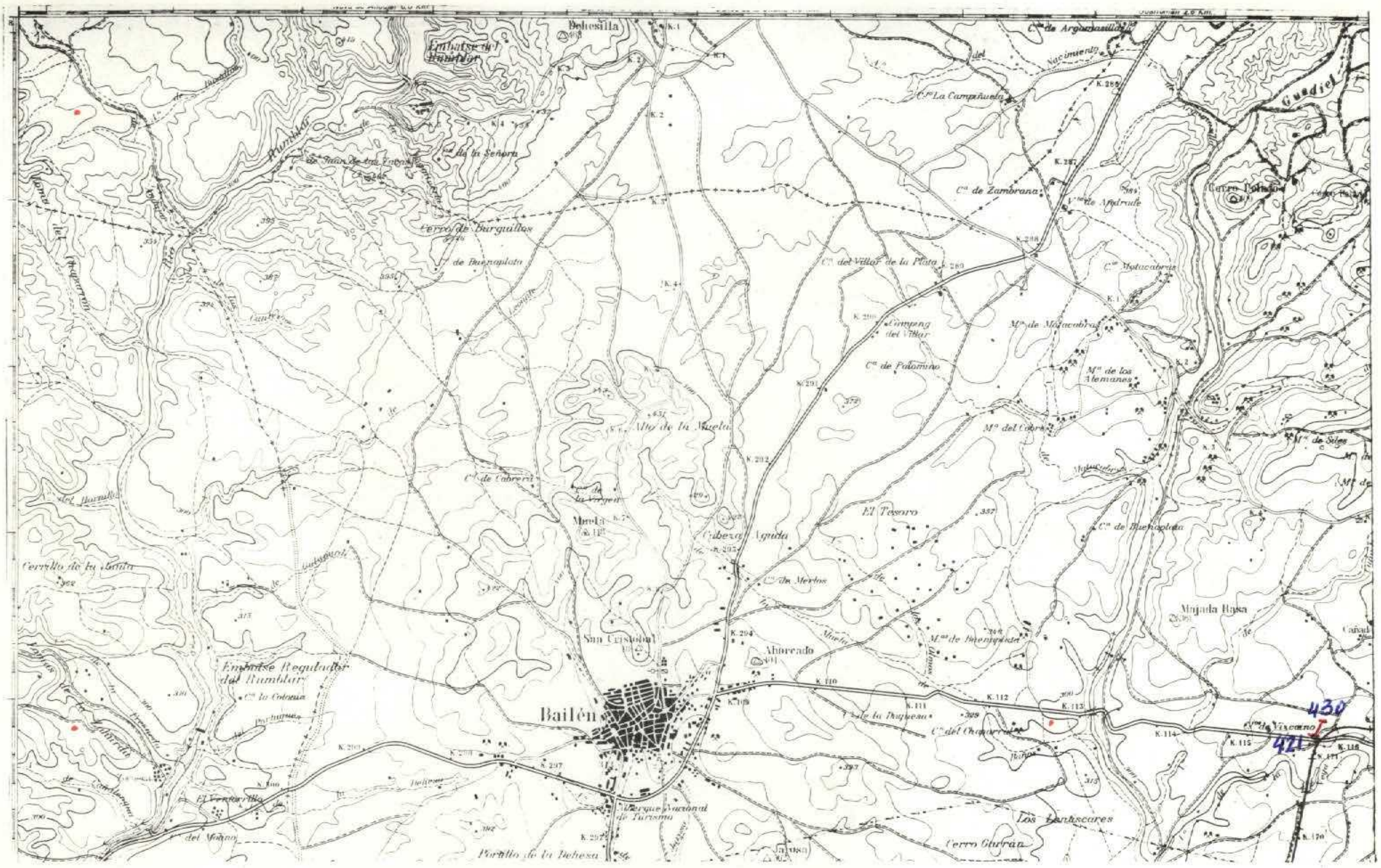

NUMERO DE LA HOJA 1936 CUADRANTE 4 1 3 2

149

DATOS A RELLENAR POR EL IGME								
Nº de la hoja 1:50.000				Cuadrante numero	Nº del documento			
1	2	3	4	5	6	7	8	9
1	9	3	6	4	L	4	6	6

DATOS A RELLENAR POR EL CONSUL	
CONSULT.	ESPECIAL QUE REALIZA LA ESTAC.
10 11	12 13
A	D U M

DATOS A RELLENAR POR EL IGME											
Recibido						Ref. Control				Perforado	Verificado
71	72	73	74	75	76	77	78	79	80		
0	6	0	6	7	4						

DATOS A RELLENAR POR EL CONSULTOR

| CON NUMEROS | | | | | | | | | | CON UNOS EN CASO AFIRMATIVO | | | | | | | | | | |

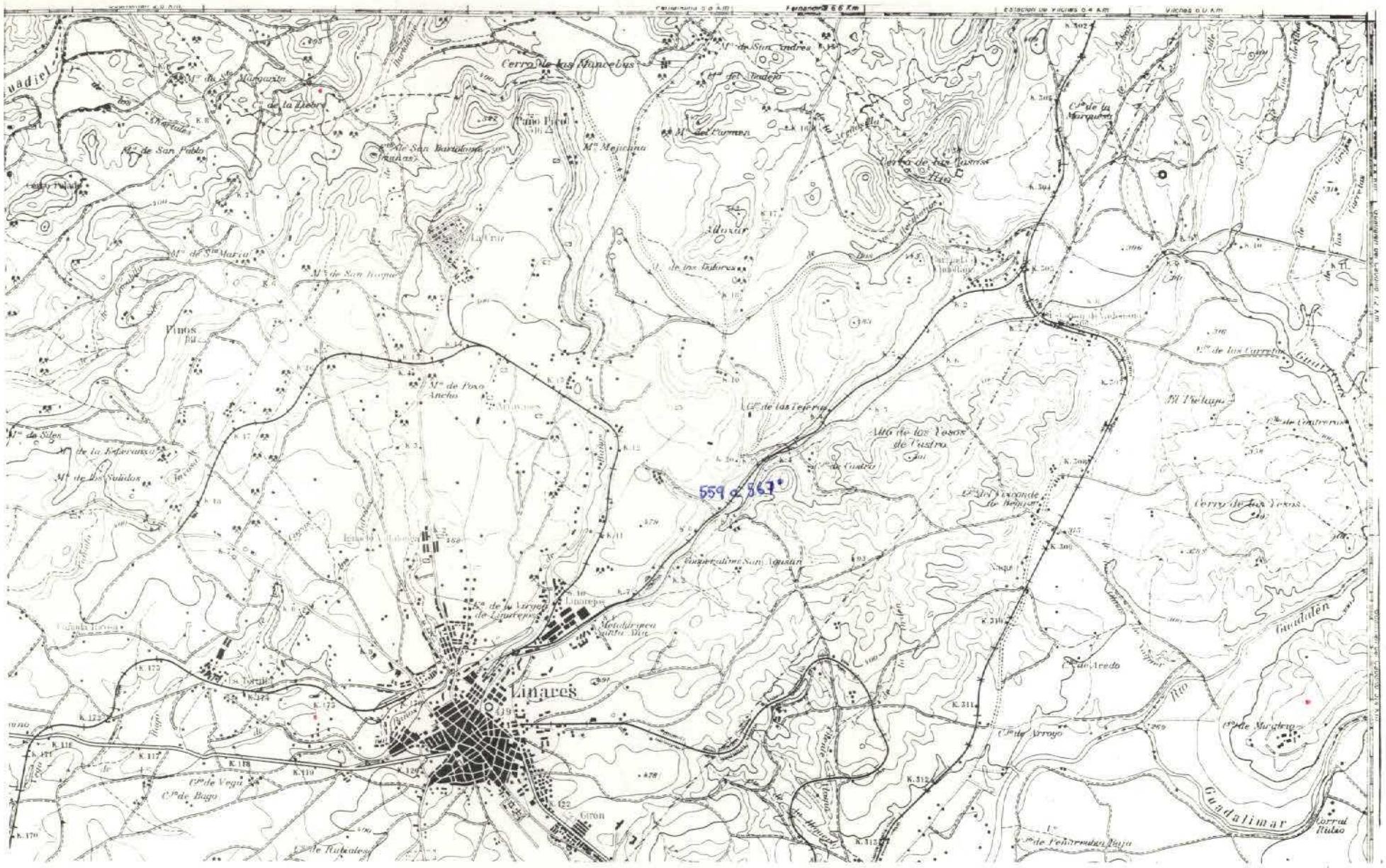

NUMERO DE LA HOJA 1936 CUADRANTE 4 / 3 2

9

346

DATOS A RELLENAR POR EL IGME			
Nº de la hoja 1:50.000	Cuadrante numérico	Nº del documento	
1 2 3 4	5	6 7 8 9	
1936	1	2302	

DATOS A RELLE. POR EL CONSUL.		
CONSULT	ESPECIAL QUE REALIZA LA ESTAC.	
10 11	12	13
A D	J	E

DATOS A RELLENAR POR EL IGME			
Recibido	Ref. Control	Perforado	Verificado
71 72 73 74 75 76	77 78 79 80		

DATOS A RELLENAR POR EL CONSULTOR

CON NUMEROS: NUMERO DE LA ESTACION (4 15 16 17)	Fecha DIA (18 19)	MES (20 21)	AÑO (22 23)	CON UNOS EN CASO AFIRMATIVO — MEDICION: Rumbo (24)	Buzamiento (25)	Croquis (26)	Fotografía (27)	MUESTRAS: Petrol. y M. (28)	Macrop. (29)	Micropal. (30)	Sedimen. (31)	Rayos X (32)	Espectro ondas (33)	C 14 (34)	Análisis químico (35)	Análisis térmico diferencial (36)	Microsco. (37)	Otros análisis (38)	PUNTOS DE INTERES SINGULAR: Mineralo. (39)	Tectoni. (40)	Paleont. (41)	Estratig. (42)	Litologia (43)	Paleogeo. (44)	Hidrogeo. (45)	Económi. (46)	Formaciones recientes (47)	TIPO DE TERR.: Plutoni. (48)	Metamór. (49)	Sedimen. (50)	Volcanic. (51)	Indifer. (52)
559	21	07	74						1																						1		
560	21	07	74						1																						1		
561	21	07	74						1																						1		
562	21	07	74						1																						1		
563	21	07	74						1																						1		
564	21	07	74						1																						1		
565	21	07	74						1																						1		
566	21	07	74						1																						1		
567	21	07	74						1																						1		

DATOS A RELLENAR POR EL CONSULTOR

CON NUMEROS: NUMERO DE LA ESTACION (14 15 16 17)	Fecha DIA (18 19)	MES (20 21)	AÑO (22 23)	CON UNOS EN CASO AFIRMATIVO — MEDICION: Rumbo (24)	Buzamiento (25)	Croquis (26)	Fotografía (27)	MUESTRAS: Petrol. y M. (28)	Macrop. (29)	Micropal. (30)	Sedimen. (31)	Rayos X (32)	Espectro ondas (33)	C 14 (34)	Análisis químico (35)	Análisis térmico diferencial (36)	Microsco. (37)	Otros análisis (38)	PUNTOS DE INTERES SINGUL.: Mineralo. (39)	Tectoni. (40)	Paleont. (41)	Estratig. (42)	Litologia (43)	Paleogeo. (44)	Hidrogeo. (45)	Económi. (46)	Formaciones recientes (47)	TIPO DE TERR.: Plutoni. (48)	Metamór. (49)	Sedimen. (50)	Volcanic. (51)	Indifer. (52)

EL CONSULTOR.– DEBERA MARCAR SOBRE EL MAPA LAS ESTACIONES CON SU NUMERO DE REFERENCIA (EN AZUL) Y LOS CORTES REALIZADOS SOBRE EL TERRENO (EN ROJO).
PARA UN CONTROL CORRECTO DE LA MARCHA DEL TRABAJO DE CAMPO EL CONSULTOR DEBERA ENVIAR ENTRE LOS DIAS 1 al 7 y 15 al 22 DE CADA MES ESTAS HOJAS AL INSTITUTO GEOLOGICO Y MINERO DE ESPAÑA, DIVISION DE GEOLOGIA. C/ RIOS ROSAS, 23 – MADRID - 3.

EQUIPO DE RECEPCION DEL IGME

EL CONSULTOR

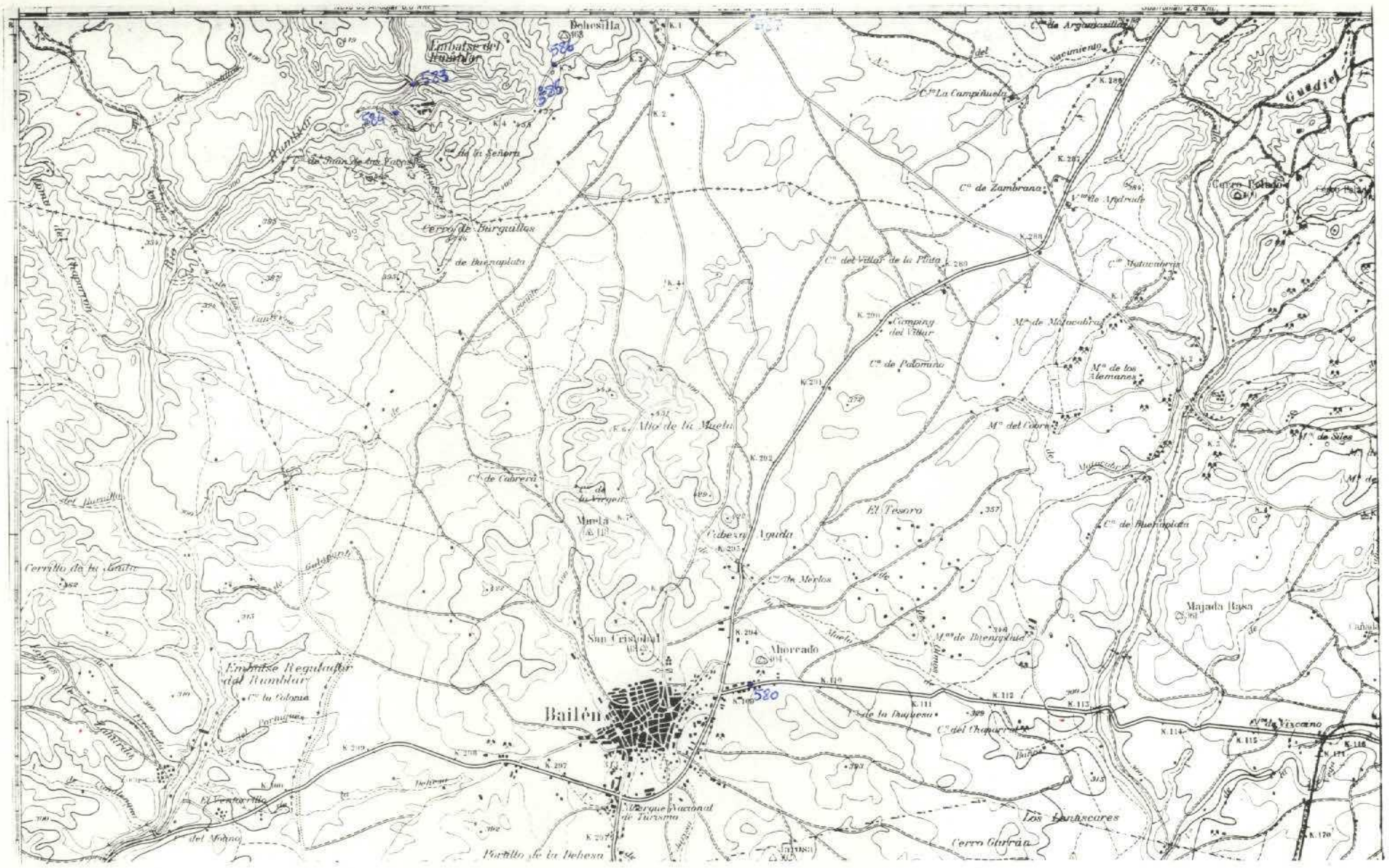
Embalse del Rumblar
Bailén
Guadiel
Cerro de Burguillos
Mesa de la Muela
Cerro Gordo
Majada Rasa
Los Barrancares
Cerro Gurrión
Cerrillo de la Dehesa
Embalse Regulador del Rumblar
Ahorcado
San Cristóbal
Cerro Colorado
Cerrillo de la Leña
Parque Nacional de Turismo
Camping del Villar
El Tesoro
Cabeza Aguda
Muela
Vacimiento
Cº de Zambrana
Cº del Villar de la Plata
Cº de Palomino
Cº de Cabrera
Cº de Morlos
Cº de Buenaplata
Cº La Campiñuela
Cº de Argamasilla
Mª de Malacabras
Mª de los Alemanes
Mª del Cobre
Mª de Siles
Mª de Buenaplata
Cº del Chaparral
Cº de la Duquesa
Cº de la Colonia
Cº de Juan de Ara Cabrera
Cº de la Señora
Cº de Andrade
Cº Malacabras
Cº de Buenaplata
Cº del Vizcaino
Cº de la Virgen
Cº de Burguillos
Cº del Molino
Cº del Chorro
Cº del Rumblar
Cº del Cerrillo
Cº de la Leña
Cº de la Dehesa
Cº del Cerrillo
Cº del Molino
Cº del Chorro
Cº del Rumblar
Cº del Cerrillo
Cº de la Leña
Cº de la Dehesa

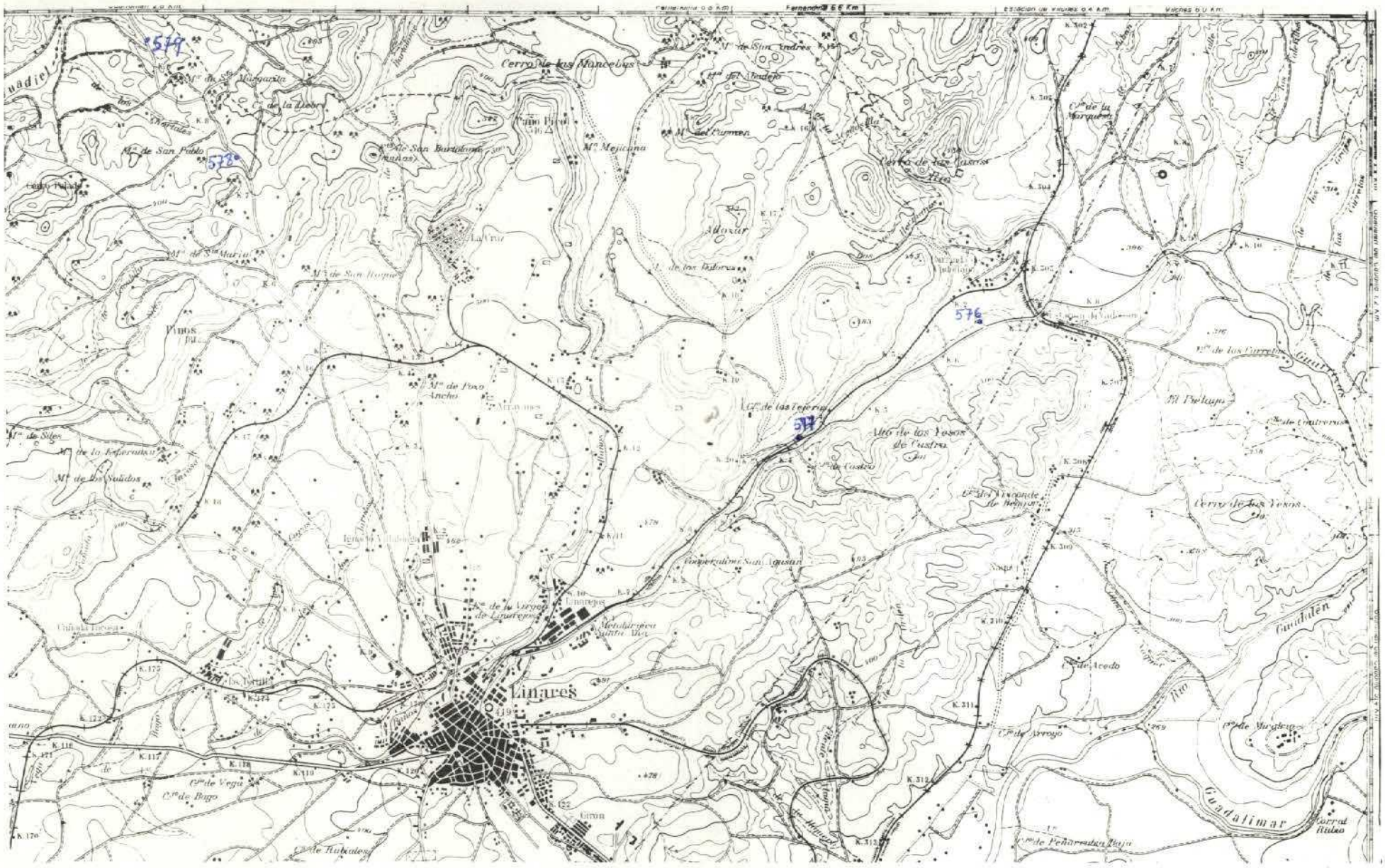
Cerro de los Mancebos
Linares
Guadalén
Guadalimar
Cerro de los Yesos
Cerro de las Casas Rio
Adoxar
Mª Mejicana
Mª de San Pablo
Mª de Sta Margarita
Mª de Sta María
Mª de San Roque
Mª de Pozo Ancho
Mª de Siles
Mª de los Suidos
Mª de los Isbores
Mª del Carmen
Mª de San Andres
Cmpo Pajar
Cmpo Pajar
Cmpo de Vega
Cmpo de Bugo
Cmpo de Rubiales
Cmpo de Arroyo
Cmpo de Peñarrubia Baja
Cmpo de Acedo
Cmpo de la Marquesa
Cmpo de Murciego
El Pelayo
Corral Rubio
Cmpo de las Correas
Cmpo de los Yesos de Castro
Cmpo de las Yeserias
Cmpo de Castro
Cmpo del Vizconde de Benajar
Cmpo de la Virgen de Linares
Cmpo de Linares
Cmpo de San Agustin
Metalúrgica Santa Ana
Cmpo de Tejar
Cmpo de Tejar
Cmpo de Tejar

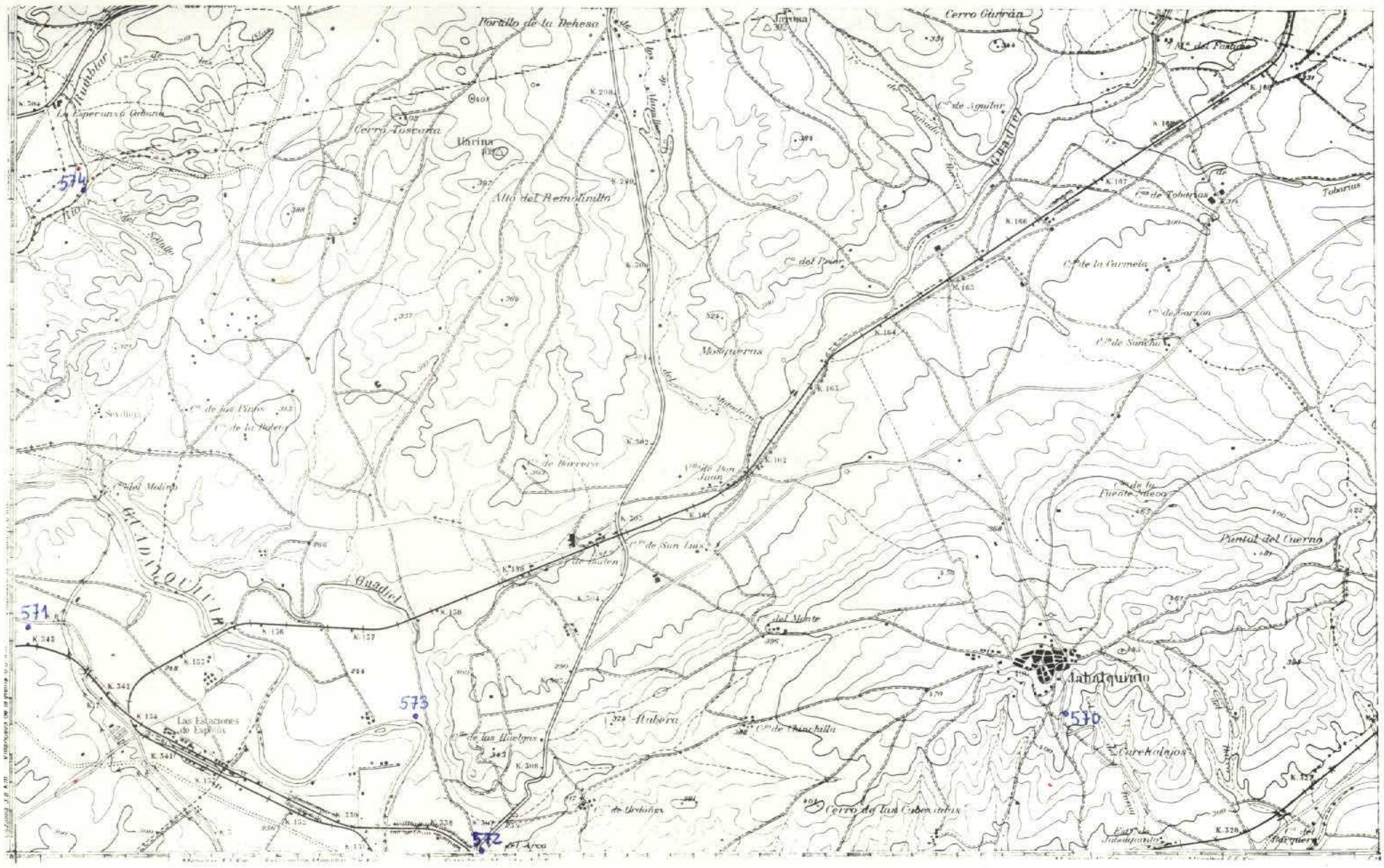

NUMERO DE LA HOJA 1936 CUADRANTE 4 | 1 / 2

392-C

5

DATOS A RELLENAR POR EL IGME								
Nº de la hoja 1:50.000				Cuadrante número	Nº del documento			
1	2	3	4	5	6	7	8	9
1	9	3	6	3	1	4	4	1

DATOS A RELLENAR POR EL CONSUL.			
CONSULT.		ESPECIAL QUE REALIZA LA ESTAC.	
10	11	12	13
A	D	J	E

DATOS A RELLENAR POR EL IGME															
Recibido						Ref. Control				Perforado				Verificado	
71	72	73	74	75	76	77	78	79	80						

DATOS A RELLENAR POR EL CONSULTOR

| CON NUMEROS | | | | | | | | | | CON UNOS EN CASO AFIRMATIVO | | | | | | | | | | | | | | |

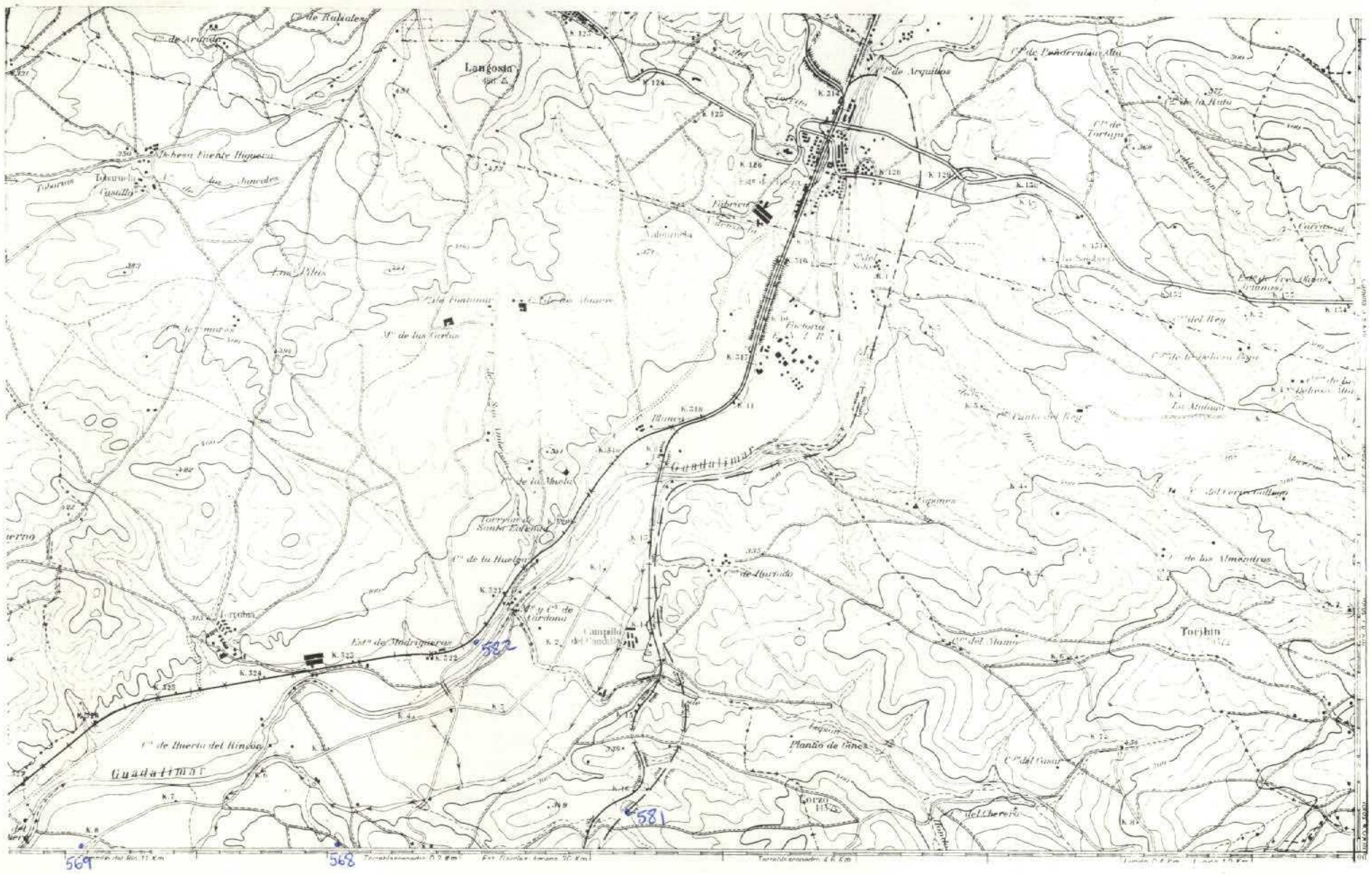
Langosta
Guadalimar
Torbin
Planto de Pinos
Estª de Madrigueras
Cª de Huerta del Rincón
Cª de Arquillos
Cª de Tortuga
Cª del Rey
Cª de las Almendras
Cª del Mamo
Cª de Hurtado
Cª de la Huelga
Cª de la Uveda
Cª de la Hiruela
Cª de Pandrenlaire Alto
Cª de la Ruta
Cª del Cura
Cª del Cerro
Cª de Ruiales
Cª de Arcinas
Fábrica
Campillo del Condado
Torrejón de Santa Helena
Tobarras
Tobarras Fuente Higueras
Castillo
Ermita
Cª de los Carlos
Cª de Tres Hermanos
Cª de la Belleza Alta
Cª de Cuatro del Rey
Cª de Cuatro Hermanos
Cª de Cuatro Pagos
Cª de Cuatro Pinos
Cª de Cuatro Pinos
Cª de Cuatro Pin