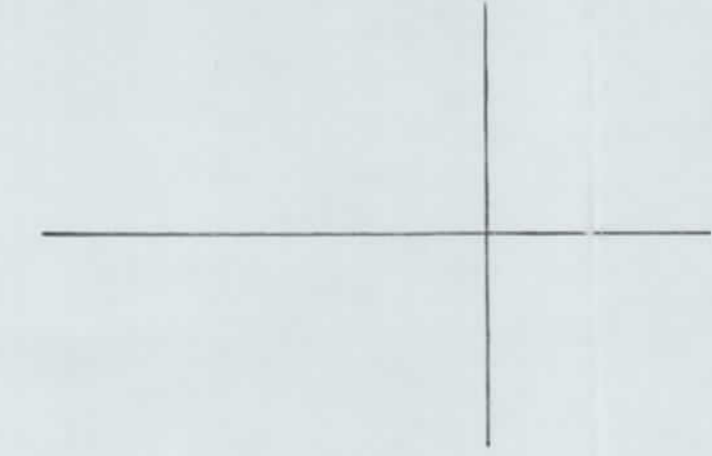



FUENCALIENTE 17-34
(860)




Δ 4283

Δ 4282




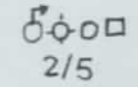

7/1
7/8
Δ 5341

Aquí = 100 m
de la estación

REDUCCION EN OBSERVACIONES



PLANCHA DE
INVENTARIO DE PUNTO/AGUA
DIRECCION DE MONTAÑAS
ESTACION METEOROLOGICA

-  Cerros
-  Estación y de aforo (Nº Ministerio Obras Públicas)
-  Estación Meteorológica (pluviométrica, termoplumiométrica) (Nº Instituto Nacional de Meteorología)
-  Manantial, Sondeo, Pozo, Otras captaciones nº ITGE: (Octante/nº de orden)
-  Agrupaciones de puntos de agua