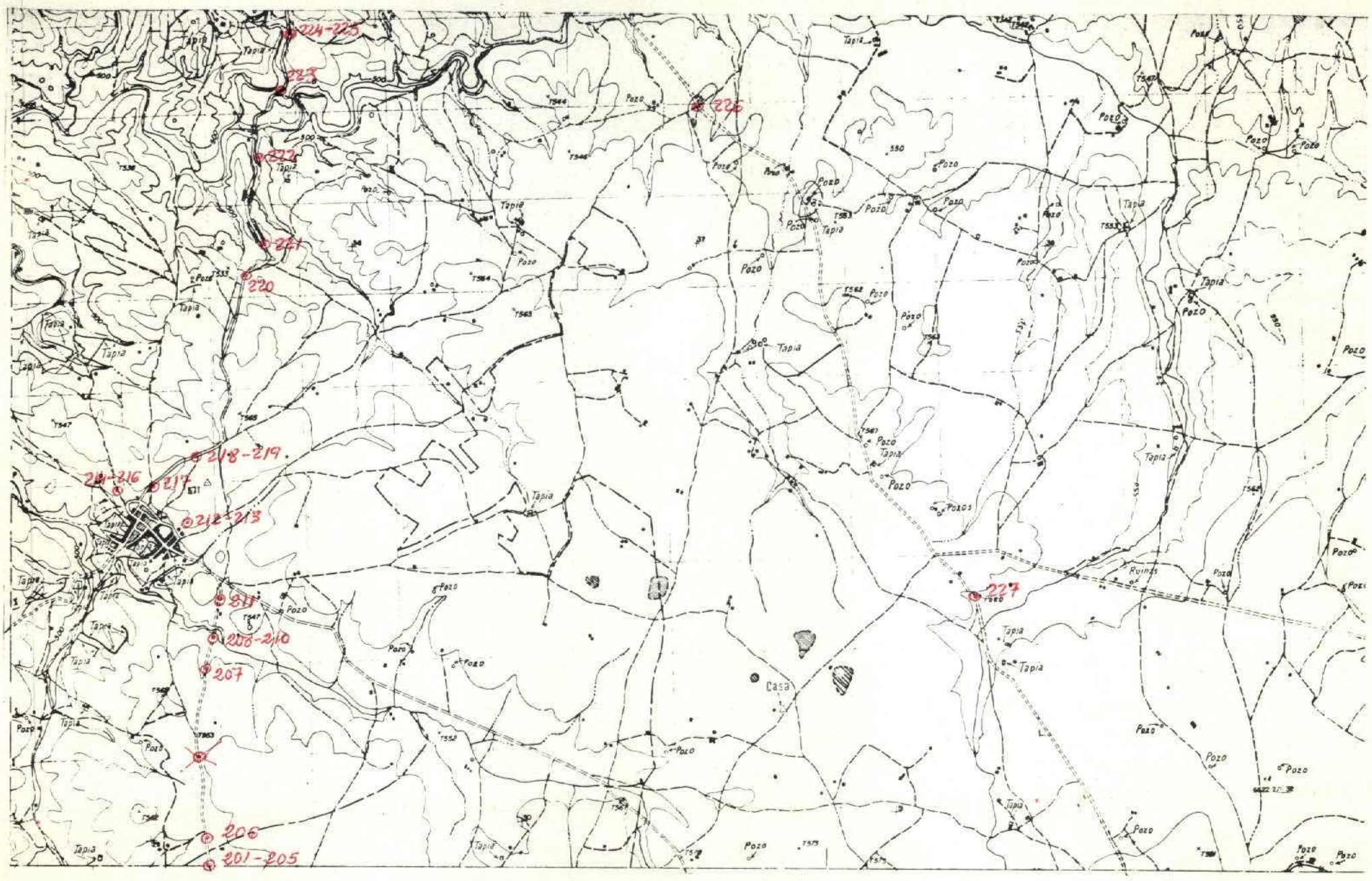

NUMERO DE LA HOJA 1334 CUADRANTE 3

4	1
~~3~~	2

1

DATOS A RELLENAR POR EL IGME								
Nº de la hoja 1:50.000				Cuadrante número	Nº del documento			
1	2	3	4	5	6	7	8	9
1	3	3	4	3	H	6	0	2

DATOS A RELLENAR POR EL CONSULT.			
CONSULT		ESPECIAL QUE REALIZA LA ESTAC.	
10	11	12	13
G	M	V	S

DATOS A RELLENAR POR EL IGME											
Recibido				Ref. Control				Perforado		Verificado	
71	72	73	74	75	76	77	78	79	80		
0	6	0	3	7	3						

DATOS A RELLENAR POR EL CONSULTOR

| CON NUMEROS | | | | | | | | | CON UNOS EN CASO AFIRMATIVO | | | | | | | | | | |

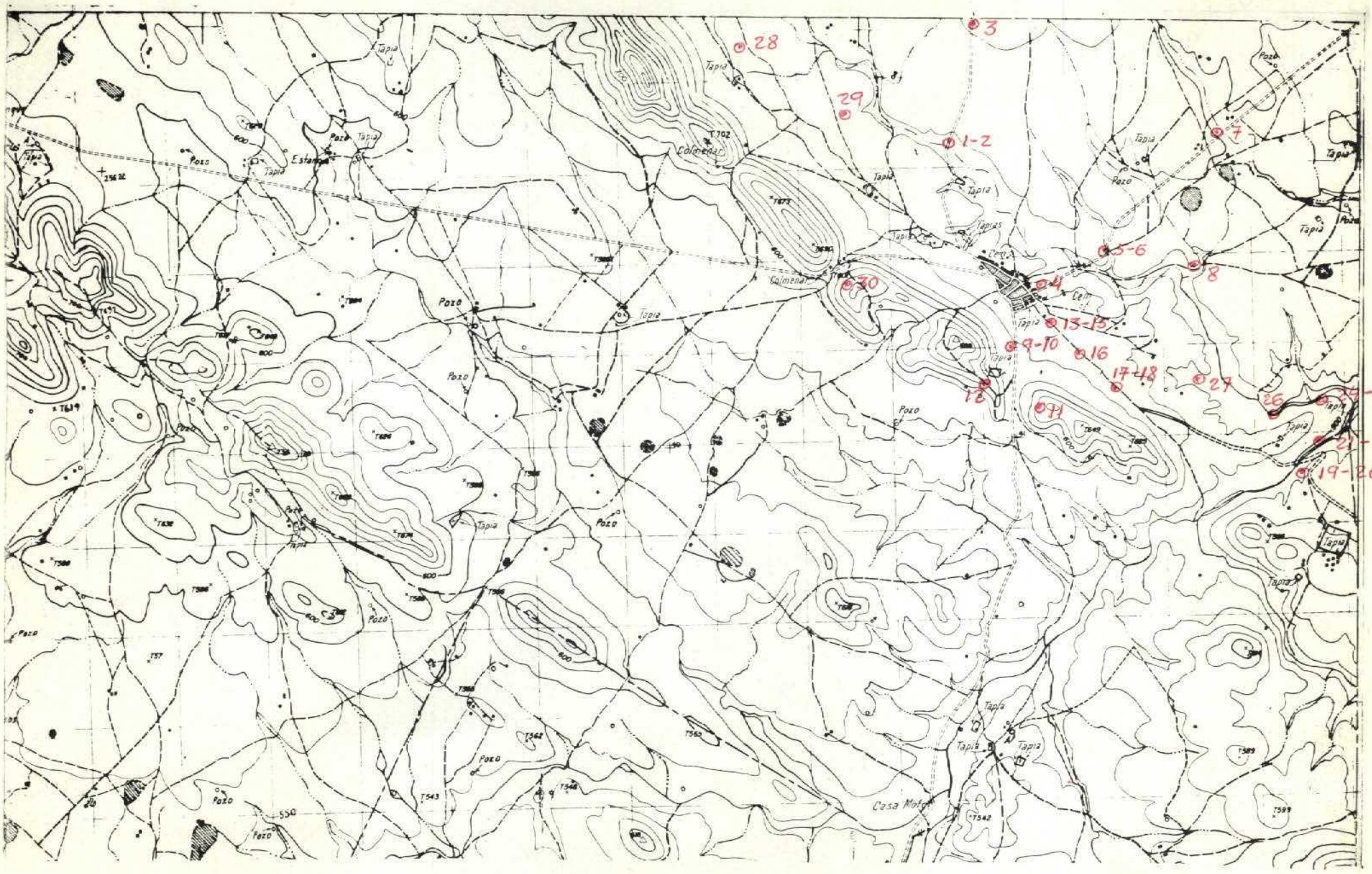

14-22

NUMERO DE LA HOJA 1334 CUADRANTE 1 (4 / 3 2)

2

DATOS A RELLENAR POR EL IGME								
Nº de la hoja 1:50.000				Cuadrante número	Nº del documento			
1	2	3	4	5	6	7	8	9
1	3	3	4	1	4	4	8	8

DATOS A RELLENAR POR EL CONSULT			
CONSULT		ESPECIAL QUE REALIZA LA ESTACION	
10	11	12	13
G	M	V	S

DATOS A RELLENAR POR EL IGME											
Recibido						Ref. Control				Perforado	Verificado
71	72	73	74	75	76	77	78	79	80		
1	7	0	3	7	3						M. Carmen

DATOS A RELLENAR POR EL CONSULTOR

| CON NUMEROS | | | | | | | | CON UNOS EN CASO AFIRMATIVO | | | | | | | | | | |

Aclaración → Hasta el momento todas estaciones-muestras de este cuadrante están comprendidas entre los nº 201 y 300

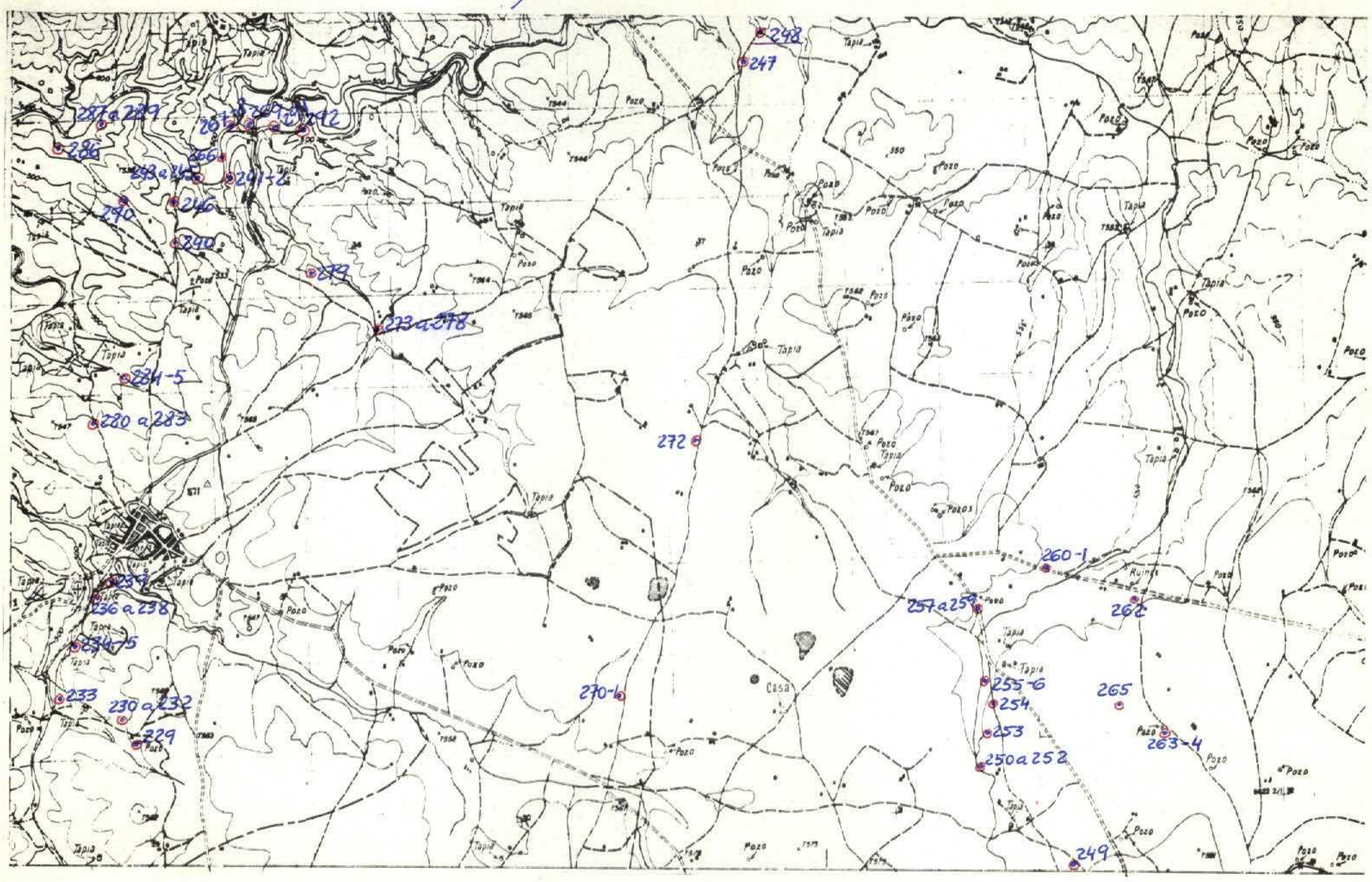

NUMERO DE LA HOJA 1334 CUADRANTE 3 | 4 | 1 | 3 | 2 |

3

DATOS A RELLENAR POR EL IGME			
Nº de la hoja 1:50.000	Cuadrante número	Nº del documento	
1 2 3 4	5	6 7 8 9	
1 3 3 4 3	H	6 0 6	

DATOS A RELLENAR POR EL CONSULT.	ESPECIAL QUE REALIZA LA ESTAC.
10 11	12 13
GM	SO

DATOS A RELLENAR POR EL IGME			
Recibido	Ref. Control	Perforado	Verificado
71 72 73 74 75 76	77 78 79 80	M. Carmen	MANUEL
0 5 0 4 7 3			

DATOS A RELLENAR POR EL CONSULTOR

CON NUMEROS: NUMERO DE LA ESTACION (4 15 16 17)	Fecha: DIA (18 19)	MES (20 21)	AÑO (22 23)	MEDICION: Rumbo (24)	Buzamiento (25)	Croquis (26)	Fotogra (27)	MUESTRAS: Petro. y M. (28)	Macrop. (29)	Micropal. (30)	Sedimen. (31)	Rayos X (32)	Espectro ópticos (33)	C 14 (34)	Análisis químico (35)	Análisis térmico diferenc. (36)	Microson. (37)	Otros análisis (38)	PUNTOS DE INTERES SINGULAR: Mineralo. (39)	Tectóni. (40)	Paleont. (41)	Estratig. (42)	Litologic. (43)	Paleogeo. (44)	Hidroge. (45)	Econém. (46)	Formaciones recientes (47)	TIPO DE TERR.: Plutóni. (48)	Metamo. (49)	Sedime. (50)	Volcani. (51)	Indifer. (52)
229	01	03	73					1																								
230								1																								
231								1																								
232								1																								
233								1																								
234								1																								
235								1																								
236								1																								
237								1																								
238								1																								
239								1																								
240								1																								
241								1																								
242								1																								
243								1																								
244								1																								
245								1																								
246								1																								
247	02	03	73					1																								
248								1																								
249	0							1																								
250								1																								
251								1																								
252								1																								
253								1																								
254								1																								
255								1																								
256								1																								
257								1																								

DATOS A RELLENAR POR EL CONSULTOR

CON NUMEROS: NUMERO DE LA ESTACION (14 15 16 17)	Fecha: DIA (18 19)	MES (20 21)	AÑO (22 23)	MEDICION: Rumbo (24)	Buzamiento (25)	Croquis (26)	Fotogra (27)	MUESTRAS: Petro. y M. (28)	Macrop. (29)	Micropal. (30)	Sedimen. (31)	Rayos X (32)	Espectro ópticos (33)	C 14 (34)	Análisis químico (35)	Análisis térmico diferenc. (36)	Microson. (37)	Otros análisis (38)	PUNTOS DE INTERES SINGULAR: Mineralo. (39)	Tectóni. (40)	Paleont. (41)	Estratig. (42)	Litologi. (43)	Paleog. (44)	Hidroge. (45)	Econém. (46)	Formaciones recientes (47)	TIPO DE TERR.: Plutóni. (48)	Metamo. (49)	Sedime. (50)	Volcani. (51)	Indifer. (52)
258	02	03	73					1																								
259								1																								
260															1																	
261																1																
262															1																	
263								1																								
264								1																								
265								1																								
266								1																								
267								1																								
268								1																								
269								1																								
270	03	03	73												#1																	
271								1																								
272															#1																	
273								1																								
274								1																								
275								1																								
276								1																								
277								1																								
278															#1																	
279								1																								
280	04	03	73					1																								
281								1																								
282								1																								
283								1																								
284								1																								
285								1																								
286								1																								
287								1																								
288																																
289								1																								
290								1																								
291								1																								

EL CONSULTOR.— DEBERA MARCAR SOBRE EL MAPA: LAS ESTACIONES CON SU NUMERO DE REFERENCIA (EN AZUL) Y LOS CORTES REALIZADOS SOBRE EL TERRENO (EN ROJO).

PARA UN CONTROL CORRECTO DE LA MARCHA DEL TRABAJO DE CAMPO EL CONSULTOR DEBERA ENVIAR ENTRE LOS DIAS 1 al 7 y 15 al 22 DE CADA MES ESTAS HOJAS AL INSTITUTO GEOLOGICO Y MINERO DE ESPAÑA, DIVISION DE GEOLOGIA C/ RIOS ROSAS, 23 – MADRID - 3.

EQUIPO DE RECEPCION DEL IGME

EL CONSULTOR

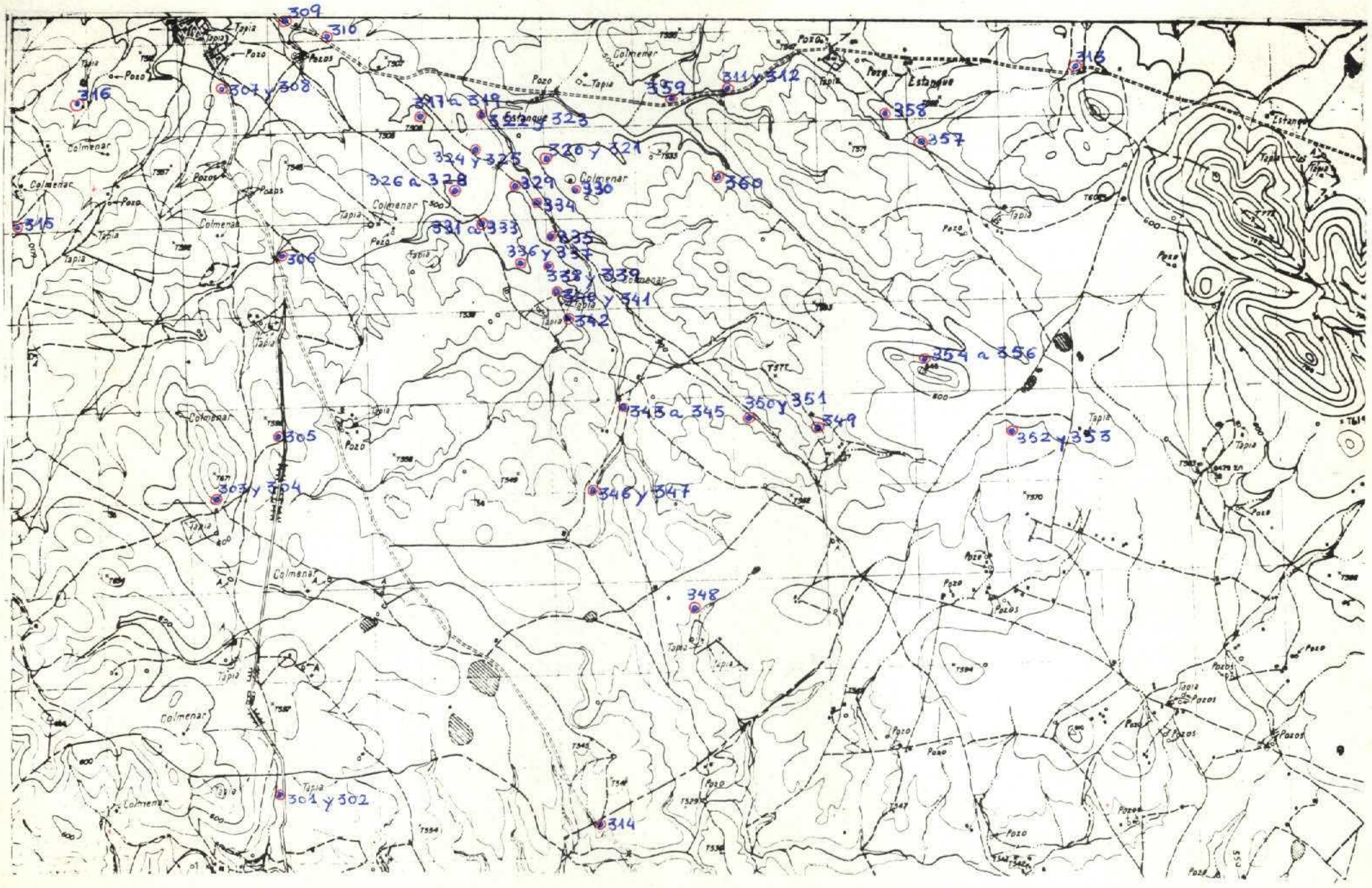

NUMERO DE LA HOJA 1334 CUADRANTE 4 (4 / 1 / 3 / 2)

4

DATOS A RELLENAR POR EL IGME								
Nº de la hoja 1:50.000				Cuadrante número	Nº del documento			
1	2	3	4	5	6	7	8	9
1	3	3	4	4	H	6	5	6

DATOS A RELLENAR POR EL CONSUL			
CONSULT		ESPECIAL QUE REAL LA ESTAC.	
10	11	12	13
GM		VS	

DATOS A RELLENAR POR EL IGME			
Recibido	Ref. Control	Perforado	Verificado
71 72 73 74 75 76	77 78 79 80		
0 2 0 5 7 3			

DATOS A RELLENAR POR EL CONSULTOR

CON NUMEROS: NUMERO DE LA ESTACION (14 15 16 17)	Fecha DIA (18 19)	MES (20 21)	AÑO (22 23)	CON UNOS EN CASO AFIRMATIVO: MEDICION Rumbo (24)	Buzamiento (25)	Croquis (26)	Fotogra (27)	MUESTRAS Petro L y M (28)	Macrop (29)	Micropal (30)	Sedimen (31)	Rayos X (32)	Espectro rayos (33)	C 14 (34)	Análisis químico (35)	Térmica diferencial (36)	Microsond (37)	Otros análisis (38)	PUNTOS DE INTERES SINGULAR Mineralo (39)	Tectón (40)	Paleont (41)	Estratig (42)	Litologi (43)	Paleogeo (44)	Hidrogeo (45)	Económ (46)	Formaciones recientes (47)	TIPO DE TERR Plutónic (48)	Metamórf (49)	Sedimen (50)	Volcanic (51)	Indifer (52)
301	2 0	0 3	7 3					1																									
302								1																									
303								1																									
304								1																									
305								1																									
306								1																									
307								1																									
308								1																									
309								1																									
310								1																									
311								1																									
312								1																									
313								1																									
314								1																									
315								1																									
316								1																									
317	2 1	0 3	7 3					1																									
318								1																									
319								1																									
320								1																									
321								1																									
322								1																									
323								1																									
324								1																									
325								1																									
326								1																									
327								1																									
328								1																									
329								1																									

DATOS A RELLENAR POR EL CONSULTOR

CON NUMEROS: NUMERO DE LA ESTACION (14 15 16 17)	Fecha DIA (18 19)	MES (20 21)	AÑO (22 23)	CON UNOS EN CASO AFIRMATIVO: MEDICION Rumbo (24)	Buzamiento (25)	Croquis (26)	Fotogra (27)	MUESTRAS Petro L y M (28)	Macrop (29)	Micropal (30)	Sedimen (31)	Rayos X (32)	Espectro rayos (33)	C 14 (34)	Análisis químico (35)	Térmica diferencial (36)	Microsond (37)	Otros análisis (38)	PUNTOS DE INTERES SINGULAR Mineralo (39)	Tectón (40)	Paleont (41)	Estratig (42)	Litologi (43)	Paleogeo (44)	Hidrogeo (45)	Económ (46)	Formaciones recientes (47)	TIPO DE TERR Plutónic (48)	Metamórf (49)	Sedimen (50)	Volcanic (51)	Indifer (52)
330	2 2	0 3	7 3					1																									
331								1																									
332								1																									
333								1																									
334								1																									
335								1																									
336								1																									
337								1																									
338								1																									
339								1																									
340								1																									
341								1																									
342								1																									
343	2 3	0 3	7 3					1																									
344								1																									
345								1																									
346								1																									
347								1																									
348																1																	
349								1																									
350								1																									
351								1																									
352								1																									
353								1																									
354								1																									
355								1																									
356								1																									
357								1																									
358								1																									
359								1																									
360								1																									

EL CONSULTOR: DEBERA MARCAR SOBRE EL MAPA, LAS ESTACIONES CON SU NUMERO DE REFERENCIA (EN AZUL) Y LOS CORTES REALIZADOS SOBRE EL TERRENO (EN ROJO).

PARA UN CONTROL CORRECTO DE LA MARCHA DEL TRABAJO DE CAMPO EL CONSULTOR DEBERA ENVIAR ENTRE LOS DIAS 1 al 7 y 15 al 22 DE CADA MES ESTAS HOJAS AL INSTITUTO GEOLOGICO Y MINERO DE ESPAÑA, DIVISION DE GEOLOGIA. C/ RIOS ROSAS, 23 – MADRID - 3.

EQUIPO DE RECEPCION DEL IGME

EL CONSULTOR

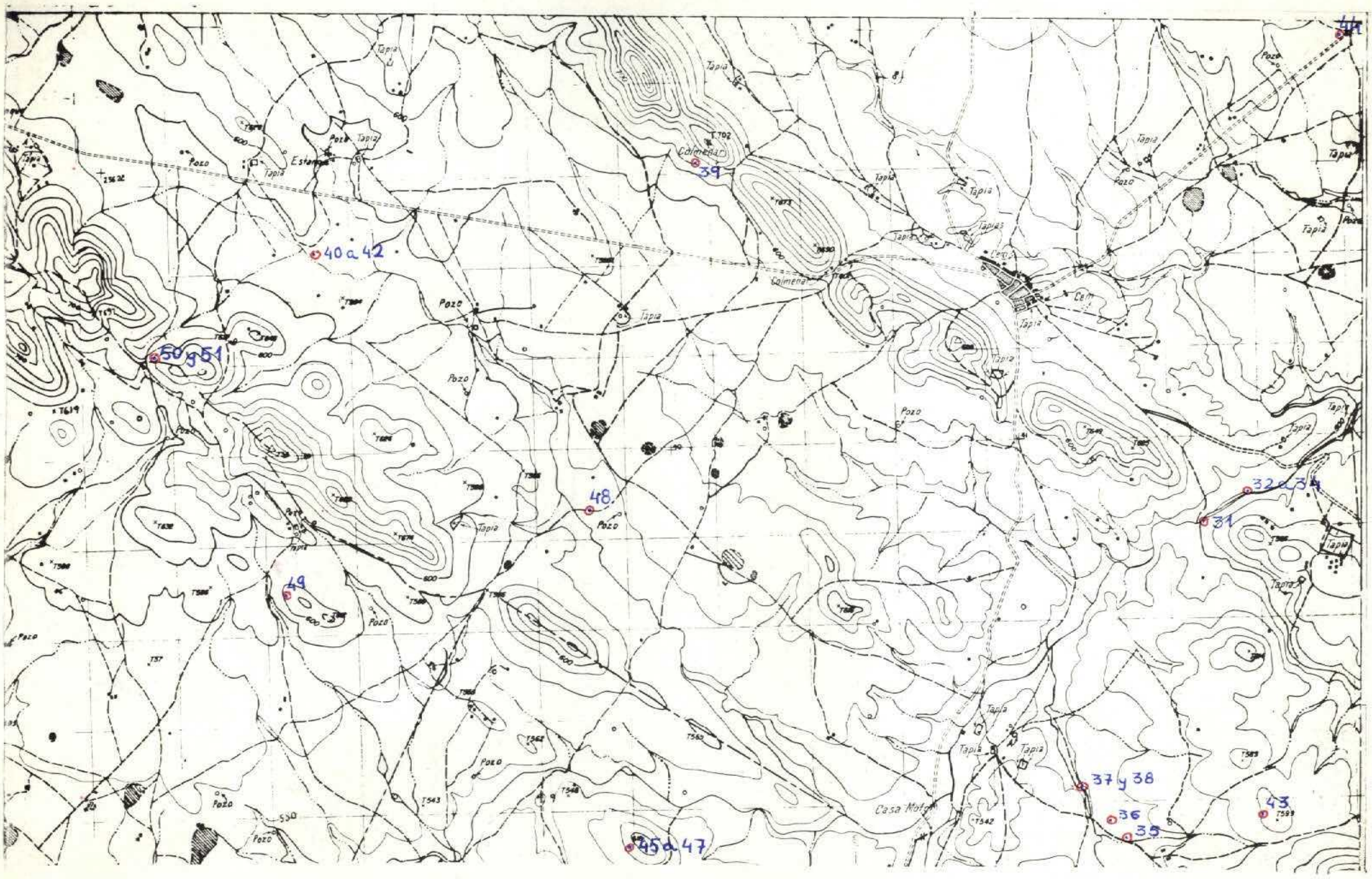

NUMERO DE LA HOJA 1334 CUADRANTE 1 (1 / 4 / 3 / 2)

5

DATOS A RELLENAR POR EL IGME							
Nº de la hoja 1:50.000				Cuadrante Cuadro	Nº del documento		
1	2	3	4	5	6	7	8	9
1	3	3	4	1	4	4	9	7

DATOS A RELLENAR POR EL CONSUL.			
CONSULT		ESPECIAL QUE REALIZA LA ESTAC.	
10	11	12	13
G	M	V	S

DATOS A RELLENAR POR EL IGME											
Recibido				Ref. Control				Perforado		Verificado	
71	72	73	74	75	76	77	78	79	80		
2	4	0	5	7	3						

DATOS A RELLENAR POR EL CONSULTOR

| CON NUMEROS | | | | | | | CON UNOS EN CASO AFIRMATIVO | | | | | | | | | | |

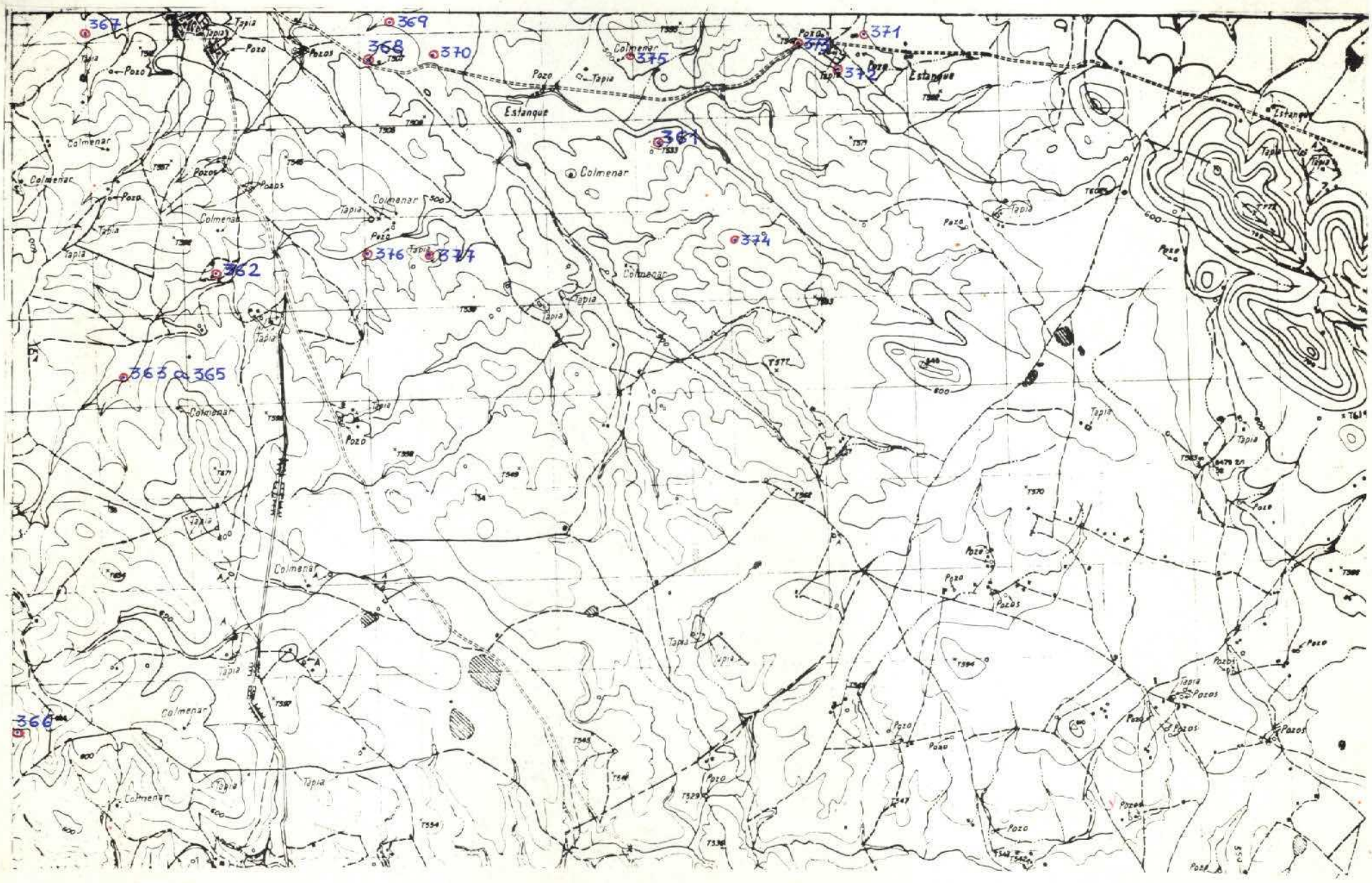

NUMERO DE LA HOJA 1334 CUADRANTE 4

4	1
3	2

6

DATOS A RELLENAR POR EL IGME								
Nº de la hoja 1:50.000				Cuadrante número	Nº del documento			
1	2	3	4	5	6	7	8	9
1	3	3	4	4	H	6	5	5

DATOS A RELLENAR POR EL CONSULT			
CONSULT		ESPECIAL QUE REALIZA LA ESTAC.	
10	11	12	13
G	M	V	S

DATOS A RELLENAR POR EL IGME											
Recibido						Ref. Control				Perforado	Verificado
71	72	73	74	75	76	77	78	79	80		
2	4	0	5	7	3						

DATOS A RELLENAR POR EL CONSULTOR

| CON NUMEROS | | | | | | | | | | |

124

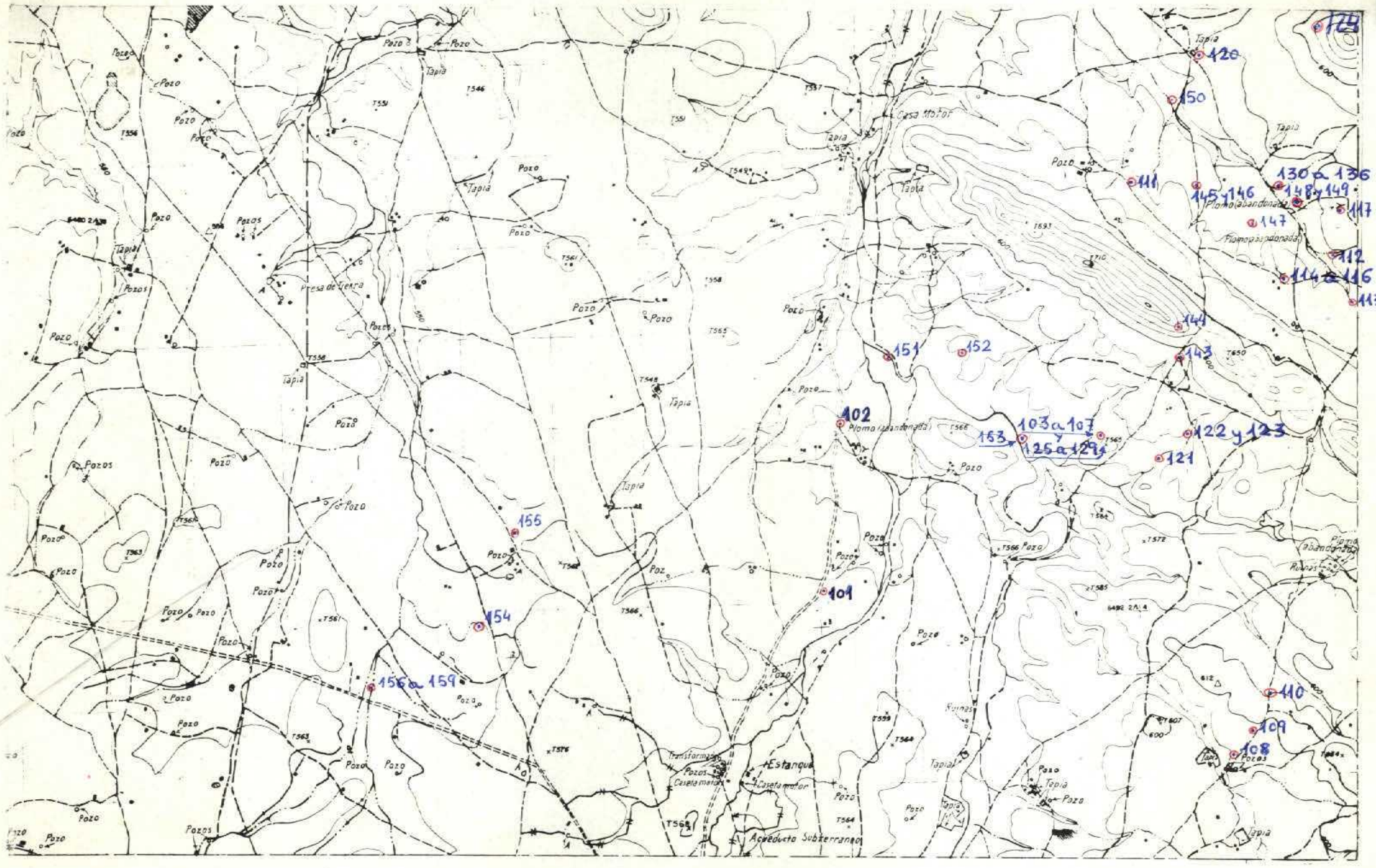

NUMERO DE LA HOJA 1334 CUADRANTE 2 [4 | 1 / 3 | 2]

7

DATOS A RELLENAR POR EL IGME			
Nº de la hoja 1:50.000	Cuadrante número	Nº del documento	
1 2 3 4	5	6 7 8 9	
1 3 3 4	2	4 5 4 2	

DATOS A RELLENAR POR EL CONSULTOR		
CONSULT	ESPECIAL QUE REALIZA LA ESTAC.	
10 11	12	13
G M	S	O

DATOS A RELLENAR POR EL IGME			
Recibido	Ref. Control	Perforado	Verificado
71 72 73 74 75 76	77 78 79 80	a. Serrano	M. C.
0 6 0 6 7 3			

DATOS A RELLENAR POR EL CONSULTOR

CON NUMEROS							CON UNOS EN CASO AFIRMATIVO																																															
NUMERO DE LA ESTACION	Fecha						MEDICION				MUESTRAS												PUNTOS DE INTERES SINGULAR										TIPO DE TERR					
	DIA	MES	AÑO				Rumbo	Buzamiento	Croquis	Fotografía	Petrología	Macropaleontología	Micropaleontología	Sedimentología	Rayos X	Espectrometría	C 14	Análisis químico	Termicas diferenciales	Microsonda	Otros análisis	Mineralogía	Tectónica	Paleontología	Estratigrafía	Litología	Paleogeografía	Hidrología	Económica	Formaciones recientes	Plutónica	Metamórfica	Sedimentaria	Volcánica	Indiferenciada
14 15 16 17	18 19	20 21	22 23				24	25	26	27	28	29	30	31	32	33	34	35	36	37	38	39	40	41	42	43	44	45	46	47	48	49	50	51	52
1 0 1	0 2	0 4	7 3								1																								
1 0 2											1																								
1 0 3											1																								
1 0 4											1																								
1 0 5											1																								
1 0 6											1																								
1 0 7											1																								
1 0 8											1																								
1 0 9											1																								
1 1 0											1																								
1 1 1	0 3	0 4	7 3								1																								
1 1 2											1																								
1 1 3											1																								
1 1 4											1																								
1 1 5											1																								
1 1 6											1																								
1 1 7											1																								
1 1 8											1																								
1 1 9											1																								
1 2 0											1																								
1 2 1											1																								
1 2 2											1																								
1 2 3											1																								
1 2 4											1																								
1 2 5	0 4	0 4	7 3								1																								
1 2 6											1																								
1 2 7											1																								
1 2 8											1																								
1 2 9											1																								

DATOS A RELLENAR POR EL CONSULTOR

CON NUMEROS							CON UNOS EN CASO AFIRMATIVO																																															
NUMERO DE LA ESTACION	Fecha						MEDICION				MUESTRAS												PUNTOS DE INTERES SINGULAR										TIPO DE TERR					
	DIA	MES	AÑO				Rumbo	Buzamiento	Croquis	Fotografía	Petrología	Macropaleontología	Micropaleontología	Sedimentología	Rayos X	Espectrometría	C 14	Análisis químico	Termicas diferenciales	Microsonda	Otros análisis	Mineralogía	Tectónica	Paleontología	Estratigrafía	Litología	Paleogeografía	Hidrología	Económica	Formaciones recientes	Plutónica	Metamórfica	Sedimentaria	Volcánica	Indiferenciada
14 15 16 17	18 19	20 21	22 23				24	25	26	27	28	29	30	31	32	33	34	35	36	37	38	39	40	41	42	43	44	45	46	47	48	49	50	51	52
1 3 0	0 4	0 4	7 3								1																								
1 3 1											1																								
1 3 2											1																								
1 3 3											1																								
1 3 4											1																								
1 3 5											1																								
1 3 6											1																								
1 4 3	0 9	0 4	7 3								1																								
1 4 4											1																								
1 4 5											1																								
1 4 6											1																								
1 4 7											1																								
1 4 8											1																								
1 4 9											1																								
1 5 0											1																								
1 5 1											1																								
1 5 2											1																								
1 5 3											1																								
1 5 4											1																								
1 5 5											1																								
1 5 6											1																								
1 5 7											1																								
1 5 8											1																								
1 5 9											1																								

EL CONSULTOR: DEBERA MARCAR SOBRE EL MAPA: LAS ESTACIONES CON SU NUMERO DE REFERENCIA (EN AZUL) Y LOS CORTES REALIZADOS SOBRE EL TERRENO (EN ROJO).
PARA UN CONTROL CORRECTO DE LA MARCHA DEL TRABAJO DE CAMPO EL CONSULTOR DEBERA ENVIAR ENTRE LOS DIAS 1 al 7 y 15 a 22 DE CADA MES ESTAS HOJAS AL INSTITUTO GEOLOGICO Y MINERO DE ESPAÑA, DIVISION DE GEOLOGIA - C/ RIOS ROSAS, 23 – MADRID - 3.

EQUIPO DE RECEPCION DEL IGME

EL CONSULTOR

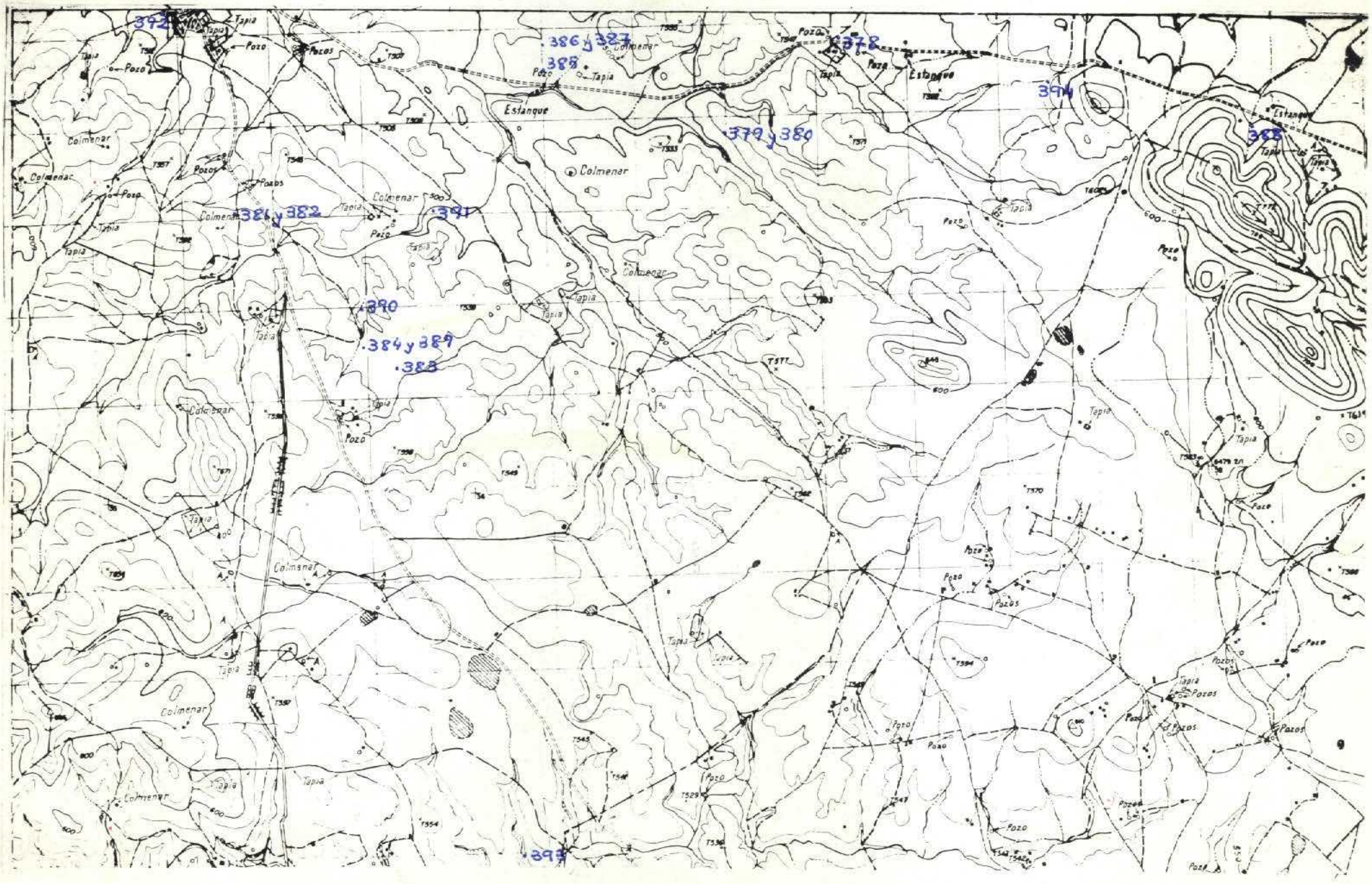

NUMERO DE LA HOJA 1334 CUADRANTE 4

4	1
3	2

8

DATOS A RELLENAR POR EL IGME								
Nº de la hoja 1:50.000				Cuadrante número	Nº del documento			
1	2	3	4	5	6	7	8	9
1	3	3	4	4	H	6	1	3

DATOS A RELLENAR POR EL CONSULTOR			
CONSULT		ESPECIAL QUE REFL LA ESTAC	
10	11	12	13
G	M	V	S

DATOS A RELLENAR POR EL IGME			
Recibido	Ref. Control	Perforado	Verificado
71 72 73 74 75 76	77 78 79 80		
0 6 0 7 7 3		A.B.	M.C.

DATOS A RELLENAR POR EL CONSULTOR

| CON NUMEROS | | | | | | | |

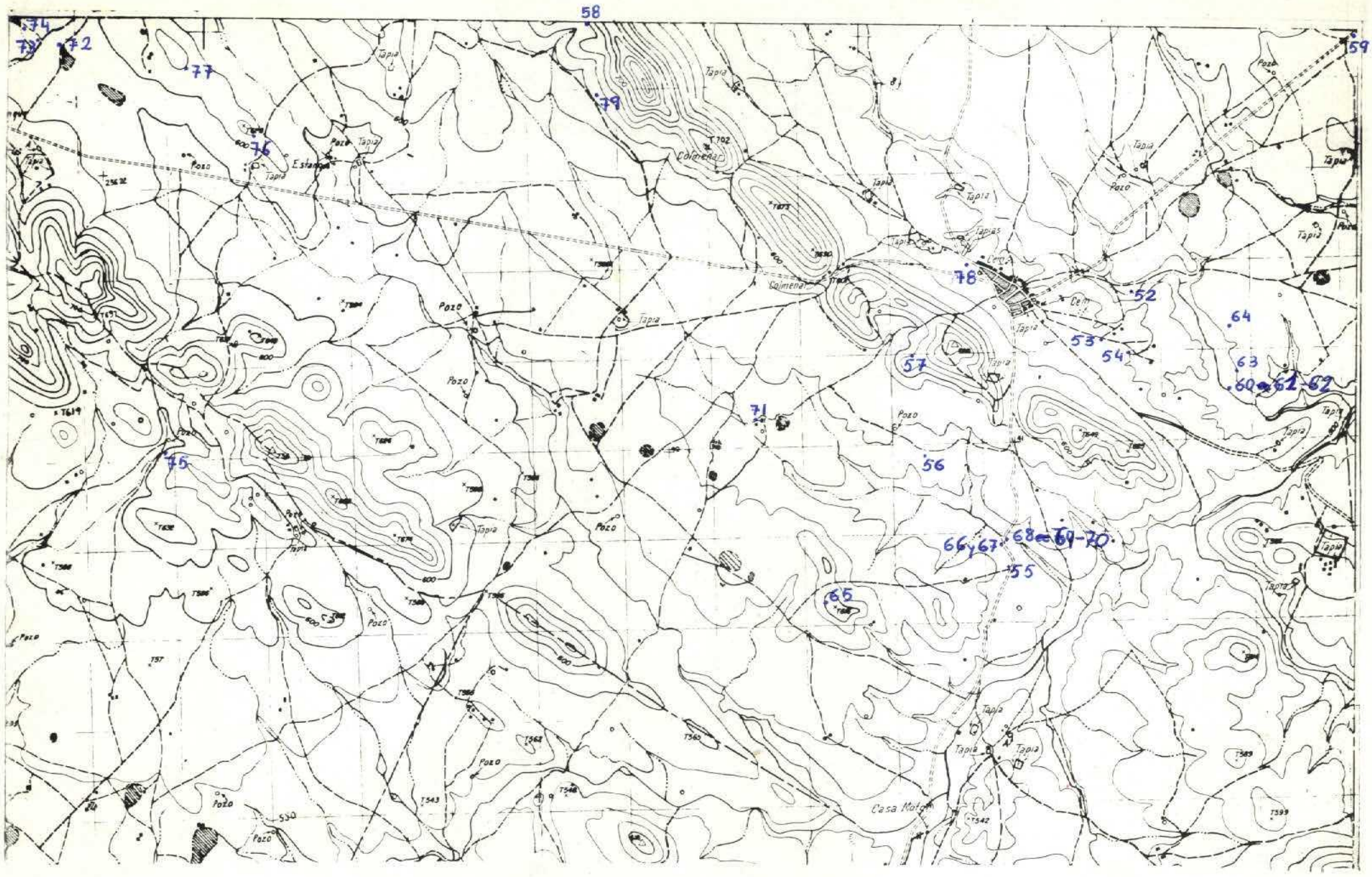

NUMERO DE LA HOJA 1334 CUADRANTE 1 (4 / 3 2)

9

DATOS A RELLENAR POR EL IGME								
Nº de la hoja 1:50.000				Cuadrante número	Nº del documento			
1	2	3	4	5	6	7	8	9
1	3	3	4	1	H	4	9	6

DATOS A RELLENAR POR EL CONSULT			
CONSULT		ESPECIAL QUE REALIZA ESTAC.	
10	11	12	13
G	M	V	S

DATOS A RELLENAR POR EL IGME										
Recibido						Ref. Control				Perforado	Verificado
71	72	73	74	75	76	77	78	79	80		
0	6	0	7	7	3					A.B.	

DATOS A RELLENAR POR EL CONSULTOR

| CON NUMEROS | | | | | | | | CON UNOS EN CASO AFIRMATIVO | | | | | | | | | |

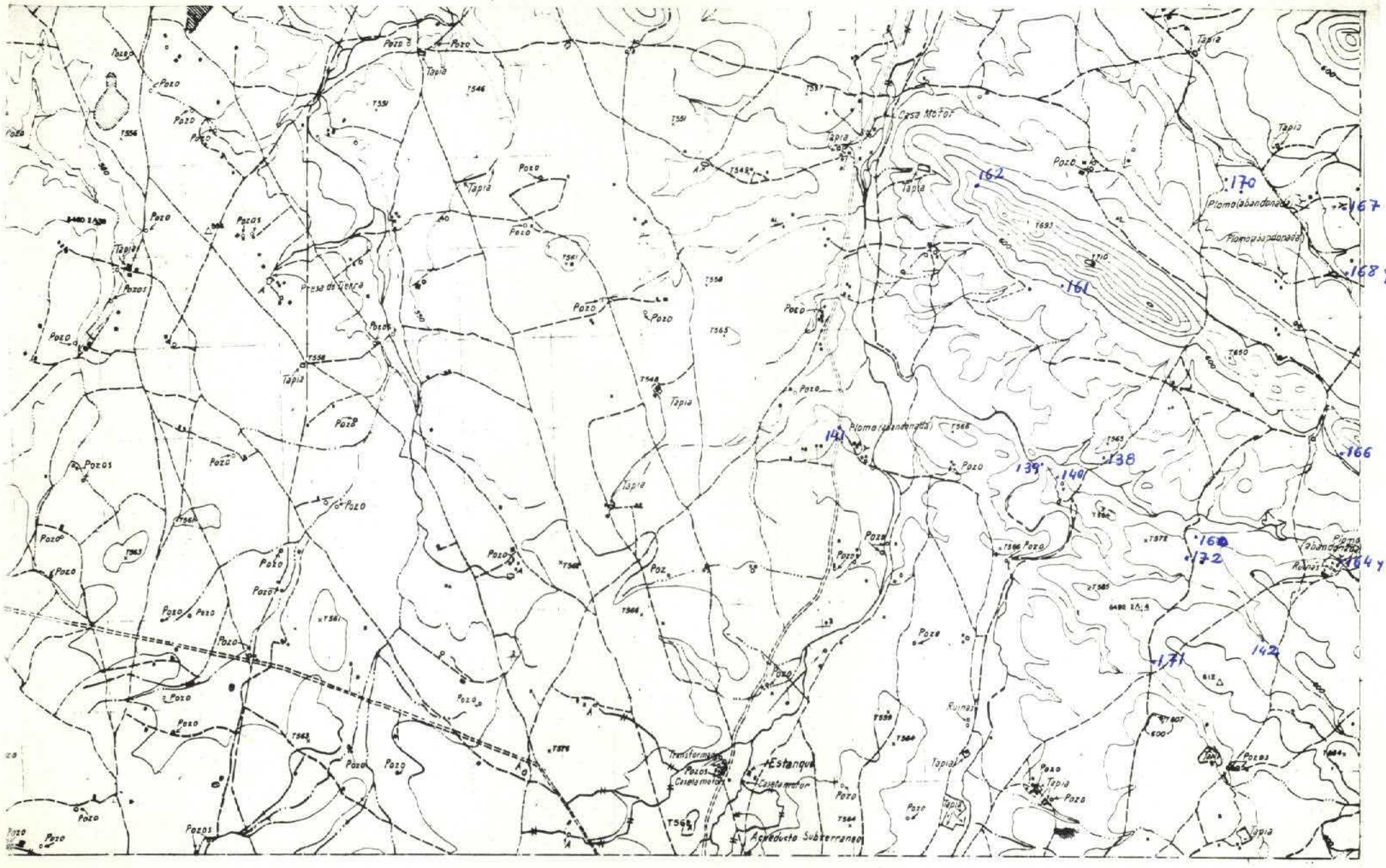

NUMERO DE LA HOJA 1334 CUADRANTE 2 [4 | 1 / 3 | 2]

10

DATOS A RELLENAR POR EL IGME								
Nº de la hoja 1:50.000				Cuadrante número	Nº del documento			
1	2	3	4	5	6	7	8	9
1	3	3	4	2	4	5	5	6

DATOS A RELLENAR POR EL CONSULTOR			
CONSULT		ESPECIAL QUE REALIZA LA ESTAC.	
10	11	12	13
G	M	V	S

DATOS A RELLENAR POR EL IGME										
Recibido						Ref. Control				Perforado	Verificado
71	72	73	74	75	76	77	78	79	80		
0	6	0	7	7	3					A.B.	

DATOS A RELLENAR POR EL CONSULTOR

CON NUMEROS									CON UNOS EN CASO AFIRMATIVO																																									
NUMERO DE LA ESTACION				Fecha					MEDICION				MUESTRAS												PUNTOS DE INTERES SINGULAR							TIPO DE TERR.						
				DIA		MES		AÑO	Rumbo	Buzamiento	Croquis	Fotografía	Petrol. y M.	Macrop.	Micropal.	Sedimen.	Rayos X	Espectro. indices	C 14	Analisis quimico y termica diferenc.	Microscop.	Otros analisis	Mineralog.	Tectónic.	Paleont.	Estratig.	Litologic.	Paleogeo.	Hidrogeo.	Económ.	Formaciones recientes	Plutónic.	Metamórf.	Sedimen.	Volcanic.	Indifer.
4	15	16	17	18	19	20	21	22	23	24	25	26	27	28	29	30	31	32	33	34	35	36	37	38	39	40	41	42	43	44	45	46	47	48	49	50	51	52
1	3	8		0	7	0	6	7	3					1																								
1	3	9												1																								
1	4	0												1																								
1	4	1												1																								
1	4	2												1																								
1	6	0												1																								
1	6	1												1																								
1	6	2												1																								
1	6	4		0	8	0	6	7	3					1																								
1	6	5												1																								
1	6	6												1																								
1	6	7												1																								
1	6	8												1																								
1	6	9												1																								
1	7	0												1																								
1	7	1												1																								
1	7	2												1																								

DATOS A RELLENAR POR EL CONSULTOR

CON NUMEROS									CON UNOS EN CASO AFIRMATIVO																																									
NUMERO DE LA ESTACION				Fecha					MEDICION				MUESTRAS												PUNTOS DE INTERES SINGUL.							TIPO DE TERR.						
				DIA		MES		AÑO	Rumbo	Buzamiento	Croquis	Fotografía	Petrol. y M.	Macrop.	Micropal.	Sedimen.	Rayos X	Espectro. indices	C 14	Analisis quimico y termica diferenc.	Microscop.	Otros analisis	Mineralog.	Tectónic.	Paleont.	Estratig.	Litologic.	Paleogeo.	Hidrogeo.	Económ.	Formaciones recientes	Plutónic.	Metamórf.	Sedimen.	Volcanic.	Indifer.
14	15	16	17	18	19	20	21	22	23	24	25	26	27	28	29	30	31	32	33	34	35	36	37	38	39	40	41	42	43	44	45	46	47	48	49	50	51	52

EL CONSULTOR: DEBERA MARCAR SOBRE EL MAPA: LAS ESTACIONES CON SU NUMERO DE REFERENCIA (EN AZUL) Y LOS CORTES REALIZADOS SOBRE EL TERRENO (EN ROJO).
PARA UN CONTROL CORRECTO DE LA MARCHA DEL TRABAJO DE CAMPO EL CONSULTOR DEBERA ENVIAR ENTRE LOS DIAS 1 al 7 y 15 al 22 DE CADA MES ESTAS HOJAS AL INSTITUTO GEOLOGICO Y MINERO DE ESPAÑA, DIVISION DE GEOLOGIA C/ RIOS ROSAS, 23 – MADRID - 3

EQUIPO DE RECEPCION DEL IGME

EL CONSULTOR
GEMAT, S. L.
GEOLOGIA Y GEOTECNIA
P.º Sta. M.ª de la Cabeza, 114
Teléf. 260 93 57 - MADRID-26

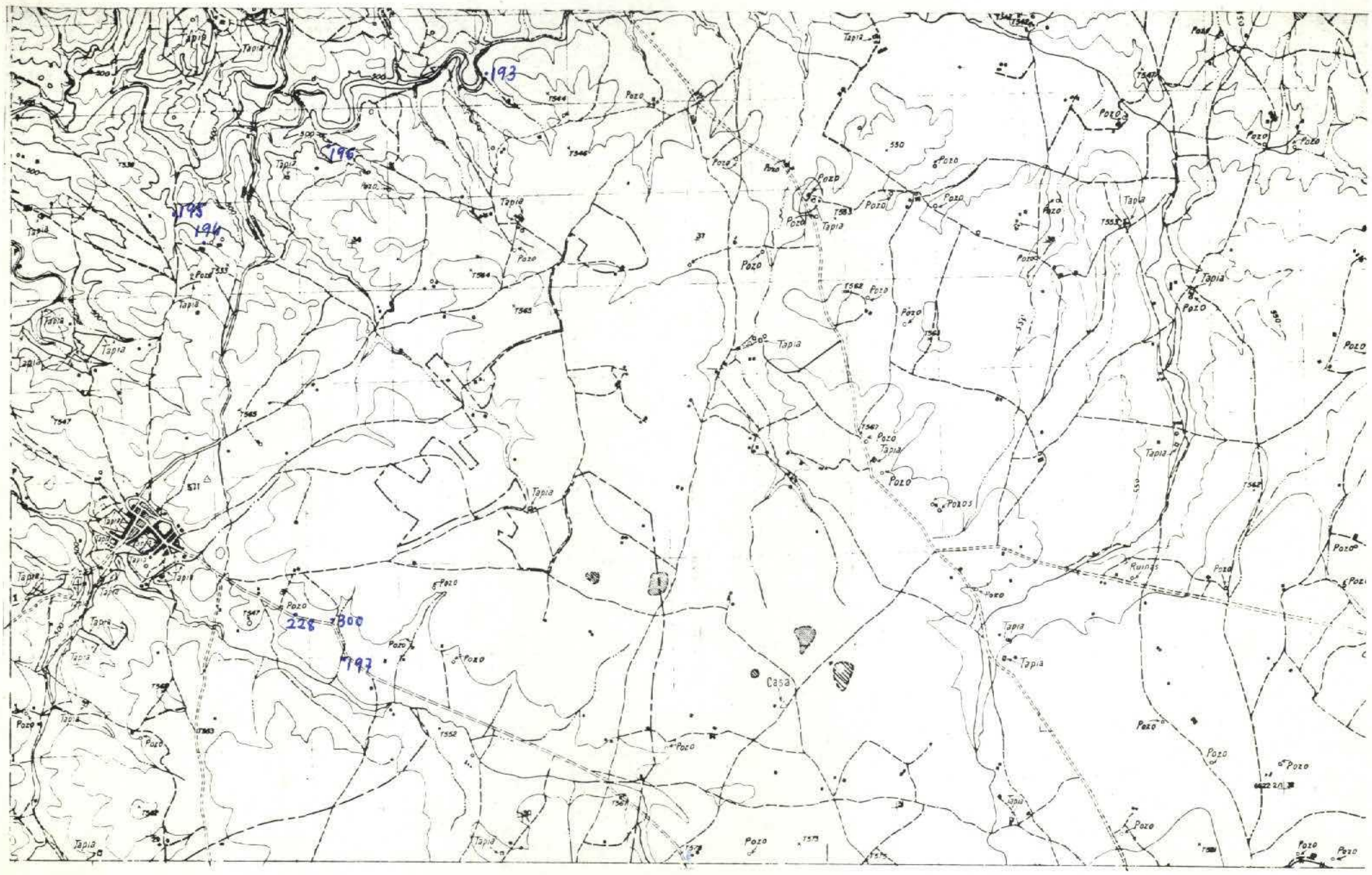

NUMERO DE LA HOJA 1334 CUADRANTE 3 (4 | 1 / 3 | 2)

11

DATOS A RELLENAR POR EL IGME			
Nº de la hoja 1:50.000	Cuadrante número	Nº del documento	
1 2 3 4	5	6 7 8 9	
1334	3	H600	

DATOS A RELLENAR POR EL CONSUL.		
CONSULT	ESPECIAL QUE REAL.	LA ESTAC.
10 11	12	13
GM	V	S

DATOS A RELLENAR POR EL IGME			
Recibido	Ref. Control	Perforado	Verificado
71 72 73 74 75 76	77 78 79 80		
060773		A.B.	

DATOS A RELLENAR POR EL CONSULTOR

| CON NUMEROS | | | | | | | CON UNOS EN CASO AFIRMATIVO | | | | | | |

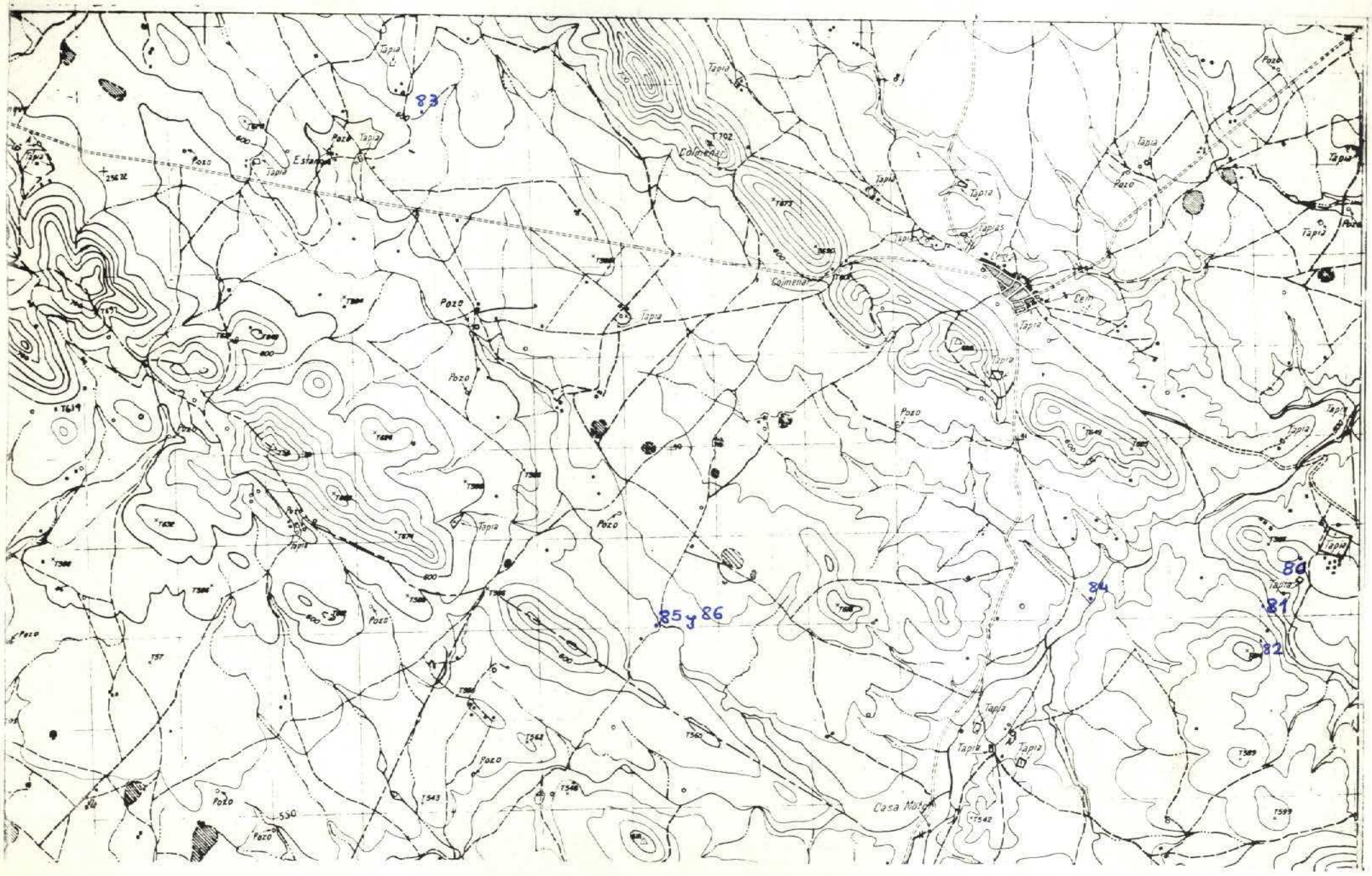

NUMERO DE LA HOJA 1334 CUADRANTE 1 (4 / 3 2)

12

DATOS A RELLENAR POR EL IGME								
Nº de la hoja 1:50.000				Cuadrante número	Nº del documento			
1	2	3	4	5	6	7	8	9
1	3	3	4	1	H	4	8	9

DATOS A RELLENAR POR EL CONSUL			
CONSULT		ESPECIAL QUE REALIZA LA ESTAC	
10	11	12	13
G	M	V	S

DATOS A RELLENAR POR EL IGME										
Recibido						Ref. Control				Perforado	Verificado
71	72	73	74	75	76	77	78	79	80		
0	4	0	9	7	3	M	C	C	1	PILAR	HC

DATOS A RELLENAR POR EL CONSULTOR

| CON NUMEROS | | | | | | | | | |

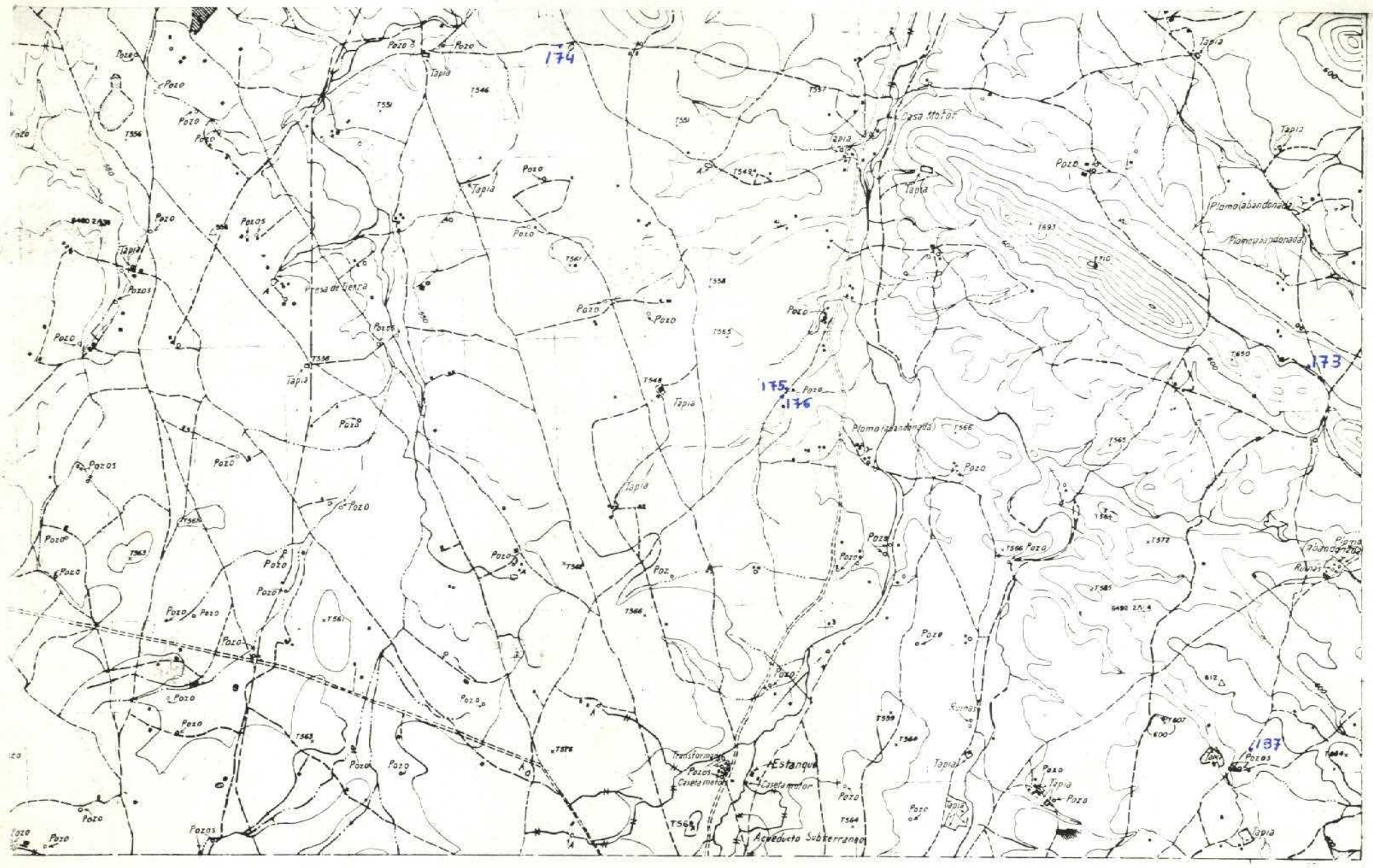

NUMERO DE LA HOJA 1334 / CUADRANTE 2

4	1
3	2

13

DATOS A RELLENAR POR EL IGME								
Nº de la hoja 1:50.000				Cuadrante número	Nº del documento			
1	2	3	4	5	6	7	8	9
1	3	3	4	2	4	5	4	0

DATOS A RELLENAR POR EL CONSUL			
CONSULT		ESPECIAL QUE REALIZA LA ESTAC.	
10	11	12	13
G	M	V	S

DATOS A RELLENAR POR EL IGME											
Recibido						Ref. Control				Perforado	Verificado
71	72	73	74	75	76	77	78	79	80		
0	4	0	9	7	3	M	C	C	1	PILAR	

DATOS A RELLENAR POR EL CONSULTOR

| CON NUMEROS | | | | | | | | CON UNOS EN CASO AFIRMATIVO | | | | | | | | | | |

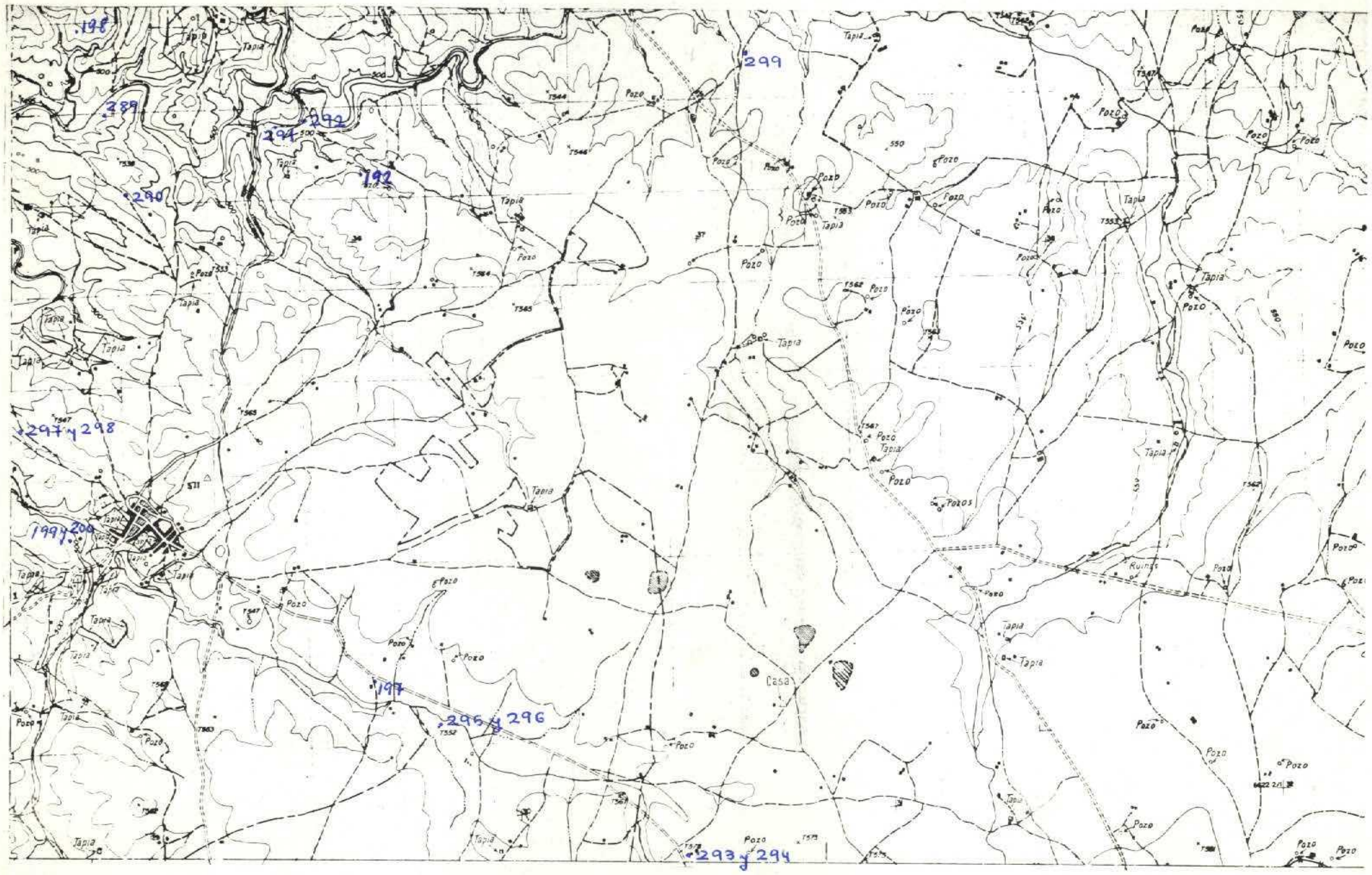

NUMERO DE LA HOJA 1334 CUADRANTE 3 | 4 | 1 | 3 | 2 |

14

DATOS A RELLENAR POR EL IGME								
Nº de la hoja 1:50.000				Cuadrante numero	Nº del documento			
1	2	3	4	5	6	7	8	9
1	3	3	4	3	H	5	9	9

DATOS A RELLENAR POR EL CONSULTOR			
CONSULT		ESPECIAL QUE REALIZA LA ESTAC.	
10	11	12	13
G	M	V	S

DATOS A RELLENAR POR EL IGME											
Recibido						Ref. Control				Perforado	Verificado
71	72	73	74	75	76	77	78	79	80		
0	4	0	9	7	3	M	C	C	1	PILAR	

DATOS A RELLENAR POR EL CONSULTOR

| CON NUMEROS | | | | | | | | | | |

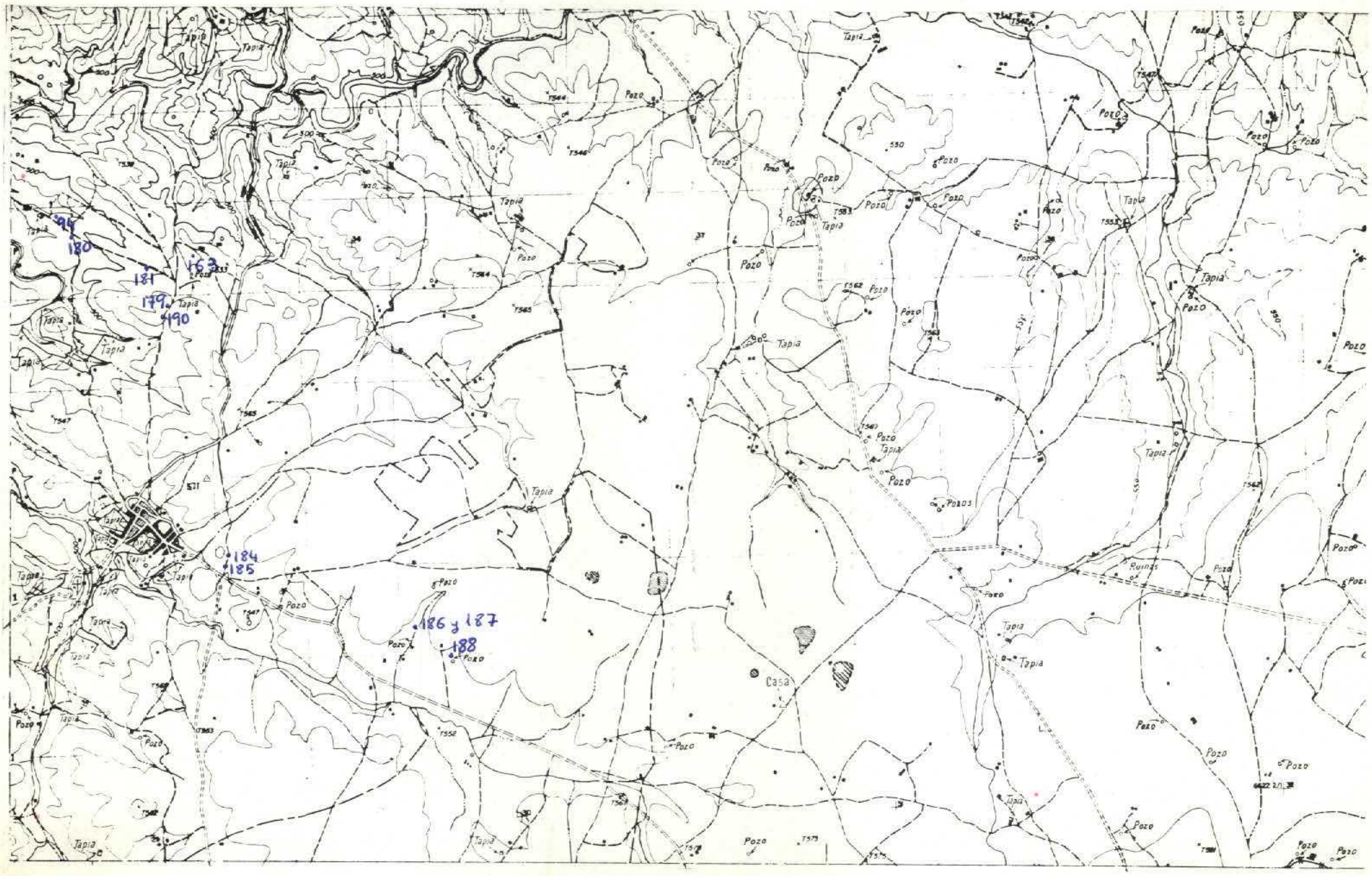

NUMERO DE LA HOJA 1334 CUADRANTE 3

4	1
~~3~~	2

11

15

DATOS A RELLENAR POR EL IGME								
Nº de la hoja 1:50.000				Cuadrante número	Nº del documento			
1	2	3	4	5	6	7	8	9
1	3	3	4	3	H	5	9	7

DATOS A RELLE POR EL CONSUL			
CONSULT		ESPECIAL QUE REAL	LA ESTAC
10	11	12	13
G	M	U	S

DATOS A RELLENAR POR EL IGME			
Recibido	Ref. Control	Perforado	Verificado
71 72 73 74 75 76	77 78 79 80		
3 0 / 1 / 7 3		PILAR	

DATOS A RELLENAR POR EL CONSULTOR

| CON NUMEROS | | | | | | | | | | CON UNOS EN CASO AFIRMATIVO | | | | | | | | | |

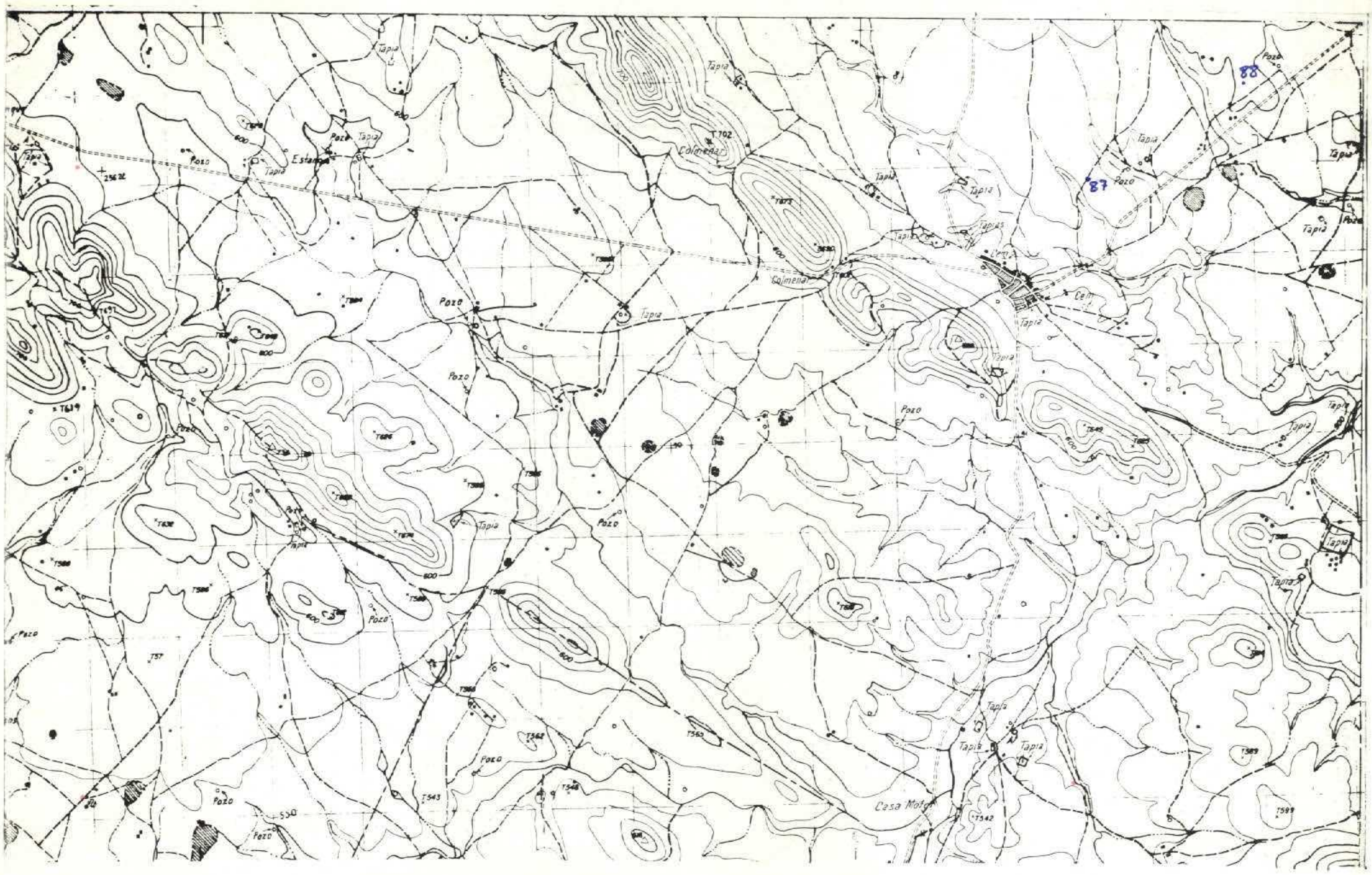

NUMERO DE LA HOJA 1334 CUADRANTE 1 | 4 | 1 | 3 | 2 |

16

DATOS A RELLENAR POR EL IGME		
Nº de la hoja 1:50.000	Cuadrante número	Nº del documento
1334	1	4490

DATOS A RELLENAR POR EL CONSULTOR	
CONSULT	ESPECIAL QUE REALIZA LA ESTAC.
GMVS	

DATOS A RELLENAR POR EL IGME			
Recibido	Ref. Control	Perforado	Verificado
301173		PILAR	

DATOS A RELLENAR POR EL CONSULTOR

| CON NUMEROS | | | | CON UNOS EN CASO AFIRMATIVO | | | |

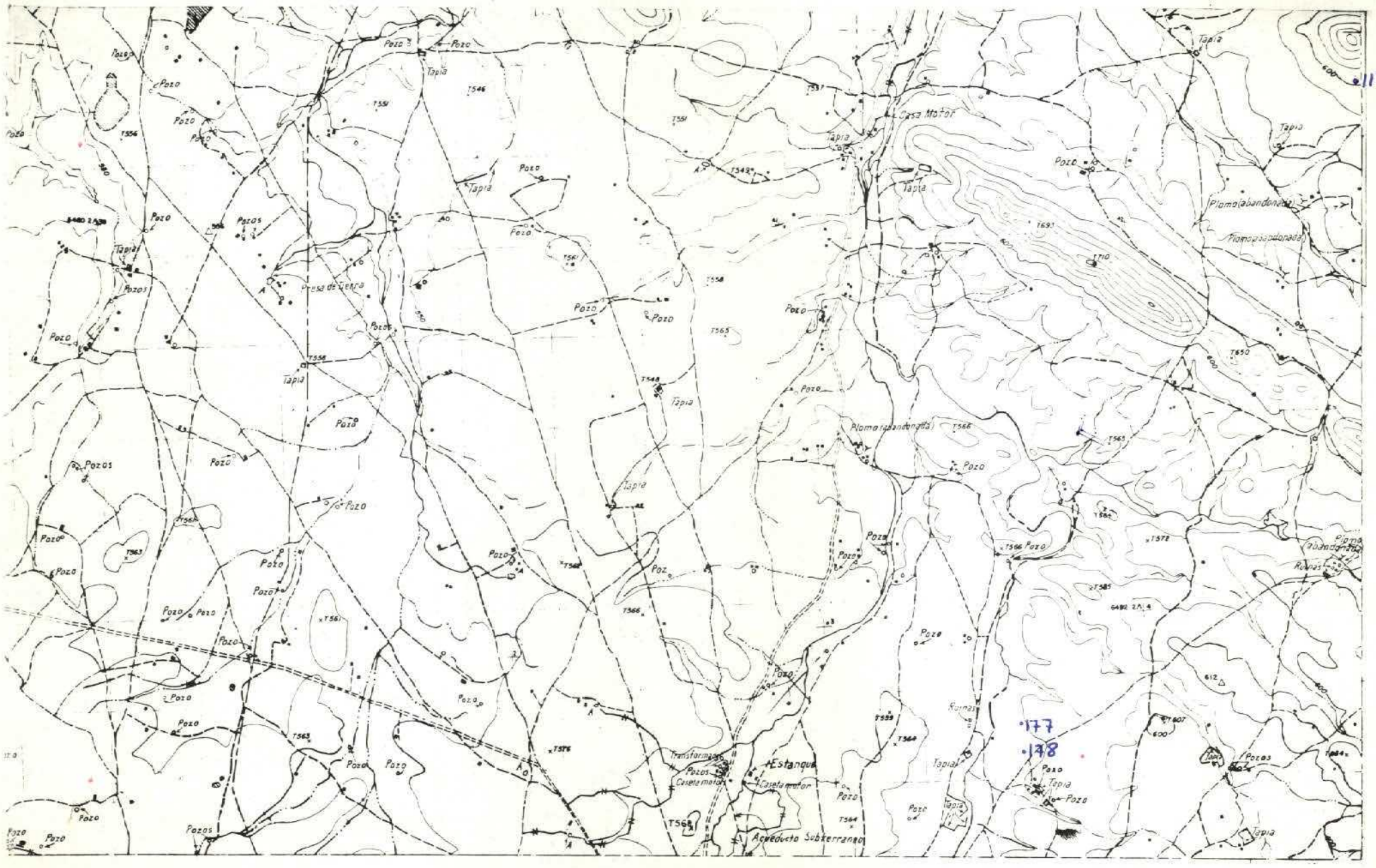

NUMERO DE LA HOJA 1334 CUADRANTE 2 | 4 | 1 | 3 | 2 |

17

DATOS A RELLENAR POR EL IGME								
Nº de la hoja 1:50.000				Cuadrante numérico	Nº del documento			
1	2	3	4	5	6	7	8	9
1	3	3	4	2	4	5	4	5

DATOS A RELLENAR POR EL CONSULT			
CONSULT		ESPECIAL QUE REALIZA LA ESTAC.	
10	11	12	13
G	M	V	S

DATOS A RELLENAR POR EL IGME										
Recibido						Ref. Control				Perforado	Verificado
71	72	73	74	75	76	77	78	79	80		
3	0	1	7	7	3					PALAPA	

DATOS A RELLENAR POR EL CONSULTOR

| CON NUMEROS | | | | | | | | CON UNOS EN CASO AFIRMATIVO | | | | | | | | | |

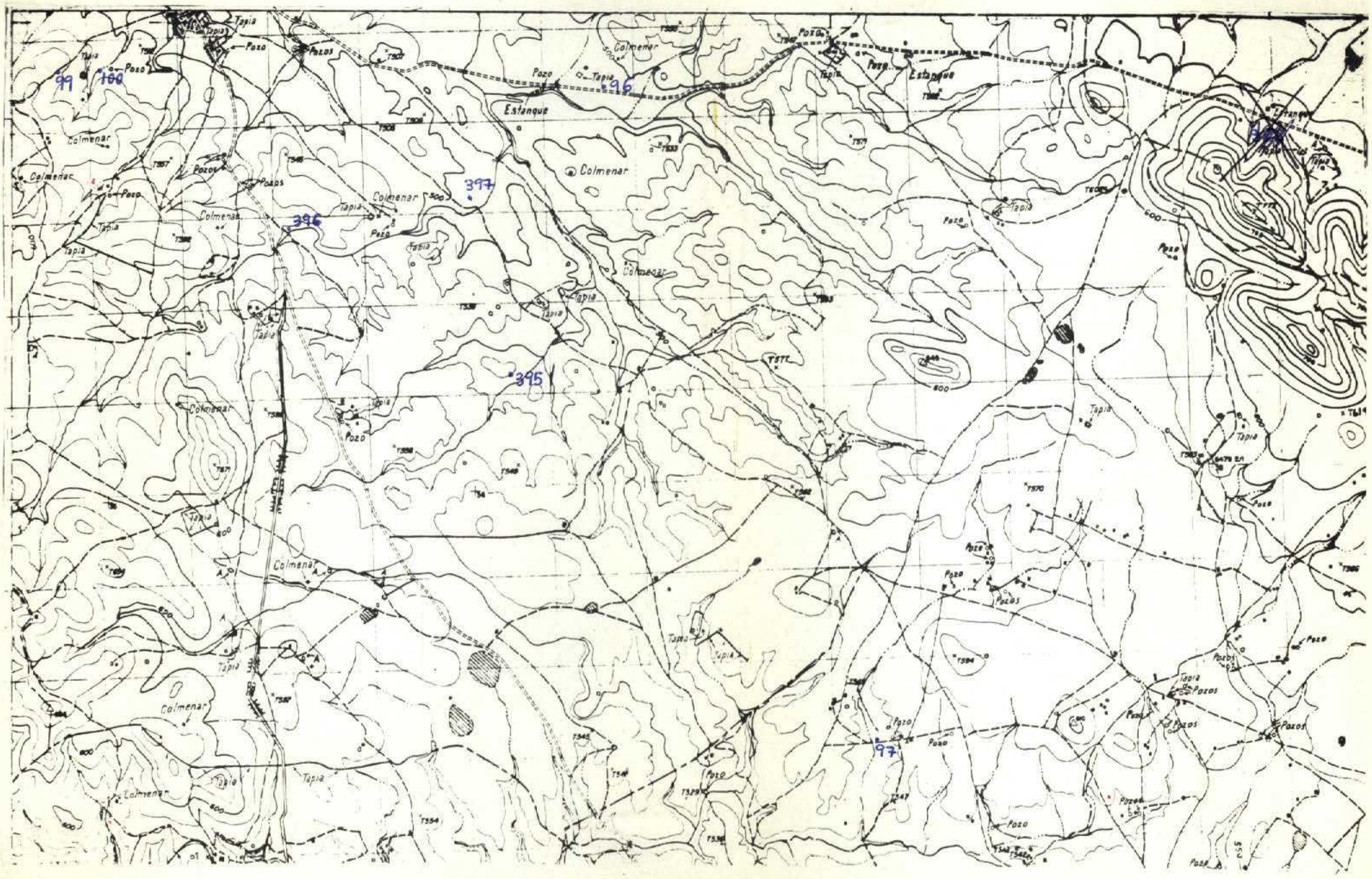

NUMERO DE LA HOJA 1334 CUADRANTE 4

4	1
3	2

7

18

DATOS A RELLENAR POR EL IGME								
Nº de la hoja 1:50.000				Cuadrante número	Nº del documento			
1	2	3	4	5	6	7	8	9
1	3	3	4	4	H	6	5	7

DATOS A RELLENAR POR EL CONSULTOR		
CONSULT	ESPECIAL QUE REALIZA LA ESTAC.	
10 11	12	13
GM	V	S

DATOS A RELLENAR POR EL IGME			
Recibido	Ref. Control	Perforada	Verificado
71 72 73 74 75 76	77 78 79 80		
1 4 1 2 7 3			

DATOS A RELLENAR POR EL CONSULTOR

| CON NUMEROS | | | | | | | |