NUMERO DE LA HOJA 0934 CUADRANTE 1

4	1
3	2

11

96

DATOS A RELLENAR POR EL IGME			
Nº de la hoja 1:50.000	Cuadrante Número	Nº del documento	
1 2 3 4	5	6 7 8 9	
0 9 3 4	1	6 4 9 0	

DATOS A RELLENAR POR EL CONSULTOR	
CONSULT	ESPECIAL QUE REALIZA LA ESTAC.
10 11	12 13
Y C	R R

DATOS A RELLENAR POR EL IGME			
Recibido	Ref. Control	Perforado	Verificado
71 72 73 74 75 76	77 78 79 80		
0 4 0 9 7 3		C. Serrano	

DATOS A RELLENAR POR EL CONSULTOR

CON NUMEROS				CON UNOS EN CASO AFIRMATIVO																																											
NUMERO DE LA ESTACION	Fecha			MEDICION				MUESTRAS										PUNTOS DE INTERES SINGULAR								TIPO DE TERR.							
	DIA	MES	AÑO	Rumbo	Buzamiento	Croquis	Fotografía	Petrol y M.	Macrop.	Micropal.	Sedimen.	Rayos X	Espectro infrarrojos	C 14	Análisis químico	Análisis térmico diferenc.	Microson.	Otros análisis	Mineralog.	Tectoni.	Paleont.	Estratig.	Litologi.	Paleogeo.	Hidrogeo.	Economía	Formaciones recientes	Plutoni.	Metamor.	Sedimen.	Volcanic.	Indifer.
14 15 16 17	18 19	20 21	22 23	24	25	26	27	28	29	30	31	32	33	34	35	36	37	38	39	40	41	42	43	44	45	46	47	48	49	50	51	52
0160	26	06	73					1															1									1
0161	26	06	73	1	1			1														1	1						1			
0162	26	06	73																				1									1
0163	26	06	73	1	1			1														1	1						1			
0164	26	06	73					1															1					1				
0165	26	06	73					1															1								1	
0166	26	06	73	1				1														1							1			
0167	26	06	73	1	1																	1							1			
0168	26	06	73																				1					1				
0179	30	06	73																				1					1				
0206	03	07	73	1	1																		1						1			

DATOS A RELLENAR POR EL CONSULTOR																																																	
CON NUMEROS				CON UNOS EN CASO AFIRMATIVO																																													
NUMERO DE LA ESTACION	Fecha			MEDICION				MUESTRAS										PUNTOS DE INTERES SINGUL.								TIPO DE TERR.							
	DIA	MES	AÑO	Rumbo	Buzamiento	Croquis	Fotografía	Petrol y M.	Macrop.	Micropal.	Sedimen.	Rayos X	Espectro infrarrojos	C 14	Análisis químico	Análisis térmico diferenc.	Microson.	Otros análisis	Mineralog.	Tectoni.	Paleont.	Estratig.	Litologi.	Paleog.	Hidrogeo.	Economía	Formaciones recientes	Plutoni.	Metamor.	Sedimen.	Volcanic.	Indifer.
14 15 16 17	18 19	20 21	22 23	24	25	26	27	28	29	30	31	32	33	34	35	36	37	38	39	40	41	42	43	44	45	46	47	48	49	50	51	52

EL CONSULTOR.— DEBERA MARCAR SOBRE EL MAPA LAS ESTACIONES CON SU NUMERO DE REFERENCIA (EN AZUL) Y LOS CORTES REALIZADOS SOBRE EL TERRENO (EN ROJO).
PARA UN CONTROL CORRECTO DE LA MARCHA DEL TRABAJO DE CAMPO EL CONSULTOR DEBERA ENVIAR ENTRE LOS DIAS 1 al 7 y 15 al 22 DE CADA MES ESTAS HOJAS AL INSTITUTO GEOLOGICO Y MINERO DE ESPAÑA. DIVISION DE GEOLOGIA. C/ RIOS ROSAS, 23 — MADRID - 3.

EQUIPO DE RECEPCION DEL IGME

EL CONSULTOR

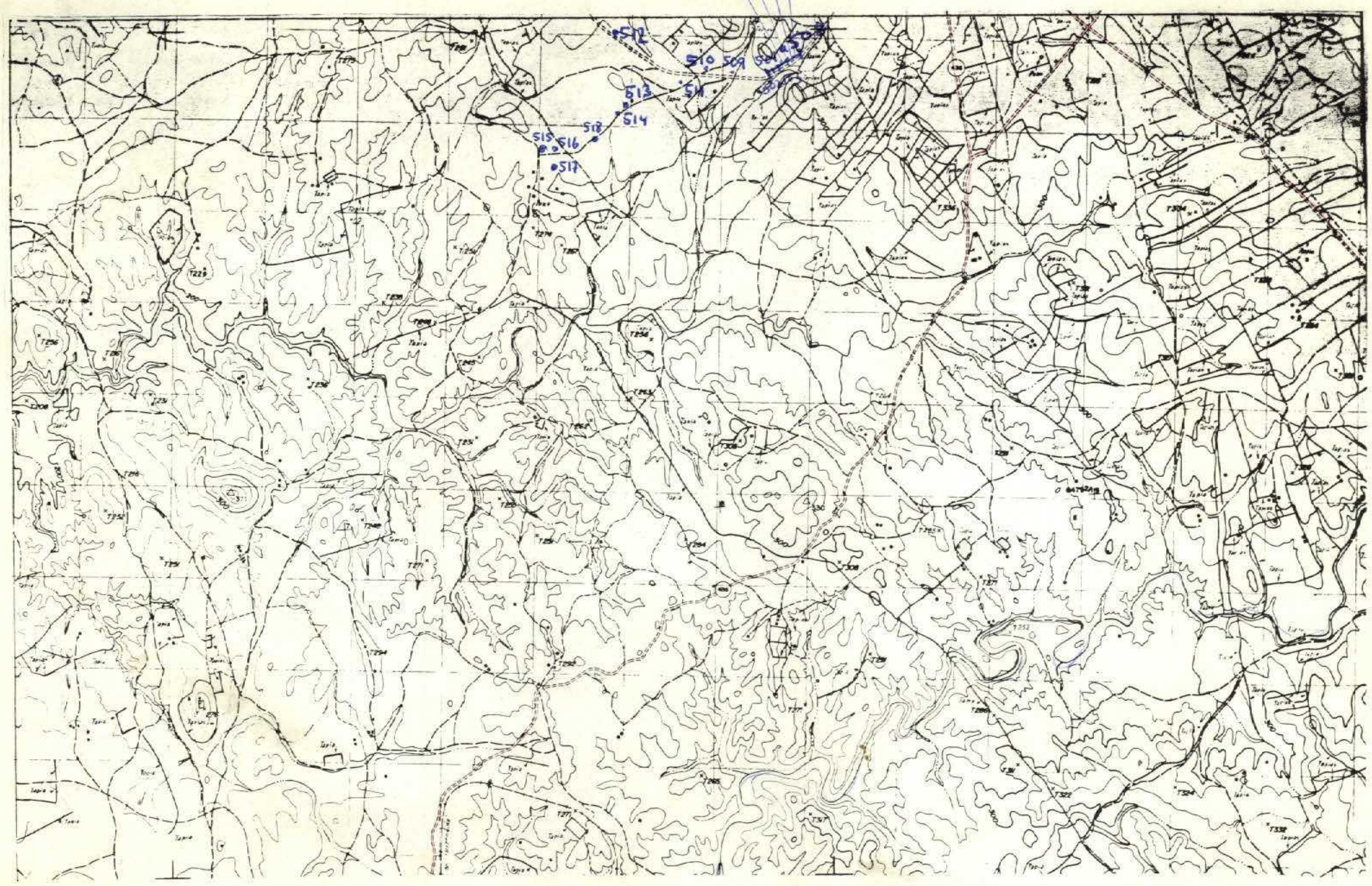

NUMERO DE LA HOJA 0934 CUADRANTE 4

4	1
3	2

18

97

DATOS A RELLENAR POR EL IGME								
Nº de la hoja 1:50.000				Cuadrante número	Nº del documento			
1	2	3	4	5	6	7	8	9
0	9	3	4	4	G	6	1	0

DATOS A RELLENAR POR EL CONSUL			
CONSULT		ESPECIAL QUE REAL LA ESTAC.	
10	11	12	13
Y	C	R	V

DATOS A RELLENAR POR EL IGME										
Recibido						Ref. Control				Perforado	Verificado
71	72	73	74	75	76	77	78	79	80		
0	4	1	0	7	3						

DATOS A RELLENAR POR EL CONSULTOR

CON NUMEROS								CON UNOS EN CASO AFIRMATIVO																																									
NUMERO DE LA ESTACION				Fecha				MEDICION				MUESTRAS												PUNTOS DE INTERES SINGULAR								TIPO DE TERR.					
				DIA	MES	AÑO		Rumbo	Buzamie	Croquis	Fotogra	Petrol. y M.	Macrop.	Micropal	Sedimen.	Rayos X	Espacio indeg.	C 14	Análisis químico	Análisis térmico diferenc.	Microso	Otros análisis	Mineralo	Tectóni.	Paleont	Estratig	Litologi.	Paleogeo.	Hidroge.	Económ.	Formaci. recientes	Plutónic	Metamór.	Sedimen.	Volcanic.	Indifer.
14	15	16	17	18	19	20	21	22	23	24	25	26	27	28	29	30	31	32	33	34	35	36	37	38	39	40	41	42	43	44	45	46	47	48	49	50	51	52
0	5	0	1	2	3	0	9	7	3					1														1								1		
0	5	0	2	2	3	0	9	7	3					1														1								1		
0	5	0	3	2	3	0	9	7	3					1														1								1		
0	5	0	4	2	3	0	9	7	3					1														1								1		
0	5	0	5	2	3	0	9	7	3					1														1								1		
0	5	0	6	2	3	0	9	7	3					1														1								1		
0	5	0	7	2	3	0	9	7	3					1														1								1		
0	5	0	8	2	3	0	9	7	3					1														1								1		
0	5	0	9	2	3	0	9	7	3					1														1								1		
0	5	1	0	2	3	0	9	7	3					1														1								1		
0	5	1	1	2	3	0	9	7	3					1														1								1		
0	5	1	2	2	3	0	9	7	3					1														1								1		
0	5	1	3	2	3	0	9	7	3					1														1								1		
0	5	1	4	2	3	0	9	7	3					1														1								1		
0	5	1	5	2	3	0	9	7	3					1														1								1		
0	5	1	6	2	3	0	9	7	3					1														1								1		
0	5	1	7	2	3	0	9	7	3					1														1								1		
0	5	1	8	2	3	0	9	7	3					1														1								1		

DATOS A RELLENAR POR EL CONSULTOR

CON NUMEROS								CON UNOS EN CASO AFIRMATIVO																																									
NUMERO DE LA ESTACION				Fecha				MEDICION				MUESTRAS												PUNTOS DE INTERES SINGUL.								TIPO DE TERR.					
				DIA	MES	AÑO		Rumbo	Buzami.	Croquis	Fotogra.	Petrol. y M.	Macrop.	Micropal.	Sedimen.	Rayos X	Espacio indeg.	C 14	Análisis químico	Análisis térmica diferenc.	Microscop.	Otros análisis	Mineralo.	Tectóni.	Paleont.	Estratig.	Litologi.	Paleog.	Hidroge.	Económ.	Formaci. recientes	Plutóni.	Metamó.	Sedime.	Volcani.	Indifer.
14	15	16	17	18	19	20	21	22	23	24	25	26	27	28	29	30	31	32	33	34	35	36	37	38	39	40	41	42	43	44	45	46	47	48	49	50	51	52

EL CONSULTOR.– DEBERA MARCAR SOBRE EL MAPA: LAS ESTACIONES CON SU NUMERO DE REFERENCIA (EN AZUL) Y LOS CORTES REALIZADOS SOBRE EL TERRENO (EN ROJO).

PARA UN CONTROL CORRECTO DE LA MARCHA DEL TRABAJO DE CAMPO EL CONSULTOR DEBERA ENVIAR ENTRE LOS DIAS 1 al 7 y 15 al 22 DE CADA MES ESTAS HOJAS AL INSTITUTO GEOLOGICO Y MINERO DE ESPAÑA, DIVISION DE GEOLOGIA. C/ RIOS ROSAS, 23 – MADRID - 3.

EQUIPO DE RECEPCION DEL IGME

EL CONSULTOR

R Vegas

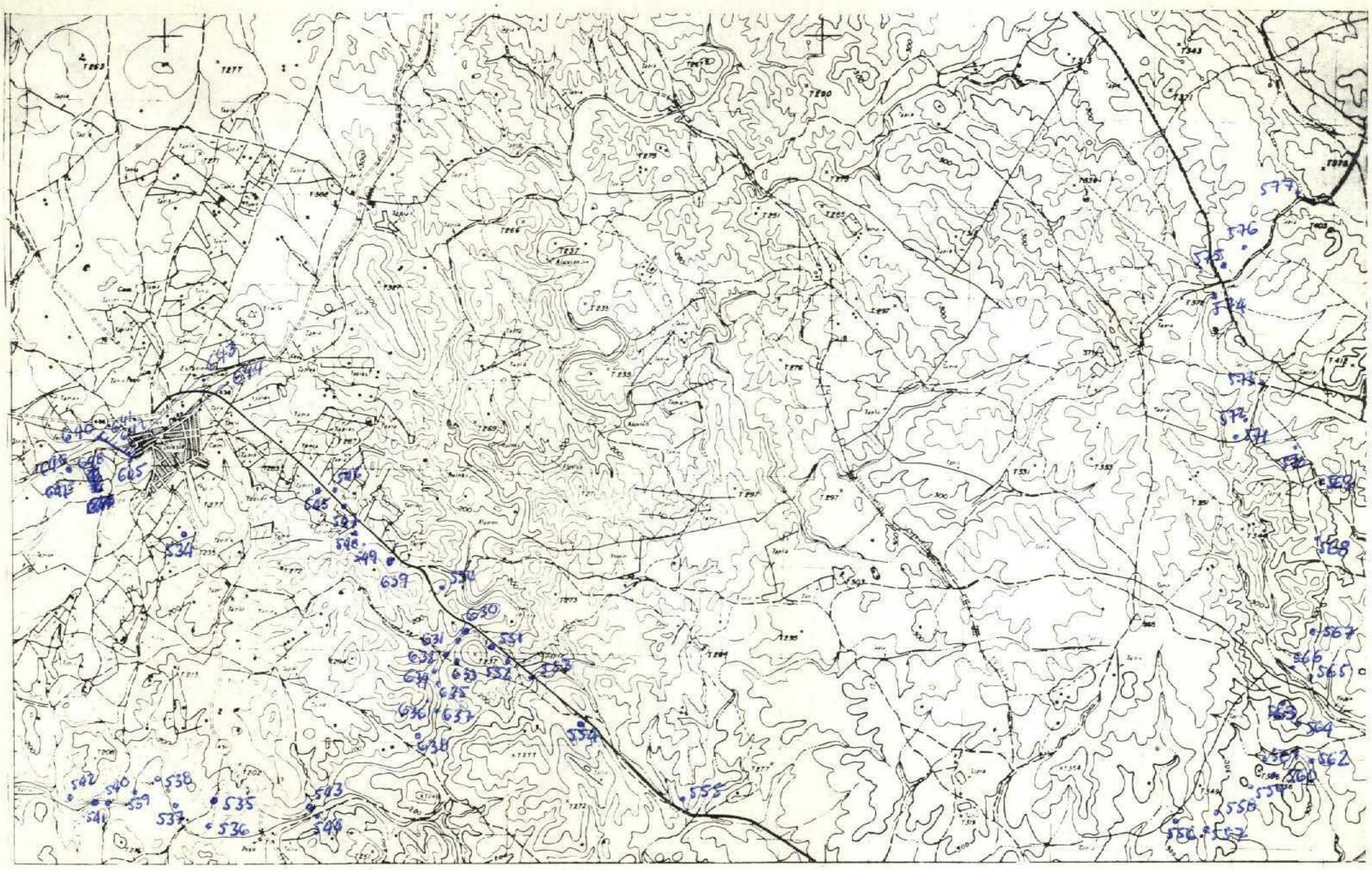

NUMERO DE LA HOJA 0934 CUADRANTE 3

4	1
~~3~~	2

63

98

DATOS A RELLENAR POR EL IGME								
Nº de la hoja 1:50.000				Cuadrante número	Nº del documento			
1	2	3	4	5	6	7	8	9
0	9	3	4	3	6	6	0	4

DATOS A RELLENAR POR EL CONSULTOR	
CONSULT	ESPECIAL QUE REALIZA LA ESTACION
10 11	12 13
Y C	R V

DATOS A RELLENAR POR EL IGME					
Recibido		Ref. Control		Perforado	Verificado
71 72 73	74 75 76	77 78 79	80		
/ / /	0 7 3				

DATOS A RELLENAR POR EL CONSULTOR

| CON NUMEROS | | | | CON UNOS EN CASO AFIRMATIVO | | | | | | | |

NUMERO DE LA HOJA 0934 CUADRANTE 1

4	1
3	2

22

105

DATOS A RELLENAR POR EL IGME		
Nº de la hoja 1:50.000	Cuadrante número	Nº del documento
1 2 3 4	5	6 7 8 9
0934	1	6506

DATOS A RELLENAR POR EL CONSUL		
CONSULT	ESPECIAL QUE REALIZA LA ESTAC.	
10 11	12	13
YC	R	V

DATOS A RELLENAR POR EL IGME			
Recibido	Ref. Control	Perforado	Verificado
71 72 73 74 75 76	77 78 79 80		
041073			

DATOS A RELLENAR POR EL CONSULTOR

CON NUMEROS: NUMERO DE LA ESTACION (14–17)	Fecha DIA (18–19)	MES (20–21)	AÑO (22–23)	CON UNOS EN CASO AFIRMATIVO — MEDICION: Rumbo (24)	Buzamiento (25)	Croquis (26)	Fotografía (27)	MUESTRAS: Petrol. y M. (28)	Macrop. (29)	Micropal. (30)	Sedimen. (31)	Rayos X (32)	Espectro óptico (33)	C 14 (34)	Análisis químico del terreno (35)	Térmico diferencial (36)	Microscop. (37)	Otros análisis (38)	PUNTOS DE INTERES SINGULAR: Mineralog. (39)	Tectónic. (40)	Paleont. (41)	Estratig. (42)	Litológ. (43)	Paleogeo. (44)	Hidrogeo. (45)	Económ. (46)	Formas recientes (47)	TIPO DE TERR.: Plutónic. (48)	Metamór. (49)	Sedimen. (50)	Volcanic. (51)	Indifer. (52)
592	22	09						1																						1		
593	22	09						1																						1		
594	22	09						1																						1		
595	22	09						1																						1		
596	22	09						1																						1		
597	22	09						1																						1		
598	22	09						1																						1		
599	22	09						1																						1		
600	23	09						1																						1		
601	23	09						1																						1		
602	23	09						1																						1		
603	23	09						1																						1		
604	23	09						1																						1		
605	23	09						1																						1		
606	23	09						1																						1		
607	23	09						1																						1		
608	23	09						1																						1		
609	23	09						1																						1		
610	23	09						1																						1		
706	25	09						1																				1				
707	25	09						1																				1				
708	25	09						1																				1				

DATOS A RELLENAR POR EL CONSULTOR

CON NUMEROS: NUMERO DE LA ESTACION (14–17)	Fecha DIA (18–19)	MES (20–21)	AÑO (22–23)	CON UNOS EN CASO AFIRMATIVO — MEDICION: Rumbo (24)	Buzamiento (25)	Croquis (26)	Fotografía (27)	MUESTRAS: Petrol. y M. (28)	Macrop. (29)	Micropal. (30)	Sedimen. (31)	Rayos X (32)	Espectro óptico (33)	C 14 (34)	Análisis químico del terreno (35)	Térmico diferencial (36)	Microscop. (37)	Otros análisis (38)	PUNTOS DE INTERES SINGULAR: Mineralog. (39)	Tectónic. (40)	Paleont. (41)	Estratig. (42)	Litológ. (43)	Paleogeo. (44)	Hidrogeo. (45)	Económ. (46)	Formas recientes (47)	TIPO DE TERR.: Plutónic. (48)	Metamór. (49)	Sedimen. (50)	Volcanic. (51)	Indifer. (52)

EL CONSULTOR: DEBERA MARCAR SOBRE EL MAPA: LAS ESTACIONES CON SU NUMERO DE REFERENCIA (EN AZUL) Y LOS CORTES REALIZADOS SOBRE EL TERRENO (EN ROJO).
PARA UN CONTROL CORRECTO DE LA MARCHA DEL TRABAJO DE CAMPO EL CONSULTOR DEBERA ENVIAR ENTRE LOS DIAS 1 al 7 y 15 al 22 DE CADA MES ESTAS HOJAS AL INSTITUTO GEOLOGICO Y MINERO DE ESPAÑA, DIVISION DE GEOLOGIA. C/ RIOS ROSAS, 23 — MADRID - 3.

EQUIPO DE RECEPCION DEL IGME

EL CONSULTOR

R Vegas

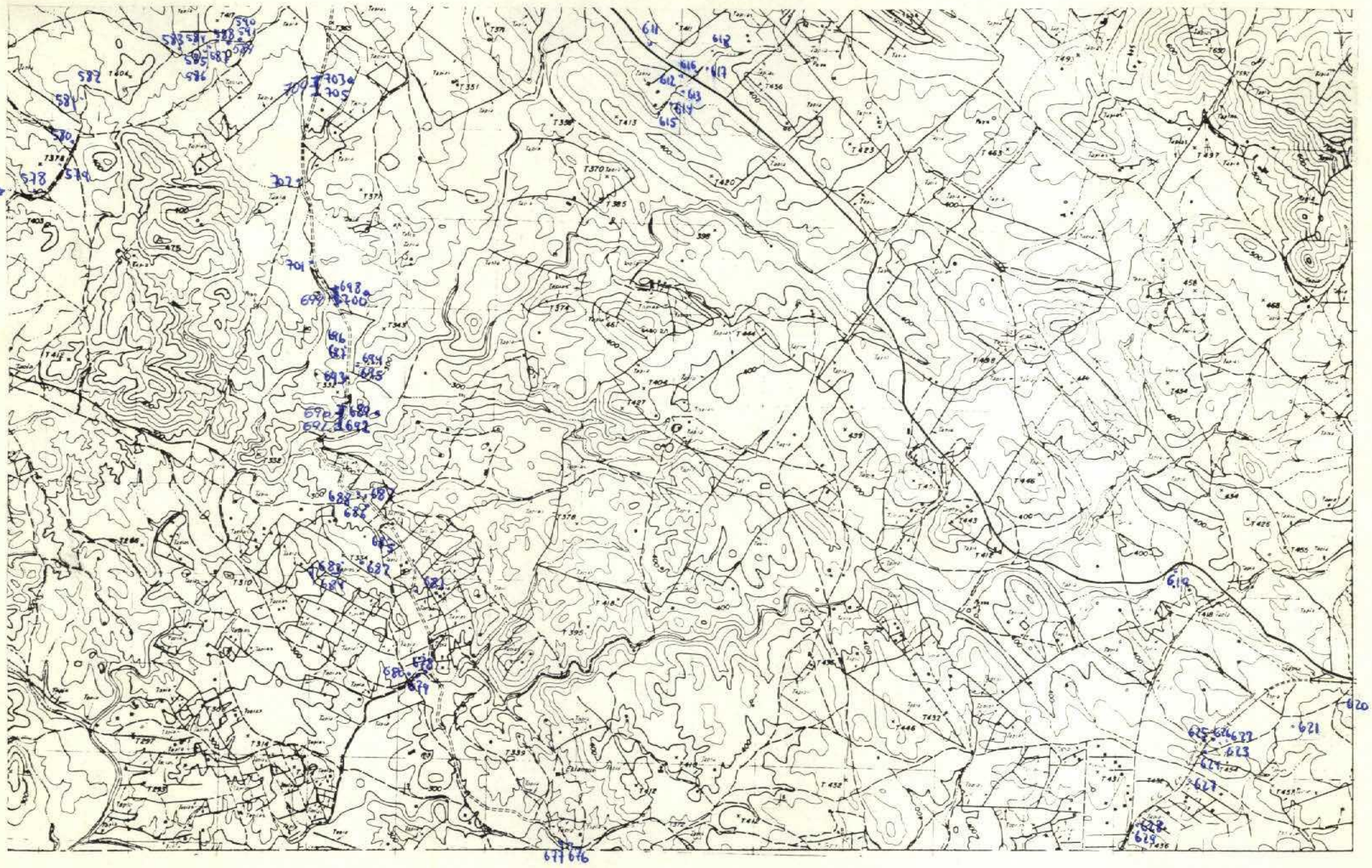

NUMERO DE LA HOJA 0934 CUADRANTE 2

4	1
3	2

63

106

DATOS A RELLENAR POR EL IGME			
Nº de la hoja 1:50.000	Cuadrante número	Nº del documento	
1 2 3 4	5	6 7 8 9	
0934	2	6544	

DATOS A RELLENAR POR EL CONSULTOR		
CONSULT	ESPECIAL QUE REALIZA LA ESTAC.	
10 11	12	13
YC	R	V

DATOS A RELLENAR POR EL IGME			
Recibido	Ref. Control	Perforado	Verificado
71 72 73 74 75 76	77 78 79 80		
041073			

DATOS A RELLENAR POR EL CONSULTOR

| CON NUMEROS | | | | CON UNOS EN CASO AFIRMATIVO | | | |

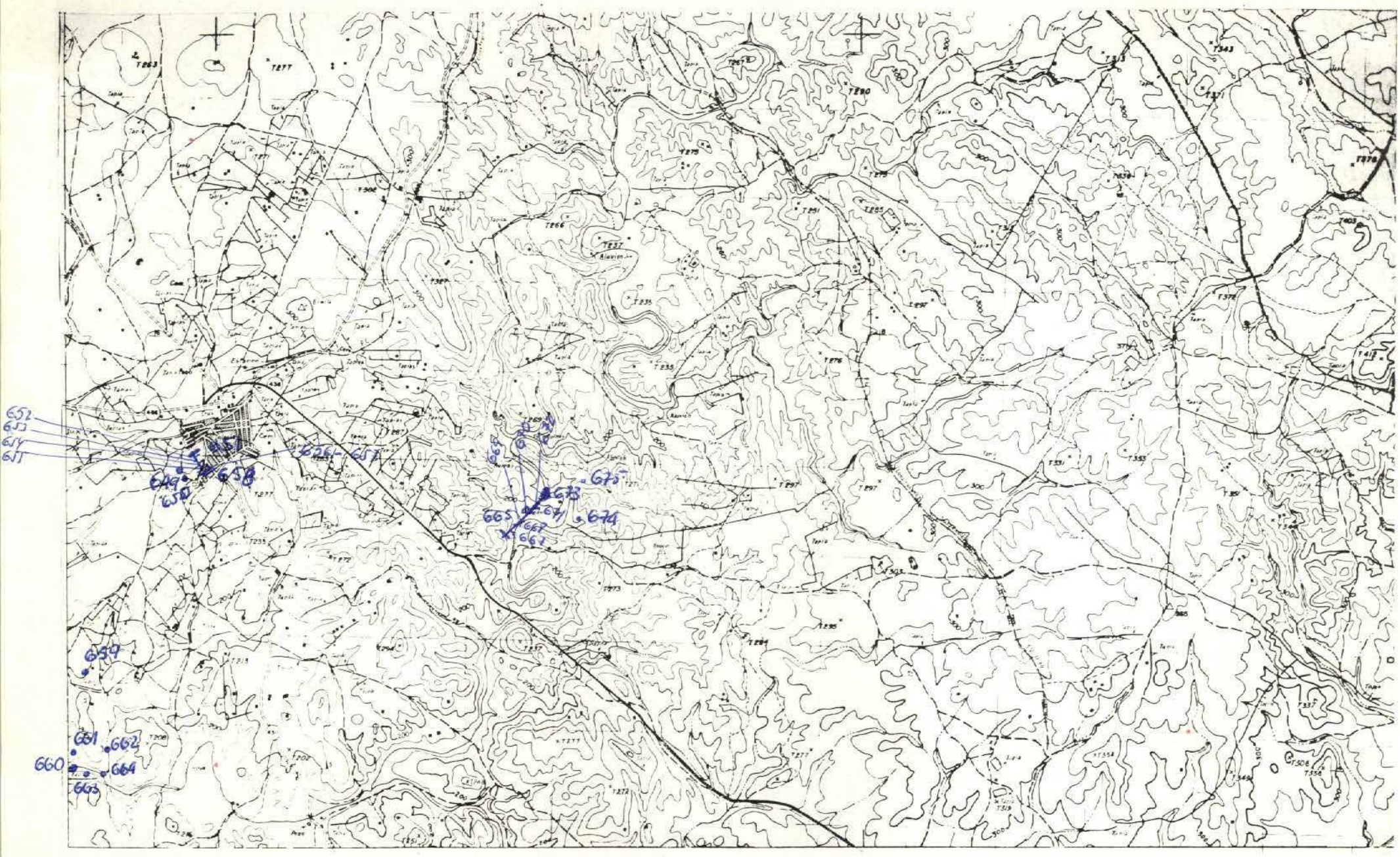

NUMERO DE LA HOJA 0936 CUADRANTE 3

4	1
~~3~~	2

DATOS A RELLENAR POR EL IGME								
Nº de la hoja 1:50.000				Cuadrante numérico	Nº del documento			
1	2	3	4	5	6	7	8	9
0	9	3	6	3	6	5	9	8

DATOS A RELLENAR POR EL CONSULTOR			
CONSULT		ESPECIAL QUE REALIZA LA ESTAC.	
10	11	12	13
Y	C	R	✓

DATOS A RELLENAR POR EL IGME											
Recibido				Ref. Control				Perforado		Verificado	
71	72	73	74	75	76	77	78	79	80		
1	1	1	0	7	3					HT	

DATOS A RELLENAR POR EL CONSULTOR

| CON NUMEROS | | | | | | | | | | | | CON UNOS EN CASO AFIRMATIVO | | | | | | | | | | | |

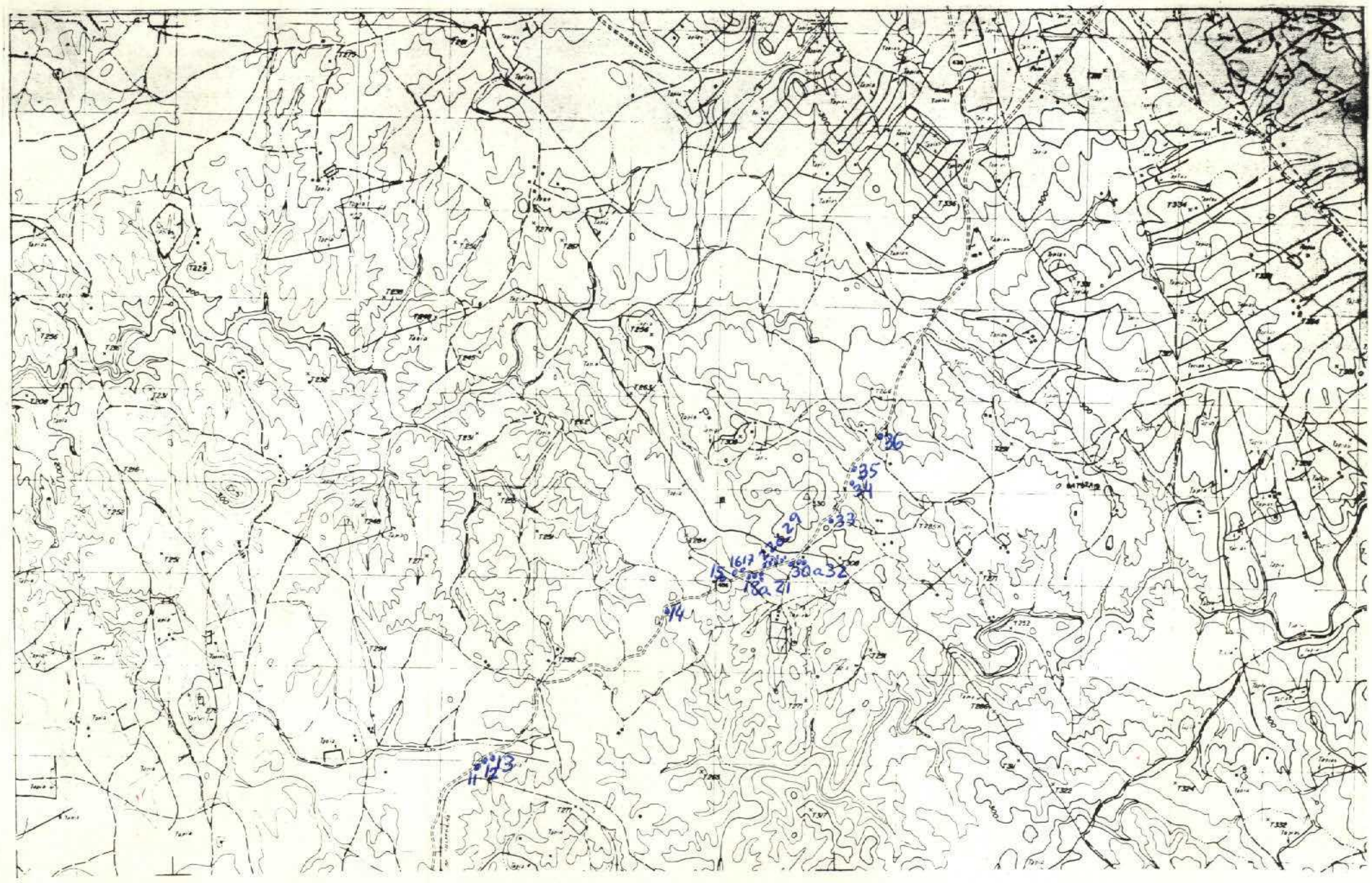

NUMERO DE LA HOJA 0934 CUADRANTE 4

4	1
3	2

63

DATOS A RELLENAR POR EL IGME								
Nº de la hoja 1:50.000				Cuadrante Número	Nº del documento			
1	2	3	4	5	6	7	8	9
0	9	3	4	4	G	G	1	9

DATOS A RELLENAR POR EL CONSUL	
CONSULT	ESPECIAL QUE REAL LA ESTAC.
10 11	12 13
Y C	R R

DATOS A RELLENAR POR EL IGME			
Recibido	Ref. Control	Perforado	Verificado
71 72 73 74 75 76	77 78 79 80		
1 8 0 6 7 3		A.B.	H.C.

DATOS A RELLENAR POR EL CONSULTOR

| CON NUMEROS | | | | | | | | | | | | CON UNOS EN CASO AFIRMATIVO | | | | | | | | | | | |

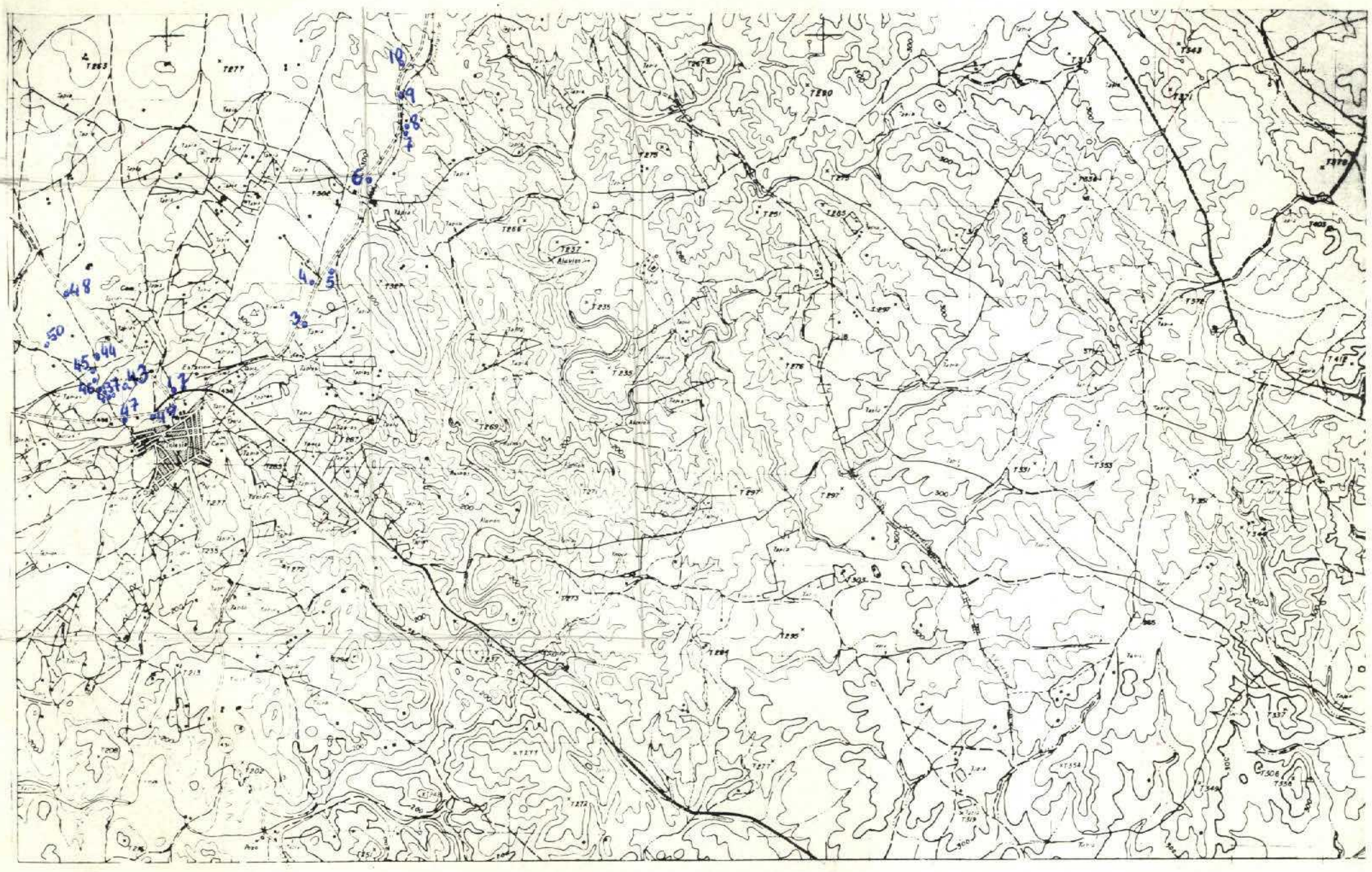

NUMERO DE LA HOJA 0934 CUADRANTE 3

4	1
3	2

64

DATOS A RELLENAR POR EL IGME			
Nº de la hoja 1:50.000	Cuadrante número	Nº del documento	
1 2 3 4	5	6 7 8 9	
0934	3	6601	

DATOS A RELLENAR POR EL CONSUL		
CONSULT	ESPECIAL	QUE HERI LA ESTAC
10 11	12	13
YC	R	R

DATOS A RELLENAR POR EL IGME			
Recibido	Ref. Control	Perforado	Verificado
71 72 73 74 75 76	77 78 79 80		
180673		P.B	H.C.

DATOS A RELLENAR POR EL CONSULTOR

| CON NUMEROS | | | | | | | | | | CON UNOS EN CASO AFIRMATIVO | | | | | | | | | |

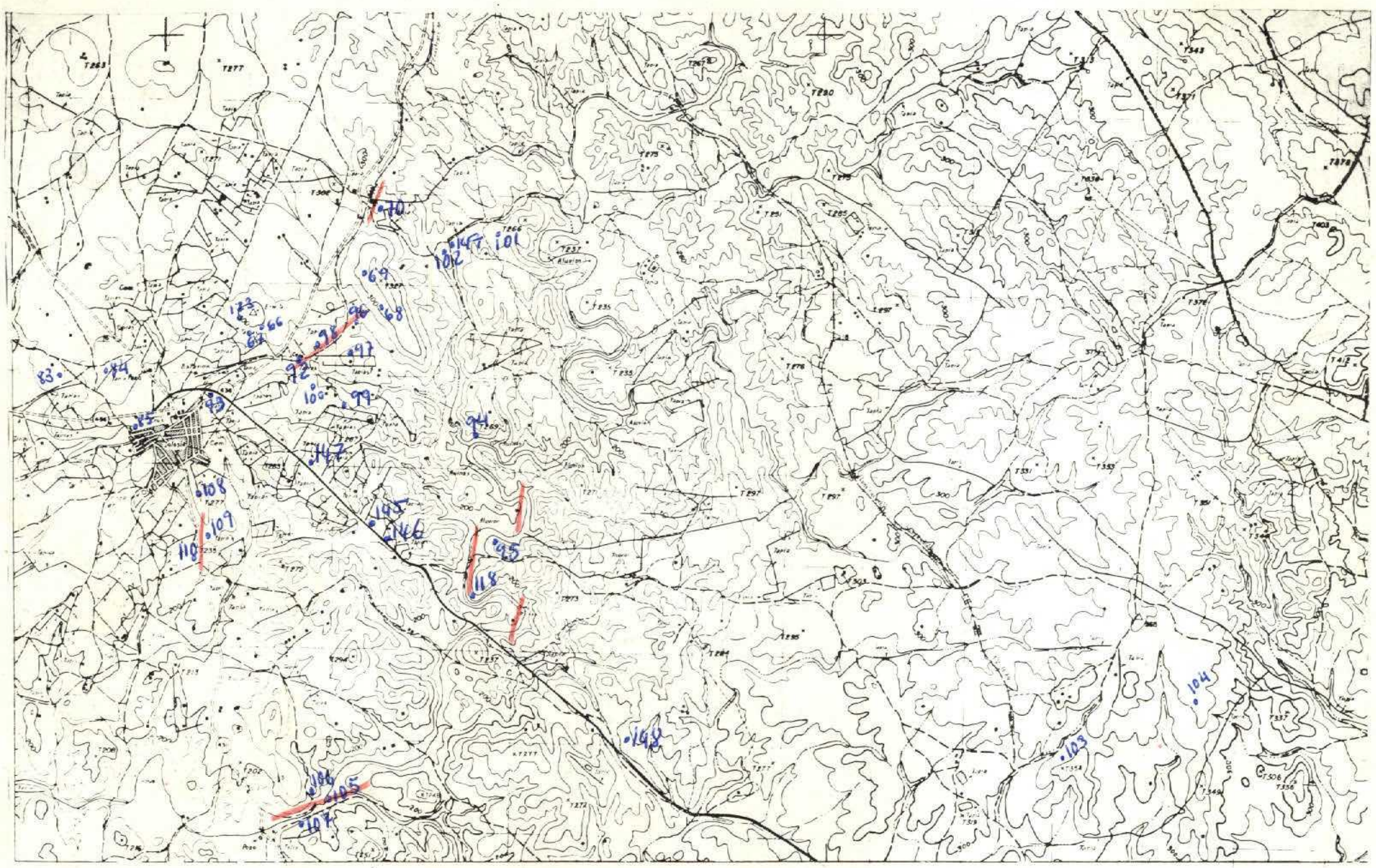

NUMERO DE LA HOJA 0934 CUADRANTE 3

4	1
~~7~~	2

65

DATOS A RELLENAR POR EL IGME			
Nº de la hoja 1:50.000	Cuadrante número	Nº del documento	
1 2 3 4	5	6 7 8 9	
0934	3	6588	

DATOS A RELLENAR POR EL CONSUL.			
CONSULT		ESPECIAL QUE REALIZA LA ESTAC.	
10 11		12 13	
Y C		R R	

DATOS A RELLENAR POR EL IGME			
Recibido	Ref. Control	Perforado	Verificado
71 72 73 74 75 76	77 78 79 80		
0 6 0 7 3			

DATOS A RELLENAR POR EL CONSULTOR

| CON NUMEROS | | |

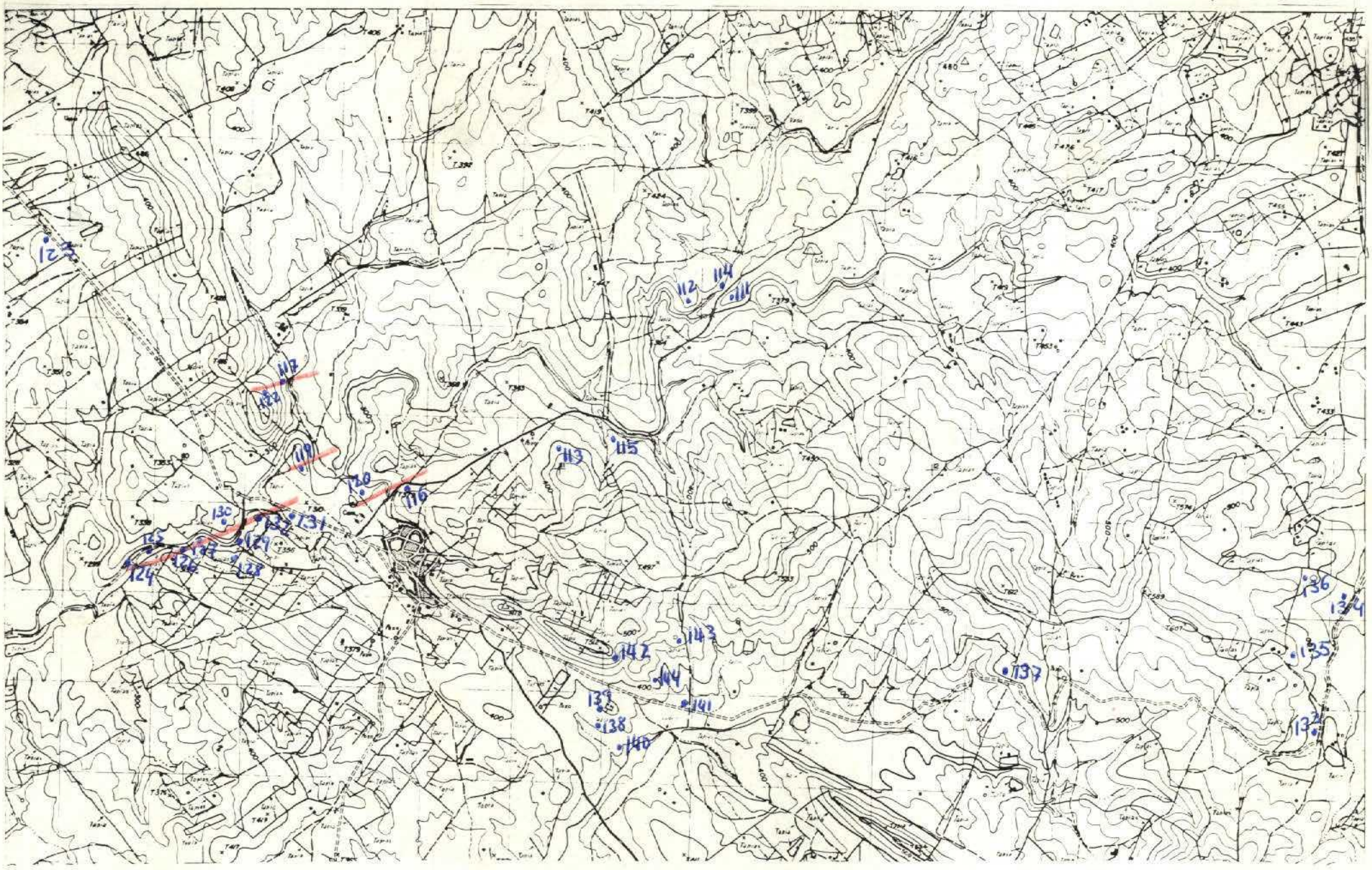

NUMERO DE LA HOJA 0934 CUADRANTE 1

4	1
3	2

66

DATOS A RELLENAR POR EL IGME								
Nº de la hoja 1:50.000				Cuadrante número	Nº del documento			
1	2	3	4	5	6	7	8	9
0	9	3	4	1	6	4	8	9

DATOS A RELLENAR POR EL CONSULT.			
CONSULT		ESPECIAL QUE REAL LA ESTAC.	
10	11	12	13
Y	C	R	R

DATOS A RELLENAR POR EL IGME															
Recibido						Ref. Control				Perforado				Verificado	
71	72	73	74	75	76	77	78	79	80						
0	6	0	7	7	3										

DATOS A RELLENAR POR EL CONSULTOR

| CON NUMEROS | | | | | | | | | CON UNOS EN CASO AFIRMATIVO | | | | | | | | | | | | | | |

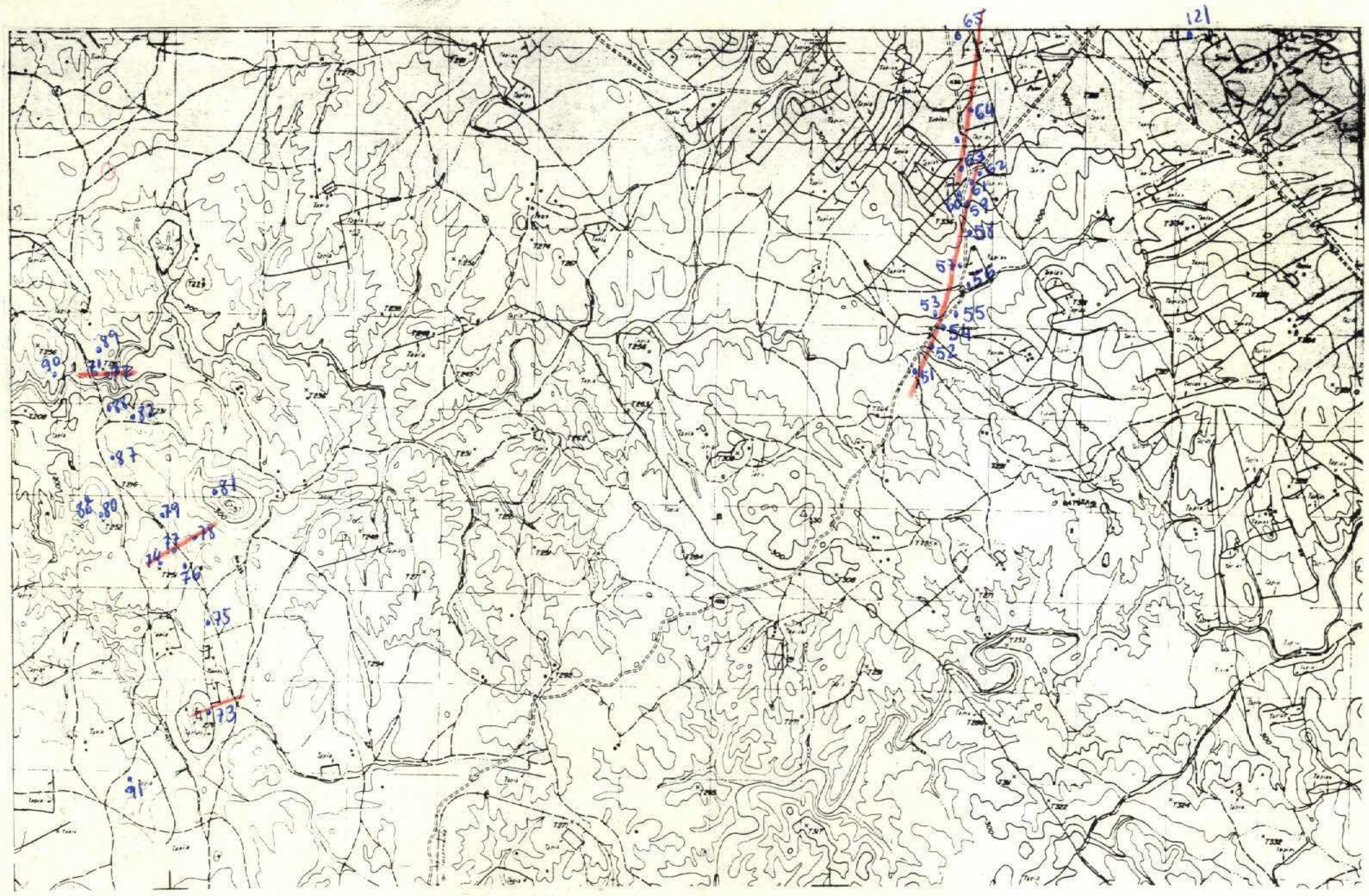

NUMERO DE LA HOJA 0934 CUADRANTE 4

~~2~~	1
3	2

DATOS A RELLENAR POR EL IGME		
Nº de la hoja 1:50.000	Cuadrante numero	Nº del documento
1 2 3 4	5	6 7 8 9
0934	4	6609

DATOS A RELLENAR POR EL CONSUL	
CONSULT	ESPECIAL QUE REAL LA ESTAC
10 11	12 13
YC	RR

DATOS A RELLENAR POR EL IGME			
Recibido	Ref. Control	Perforado	Verificado
71 72 73 74 75 76	77 78 79 80		
060773			

DATOS A RELLENAR POR EL CONSULTOR

| CON NUMEROS | | | | CON UNOS EN CASO AFIRMATIVO | | | |

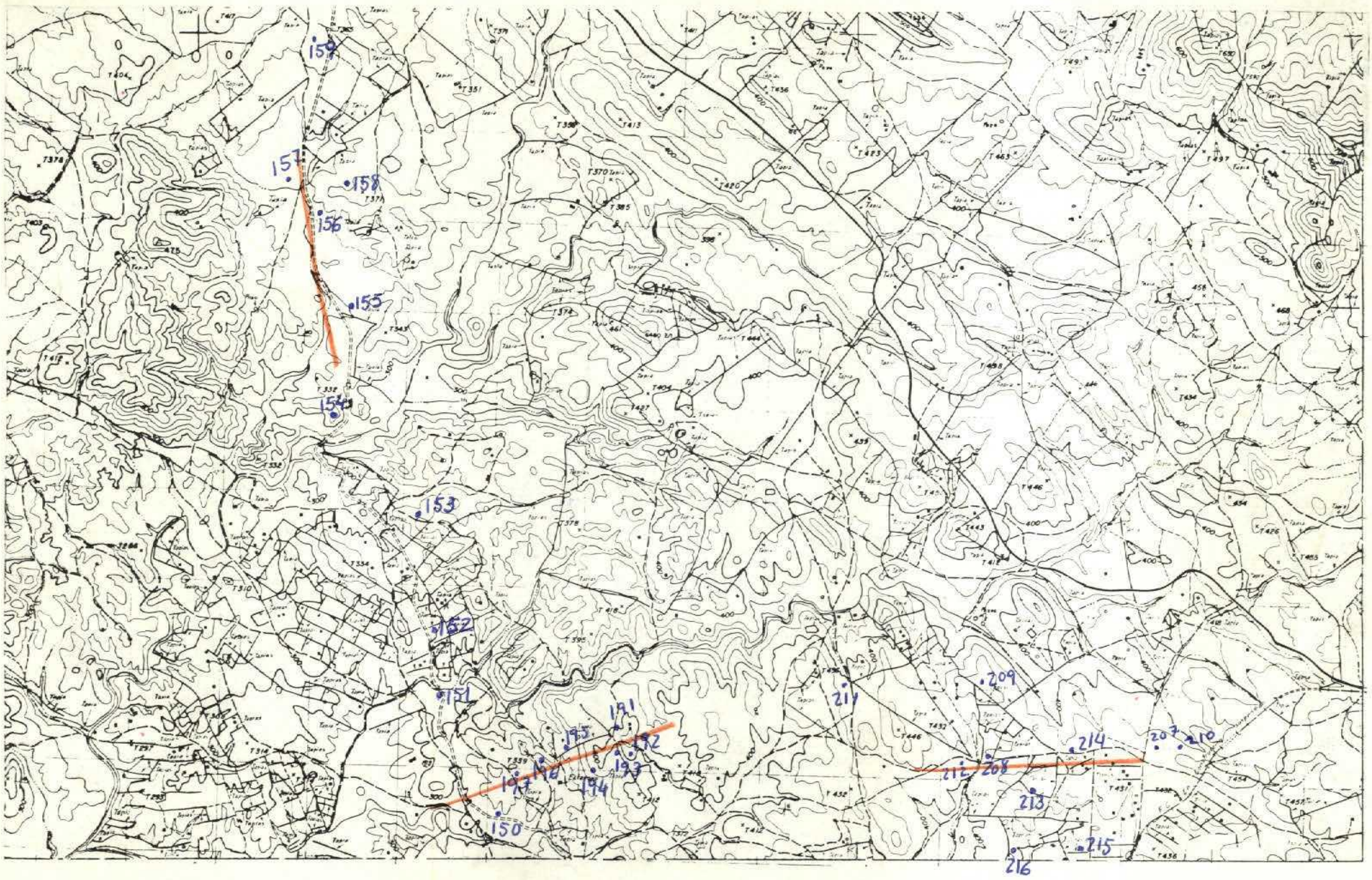

NUMERO DE LA HOJA 0934 CUADRANTE 2

4	1
3	2

72

DATOS A RELLENAR POR EL IGME								
Nº de la hoja 1:50.000				Cuadrante número	Nº del documento			
1	2	3	4	5	6	7	8	9
0	9	3	4	2	6	5	4	3

DATOS A RELLENAR POR EL CONSULT.			
CONSULT		ESPECIAL QUE REALIZA LA ESTAC.	
10	11	12	13
Y	C	R	R

DATOS A RELLENAR POR EL IGME										
Recibido						Ref. Control				Perforado	Verificado
71	72	73	74	75	76	77	78	79	80		
2	6	0	7	7	3					P. Perdomo	J. C.

DATOS A RELLENAR POR EL CONSULTOR

CON NUMEROS								CON UNOS EN CASO AFIRMATIVO																																									
NUMERO DE LA ESTACION				Fecha				MEDICION				MUESTRAS												PUNTOS DE INTERES SINGULAR							TIPO DE TERR					
				DIA		MES	AÑO	Rumbo	Buzamie	Croquis	Fotogra	Petro I y M	Macrop.	Micropal.	Sedimen.	Rayos X	Espectro indoos	C 14	Analisis quimico	Termico diferenc.	Microsc.	Otros analisis	Mineroi.	Tectón.	Paleont.	Estratig.	Litologi.	Paleog.	Hidrogr.	Económ.	Formaci. recientes	Plutóni.	Metamór.	Sedimen.	Volcanic.	Indifer.
14	15	16	17	18	19	20	21	22	23	24	25	26	27	28	29	30	31	32	33	34	35	36	37	38	39	40	41	42	43	44	45	46	47	48	49	50	51	52
0	1	5	0	2	6	0	6	7	3	1	1			1														1	1						1			
0	1	5	1	2	6	0	6	7	3	1	1																	1	1						1			
0	1	5	2	2	6	0	6	7	3	1	1																	1	1						1			
0	1	5	3	2	6	0	6	7	3	1	1																	1	1						1			
0	1	5	4	2	6	0	6	7	3	1	1			1														1	1						1			
0	1	5	5	2	6	0	6	7	3	1	1			1														1	1						1			
0	1	5	6	2	6	0	6	7	3	1	1																	1	1						1			
0	1	5	7	2	6	0	6	7	3	1	1			1														1	1						1			
0	1	5	8	2	6	0	6	7	3	1	1			1											1				1						1			
0	1	5	9	2	6	0	6	7	3					1															1									1
0	1	9	1	0	2	0	7	7	3	1	1			1														1	1						1			
0	1	9	2	0	2	0	7	7	3	1	1																	1	1						1			
0	1	9	3	0	2	0	7	7	3	1	1																	1	1						1			
0	1	9	4	0	2	0	7	7	3	1	1																	1	1						1			
0	1	9	5	0	2	0	7	7	3	1	1																	1	1						1			
0	1	9	6	0	2	0	7	7	3	1	1																	1	1						1			
0	1	9	7	0	2	0	7	7	3	1	1																	1	1						1			
0	2	0	7	0	3	0	7	7	3					1															1									1
0	2	0	8	0	3	0	7	7	3					1															1					1				
0	2	0	9	0	3	0	7	7	3																				1					1				
0	2	1	0	0	3	0	7	7	3	1	1																		1						1			
0	2	1	1	0	3	0	7	7	3	1	1																		1						1			
0	2	1	2	0	3	0	7	7	3	1	1																		1						1			
0	2	1	3	0	3	0	7	7	3					1															1					1				
0	2	1	4	0	3	0	7	7	3	1	1														1				1						1			
0	2	1	5	0	3	0	7	7	3	1	1																	1	1						1			
0	2	1	6	0	3	0	7	7	3	1	1																	1	1						1			

DATOS A RELLENAR POR EL CONSULTOR

CON NUMEROS								CON UNOS EN CASO AFIRMATIVO																																									
NUMERO DE LA ESTACION				Fecha				MEDICION				MUESTRAS												PUNTOS DE INTERES SINGUL.							TIPO DE TERR.					
				DIA		MES	AÑO	Rumbo	Buzami.	Croquis	Fotogra.	Petro I y M.	Macrop.	Micropal.	Sedimen.	Rayos X	Espectro indoos	C 14	Analisis quimico	Termico diferenc.	Microsc.	Otros analisis	Mineroi.	Tectóni.	Paleont.	Estratig.	Litologi.	Paleog.	Hidrogr.	Económ.	Formaci. recientes	Plutóni.	Metamó.	Sedime.	Volcani.	Indifer.
14	15	16	17	18	19	20	21	22	23	24	25	26	27	28	29	30	31	32	33	34	35	36	37	38	39	40	41	42	43	44	45	46	47	48	49	50	51	52

EL CONSULTOR.- DEBERA MARCAR SOBRE EL MAPA, LAS ESTACIONES CON SU NUMERO DE REFERENCIA (EN AZUL) Y LOS CORTES REALIZADOS SOBRE EL TERRENO (EN ROJO).
PARA UN CONTROL CORRECTO DE LA MARCHA DEL TRABAJO DE CAMPO EL CONSULTOR DEBERA ENVIAR ENTRE LOS DIAS 1 al 7 y 15 al 22 DE CADA MES ESTAS HOJAS AL INSTITUTO GEOLOGICO Y MINERO DE ESPAÑA, DIVISION DE GEOLOGIA C/ RIOS ROSAS, 23 – MADRID - 3

EQUIPO DE RECEPCION DEL IGME

EL CONSULTOR

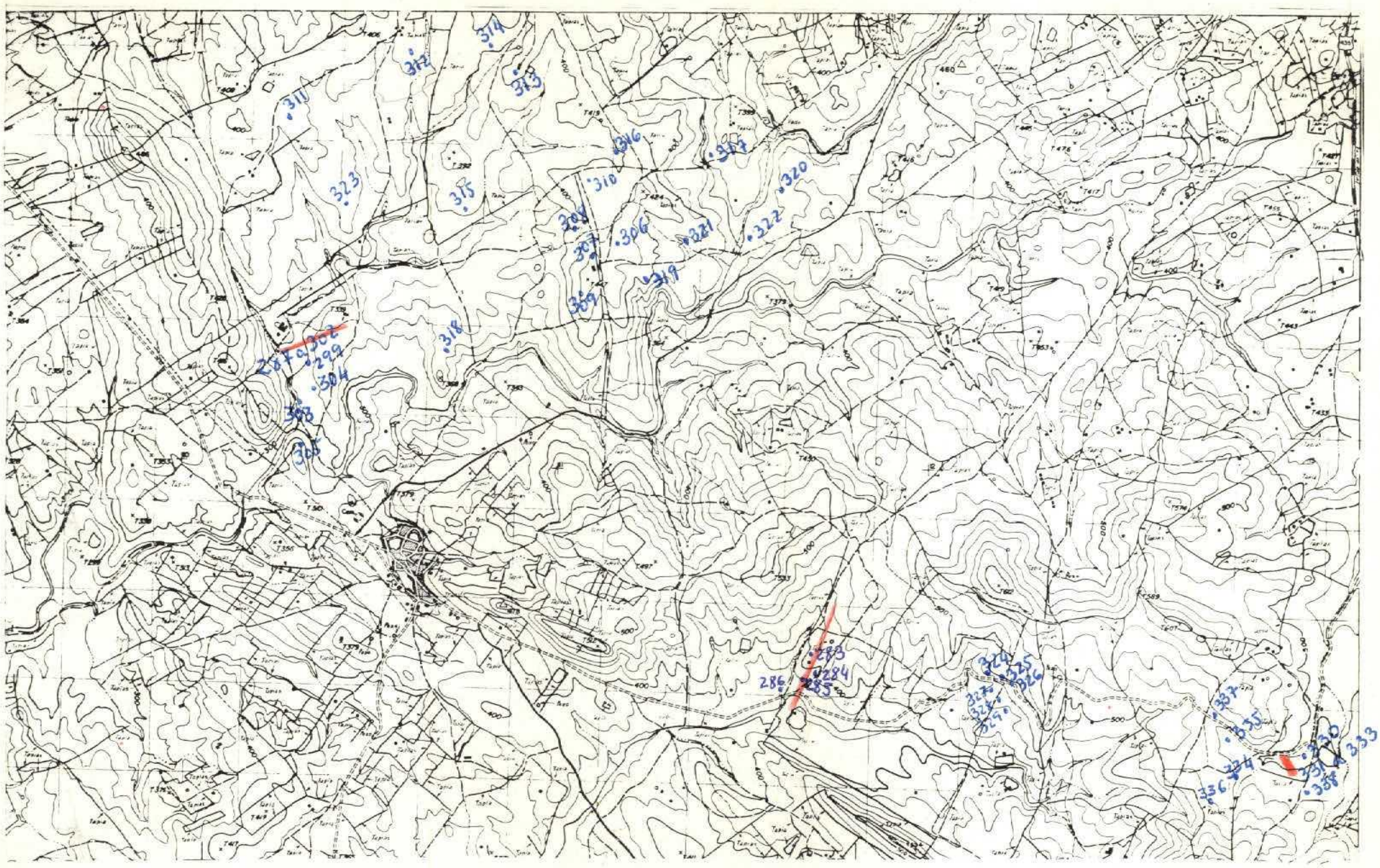

NUMERO DE LA HOJA 0934 CUADRANTE 1

4	1
3	2

56

74

DATOS A RELLENAR POR EL IGME								
Nº de la hoja 1:50.000				Cuadrante número	Nº del documento			
1	2	3	4	5	6	7	8	9
0	9	3	4	1	6	4	9	1

DATOS A RELLENAR POR EL CONSUL		
CONSULT	ESPECIAL QUE REAL	LA ESTAC
10 11	12	13
Y	C R	R

DATOS A RELLENAR POR EL IGME			
Recibido	Ref. Control	Perforado	Verificado
71 72 73 74 75 76	77 78 79 80		
0 4 0 9 7 3			

DATOS A RELLENAR POR EL CONSULTOR

| CON NUMEROS | | | | CON UNDS EN CASO AFIRMATIVO | | | | | | | |

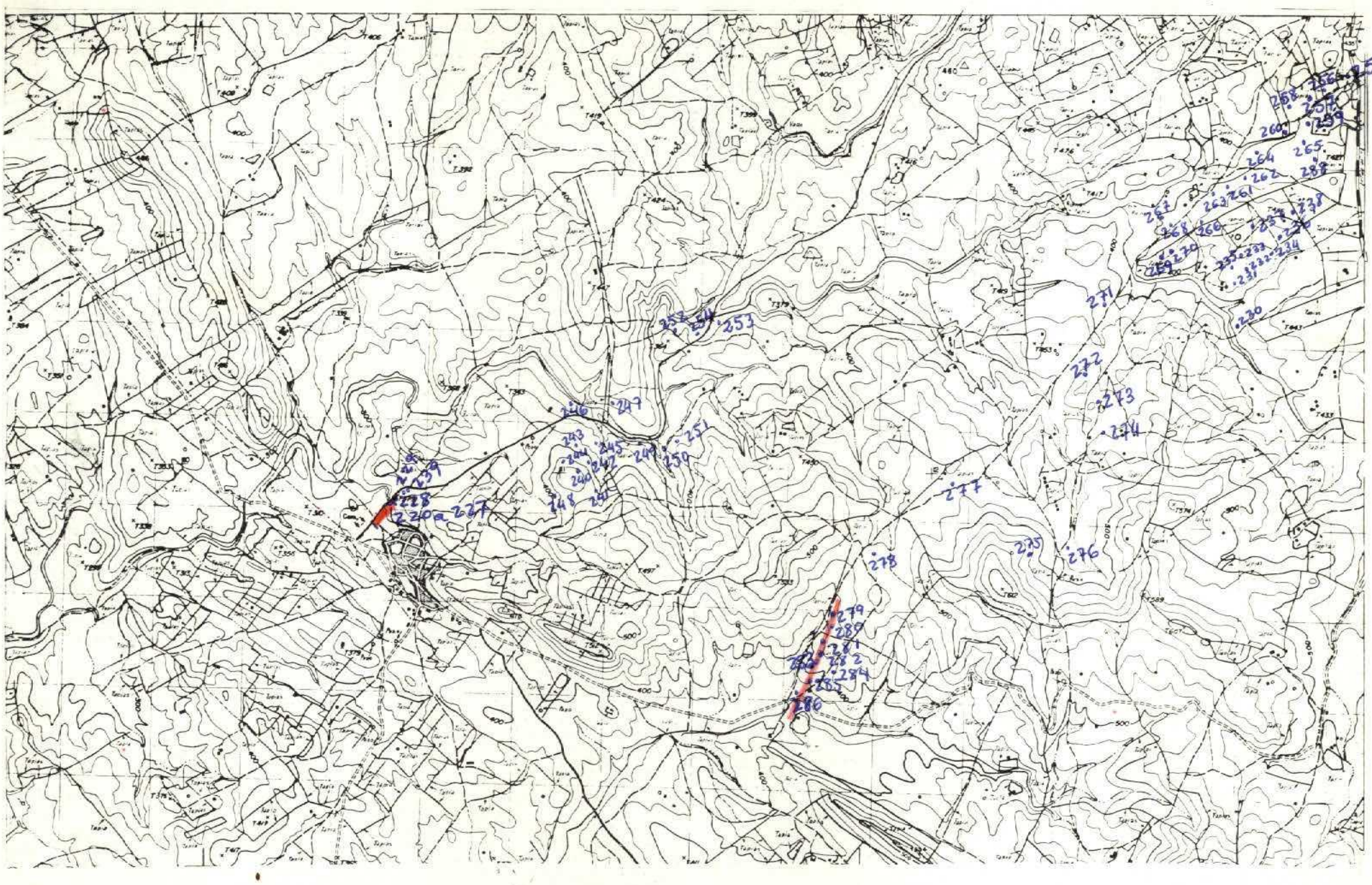

NUMERO DE LA HOJA 0934 CUADRANTE 1

4	1
3	2

63

75

DATOS A RELLENAR POR EL IGME			
Nº de la hoja 1:50.000	Cuadrante número	Nº del documento	
1 2 3 4	5	6 7 8 9	
0934	1	6493	

DATOS A RELLENAR POR EL CONSULT.		
CONSULT.	ESPECIAL QUE REALIZA LA ESTAC.	
10 11	12	13
YC	R	R

DATOS A RELLENAR POR EL IGME			
Recibido	Ref. Control	Perforado	Verificado
71 72 73 74 75 76	77 78 79 80		
040973		C. Lopez	

DATOS A RELLENAR POR EL CONSULTOR

| CON NUMEROS | | | | CON UNOS EN CASO AFIRMATIVO | | | |

NUMERO DE LA HOJA 0934 CUADRANTE 1

4	1
3	2

76

20

DATOS A RELLENAR POR EL IGME		
Nº de la hoja 1:50.000	Cuadrante número	Nº del documento
1 2 3 4	5	6 7 8 9
0934	1	6492

DATOS A RELLENAR POR EL CONSUL	
CONSULT	ESPECIAL QUE REAL LA ESTAC
10 11	12 13
YC	RR

DATOS A RELLENAR POR EL IGME			
Recibido	Ref. Control	Perforado	Verificado
71 72 73 74 75 76	77 78 79 80		
040973		e. Lorraso	H.C.

DATOS A RELLENAR POR EL CONSULTOR

| CON NUMEROS | | | | | | | | | | CON UNOS EN CASO AFIRMATIVO | | | | | | | | | |

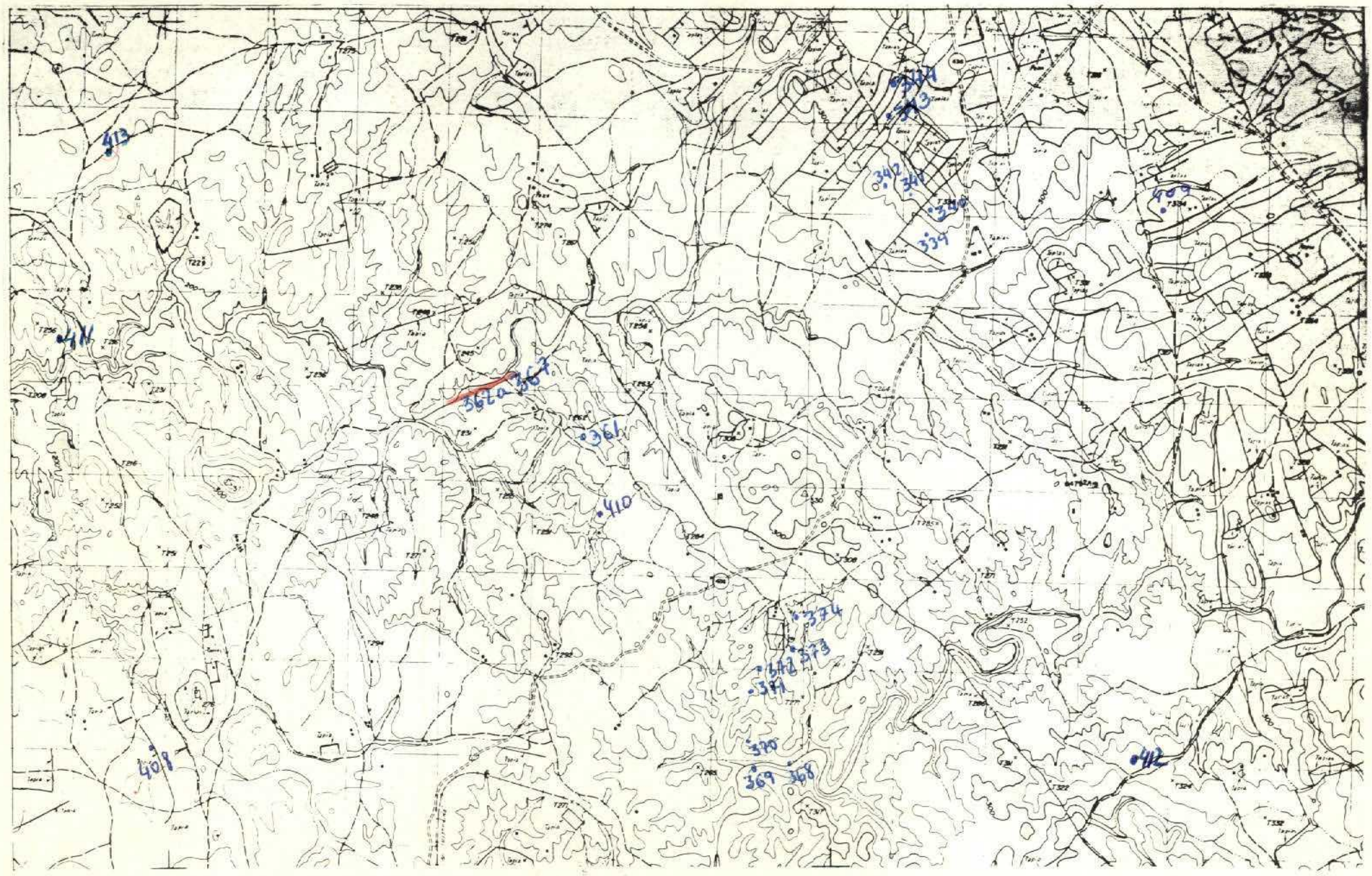

NUMERO DE LA HOJA 0936 CUADRANTE 4

4	1
3	2

26

77

DATOS A RELLENAR POR EL IGME								
Nº de la hoja 1:50.000				Cuadrante número	Nº del documento			
1	2	3	4	5	6	7	8	9
0	9	3	6	4	6	6	1	7

DATOS A RELLENAR POR EL CONSUL.			
CONSULT.		ESPECIAL QUE REALIZA LA ESTAC.	
10	11	12	13
Y	C	R	R

DATOS A RELLENAR POR EL IGME											
Recibido						Ref. Control				Perforado	Verificado
71	72	73	74	75	76	77	78	79	80		
0	4	0	9	7	3						

DATOS A RELLENAR POR EL CONSULTOR

| CON NUMEROS | | | | | | | | | CON UNOS EN CASO AFIRMATIVO | | | | | | | | | | |

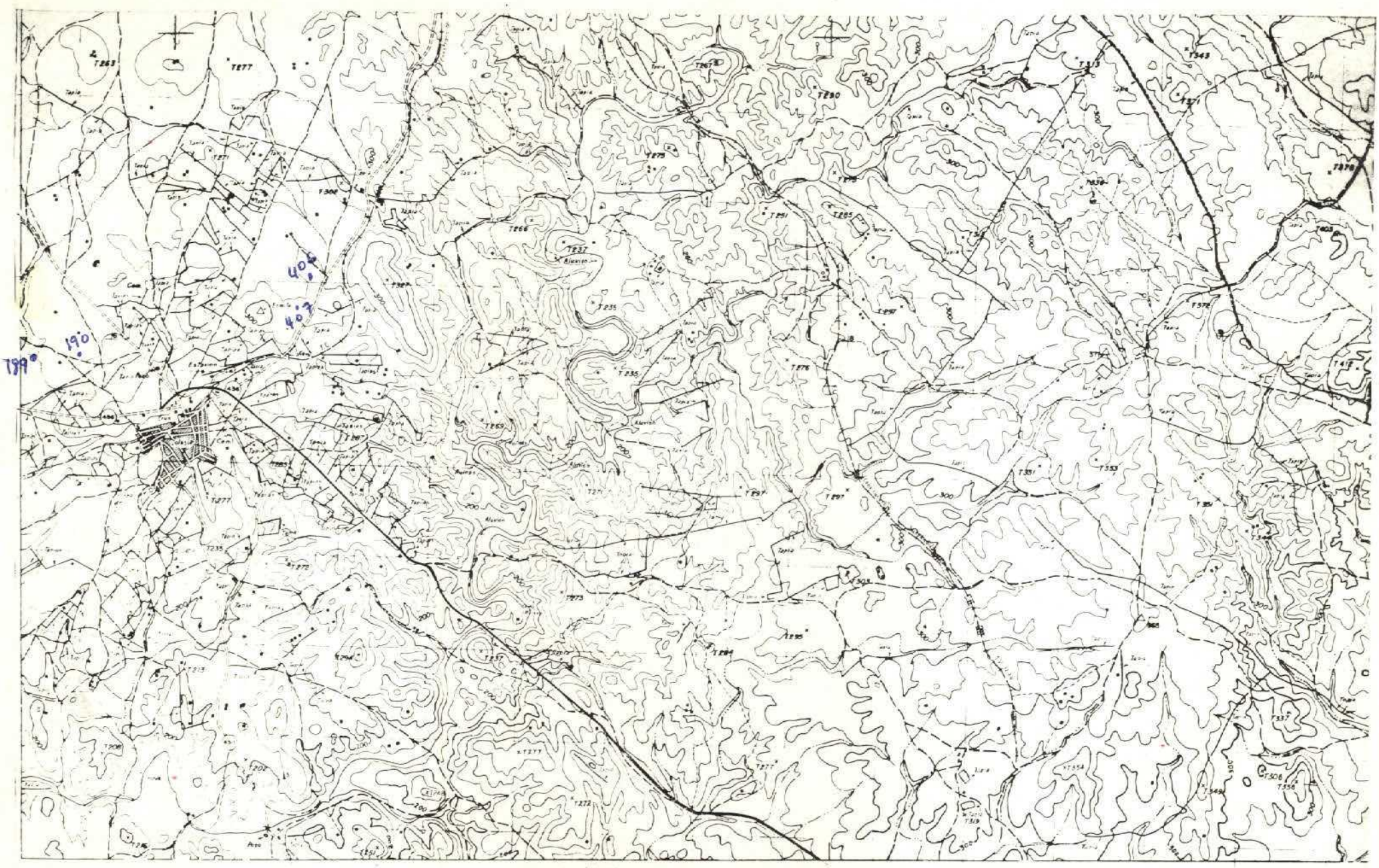

NUMERO DE LA HOJA 0934 CUADRANTE 3

4	1
~~3~~	2

78

4

DATOS A RELLENAR POR EL IGME								
Nº de la hoja 1:50.000				Cuadrante número	Nº del documento			
1	2	3	4	5	6	7	8	9
0	9	3	4	3	6	5	9	3

DATOS A RELLE. POR EL CONSUL.			
CONSULT		ESPECIAL QUE REAL LA ESTAC.	
10	11	12	13
Y	C	R	R

DATOS A RELLENAR POR EL IGME													
Recibido						Ref. Control				Perforado		Verificado	
71	72	73	74	75	76	77	78	79	80				
0	4	0	9	7	3					C. Serrano			

DATOS A RELLENAR POR EL CONSULTOR

| CON NUMEROS | | | | | | | | | | | | CON UNOS EN CASO AFIRMATIVO | | | | | | | | | | | | |

NUMERO DE LA HOJA 0934 CUADRANTE 2

4	1
3	2

27

79

DATOS A RELLENAR POR EL IGME								
Nº de la hoja 1:50.000				Cuadrante número	Nº del documento			
1	2	3	4	5	6	7	8	9
0	9	3	4	2	6	5	4	2

DATOS A RELLENAR POR EL CONSULT.			
CONSULT		ESPECIAL QUE REALIZA LA ESTAC.	
10	11	12	13
Y	C	R	R

DATOS A RELLENAR POR EL IGME										
Recibido						Ref. Control				Perforado	Verificado
71	72	73	74	75	76	77	78	79	80		
0	4	0	9	7	3						

DATOS A RELLENAR POR EL CONSULTOR

| CON NUMEROS | | | | | | | | | | CON UNOS EN CASO AFIRMATIVO | | | | | | | | | |