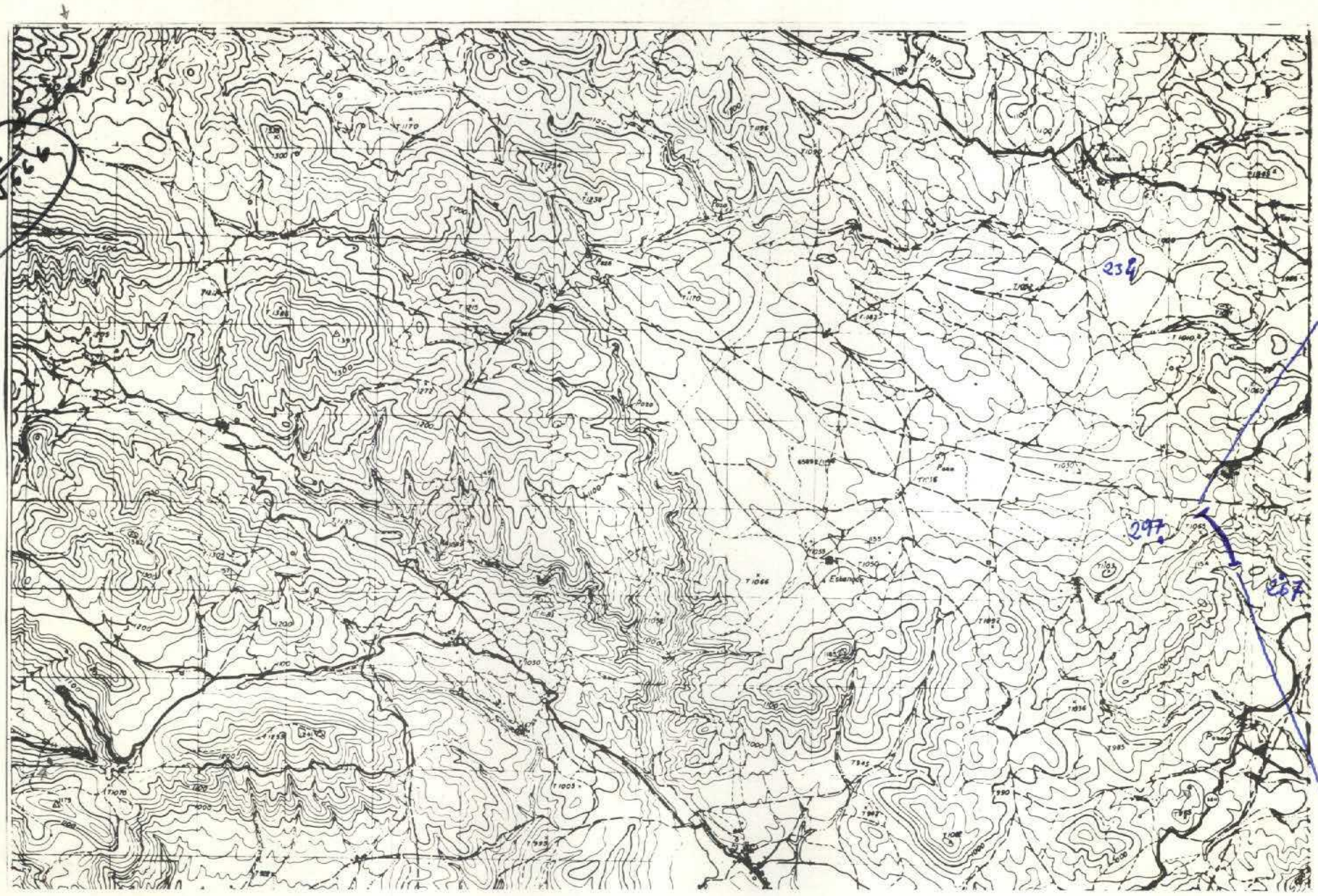


NUMERO DE LA HOJA 2433 CUADRANTE 1 2 3 2

19

41

| DATOS A RELLENAR POR EL IGME | | | | | | | | |
|---|---|---|---|---|---|---|---|---|
| Nº de la hoja 1:50.000 | | | | Cuadrante número | Nº del documento | | | |
| 1 | 2 | 3 | 4 | 5 | 6 | 7 | 8 | 9 |
| 2 | 4 | 3 | 3 | 4 | ~~0070~~ | | | |

| DATOS A RELLENAR POR EL CONSUL | | | |
|---|---|---|---|
| CONSULT | | ESPECIAL QUE REAL LA ESTAC | |
| 10 | 11 | 12 | 13 |
| Y | C | P | C |

| DATOS A RELLENAR POR EL IGME | | | | | | | | | | | |
|---|---|---|---|---|---|---|---|---|---|---|---|
| Recibido | | | | | | Ref. Control | | | | Perforado | Verificado |
| 71 | 72 | 73 | 74 | 75 | 76 | 77 | 78 | 79 | 80 | | |
| | | | | | | 0 | 0 | 4 | 1 | | |

DATOS A RELLENAR POR EL CONSULTOR

CON NUMEROS: NUMERO DE LA ESTACION (14–17); Fecha (DIA 18–19, MES 20–21, AÑO 22–23)

CON UNOS EN CASO AFIRMATIVO: MEDICION (Rumbo 24, Buzamie 25, Croquis 26, Fotogra 27); MUESTRAS (Petro L y M 28, Macrop 29, Micropal 30, Sedimen 31, Rayos X 32, Espacio indados 33, C 14 34, Análisis químico 35, Térmico diferenc 36, Microsc 37, Otros análisis 38); PUNTOS DE INTERES SINGULAR (Minerales 39, Tectoni 40, Paleont 41, Estratig 42, Litologi 43, Paleogeo 44, Hidroge 45, Económ 46, Formaciones recientes 47); TIPO DE TERR. (Plutoni 48, Metamór 49, Sedime 50, Volcani 51, Indifer. 52)

| NUMERO DE LA ESTACION | Rumbo | Buzamie | Croquis | Fotogra | Petro L y M | Macrop | Micropal | Sedimen | Rayos X | Espacio indados | C 14 | Análisis químico | Térmico diferenc | Microsc | Otros análisis | Minerales | Tectoni | Paleont | Estratig | Litologi | Paleogeo | Hidroge | Económ | Formaciones recientes | Plutoni | Metamór | Sedime | Volcani | Indifer. |
|---|---|---|---|---|---|---|---|---|---|---|---|---|---|---|---|---|---|---|---|---|---|---|---|---|---|---|---|---|---|
| 281 | | | | | | | | X | | | | | | | | | | | | | | | | | | | | | |
| 282 | | | | | | | | X | | | | | | | | | | | | | | | | | | | | | |
| 283 | | | | | | | | X | | | | | | | | | | | | | | | | | | | | | |
| 284 | | | | | | | X | X | | | | | | | | | | | | | | | | | | | | | |
| 285 | | | | | | | X | X | | | | | | | | | | | | | | | | | | | | | |
| 286 | | | | | | | X | X | | | | | | | | | | | | | | | | | | | | | |
| 287 | | | | | | | | X | | | | | | | | | | | | | | | | | | | | | |
| 288 | | | | | | | X | X | | | | | | | | | | | | | | | | | | | | | |
| 289 | | | | | | | X | X | | | | | | | | | | | | | | | | | | | | | |
| 290 | | | | | | | X | X | | | | | | | | | | | | | | | | | | | | | |
| 291 | | | | | | | | X | | | | | | | | | | | | | | | | | | | | | |
| 292 | | | | | | | X | X | | | | | | | | | | | | | | | | | | | | | |
| 293 | | | | | | | X | X | | | | | | | | | | | | | | | | | | | | | |
| 294 | | | | | | | X | X | | | | | | | | | | | | | | | | | | | | | |
| 295 | | | | | | | X | X | | | | | | | | | | | | | | | | | | | | | |
| 296 | | | | | | | X | X | | | | | | | | | | | | | | | | | | | | | |
| 297 | | | | | | | X | X | | | | | | | | | | | | | | | | | | | | | |
| 267 | | | | | | X | | | | | | | | | | | | | | | | | | | | | | | |
| 234 | | | | | | X | X | X | | | | | | | | | | | | | | | | | | | | | |

DATOS A RELLENAR POR EL CONSULTOR

CON NUMEROS: NUMERO DE LA ESTACION (14–17); Fecha (DIA 18–19, MES 20–21, AÑO 22–23)

CON UNOS EN CASO AFIRMATIVO: MEDICION (Rumbo 24, Buzamie 25, Croquis 26, Fotogra 27); MUESTRAS (Petro L y M 28, Macrop 29, Micropal 30, Sedimen 31, Rayos X 32, Espacio indados 33, C 14 34, Análisis químico 35, Térmico diferenc 36, Microsc 37, Otros análisis 38); PUNTOS DE INTERES SINGULAR (Minerales 39, Tectoni 40, Paleont 41, Estratig 42, Litologi 43, Paleog 44, Hidroge 45, Económ 46, Formaciones recientes 47); TIPO DE TERR. (Plutoni 48, Metamór 49, Sedime 50, Volcani 51, Indifer. 52)

EL CONSULTOR — DEBERA MARCAR SOBRE EL MAPA: LAS ESTACIONES CON SU NUMERO DE REFERENCIA (EN AZUL) Y LOS CORTES REALIZADOS SOBRE EL TERRENO (EN ROJO).
PARA UN CONTROL CORRECTO DE LA MARCHA DEL TRABAJO DE CAMPO EL CONSULTOR DEBERA ENVIAR ENTRE LOS DIAS 1 al 7 y 15 al 22 DE CADA MES ESTAS HOJAS AL INSTITUTO GEOLOGICO Y MINERO DE ESPAÑA, DIVISION DE GEOLOGIA. C/ RIOS ROSAS, 23 – MADRID - 3.

EQUIPO DE RECEPCION DEL IGME

Mayo 1975
E. Elizaga

EL CONSULTOR

J. Mayo - 1975

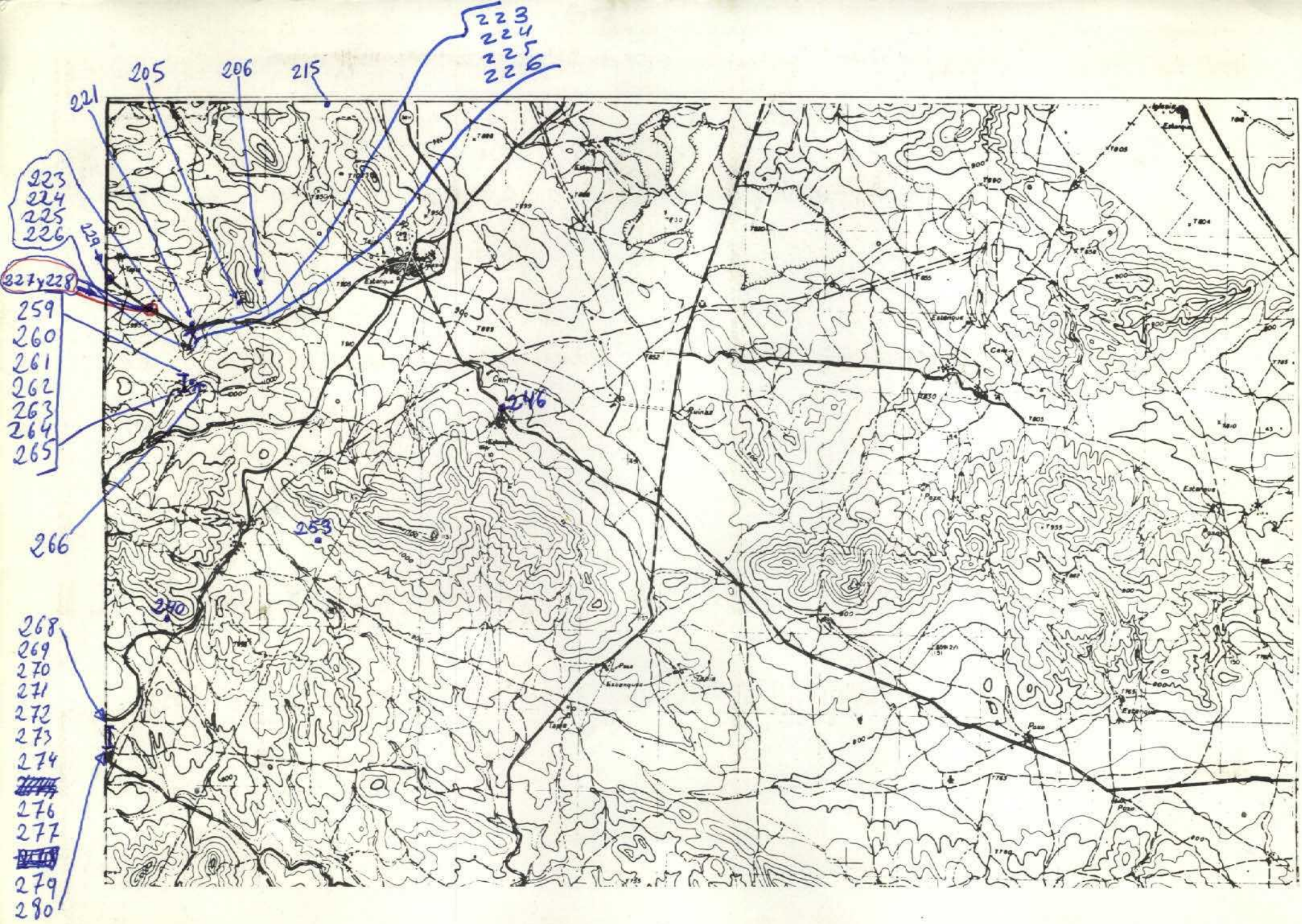


NUMERO DE LA HOJA 2433 CUADRANTE

| 4 | 1 |
|---|---|
| 3 | 2 |

31

| DATOS A RELLENAR POR EL IGME | | | |
|---|---|---|---|
| Nº de la hoja 1:50.000 | Cuadrante número | Nº del documento | |
| 1 2 3 4 | 5 | 6 7 8 9 | |
| 2433 | 1 | 0138 | |

| DATOS A RELLENAR POR EL CONSULTOR | | |
|---|---|---|
| CONSULT | ESPECIAL QUE REALIZA LA ESTAC. | |
| 10 11 | 12 13 | |
| YC | PC | |

| DATOS A RELLENAR POR EL IGME | | | |
|---|---|---|---|
| Recibido | Ref. Control | Perforado | Verificado |
| 71 72 73 74 75 76 | 77 78 79 80 | | |
| | 0042 | | |

DATOS A RELLENAR POR EL CONSULTOR

CON NUMEROS: NUMERO DE LA ESTACION (14–17); Fecha DIA (18–19), MES (20–21), AÑO (22–23)

CON UNOS EN CASO AFIRMATIVO: MEDICION (Rumbo 24, Buzamiento 25, Croquis 26, Fotografía 27); MUESTRAS (Petrol. y M. 28, Macrop. 29, Micropal. 30, Sedimen. 31, Rayos X 32, Espectro infrarrojo 33, C.I.A. 34, Análisis químico 35, Térmico diferencial 36, Microsonda 37, Otros análisis 38); PUNTOS DE INTERES SINGULAR (Mineralógico 39, Tectónico 40, Paleontológico 41, Estratigráfico 42, Litológico 43, Paleogeográfico 44, Hidrogeológico 45, Económico 46, Formación reciente 47); TIPO DE TERR. (Plutónico 48, Metamórfico 49, Sedimentario 50, Volcánico 51, Indiferenciado 52)

| NUMERO DE LA ESTACION | Fecha DIA | MES | AÑO | Rumbo | Buzamiento | Croquis | Fotografía | Petrol. y M. | Macrop. | Micropal. | Sedimen. | Rayos X | Espectro infrarrojo | C.I.A. | Análisis químico | Térmico diferencial | Microsonda | Otros análisis | Mineralógico | Tectónico | Paleontológico | Estratigráfico | Litológico | Paleogeográfico | Hidrogeológico | Económico | Formación reciente | Plutónico | Metamórfico | Sedimentario | Volcánico | Indiferenciado |
|---|---|---|---|---|---|---|---|---|---|---|---|---|---|---|---|---|---|---|---|---|---|---|---|---|---|---|---|---|---|---|---|---|
| 259 | | | | | | | | | | | X | | | | | | | | | | | | | | | | | | | | | |
| 260 | | | | | | | | | | | X | | | | | | | | | | | | | | | | | | | | | |
| 261 | | | | | | | | | | | X | | | | | | | | | | | | | | | | | | | | | |
| 262 | | | | | | | | | | | X | | | | | | | | | | | | | | | | | | | | | |
| 263 | | | | | | | | | | | X | | | | | | | | | | | | | | | | | | | | | |
| 264 | | | | | | | | | | | X | | | | | | | | | | | | | | | | | | | | | |
| 265 | | | | | | | | | | | X | | | | | | | | | | | | | | | | | | | | | |
| ~~266~~ | | | | | | | | | | | | | | | | | | | | | | | | | | | | | | | | |
| 268 | | | | | | | | | | | X | | | | | | | | | | | | | | | | | | | | | |
| 269 | | | | | | | | | | | X | | | | | | | | | | | | | | | | | | | | | |
| 270 | | | | | | | | | | X | X | | | | | | | | | | | | | | | | | | | | | |
| 271 | | | | | | | | | | | X | | | | | | | | | | | | | | | | | | | | | |
| 272 | | | | | | | | | | X | X | | | | | | | | | | | | | | | | | | | | | |
| 273 | | | | | | | | | | | X | | | | | | | | | | | | | | | | | | | | | |
| ~~274~~ | | | | | | | | | | | | | | | | | | | | | | | | | | | | | | | | |
| ~~[illegible]~~ | | | | | | | | | | | | | | | | | | | | | | | | | | | | | | | | |
| 276 | | | | | | | | | | X | X | | | | | | | | | | | | | | | | | | | | | |
| 277 | | | | | | | | | | X | X | | | | | | | | | | | | | | | | | | | | | |
| ~~[illegible]~~ | | | | | | | | | | | | | | | | | | | | | | | | | | | | | | | | |
| 279 | | | | | | | | | | X | | | | | | | | | | | | | | | | | | | | | | |
| 280 | | | | | | | | | | X | X | | | | | | | | | | | | | | | | | | | | | |
| 205 | | | | | | | | | | X | X | X | | | | | | | | | | | | | | | | | | | | |
| 206 | | | | | | | | | | | X | X | | | | | | | | | | | | | | | | | | | | |
| 215 | | | | | | | | | | X | X | X | | | | | | | | | | | | | | | | | | | | |
| 221 | | | | | | | | | | | X | X | | | | | | | | | | | | | | | | | | | | |
| 223 | | | | | | | | | | | X | X | | | | | | | | | | | | | | | | | | | | |
| 224 | | | | | | | | | | | | X | | | | | | | | | | | | | | | | | | | | |

42

DATOS A RELLENAR POR EL CONSULTOR

CON NUMEROS: NUMERO DE LA ESTACION (14–17); Fecha DIA (18–19), MES (20–21), AÑO (22–23)

CON UNOS EN CASO AFIRMATIVO: MEDICION (Rumbo 24, Buzamiento 25, Croquis 26, Fotografía 27); MUESTRAS (Petrol. y M. 28, Macrop. 29, Micropal. 30, Sedimen. 31, Rayos X 32, Espectro infrarrojo 33, C.I.A. 34, Análisis químico 35, Térmico diferencial 36, Microsonda 37, Otros análisis 38); PUNTOS DE INTERES SINGULAR (Mineralógico 39, Tectónico 40, Paleontológico 41, Estratigráfico 42, Litológico 43, Paleogeográfico 44, Hidrogeológico 45, Económico 46, Formación reciente 47); TIPO DE TERR. (Plutónico 48, Metamórfico 49, Sedimentario 50, Volcánico 51, Indiferenciado 52)

| NUMERO DE LA ESTACION | Fecha DIA | MES | AÑO | Rumbo | Buzamiento | Croquis | Fotografía | Petrol. y M. | Macrop. | Micropal. | Sedimen. | Rayos X | Espectro infrarrojo | C.I.A. | Análisis químico | Térmico diferencial | Microsonda | Otros análisis | Mineralógico | Tectónico | Paleontológico | Estratigráfico | Litológico | Paleogeográfico | Hidrogeológico | Económico | Formación reciente | Plutónico | Metamórfico | Sedimentario | Volcánico | Indiferenciado |
|---|---|---|---|---|---|---|---|---|---|---|---|---|---|---|---|---|---|---|---|---|---|---|---|---|---|---|---|---|---|---|---|---|
| 225 | | | | | | | | | | X | X | | | | | | | | | | | | | | | | | | | | | |
| 226 | | | | | | | | | X | X | X | | | | | | | | | | | | | | | | | | | | | |
| 227 | | | | | | | | | X | | | | | | | | | | | | | | | | | | | | | | | |
| 228 | | | | | | | | | X | | | | | | | | | | | | | | | | | | | | | | | |
| 229 | | | | | | | | | X | | | | | | | | | | | | | | | | | | | | | | | |
| 240 | | | | | | | | | | X | X | | | | | | | | | | | | | | | | | | | | | |
| 246 | | | | | | | | | | X | X | | | | | | | | | | | | | | | | | | | | | |
| 253 | | | | | | | | | X | X | X | | | | | | | | | | | | | | | | | | | | | |

EL CONSULTOR — DEBERA MARCAR SOBRE EL MAPA: LAS ESTACIONES CON SU NUMERO DE REFERENCIA (EN AZUL) Y LOS CORTES REALIZADOS SOBRE EL TERRENO (EN ROJO).
PARA UN CONTROL CORRECTO DE LA MARCHA DEL TRABAJO DE CAMPO EL CONSULTOR DEBERA ENVIAR ENTRE LOS DIAS 1 al 7 y 15 al 22 DE CADA MES ESTAS HOJAS AL INSTITUTO GEOLOGICO Y MINERO DE ESPAÑA, DIVISION DE GEOLOGIA C/ RIOS ROSAS, 23 – MADRID -3.

EQUIPO DE RECEPCION DEL IGME
Mayo 1975
E. Elipaga

EL CONSULTOR
2 – Marzo – 1975

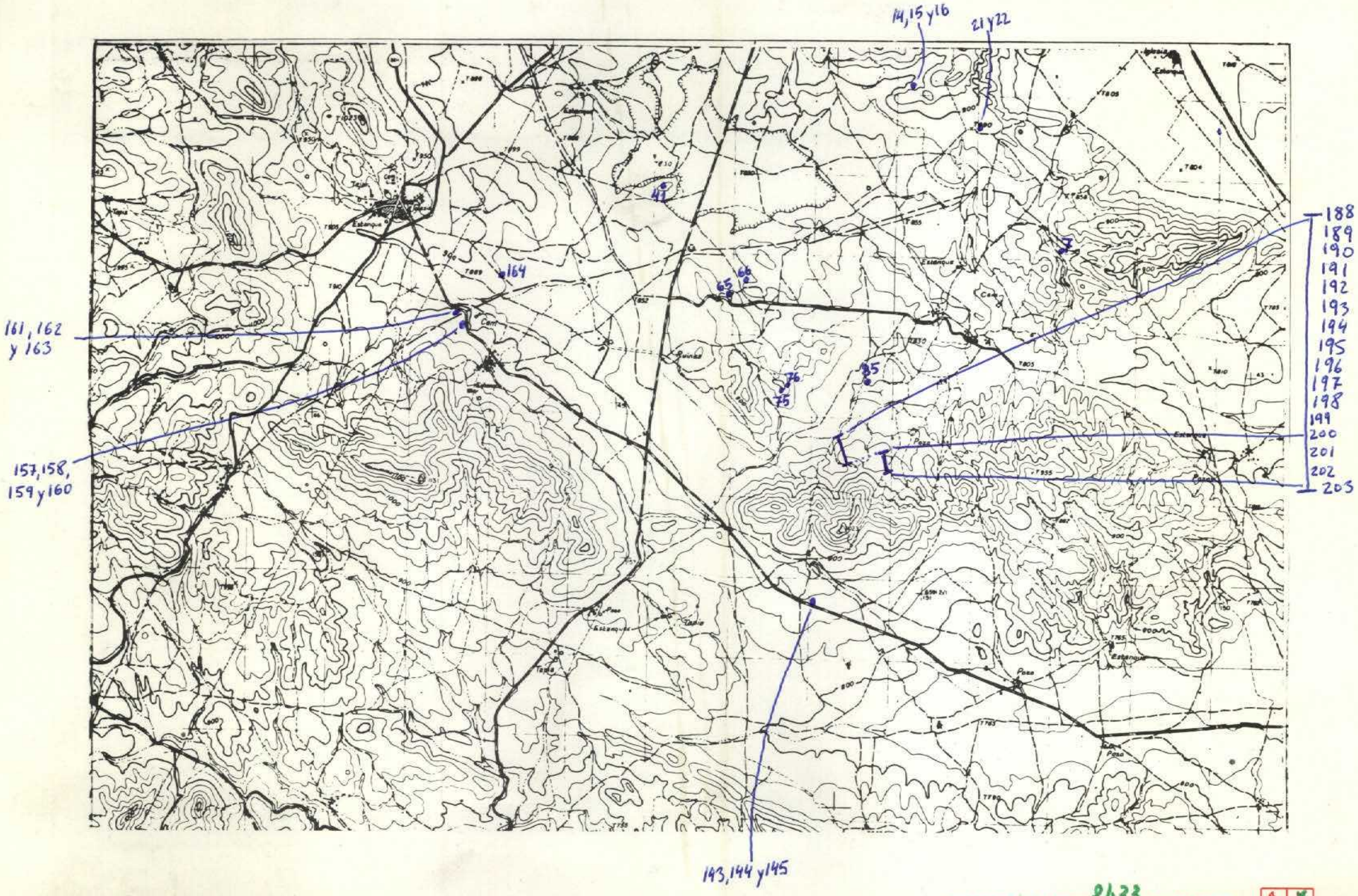


NUMERO DE LA HOJA 2433 CUADRANTE

| 4 | ✓ |
|---|---|
| 3 | 2 |

37

| DATOS A RELLENAR POR EL IGME | | | |
|---|---|---|---|
| Nº de la hoja 1:50.000 | Cuadrante número | Nº del documento | |
| 1 2 3 4 | 5 | 6 7 8 9 | |
| 2433 | 1 | D787 | |

| DATOS A RELLENAR POR EL CONSUL. | |
|---|---|
| CONSULT | ESPECIAL QUE REAL. LA ESTAC. |
| 10 11 | 12 13 |
| YC | PC |

| DATOS A RELLENAR POR EL IGME | | | |
|---|---|---|---|
| Recibido | Ref. Control | Perforado | Verificado |
| 71 72 73 74 75 76 | 77 78 79 80 | | |
| | 0043 | | |

DATOS A RELLENAR POR EL CONSULTOR

| CON NUMEROS: NUMERO DE LA ESTACION (14 15 16 17) | Fecha DIA (18 19) | Fecha MES (20 21) | Fecha AÑO (22 23) | MEDICION: Rumbo (24) | Buzamiento (25) | Croquis (26) | Fotogra. (27) | MUESTRAS: Petrol. y M. (28) | Macrop. (29) | Micropal. (30) | Sedimen. (31) | Rayos X (32) | Espectro masas (33) | C 14 (34) | Análisis químico (35) | Análisis térmico diferencial (36) | Microsond. (37) | Otras análisis (38) | PUNTOS DE INTERES SINGULAR: Mineralog. (39) | Tectón. (40) | Paleont. (41) | Estratig. (42) | Litologia (43) | Paleogeo. (44) | Hidroge. (45) | Económ. (46) | Formaciones recientes (47) | TIPO DE TERR.: Plutoni. (48) | Metamór. (49) | Sedimen. (50) | Volcanic. (51) | Indifer. (52) |
|---|---|---|---|---|---|---|---|---|---|---|---|---|---|---|---|---|---|---|---|---|---|---|---|---|---|---|---|---|---|---|---|---|
| 7 | | 3 | 7 5 | | | | | | X | X | X | | | | | | | | | | | | | | | | | | | | | |
| 14 | | | | | | | | | X | X | X | | | | | | | | | | | | | | | | | | | | | |
| 15 | | | | | | | | | X | X | X | | | | | | | | | | | | | | | | | | | | | |
| 16 | | | | | | | | | | X | X | | | | | | | | | | | | | | | | | | | | | |
| 21 | | | | | | | | | X | X | X | | | | | | | | | | | | | | | | | | | | | |
| 22 | | | | | | | | | X | X | X | | | | | | | | | | | | | | | | | | | | | |
| 41 | | | | | | | | | | | X | | | | | | | | | | | | | | | | | | | | | |
| 65 | | | | | | | | | | | X | | | | | | | | | | | | | | | | | | | | | |
| 66 | | | | | | | | | | | X | | | | | | | | | | | | | | | | | | | | | |
| 75 | | | | | | | | | | | X | | | | | | | | | | | | | | | | | | | | | |
| 76 | | | | | | | | | | X | X | | | | | | | | | | | | | | | | | | | | | |
| 85 | | | | | | | | | X | X | X | | | | | | | | | | | | | | | | | | | | | |
| 143 | | | | | | | | | | | X | | | | | | | | | | | | | | | | | | | | | |
| 144 | | | | | | | | | | | X | | | | | | | | | | | | | | | | | | | | | |
| 145 | | | | | | | | | | | X | | | | | | | | | | | | | | | | | | | | | |
| 157 | | | | | | | | | X | X | X | | | | | | | | | | | | | | | | | | | | | |
| 158 | | | | | | | | | X | X | X | | | | | | | | | | | | | | | | | | | | | |
| 159 | | | | | | | | | X | X | X | | | | | | | | | | | | | | | | | | | | | |
| 160 | | | | | | | | | X | X | X | | | | | | | | | | | | | | | | | | | | | |
| 161 | | | | | | | | | X | X | X | | | | | | | | | | | | | | | | | | | | | |
| 162 | | | | | | | | | X | X | X | | | | | | | | | | | | | | | | | | | | | |
| 163 | | | | | | | | | X | X | X | | | | | | | | | | | | | | | | | | | | | |
| ~~164~~ | | | | | | | | | | | | | | | | | | | | | | | | | | | | | | | | |
| 188 | | | | | | | | | | X | X | | | | | | | | | | | | | | | | | | | | | |
| 189 | | | | | | | | | | X | X | | | | | | | | | | | | | | | | | | | | | |
| 190 | | | | | | | | | | X | X | | | | | | | | | | | | | | | | | | | | | |
| 191 | | | | | | | | | | X | X | | | | | | | | | | | | | | | | | | | | | |
| 192 | | | | | | | | | | X | X | | | | | | | | | | | | | | | | | | | | | |
| 193 | | | | | | | | | | X | X | | | | | | | | | | | | | | | | | | | | | |

43

DATOS A RELLENAR POR EL CONSULTOR

| CON NUMEROS: NUMERO DE LA ESTACION (14 15 16 17) | Fecha DIA (18 19) | Fecha MES (20 21) | Fecha AÑO (22 23) | MEDICION: Rumbo (24) | Buzamiento (25) | Croquis (26) | Fotogra. (27) | MUESTRAS: Petrol. y M. (28) | Macrop. (29) | Micropal. (30) | Sedimen. (31) | Rayos X (32) | Espectro masas (33) | C 14 (34) | Análisis químico (35) | Análisis térmico diferencial (36) | Microsond. (37) | Otras análisis (38) | PUNTOS DE INTERES SINGUL.: Mineralog. (39) | Tectón. (40) | Paleont. (41) | Estratig. (42) | Litologi. (43) | Paleog. (44) | Hidroge. (45) | Económ. (46) | Formaciones recientes (47) | TIPO DE TERR.: Plutoni. (48) | Metamór. (49) | Sedime. (50) | Volcani. (51) | Indifer. (52) |
|---|---|---|---|---|---|---|---|---|---|---|---|---|---|---|---|---|---|---|---|---|---|---|---|---|---|---|---|---|---|---|---|---|
| 194 | | | | | | | | | | X | X | | | | | | | | | | | | | | | | | | | | | |
| 195 | | | | | | | | | | X | X | | | | | | | | | | | | | | | | | | | | | |
| 196 | | | | | | | | | X | X | X | | | | | | | | | | | | | | | | | | | | | |
| 197 | | | | | | | | | | X | X | | | | | | | | | | | | | | | | | | | | | |
| 198 | | | | | | | | | | X | X | | | | | | | | | | | | | | | | | | | | | |
| ~~199~~ | | | | | | | | | | | | | | | | | | | | | | | | | | | | | | | | |
| 200 | | | | | | | | | | X | X | | | | | | | | | | | | | | | | | | | | | |
| 201 | | | | | | | | | | X | X | | | | | | | | | | | | | | | | | | | | | |
| 202 | | | | | | | | | | X | X | | | | | | | | | | | | | | | | | | | | | |
| 203 | | | | | | | | | | X | X | | | | | | | | | | | | | | | | | | | | | |

EL CONSULTOR – DEBERA MARCAR SOBRE EL MAPA: LAS ESTACIONES CON SU NUMERO DE REFERENCIA (EN AZUL) Y LOS CORTES REALIZADOS SOBRE EL TERRENO (EN ROJO).
PARA UN CONTROL CORRECTO DE LA MARCHA DEL TRABAJO DE CAMPO EL CONSULTOR DEBERA ENVIAR ENTRE LOS DIAS 1 al 7 y 15 al 22 DE CADA MES ESTAS HOJAS AL INSTITUTO GEOLOGICO Y MINERO DE ESPAÑA, DIVISION DE GEOLOGIA C/ RIOS ROSAS, 23 – MADRID - 3

EQUIPO DE RECEPCION DEL IGME

Mayo 1975

E. Eliaga

EL CONSULTOR

393 ← 378

377 ← 330 (excepto 355)

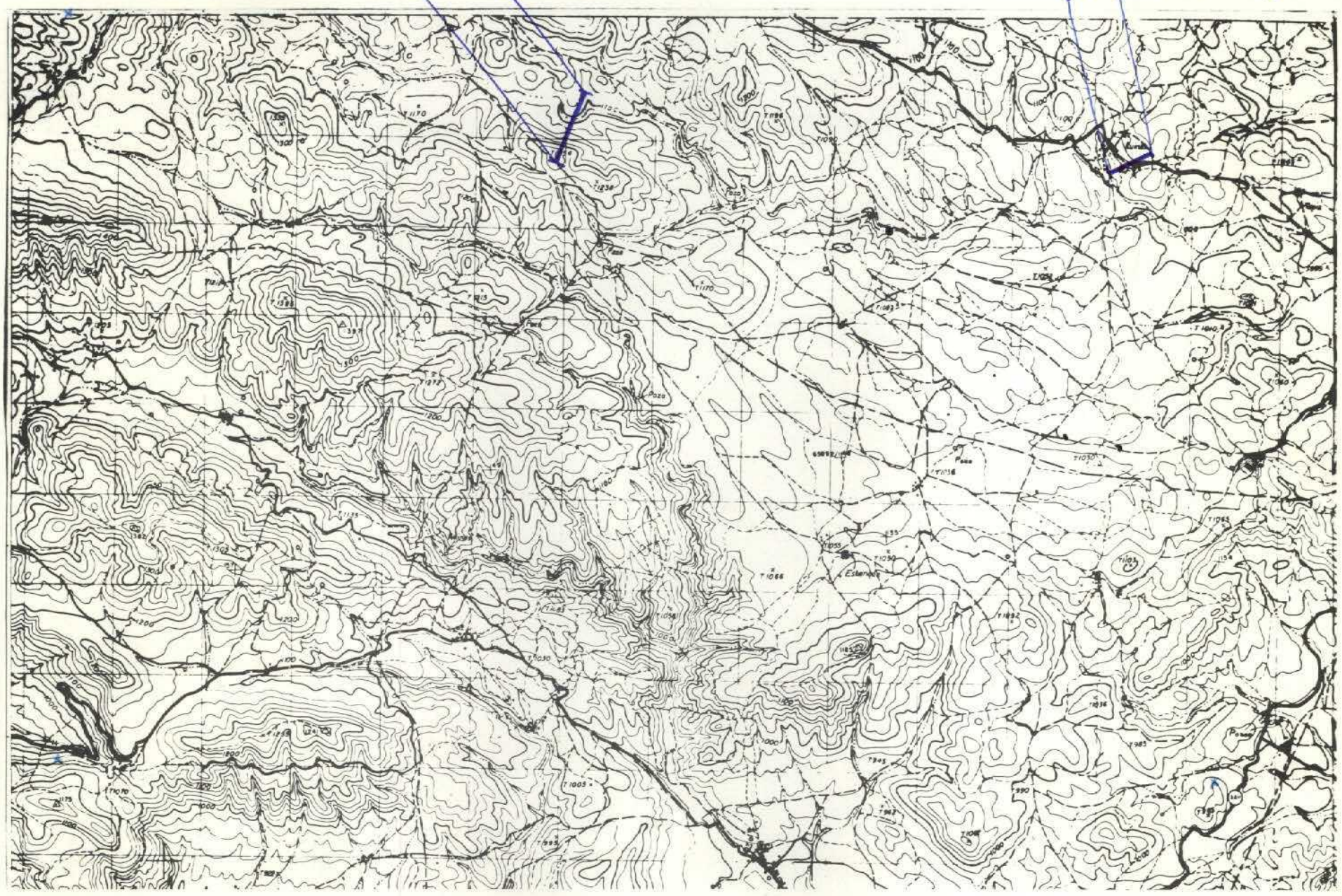

NUMERO DE LA HOJA 2433 CUADRANTE 1 / 3 / 2

63

47

| DATOS A RELLENAR POR EL IGME | | | |
|---|---|---|---|
| Nº de la hoja 1:50.000 | Cuadrante número | Nº del documento | |
| 1 2 3 4 | 5 | 6 7 8 9 | |
| 2433 | 4 | ~~DEPE~~ | |

| DATOS A RELLE. POR EL CONSUL. | | |
|---|---|---|
| CONSULT. | ESPECIAL QUE REALIZA LA ESTAC. | |
| 10 11 | 12 13 | |
| YC | PC | |

| DATOS A RELLENAR POR EL IGME | | | |
|---|---|---|---|
| Recibido | Ref. Control | Perforado | Verificado |
| 71 72 73 74 75 76 | 77 78 79 80 | | |
| | 0047 | | 75 |

DATOS A RELLENAR POR EL CONSULTOR

| CON NUMEROS: NUMERO DE LA ESTACION (14–17) | Fecha: DIA (18–19) | MES (20–21) | AÑO (22–23) | CON UNOS EN CASO AFIRMATIVO — MEDICION: Rumbo (24) | Buzamiento (25) | Croquis (26) | Fotogra. (27) | Petro. y M. (28) | Macrop. (29) | Micropal. (30) | MUESTRAS: Sedimen. (31) | Rayos X (32) | Espectro masas (33) | C 14 (34) | Análisis químico (35) | Análisis térmico diferencial (36) | Microsc. (37) | Otros análisis (38) | PUNTOS DE INTERES SINGULAR: Mineralog. (39) | Tectón. (40) | Paleont. (41) | Estratig. (42) | Litológ. (43) | Paleogeo. (44) | Hidrogeo. (45) | Económ. (46) | Formaciones recientes (47) | TIPO DE TERR.: Plutónic. (48) | Metamór. (49) | Sedimen. (50) | Volcánic. (51) | Indifer. (52) |
|---|---|---|---|---|---|---|---|---|---|---|---|---|---|---|---|---|---|---|---|---|---|---|---|---|---|---|---|---|---|---|---|---|
| 330 | | | | | | | | | | | / | | | | | | | | | | | | | | | | | | | | | |
| 331 | | | | | | | | | | | / | | | | | | | | | | | | | | | | | | | | | |
| 332 | | | | | | | | | | | / | | | | | | | | | | | | | | | | | | | | | |
| 333 | | | | | | | | | | | / | | | | | | | | | | | | | | | | | | | | | |
| 334 | | | | | | | | | | | / | | | | | | | | | | | | | | | | | | | | | |
| 335 | | | | | | | | | | | / | | | | | | | | | | | | | | | | | | | | | |
| 336 | | | | | | | | | | | / | | | | | | | | | | | | | | | | | | | | | |
| 337 | | | | | | | | | | | / | | | | | | | | | | | | | | | | | | | | | |
| 338 | | | | | | | | | | | / | | | | | | | | | | | | | | | | | | | | | |
| 339 | | | | | | | | | | | / | | | | | | | | | | | | | | | | | | | | | |
| 340 | | | | | | | | | | | / | | | | | | | | | | | | | | | | | | | | | |
| 341 | | | | | | | | | | | / | | | | | | | | | | | | | | | | | | | | | |
| 342 | | | | | | | | | | | / | | | | | | | | | | | | | | | | | | | | | |
| 343 | | | | | | | | | | | / | | | | | | | | | | | | | | | | | | | | | |
| 344 | | | | | | | | | | | / | | | | | | | | | | | | | | | | | | | | | |
| 345 | | | | | | | | | | | / | | | | | | | | | | | | | | | | | | | | | |
| 346 | | | | | | | | | | | / | | | | | | | | | | | | | | | | | | | | | |
| 347 | | | | | | | | | | | / | | | | | | | | | | | | | | | | | | | | | |
| 348 | | | | | | | | | | / | / | | | | | | | | | | | | | | | | | | | | | |
| 349 | | | | | | | | | | / | / | | | | | | | | | | | | | | | | | | | | | |
| 350 | | | | | | | | | | | / | | | | | | | | | | | | | | | | | | | | | |
| 351 | | | | | | | | | | | / | | | | | | | | | | | | | | | | | | | | | |
| 352 | | | | | | | | | | | / | | | | | | | | | | | | | | | | | | | | | |
| 353 | | | | | | | | | | | / | | | | | | | | | | | | | | | | | | | | | |
| 354 | | | | | | | | | | | / | | | | | | | | | | | | | | | | | | | | | |
| 356 | | | | | | | | | | | / | | | | | | | | | | | | | | | | | | | | | |
| 357 | | | | | | | | | | | / | | | | | | | | | | | | | | | | | | | | | |
| 358 | | | | | | | | | | / | / | | | | | | | | | | | | | | | | | | | | | |
| 359 | | | | | | | | | | / | / | | | | | | | | | | | | | | | | | | | | | |

DATOS A RELLENAR POR EL CONSULTOR

| CON NUMEROS: NUMERO DE LA ESTACION (14–17) | Fecha: DIA (18–19) | MES (20–21) | AÑO (22–23) | CON UNOS EN CASO AFIRMATIVO — MEDICION: Rumbo (24) | Buzamiento (25) | Croquis (26) | Fotogra. (27) | Petro. y M. (28) | Macrop. (29) | Micropal. (30) | MUESTRAS: Sedimen. (31) | Rayos X (32) | Espectro masas (33) | C 14 (34) | Análisis químico (35) | Análisis térmico diferencial (36) | Microsc. (37) | Otros análisis (38) | PUNTOS DE INTERES SINGUL.: Mineralog. (39) | Tectón. (40) | Paleont. (41) | Estratig. (42) | Litológ. (43) | Paleog. (44) | Hidrogeo. (45) | Económ. (46) | Formaciones recientes (47) | TIPO DE TERR.: Plutónic. (48) | Metamór. (49) | Sedimen. (50) | Volcánic. (51) | Indifer. (52) |
|---|---|---|---|---|---|---|---|---|---|---|---|---|---|---|---|---|---|---|---|---|---|---|---|---|---|---|---|---|---|---|---|---|
| 360 | | | | | | | | | | | / | | | | | | | | | | | | | | | | | | | | | |
| 361 | | | | | | | | | | | / | | | | | | | | | | | | | | | | | | | | | |
| 362 | | | | | | | | | | | / | | | | | | | | | | | | | | | | | | | | | |
| 363 | | | | | | | | | | | / | | | | | | | | | | | | | | | | | | | | | |
| 364 | | | | | | | | | | | / | | | | | | | | | | | | | | | | | | | | | |
| 365 | | | | | | | | | | | / | | | | | | | | | | | | | | | | | | | | | |
| 366 | | | | | | | | | | | / | | | | | | | | | | | | | | | | | | | | | |
| 367 | | | | | | | | | | | / | | | | | | | | | | | | | | | | | | | | | |
| 368 | | | | | | | | | | | / | | | | | | | | | | | | | | | | | | | | | |
| 369 | | | | | | | | | | | / | | | | | | | | | | | | | | | | | | | | | |
| 370 | | | | | | | | | | | / | | | | | | | | | | | | | | | | | | | | | |
| 371 | | | | | | | | | | | / | | | | | | | | | | | | | | | | | | | | | |
| 372 | | | | | | | | | | | / | | | | | | | | | | | | | | | | | | | | | |
| 373 | | | | | | | | | | | / | | | | | | | | | | | | | | | | | | | | | |
| 374 | | | | | | | | | | | / | | | | | | | | | | | | | | | | | | | | | |
| 375 | | | | | | | | | | | / | | | | | | | | | | | | | | | | | | | | | |
| 376 | | | | | | | | | | | / | | | | | | | | | | | | | | | | | | | | | |
| 377 | | | | | | | | | | | / | | | | | | | | | | | | | | | | | | | | | |
| 378 | | | | | | | | | | | / | | | | | | | | | | | | | | | | | | | | | |
| 379 | | | | | | | | | | | / | | | | | | | | | | | | | | | | | | | | | |
| 380 | | | | | | | | | | | / | | | | | | | | | | | | | | | | | | | | | |
| 381 | | | | | | | | | | | / | | | | | | | | | | | | | | | | | | | | | |
| 382 | | | | | | | | | | | / | | | | | | | | | | | | | | | | | | | | | |
| 383 | | | | | | | | | | | / | | | | | | | | | | | | | | | | | | | | | |
| 384 | | | | | | | | | | | / | | | | | | | | | | | | | | | | | | | | | |
| 385 | | | | | | | | | | | / | | | | | | | | | | | | | | | | | | | | | |
| 386 | | | | | | | | | | | / | | | | | | | | | | | | | | | | | | | | | |
| 387 | | | | | | | | | | | / | | | | | | | | | | | | | | | | | | | | | |
| 388 | | | | | | | | | | | / | | | | | | | | | | | | | | | | | | | | | |
| 389 | | | | | | | | | | | / | | | | | | | | | | | | | | | | | | | | | |
| 390 | | | | | | | | | | | / | | | | | | | | | | | | | | | | | | | | | |
| 391 | | | | | | | | | | | / | | | | | | | | | | | | | | | | | | | | | |
| 392 | | | | | | | | | | | / | | | | | | | | | | | | | | | | | | | | | |
| 393 | | | | | | | | | | | / | | | | | | | | | | | | | | | | | | | | | |

EL CONSULTOR.– DEBERA MARCAR SOBRE EL MAPA: LAS ESTACIONES CON SU NUMERO DE REFERENCIA (EN AZUL) Y LOS CORTES REALIZADOS SOBRE EL TERRENO (EN ROJO).
PARA UN CONTROL CORRECTO DE LA MARCHA DEL TRABAJO DE CAMPO EL CONSULTOR DEBERA ENVIAR ENTRE LOS DIAS 1 al 7 y 15 al 22 DE CADA MES ESTAS HOJAS AL INSTITUTO GEOLOGICO Y MINERO DE ESPAÑA, DIVISION DE GEOLOGIA. C/ RIOS ROSAS, 23 – MADRID - 3.

EQUIPO DE RECEPCION DEL IGME

9. Junio /975

EL CONSULTOR

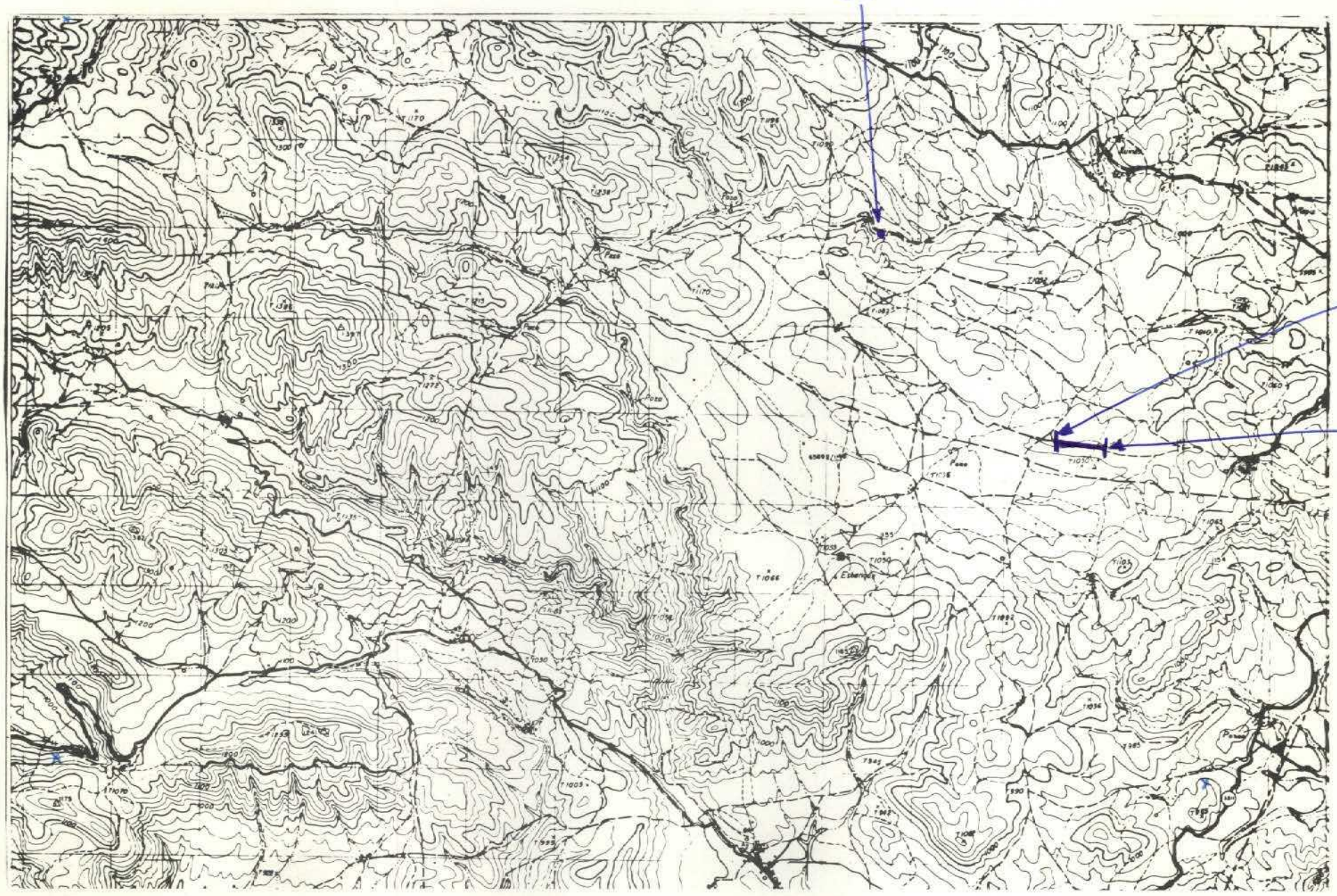


NUMERO DE LA HOJA 1433 CUADRANTE 2 | 1 / 3 | 2

13

48

| DATOS A RELLENAR POR EL IGME | | | | | | | | |
|---|---|---|---|---|---|---|---|---|
| Nº de la hoja 1:50.000 | | | | Cuadrante número | Nº del documento | | | |
| 1 | 2 | 3 | 4 | 5 | 6 | 7 | 8 | 9 |
| 2 | 4 | 3 | 3 | 4 | 0 | 0 | 4 | 8 |

| DATOS A RELLENAR POR EL CONSUL. | | | |
|---|---|---|---|
| CONSULT. | | ESPECIAL QUE REAL LA ESTAC. | |
| 10 | 11 | 12 | 13 |
| Y | C | P | C |

| DATOS A RELLENAR POR EL IGME | | | | | | | | | | | |
|---|---|---|---|---|---|---|---|---|---|---|---|
| Recibido | | | | | | Ref. Control | | | | Perforado | Verificado |
| 71 | 72 | 73 | 74 | 75 | 76 | 77 | 78 | 79 | 80 | | |
| | | | | | | 0 | 0 | 4 | 8 | | |

DATOS A RELLENAR POR EL CONSULTOR

| CON NUMEROS | | | | | | | | | CON UNOS EN CASO AFIRMATIVO | | | | | | | | | | |

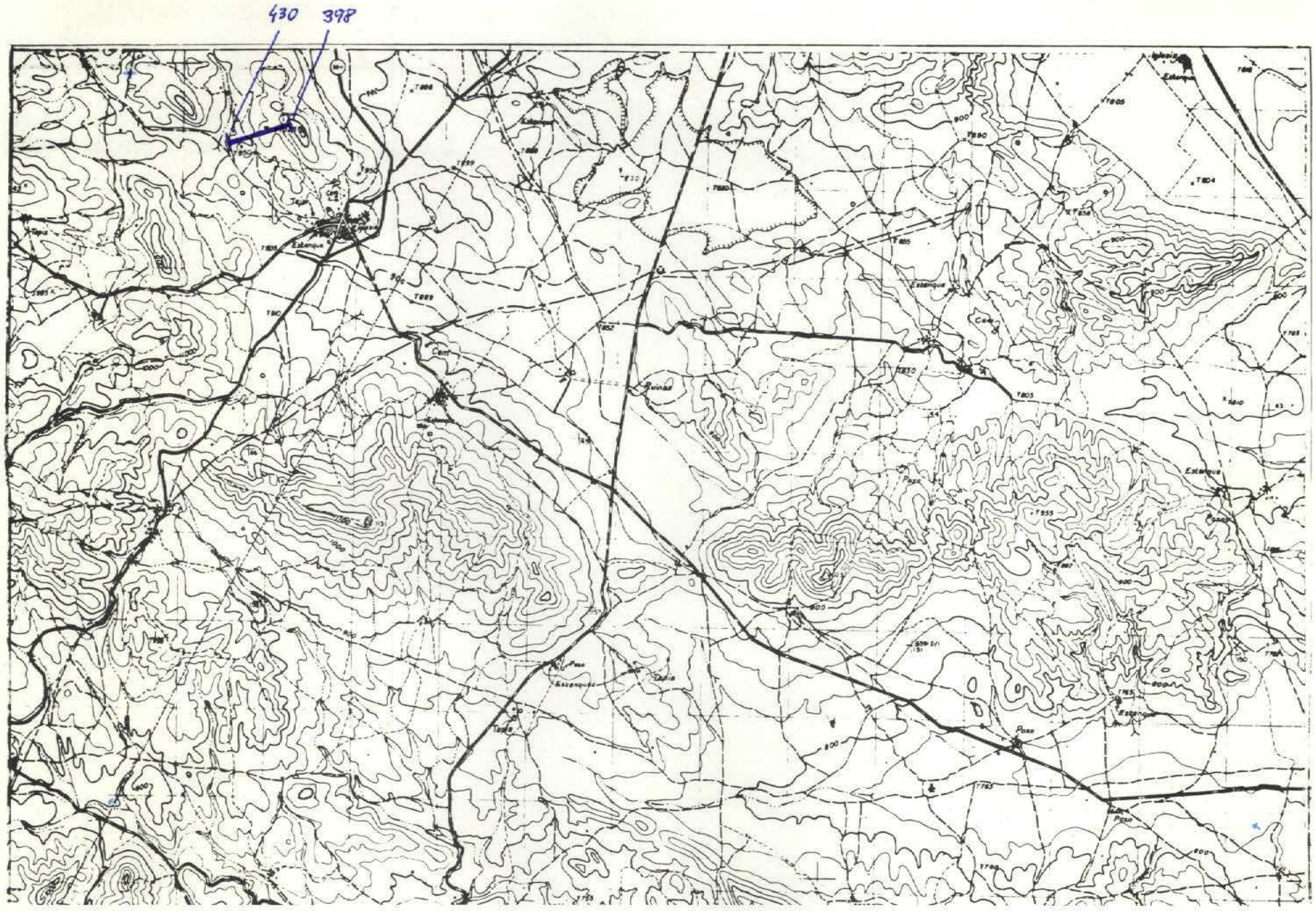


NUMERO DE LA HOJA 2433 CUADRANTE

| 4 | 1 |
|---|---|
| 3 | 2 |

33

49

| DATOS A RELLENAR POR EL IGME | | |
|---|---|---|
| Nº de la hoja 1:50.000 | Cuadrante número | Nº del documento |
| 2433 | 1 | ~~0740~~ |

| DATOS A RELLENAR POR EL CONSUL. | | |
|---|---|---|
| CONSULT | ESPECIAL QUE REAL. LA ESTAC. | |
| YC | PC | |

| DATOS A RELLENAR POR EL IGME | | | |
|---|---|---|---|
| Recibido | Ref. Control | Perforado | Verificado |
| | 0049 | | |

DATOS A RELLENAR POR EL CONSULTOR

| CON NUMEROS | | | | CON UNOS EN CASO AFIRMATIVO | | | |

NUMERO DE LA HOJA 2433 CUADRANTE

| | |
|---|---|
| 4 | 1 |
| 3 | 2 |

50

| DATOS A RELLENAR POR EL IGME | | | | | | | | |
|---|---|---|---|---|---|---|---|---|
| Nº de la hoja 1:50.000 | | | | Cuadrante número | Nº del documento | | | |
| 1 | 2 | 3 | 4 | 5 | 6 | 7 | 8 | 9 |
| 2 | 4 | 3 | 3 | | | | | |

| DATOS A RELLE POR EL CONSUL | | | |
|---|---|---|---|
| CONSULT | | ESPECIAL QUE REAL LA ESTAC | |
| 10 | 11 | 12 | 13 |
| Y | C | P | C |

| DATOS A RELLENAR POR EL IGME | | | | | | | | | | |
|---|---|---|---|---|---|---|---|---|---|---|
| Recibido | | | | | | Ref. Control | | | | Perforado | Verificado |
| 71 | 72 | 73 | 74 | 75 | 76 | 77 | 78 | 79 | 80 | | |
| | | | | | | 0 | 0 | 5 | 0 | | |

DATOS A RELLENAR POR EL CONSULTOR

| CON NUMEROS | | | | | | | | | | | | CON UNOS EN CASO AFIRMATIVO | | | | | | | | | | | |




NUMERO DE LA HOJA 2433 CUADRANTE

| | |
|---|---|
| 4 | 1 |
| 3 | 2 |

69

60

| DATOS A RELLENAR POR EL IGME | | | |
|---|---|---|---|
| Nº de la hoja 1.50.000 | Cuadrante número | Nº del documento | |
| 1 2 3 4 | 5 | 6 7 8 9 | |
| 2433 | 2 | ~~D783~~ | |

| DATOS A RELLE POR EL CONSUL | | | |
|---|---|---|---|
| CONSULT | | ESPECIAL QUE REAL LA ESTAC | |
| 10 | 11 | 12 | 13 |
| YC | | PC | |

| DATOS A RELLENAR POR EL IGME | | | |
|---|---|---|---|
| Recibido | Ref. Control | Perforado | Verificado |
| 71 72 73 74 75 76 | 77 78 79 80 | | |
| | 0060 | | |

## DATOS A RELLENAR POR EL CONSULTOR

CON NUMEROS — CON UNOS EN CASO AFIRMATIVO

| NUMERO DE LA ESTACION (14–17) | Fecha DIA (18–19) | MES (20–21) | AÑO (22–23) | MEDICION Rumbo (24) | Buzam. (25) | Croquis (26) | Fotogra (27) | MUESTRAS Petro I y M (28) | Macrop. (29) | Micropal. (30) | Sedimen. (31) | Rayos X (32) | Espectro masas (33) | C 14 (34) | Análisis químico (35) | Análisis químico alterado (36) | Microsc. (37) | Otras análisis (38) | PUNTOS DE INTERES SINGULAR Mineralo. (39) | Tectón. (40) | Paleont. (41) | Estratig. (42) | Litológ. (43) | Paleogeo. (44) | Hidrogeo. (45) | Econom. (46) | Formación reciente (47) | TIPO DE TERR. Plutoni. (48) | Metamór. (49) | Sedimen. (50) | Volcanic. (51) | Indifer. (52) |
|---|---|---|---|---|---|---|---|---|---|---|---|---|---|---|---|---|---|---|---|---|---|---|---|---|---|---|---|---|---|---|---|---|---|
| 524 | | | | | | | | | / | | | | | | | | | | | | | | | | | | | | | | | | |
| 525 | | | | | | | | | | / | / | | | | | | | | | | | | | | | | | | | | | | |
| 526 | | | | | | | | | / | | | | | | | | | | | | | | | | | | | | | | | | |
| 527 | | | | | | | | | | | / | | | | | | | | | | | | | | | | | | | | | | |
| 528 | | | | | | | | | | | / | | | | | | | | | | | | | | | | | | | | | | |
| 529 | | | | | | | | | / | | | | | | | | | | | | | | | | | | | | | | | | |
| 530 | | | | | | | | | | / | / | | | | | | | | | | | | | | | | | | | | | | |
| 531 | | | | | | | | | | | / | | | | | | | | | | | | | | | | | | | | | | |
| 532 | | | | | | | | | / | | | | | | | | | | | | | | | | | | | | | | | | |
| 533 | | | | | | | | | | / | / | | | | | | | | | | | | | | | | | | | | | | |
| 534 | | | | | | | | | | | / | | | | | | | | | | | | | | | | | | | | | | |
| 535 | | | | | | | | | | / | / | | | | | | | | | | | | | | | | | | | | | | |
| 536 | | | | | | | | | | / | / | | | | | | | | | | | | | | | | | | | | | | |
| 537 | | | | | | | | | | | / | | | | | | | | | | | | | | | | | | | | | | |
| 538 | | | | | | | | | | | / | | | | | | | | | | | | | | | | | | | | | | |
| 539 | | | | | | | | | | / | / | | | | | | | | | | | | | | | | | | | | | | |
| 540 | | | | | | | | | | | / | | | | | | | | | | | | | | | | | | | | | | |
| 541 | | | | | | | | | | | / | | | | | | | | | | | | | | | | | | | | | | |
| 542 | | | | | | | | | | / | / | | | | | | | | | | | | | | | | | | | | | | |
| 543 | | | | | | | | | | | / | | | | | | | | | | | | | | | | | | | | | | |
| 544 | | | | | | | | | / | | | | | | | | | | | | | | | | | | | | | | | | |
| 545 | | | | | | | | | | | / | | | | | | | | | | | | | | | | | | | | | | |
| 546 | | | | | | | | | | / | / | | | | | | | | | | | | | | | | | | | | | | |
| 547 | | | | | | | | | | / | / | | | | | | | | | | | | | | | | | | | | | | |
| 548 | | | | | | | | | | / | / | | | | | | | | | | | | | | | | | | | | | | |
| 549 | | | | | | | | | | | / | | | | | | | | | | | | | | | | | | | | | | |
| 550 | | | | | | | | | | / | / | | | | | | | | | | | | | | | | | | | | | | |
| 551 | | | | | | | | | | / | / | | | | | | | | | | | | | | | | | | | | | | |
| 552 | | | | | | | | | | | / | | | | | | | | | | | | | | | | | | | | | | |
| 553 | | | | | | | | | | | | | | | | | | | | | | | | | | | | | | | | | |
| 554 | | | | | | | | | | | | | | | | | | | | | | | | | | | | | | | | | |
| 555 | | | | | | | | | | | | | | | | | | | | | | | | | | | | | | | | | |
| 556 | | | | | | | | | | | | | | | | | | | | | | | | | | | | | | | | | |
| 557 | | | | | | | | | | | | | | | | | | | | | | | | | | | | | | | | | |
| 558 | | | | | | | | | | | | | | | | | | | | | | | | | | | | | | | | | |
| 559 | | | | | | | | | | | | | | | | | | | | | | | | | | | | | | | | | |
| 560 | | | | | | | | | | | | | | | | | | | | | | | | | | | | | | | | | |
| 561 | | | | | | | | | | | | | | | | | | | | | | | | | | | | | | | | | |
| 562 | | | | | | | | | | | | | | | | | | | | | | | | | | | | | | | | | |
| 563 | | | | | | | | | | | | | | | | | | | | | | | | | | | | | | | | | |
| 564 | | | | | | | | | | | | | | | | | | | | | | | | | | | | | | | | | |
| 565 | | | | | | | | | | | | | | | | | | | | | | | | | | | | | | | | | |
| 566 | | | | | | | | | | | | | | | | | | | | | | | | | | | | | | | | | |
| 567 | | | | | | | | | | | | | | | | | | | | | | | | | | | | | | | | | |
| 568 | | | | | | | | | | | | | | | | | | | | | | | | | | | | | | | | | |
| 569 | | | | | | | | | | | | | | | | | | | | | | | | | | | | | | | | | |
| 570 | | | | | | | | | | | | | | | | | | | | | | | | | | | | | | | | | |
| 571 | | | | | | | | | | | | | | | | | | | | | | | | | | | | | | | | | |
| 572 | | | | | | | | | | | | | | | | | | | | | | | | | | | | | | | | | |
| 573 | | | | | | | | | | | | | | | | | | | | | | | | | | | | | | | | | |
| 574 | | | | | | | | | | | | | | | | | | | | | | | | | | | | | | | | | |
| 575 | | | | | | | | | | | | | | | | | | | | | | | | | | | | | | | | | |
| 576 | | | | | | | | | | | | | | | | | | | | | | | | | | | | | | | | | |
| 577 | | | | | | | | | | | | | | | | | | | | | | | | | | | | | | | | | |
| 578 | | | | | | | | | | | | | | | | | | | | | | | | | | | | | | | | | |
| 579 | | | | | | | | | | | | | | | | | | | | | | | | | | | | | | | | | |
| 580 | | | | | | | | | | | | | | | | | | | | | | | | | | | | | | | | | |
| 581 | | | | | | | | | | | | | | | | | | | | | | | | | | | | | | | | | |
| 582 | | | | | | | | | | | | | | | | | | | | | | | | | | | | | | | | | |
| 583 | | | | | | | | | | | | | | | | | | | | | | | | | | | | | | | | | |
| 584 | | | | | | | | | | | | | | | | | | | | | | | | | | | | | | | | | |
| 585 | | | | | | | | | | | | | | | | | | | | | | | | | | | | | | | | | |
| 586 | | | | | | | | | | | | | | | | | | | | | | | | | | | | | | | | | |

EL CONSULTOR.— DEBERA MARCAR SOBRE EL MAPA: LAS ESTACIONES CON SU NUMERO DE REFERENCIA (EN AZUL) Y LOS CORTES REALIZADOS SOBRE EL TERRENO (EN ROJO).
PARA UN CONTROL CORRECTO DE LA MARCHA DEL TRABAJO DE CAMPO EL CONSULTOR DEBERA ENVIAR ENTRE LOS DIAS 1 al 7 y 15 al 22 DE CADA MES ESTAS HOJAS AL INSTITUTO GEOLOGICO Y MINERO DE ESPAÑA, DIVISION DE GEOLOGIA C/ RIOS ROSAS, 23 – MADRID -3.

EQUIPO DE RECEPCION DEL IGME

7 de feb 1975

EL CONSULTOR

P Camero




NUMERO DE LA HOJA 2483 CUADRANTE

| | |
|---|---|
| 4 | 1 |
| 3 | 2 |

| DATOS A RELLENAR POR EL IGME | | | |
|---|---|---|---|
| Nº de la hoja 1:50.000 | Cuadrante número | Nº del documento | |
| 1 2 3 4 | 5 | 6 7 8 9 | |
| 2433 | 2 | D779 | |

| DATOS A RELLENAR POR EL CONSULTOR | | |
|---|---|---|
| CONSULT | ESPECIAL | QUE REAL LA ESTAC |
| 10 11 | 12 13 | |
| YC | PC | |

| DATOS A RELLENAR POR EL IGME | | | |
|---|---|---|---|
| Recibido | Ref. Control | Perforado | Verificado |
| 71 72 73 74 75 76 | 77 78 79 80 | | |
| | 0060 | | |

DATOS A RELLENAR POR EL CONSULTOR

| CON NUMEROS | | | | | | | CON UNOS EN CASO AFIRMATIVO | | | | | | |

NUMERO DE LA HOJA 2433 CUADRANTE

| | |
|---|---|
| 4 | 1 |
| 3 | 2 |

61

| DATOS A RELLENAR POR EL IGME | | | | | | | | |
|---|---|---|---|---|---|---|---|---|
| Nº de la hoja 1:50.000 | | | | Cuadrante número | Nº del documento | | | |
| 1 | 2 | 3 | 4 | 5 | 6 | 7 | 8 | 9 |
| 2 | 4 | 3 | 3 | | 0 | 0 | 6 | 1 |

| DATOS A RELLENAR POR EL CONSUL | | | |
|---|---|---|---|
| CONSULT | | ESPECIAL QUE REAL LA ESTAC | |
| 10 | 11 | 12 | 13 |
| Y | C | P | C |

| DATOS A RELLENAR POR EL IGME | | | | | | | | | | | |
|---|---|---|---|---|---|---|---|---|---|---|---|
| Recibido | | | | | | Ref. Control | | | | Perforado | Verificado |
| 71 | 72 | 73 | 74 | 75 | 76 | 77 | 78 | 79 | 80 | | |
| | | | | | | 0 | 0 | 6 | 1 | | |

DATOS A RELLENAR POR EL CONSULTOR

| CON NUMEROS | | | | | | | | | CON UNOS EN CASO AFIRMATIVO | | | | | | | | | | |

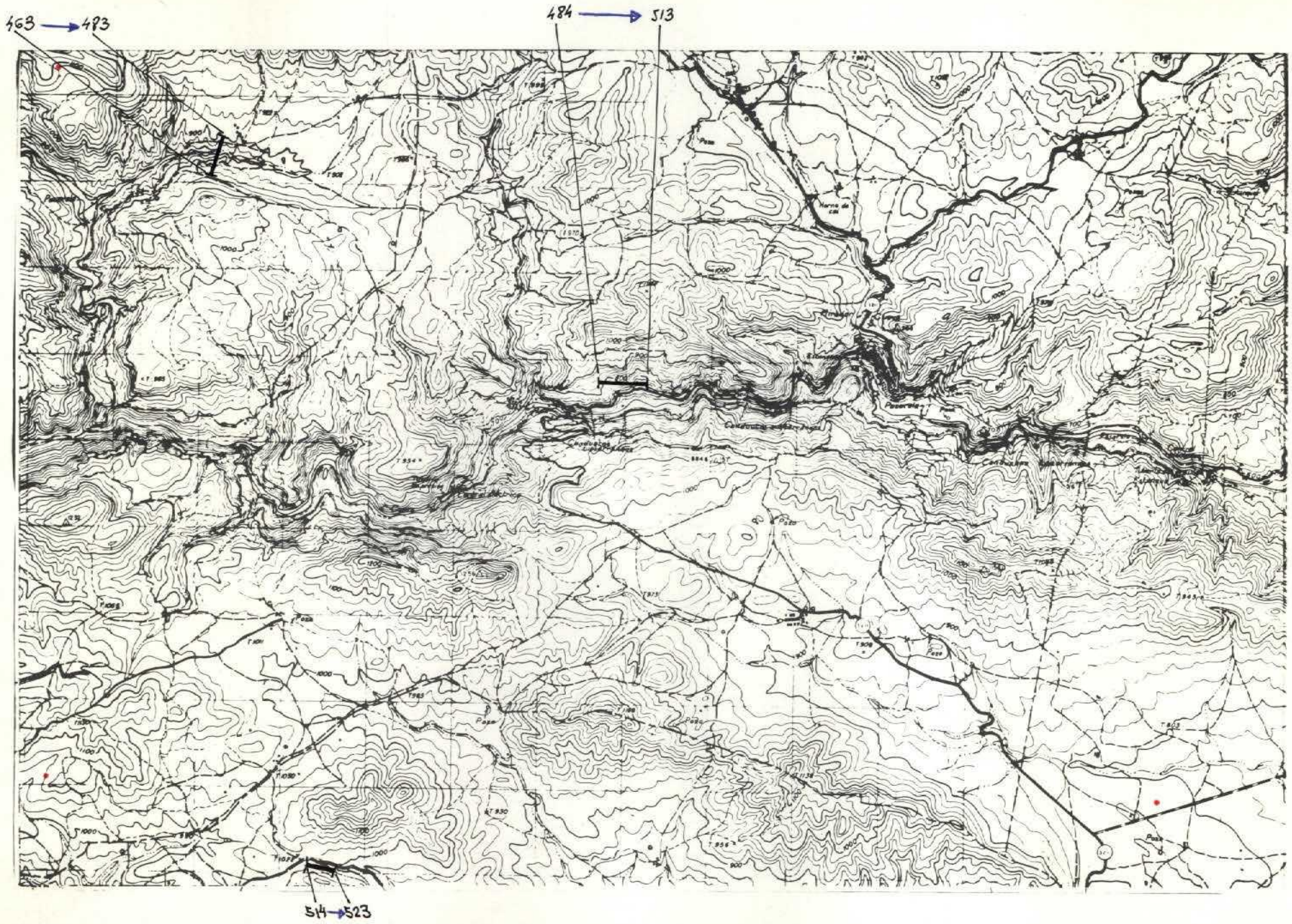


NUMERO DE LA HOJA 2433 CUADRANTE

| 4 | 1 |
|---|---|
| 3 | 2 |

C1

J9

| DATOS A RELLENAR POR EL IGME | | | | | | | | |
|---|---|---|---|---|---|---|---|---|
| Nº de la hoja 1:50.000 | | | | Cuadrante número | Nº del documento | | | |
| 1 | 2 | 3 | 4 | 5 | 6 | 7 | 8 | 9 |
| 2 | 4 | 3 | 3 | | ~~0835~~ | | | |

| DATOS A RELLENAR POR EL CONSUL. | |
|---|---|
| CONSULT. | ESPECIAL QUE REAL. LA ESTAC. |
| 10 11 | 12 13 |
| YC | PC |

| DATOS A RELLENAR POR EL IGME | | | | | | | | | | |
|---|---|---|---|---|---|---|---|---|---|---|
| Recibido | | | | | | Ref. Control | | | | Perforado | Verificado |
| 71 | 72 | 73 | 74 | 75 | 76 | 77 | 78 | 79 | 80 | | |
| | | | | | | 0 | 0 | J | 9 | | |

DATOS A RELLENAR POR EL CONSULTOR

CON NUMEROS: NUMERO DE LA ESTACION (14–17); Fecha DIA (18–19), MES (20–21), AÑO (22–23)

CON UNOS EN CASO AFIRMATIVO: MEDICION: Rumbo (24), Buzamiento (25), Croquis (26), Fotografía (27); MUESTRAS: Petro L y M (28), Macrop. (29), Micropal. (30), Sedimen. (31), Rayos X (32), Espectro infrarrojo (33), C 14 (34), Análisis químico diferencial (35), Microsond. (36), Otros análisis (37), (38); PUNTOS DE INTERES SINGULAR: Mineralog. (39), Tectón. (40), Paleont. (41), Estratig. (42), Litologí. (43), Paleogeo. (44), Hidroge. (45), Económ. (46), Formación reciente (47); TIPO DE TERR.: Plutoni. (48), Metamo. (49), Sedimen. (50), Volcanic. (51), Indifer. (52)

| NUMERO DE LA ESTACION | Micropal. | Sedimen. |
|---|---|---|
| 463 | | / |
| 464 | | / |
| 465 | | / |
| 466 | | / |
| 467 | | / |
| 468 | | / |
| 469 | | / |
| 470 | | / |
| 471 | | / |
| 472 | | / |
| 473 | | / |
| 474 | | / |
| 475 | | / |
| 476 | | / |
| 477 | | / |
| 478 | | / |
| 479 | / | / |
| 480 | | / |
| 481 | | / |
| 482 | | / |
| 483 | | / |
| | | / |
| 484 | | / |
| 485 | | / |
| 486 | | / |
| 487 | | / |
| 488 | / | / |
| 489 | / | / |
| 490 | | / |

DATOS A RELLENAR POR EL CONSULTOR

CON NUMEROS: NUMERO DE LA ESTACION (14–17); Fecha DIA (18–19), MES (20–21), AÑO (22–23)

CON UNOS EN CASO AFIRMATIVO: MEDICION: Rumbo (24), Buzamiento (25), Croquis (26), Fotografía (27); MUESTRAS: Petro L y M (28), Macrop. (29), Micropal. (30), Sedimen. (31), Rayos X (32), Espectro infrarrojo (33), C 14 (34), Análisis químico diferencial (35), Microsond. (36), Otros análisis (37), (38); PUNTOS DE INTERES SINGULAR: Mineralog. (39), Tectón. (40), Paleont. (41), Estratig. (42), Litologí. (43), Paleog. (44), Hidroge. (45), Económ. (46), Formación reciente (47); TIPO DE TERR.: Plutoni. (48), Metamo. (49), Sedimen. (50), Volcanic. (51), Indifer. (52)

| NUMERO DE LA ESTACION | Micropal. | Sedimen. |
|---|---|---|
| 491 | / | / |
| 492 | | / |
| 493 | | / |
| 494 | | / |
| 495 | / | / |
| 496 | / | / |
| 497 | | / |
| 498 | | / |
| 499 | | / |
| 500 | / | / |
| 501 | | / |
| 502 | | / |
| 503 | / | / |
| 504 | | / |
| 505 | | / |
| 506 | | / |
| 507 | | / |
| 508 | | / |
| 509 | / | / |
| 510 | | / |
| 511 | | / |
| 512 | | / |
| 513 | | / |
| | | / |
| 514 | / | / |
| 515 | | / |
| 516 | | / |
| 517 | | / |
| 518 | | / |
| 519 | | / |
| 520 | / | / |
| 521 | / | / |
| 522 | / | |
| 523 | / | |

EL CONSULTOR.— DEBERA MARCAR SOBRE EL MAPA: LAS ESTACIONES CON SU NUMERO DE REFERENCIA (EN AZUL) Y LOS CORTES REALIZADOS SOBRE EL TERRENO (EN ROJO).

PARA UN CONTROL CORRECTO DE LA MARCHA DEL TRABAJO DE CAMPO EL CONSULTOR DEBERA ENVIAR ENTRE LOS DIAS 1 al 7 y 15 al 22 DE CADA MES ESTAS HOJAS AL INSTITUTO GEOLOGICO Y MINERO DE ESPAÑA, DIVISION DE GEOLOGIA. C/ RIOS ROSAS, 23 – MADRID - 3.

EQUIPO DE RECEPCION DEL IGME

7 de julio 1975

EL CONSULTOR

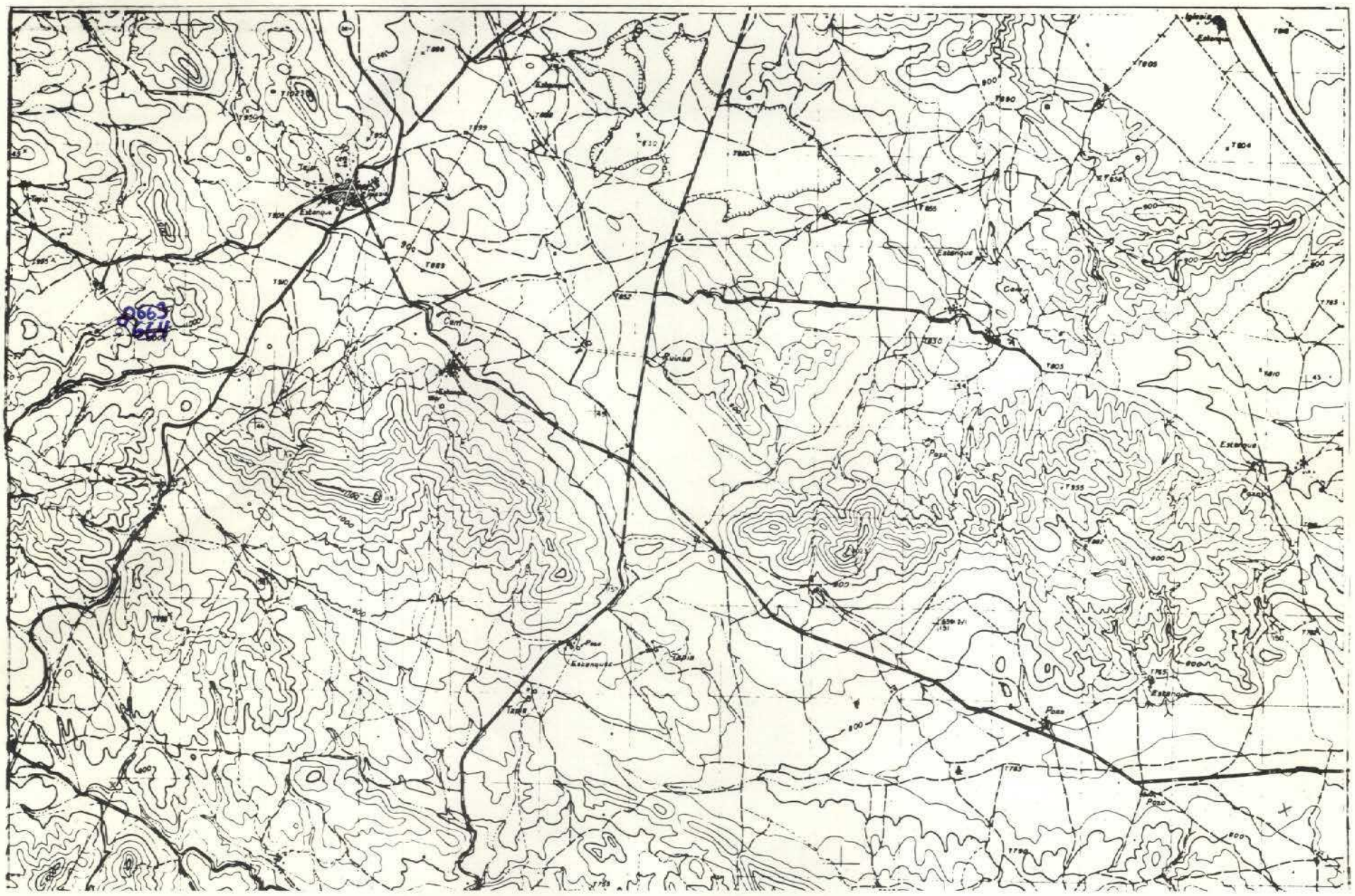


NUMERO DE LA HOJA 2433 CUADRANTE

| 4 | ✓ |
|---|---|
| 3 | 2 |

69

| DATOS A RELLENAR POR EL IGME | | | | | | | | |
|---|---|---|---|---|---|---|---|---|
| Nº de la hoja 1:50.000 | | | | Cuadrante numero | Nº del documento | | | |
| 1 | 2 | 3 | 4 | 5 | 6 | 7 | 8 | 9 |
| 2 | 4 | 3 | 3 | 1 | 0747 | | | |

| DATOS A RELLENAR POR EL CONSULTOR | | | |
|---|---|---|---|
| CONSULT | | ESTACION REAL QUE REALIZA LA ESTAC. | |
| 10 | 11 | 12 | 13 |
| Y | C | P | C |

| DATOS A RELLENAR POR EL IGME | | | | | | | | | | |
|---|---|---|---|---|---|---|---|---|---|---|
| Recibido | | | | | | Ref. Control | | | | Perforado | Verificado |
| 71 | 72 | 73 | 74 | 75 | 76 | 77 | 78 | 79 | 80 | | |
| | | | | | | 0 | 0 | 6 | 9 | | |

DATOS A RELLENAR POR EL CONSULTOR

| CON NUMEROS | | | | | | | | | |

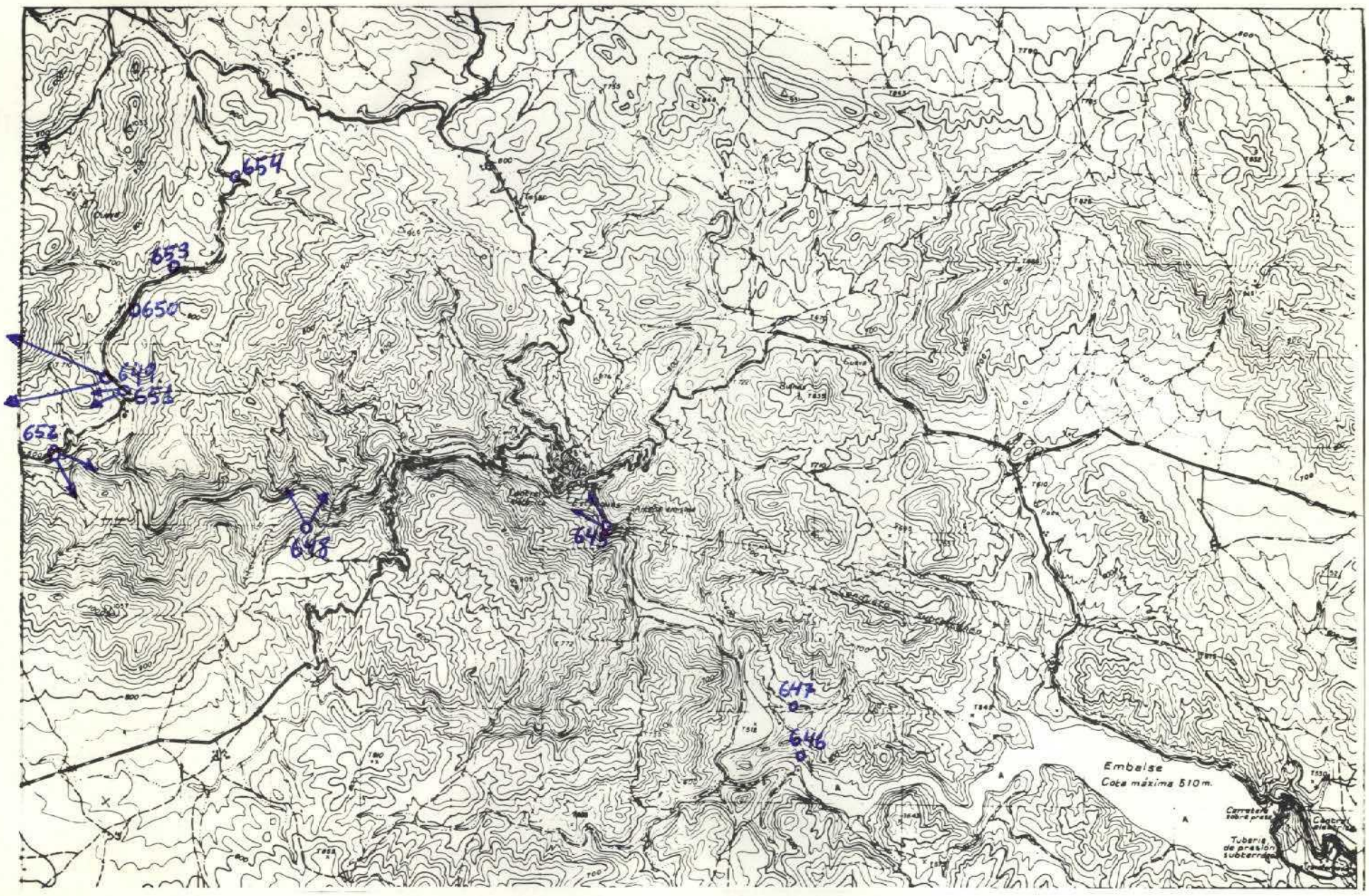


NUMERO DE LA HOJA 24 33 CUADRANTE 4 1 / 3 X

10

| DATOS A RELLENAR POR EL IGME | | | |
|---|---|---|---|
| Nº de la hoja 1:50.000 | Cuadrante número | Nº del documento | |
| 1 2 3 4 | 5 | 6 7 8 9 | |
| 2433 | 2 | 0785 | |

| DATOS A RELLENAR POR EL CONSUL. | | |
|---|---|---|
| CONSULT | ESPECIAL QUE REALIZA LA ESTAC. | |
| 10 11 | 12 | 13 |
| Y C | P | C |

| DATOS A RELLENAR POR EL IGME | | | |
|---|---|---|---|
| Recibido | Ref. Control | Perforado | Verificado |
| 71 72 73 74 75 76 | 77 78 79 80 | | |
| | 0070 | | |

DATOS A RELLENAR POR EL CONSULTOR

| CON NUMEROS | | | | | | | CON UNOS EN CASO AFIRMATIVO | | | | | | |

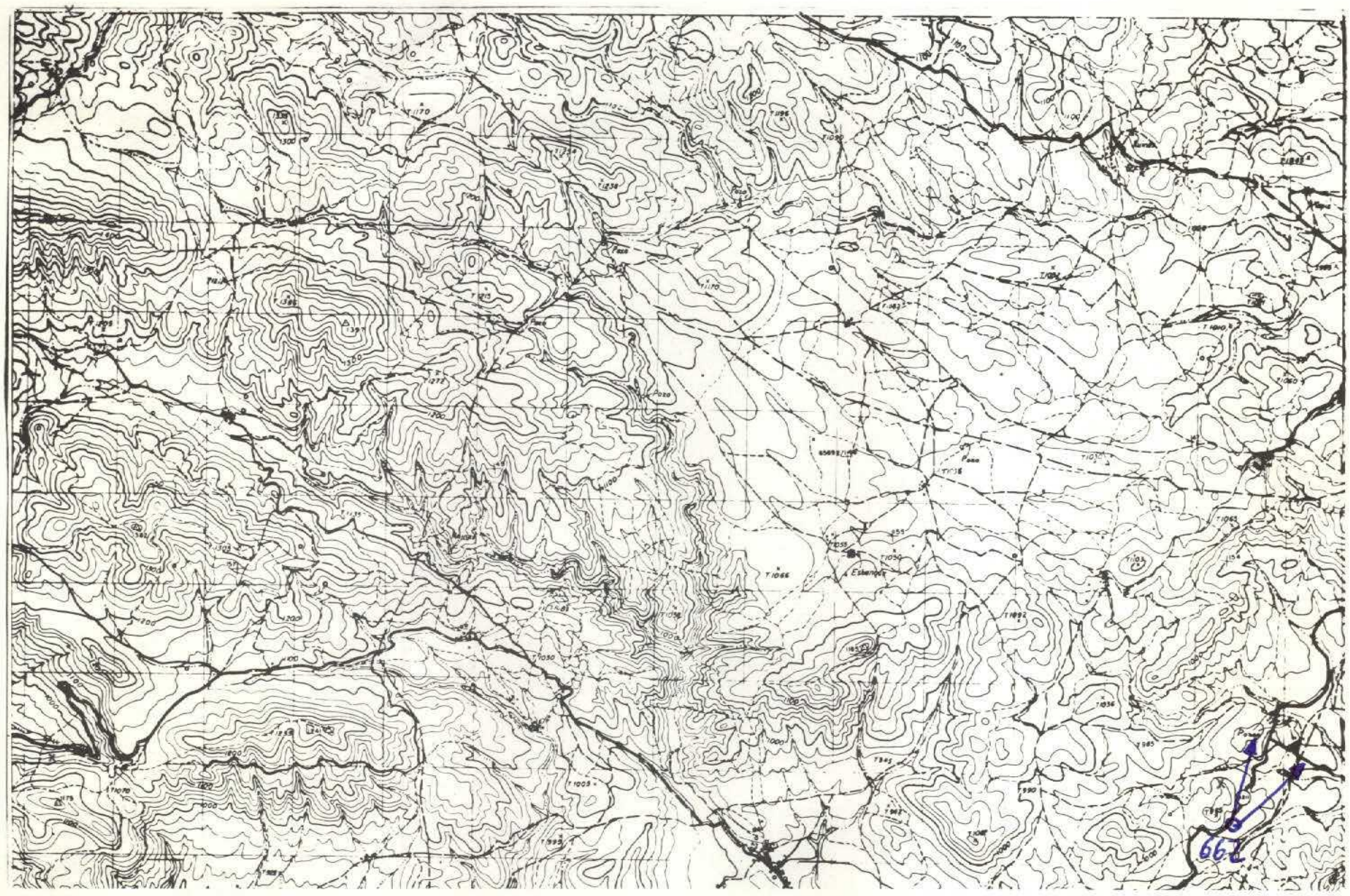


NUMERO DE LA HOJA 2433 CUADRANTE

| | |
|---|---|
| 1 | 2 |
| 3 | 2 |

1

71

| DATOS A RELLENAR POR EL IGME | | | |
|---|---|---|---|
| Nº de la hoja 1:50.000 | Cuadrante número | Nº del documento | |
| 1 2 3 4 | 5 | 6 7 8 9 | |
| 2433 | 4 | ~~2882~~ | |

| DATOS A RELLENAR POR EL CONSULTOR | | |
|---|---|---|
| CONSULT | ESPECIAL | QUE REAL LA ESTAC |
| 10 11 | 12 | 13 |
| YC | P | C |

| DATOS A RELLENAR POR EL IGME | | | |
|---|---|---|---|
| Recibido | Ref. Control | Perforado | Verificado |
| 71 72 73 74 75 76 | 77 78 79 80 | | |
| | 0071 | | |

DATOS A RELLENAR POR EL CONSULTOR

| CON NUMEROS | | |

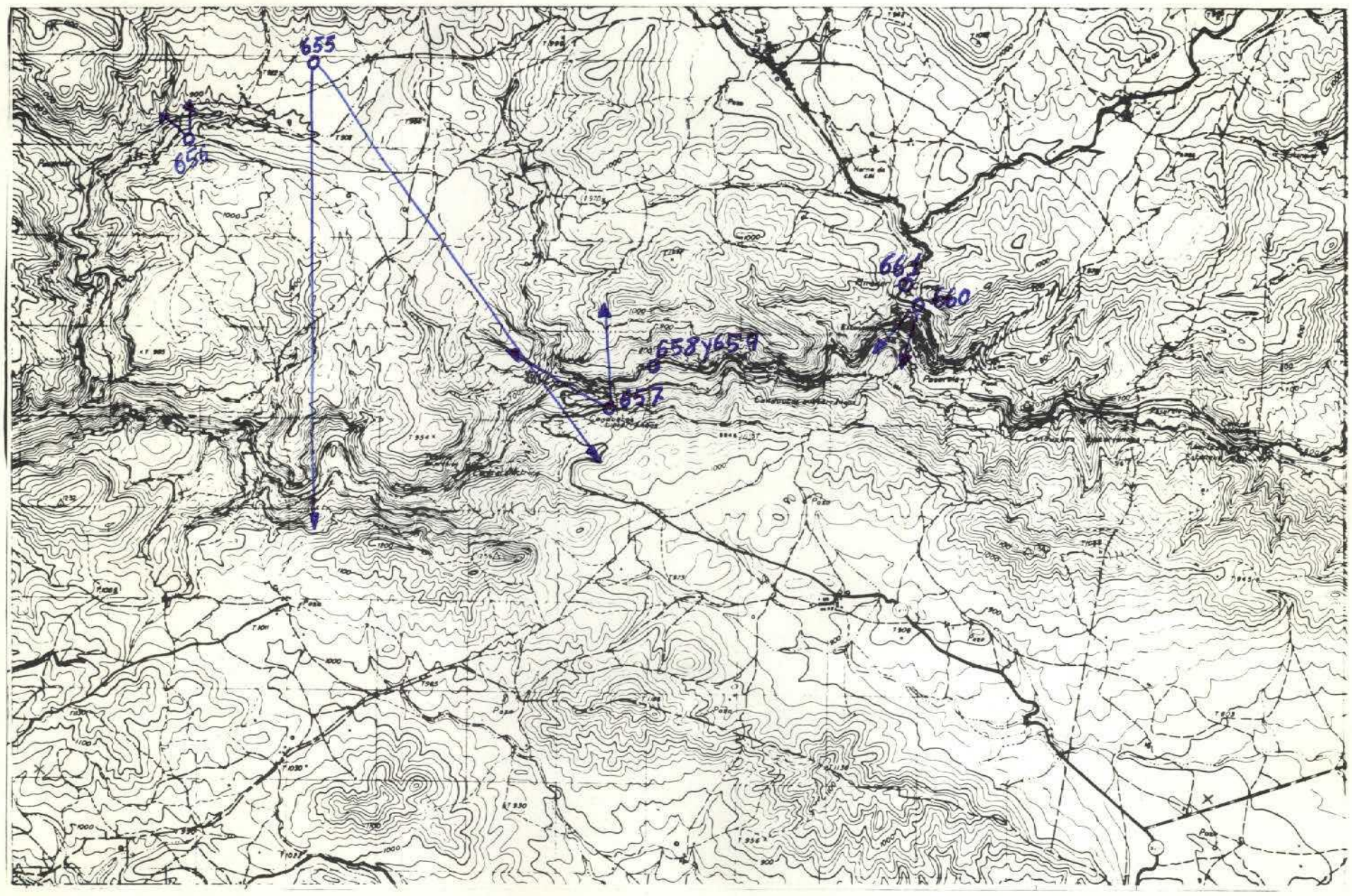


NUMERO DE LA HOJA 2433 CUADRANTE 4 1 / 3 2

7

72

| DATOS A RELLENAR POR EL IGME | | | |
|---|---|---|---|
| Nº de la hoja 1:50.000 | Cuadrante número | Nº del documento | |
| 1 2 3 4 | 5 | 6 7 8 9 | |
| 2433 | 3 | D839 | |

| DATOS A RELLE. POR EL CONSUL. | | | |
|---|---|---|---|
| CONSULT | | ESPECIAL QUE REAL. LA ESTAC. | |
| 10 | 11 | 12 | 13 |
| Y | C | P | C |

| DATOS A RELLENAR POR EL IGME | | | |
|---|---|---|---|
| Recibido | Ref. Control | Perforado | Verificado |
| 71 72 73 74 75 76 | 77 78 79 80 | | |
| | 0072 | | |

DATOS A RELLENAR POR EL CONSULTOR

| CON NUMEROS: NUMERO DE LA ESTACION (14 15 16 17) | Fecha: DIA (18 19) | MES (20 21) | AÑO (22 23) | CON UNOS EN CASO AFIRMATIVO — MEDICION: Rumbo (24) | Buzamiento (25) | Croquis (26) | Fotogra. (27) | MUESTRAS: Petro I y M. (28) | Macrop. (29) | Micropal. (30) | Sedimen. (31) | Rayos X (32) | Espectro indeg. (33) | C 14 (34) | Análisis químico (35) | Análisis térmico diferenc. (36) | Microsc. (37) | Otros análisis (38) | PUNTOS DE INTERES SINGULAR: Mineralo. (39) | Tectóni. (40) | Paleont. (41) | Estratig. (42) | Litologic. (43) | Paleogeo. (44) | Hidroge. (45) | Economi. (46) | Formaci. reciente (47) | TIPO DE TERR.: Plutonic. (48) | Metamor. (49) | Sedimen. (50) | Volcanic. (51) | Indifer. (52) |
|---|---|---|---|---|---|---|---|---|---|---|---|---|---|---|---|---|---|---|---|---|---|---|---|---|---|---|---|---|---|---|---|---|---|
| 656 | | | | | | | 1 | | | | | | | | | | | | | | | | | | | | | | | | | | |
| 657 | | | | | | | 1 | | | | | | | | | | | | | | | | | | | | | | | | | | |
| 658 | | | | | | | 1 | | | | | | | | | | | | | | | | | | | | | | | | | | |
| 659 | | | | | | | 1 | | | | | | | | | | | | | | | | | | | | | | | | | | |
| 660 | | | | | | | 1 | | | | | | | | | | | | | | | | | | | | | | | | | | |
| 661 | | | | | | | 1 | | | | | | | | | | | | | | | | | | | | | | | | | | |
| 655 | | | | | | | 1 | | | | | | | | | | | | | | | | | | | | | | | | | | |

EL CONSULTOR.– DEBERA MARCAR SOBRE EL MAPA: LAS ESTACIONES CON SU NUMERO DE REFERENCIA (EN AZUL) Y LOS CORTES REALIZADOS SOBRE EL TERRENO (EN ROJO).
PARA UN CONTROL CORRECTO DE LA MARCHA DEL TRABAJO DE CAMPO EL CONSULTOR DEBERA ENVIAR ENTRE LOS DIAS 1 al 7 y 15 al 22 DE CADA MES ESTAS HOJAS AL INSTITUTO GEOLOGICO Y MINERO DE ESPAÑA, DIVISION DE GEOLOGIA. C/ RIOS ROSAS, 23 – MADRID - 3

EQUIPO DE RECEPCION DEL IGME

21 ene 1975

EL CONSULTOR

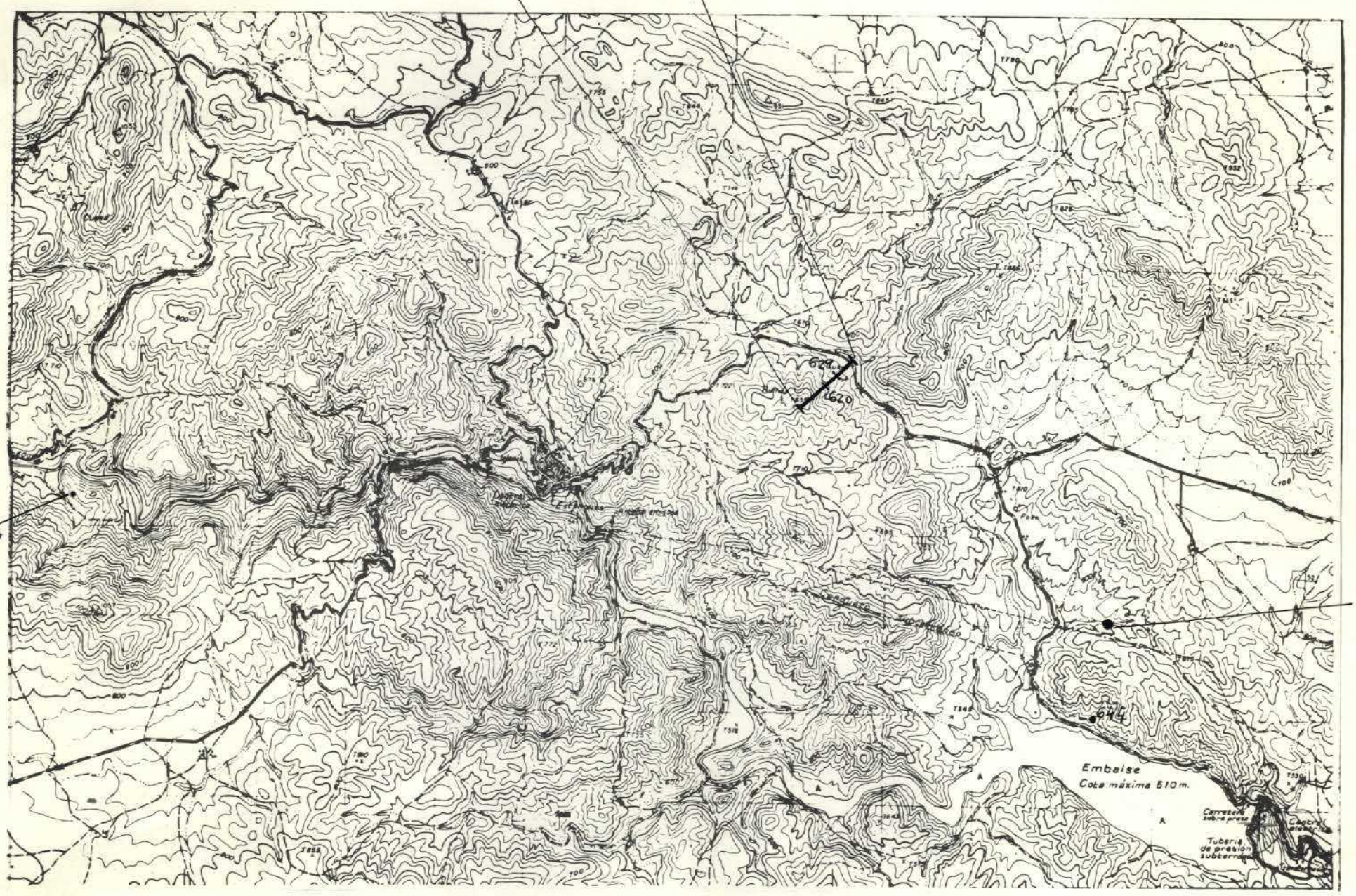


NUMERO DE LA HOJA 2433 CUADRANTE 4 | 1 / 3 | 2

73

| DATOS A RELLENAR POR EL IGME | | | | | | | | |
|---|---|---|---|---|---|---|---|---|
| Nº de la hoja 1:50.000 | | | | Cuadrante número | Nº del documento | | | |
| 1 | 2 | 3 | 4 | 5 | 6 | 7 | 8 | 9 |
| 2 | 4 | 3 | 3 | 2 | | | | |

| DATOS A RELLENAR POR EL CONSULTOR | | | |
|---|---|---|---|
| CONSULT. | ESPECIAL QUE REALIZA LA ESTAC. | | |
| 10 | 11 | 12 | 13 |
| Y | C | P | C |

| DATOS A RELLENAR POR EL IGME | | | | | | | | | | |
|---|---|---|---|---|---|---|---|---|---|---|
| Recibido | | | | | | Ref. Control | | | | Perforado | Verificado |
| 71 | 72 | 73 | 74 | 75 | 76 | 77 | 78 | 79 | 80 | | |
| | | | | | | | | 7 | 3 | | |

DATOS A RELLENAR POR EL CONSULTOR

| CON NUMEROS | | | | | | | | | |