Nº HOJA: 2333 NOMBRE: ALCARAZ PROVINCIA: ALBACETE

GRUPO DE TRABAJO: GEOCISA 20841

AUTOR: A. GARCIA VELEZ
T. RODRIGUEZ ESTRELLA

NOMBRE LOCAL: TAJO VIANOS (1)

COORDENADAS: x= 703.096 y= 449.304 x= 703.267 y= 449.295

Fecha: DIC.- 75

POTENCIA	ESTRATIFICACION	ESTRUCTURAS SEDIMENTARIAS PRIMARIAS	SITUACION DE LAS MUESTRAS	REPRESENTACION GRAFICA DE LA SUCESION LITOLOGICA (ESCALA: 1/500)	DESCRIPCION Y OBSERVACIONES DE CAMPO	DIAGRAMA TEXTURAL RELACION DE CONSTITUYENTES (Granos - Dep. Quimicos - Arcilla)	ANALISIS CUANTITATIVO DE TERRIGENOS (GRAVA, ARENA, LUTITA)	PALEONTOLOGIA: SIMBOLOS	PALEONTOLOGIA: DESCRIPCION	CUADRO SEDIMEN.: AMBIENTE	CRONOESTRATIGRAF.: PISO O EDAD	CRONOESTRATIGRAF.: SERIE
										LITORAL	TORTONIENSE	MIOC.
160			201			4 a						
			200		19 mts DE DOLOMIAS GRISES CLARAS EN BANCOS DE 0,50 Y 0,80 mts.	6 d (D)				LAGUNAL MARINO	INFERIOR	LIAS
150			199			5 b						
140			198		25 mts. DE CALIZAS DOLOMITICAS GRISES ARCILLOSAS CON SECCIONES DE CONCHAS, EN BANCOS DE 1 mts. A 1,5 mts.	6 b (R) + 6 d (D)						
			197									
130			196			6 b (R)						
120			195									
						6 b (R) + 4 d (F)						
110			194									
100			193			6 b (R) + 4 b (F)						
									LITUOLIDOS (LABYRINTHINA) MOLUSCOS			
90			192									
80			191		1,17 mts DE CALIZAS ROJIZAS, ARCILLOSAS MUY RECRISTALIZADAS COMPLETAMENTE FISURADAS Y CON CAVIDADES DE CALCITA EN BANCOS DE 1-2 mts.							
70			190			6 b (R) + 4 (F)						
60												
			189									
50												
40			188									
30						6 b (R) + 4 (F)						
20			187									
10												
			186									
											KEUPER	JURASICO

Nº HOJA: 23-33 NOMBRE: ALCARAZ PROVINCIA: ALBACETE

GRUPO DE TRABAJO: GEOCISA

AUTOR: A. GARCIA VELEZ
T. RODRIGUEZ ESTRELLA

NOMBRE LOCAL: CERRO PELADO (2)

COORDENADAS: x= 705.094 x= 705.266
y= 444.505 y= 444.236

20841

Fecha: DIC.-75

POTENCIA	ESTRATIFICACION	ESTRUCTURAS SEDIMENTARIAS PRIMARIAS	SITUACION DE LAS MUESTRAS	REPRESENTACION GRAFICA DE LA SUCESION LITOLOGICA (ESCALA: 1/500)	DESCRIPCION Y OBSERVACIONES DE CAMPO	DIAGRAMA TEXTURAL RELACION DE CONSTITUYENTES (Granos - Dep. Quimicos - Arcilla)	ANALISIS CUANTITATIVO DE TERRIGENOS (GRAVA, ARENA, LUTITA)	PALEONTOLOGIA: SIMBOLOS	PALEONTOLOGIA: DESCRIPCION	CUADRO SEDIMEN.: AMBIENTE	CRONOESTRATIGRAF.: PISO O EDAD	CRONOESTRATIGRAF.: SERIE
220	H		437, 436, 435, 434, 433, 432, 431, 430, 429, 428, 427		2mts. CALIZA DE ALGAS	4c, 5a			MELOBESIAS, ELPHIDIUM, ROTALIDOS, LAGENIDOS, GLOBIGERINIDOS, EQUINODERMOS	LAGUNA-MARINO	MIOCENO	
210					25mts. DE CALIZAS BLANCAS RECRISTALIZADAS EN BANCOS DE 0'80 cm.	6a, 4a, 6a, 4b; 6c (R) + 4a (F); 6c (R) + 4b (F); 6b (R) + 4d (F); 6b (R) + F			FABREINAS		LIAS MEDIO	LIAS INFERIOR
200					29mts. DE DOLOMIAS DE GRANO FINO CON ALGUNOS TRAMOS MAS ARCILLOSOS EN BANCOS DE 0'40 mts.	6 b			MOLUSCOS			
190	H											
180												
170					3mts. SEMICUBIERTOS POSIBLEMENTE ARCILLAS.							
160			426			5b, 6a						
150	H											
140			425		67mts. DE ARCILLAS VERDES VIOLACEAS Y AMARILLAS CON BANCOS DE CALIZAS Y DOLOMIAS DE 0'50 mts. DE POTENCIA	4a, 5b; 5a; 4c, 5b; 4c, 5b			EQUINODERMOS			
130			424									
120			423									
110												
100					9mts. DE DOLOMIAS CON ROMBOEDROS DE GRAN TAMAÑO Y ARCILLAS.	4c, 5b; 5b, 4c						
90						5a, 6a; 5a, 6a						
80	H		422		64mts. DE ARCILLAS ROJIZAS Y VERDES CON CALIZAS RECRISTALIZADAS EN BANCOS DE 0'30 - 0'80	5a, 6a; 5a, 6a; 5a, 6a; 5a, 6a; 5a, 6a						
70												
60												
50												
40					31mts. DE ARCILLAS VERDES VIOLACEAS CON BANCOS DE DOLOMIAS ARCILLOSAS DE 0'40 A 0'80 DE POTENCIA.	5a, 6a; 5a, 6a; 5a, 6a; 5a, 6a; 5b, 6a; 5b, 6a; 5b, 6a; 5b, 6a						
30												
20	H											
10												

DOLOMIAS OOLITICAS

Nº HOJA: 2333 NOMBRE: ALCARAZ PROVINCIA: ALBACETE

GRUPO DE TRABAJO: 20841

AUTOR: A. GARCIA VELEZ
T. RODRIGUEZ ESTRELLA

NOMBRE LOCAL: EL PICAYO (3)

COORDENADAS: x= 727.391 y= 441.903 x= 728.235 y= 441.214

Fecha: DIC.- 75

POTENCIA	ESTRATIFICACION	ESTRUCTURAS SEDIMENTARIAS PRIMARIAS	SITUACION DE LAS MUESTRAS	REPRESENTACION GRAFICA DE LA SUCESION LITOLOGICA (ESCALA: 1/500)	DESCRIPCION Y OBSERVACIONES DE CAMPO	DIAGRAMA TEXTURAL RELACION DE CONSTITUYENTES (Granos - Dep. Quimicos - Arcilla)	ANALISIS CUANTITATIVO DE TERRIGENOS (GRAVA, ARENA, LUTITA)	PALEONTOLOGIA: SIMBOLOS	PALEONTOLOGIA: DESCRIPCION	CUADRO SEDIMEN.: AMBIENTE	CRONOESTRATIGRAF.: PISO O EDAD	CRONOESTRATIGRAF.: SERIE
170			712, 711, 700, 709, 708, 707		8,5 m. DE CALIZAS BLANCAS DE ALGAS	4c, 5a, 1				LITORAL	TORTONIENSE	MIOCENO
160, 150, 140, 130, 120, 110, 100, 90, 80			706, 705, 704, 703, 702, 701, 700, 699, 698, 697, 696, 695, 694, 693, 692, 691, 690, 689, 688, 687, 686, 685, 684, 683, 682, 681, 680, 679, 678, 677, 676, 675, 674, 673, 672		96 mts DE CALIZAS OOLITICAS RECRISTALIZADAS CON NIVELES DE CALIZAS DE GRANOS MAS FINOS TODOS EN BANCOS DE 0,25 A 0,60 mts	6c(R); 4a, 4b, 4c, 6a; 6b(R)+4d(F); 4d, 4b, 4c, 5a, 6a; 4c; 6c(R)+4a(F); 4a, 4d, 5a, 4b, 6a; 4d; 4a, 4b, 5a; 4b, 6a, 5a; 4a; 6c(R); 4a, 4b, 6a; 6b(R); 4a, 4b, 4c, 5a, 6a; 4c, 5a; 4c, 5a; 4c; 6c(R); 4c, 5a; 4a, 4d, 6a, 4b; 6b(R); 5a, 4a, 4b, 4c, 6a; 6b(R)+4b(F); 6b(R); 6b(R)+4b(F)		LAMELIBRANQUIOS; MILIOLIDOS; OSTRACODOS; FABREINA; MOLUSCOS; EQUINODERMOS; TEXTULARIDOS; GASTEROPODOS	NERITICO - 20 mts	DOGGER	DOGGER
70, 60					19 mts. SEMIOCULTO PROBABLES CALIZAS					MARINO		
50, 40			671, 670, 669, 668, 667, 666, 665, 664		24,5 mts CALIZAS DE DE GRANO GRUESO RECRISTALIZADAS EN BANCOS DE 0,20 A 0,40 mts ALGUNOS NIVELES OOLITICOS	6b(R); 4b; 6c(R); 6b(R)+4d(F); 6c(R); 6b(R); 6c(R)				MARINO		
30					5 mts. MARGAS ROJIZAS Y MORADAS							
20			663, 662, 661, 660, 659		9 mts DE CALIZAS DE GRANO GRANO GRUESO CON OOLITOS EN LA BASE Y EN EL TECHO.	6b(R); 4a, 4b, 6a; 6(R); 4c, 4d, 5a, 6a; 4a, 4b			THAUMATOPORELLA PARVOVESICULIFERA; ATAXOPHRAGMIIDOS	MAR. LAG.	LIAS MEDIO SUPERIOR	LIAS
					4,5 SEMI-OCULTO PROBABLES CALIZAS					NERITICO		
10			658, 657		3,5 CALIZAS OOLITICAS	6b(R)				MARINO		
					4 mts SEMIOCULTO PROBABLES CALIZAS							
					1 mts CALIZAS VERDES							
			656		2 mts DE MARGAS Y DOLOMIAS. ARCILLOSAS AMARILLENTAS EN BANCOS DE 20-30 cms.	5b				MARINO LAGUNAL		

LIAS MEDIO

Nº HOJA: 2333 NOMBRE: ALCARAZ PROVINCIA: ALBACETE

GRUPO DE TRABAJO: GEOCISA

AUTOR: TOMAS RODRIGUEZ ESTRELLA

NOMBRE LOCAL: LOS ALEJOS (4)

COORDENADAS: x= 723.862 x= 724.275 y= 436.006 y= 434.923

20841

Fecha: DIC. - 75

POTENCIA	ESTRATIFICACION	ESTRUCTURAS SEDIMENTARIAS PRIMARIAS	SITUACION DE LAS MUESTRAS	REPRESENTACION GRAFICA DE LA SUCESION LITOLOGICA (ESCALA: 1/500)	DESCRIPCION Y OBSERVACIONES DE CAMPO	DIAGRAMA TEXTURAL RELACION DE CONSTITUYENTES (Granos - Dep. Químicos - Arcilla)	ANALISIS CUANTITATIVO DE TERRIGENOS (GRAVA, ARENA, LUTITA)	PALEONTOLOGIA: SIMBOLOS	PALEONTOLOGIA: DESCRIPCION	CUADRO SEDIMEN.: AMBIENTE	CRONOESTRATIGRAF.: PISO O EDAD	CRONOESTRATIGRAF.: SERIE
250–240			598, 597, 596, 595, 594, 593, 592		9 mts. DE CALIZAS Y DOLOMIAS ARENOSAS	1 4c 5a 6a; 6d(D); 1 3 4c 5a 6a; 3c; 4c 5a			MELOBESIAS, GLOBIGERINAS, BRIOZOOS ATAXOPHRAGMIIDOS, ELPHIDIUM AFF. CRISPUM, ROTALIDOS, MOLUSCOS. HETEROSTEGINAS, BOLIVINAS, LITUOLIDOS TEXTULARIDOS.	LITORAL	TORTONIENSE ANDALUCIENSE	MIOCENO
240–230			590		15 mts. DE ARENAS BLANCAS Y AMARILLAS	6d(D) + 6b(R)				MARINO LAGUNAL	BARREMIENSE ALBIENSE	CRETACICO INFERIOR
230–220			588, 587, 586, 585, 584, 583, 582, 581, 580, 579, 578		15 mts. DE MARGO-CALIZAS AMARILLENTAS CON ALGUN NIVEL MARGOSO	4c 6a; 4c 4d 5a; 4a 4c 4a 6a; 6d(D); 6c(D); 4a 4c 5a		J	ATAXOPHRAGMIIDOS, LITUOLIDOS, MILIOLIDOS, MARINELLA LUGEONI, MOLUSCOS, EQUINODERMOS, OSTRACODOS THAUMATOPORELLA PARVOVESICULIFERA, DASYCLADACEAS, NAUTILOCULINA, CORALES, CONICOSPIRILINA BASILIENSIS.	MARINO LAGUNAL; LITORAL 540; MARINO LAGUNAL	KIMMERIDGIENSE	MALM
210			555, 554, 553, 552, 551		3 mts. DE MARGAS VERDES							
					4,5 mts. DE CALIZAS MARGOSAS NODULOSAS ROSADAS EN BANCOS FINOS	4c 5a 6a		J G	ESPICULAS, OSTRACODOS, ATAXOPHRAGMIIDOS, LAGENIDOS, GASTEROPODOS, ESPONGIARIOS, ESPIRILLINAS, EQUINODERMOS, AMMONITES.	MARINO LAGUNAL	OXFORD. SUPERIOR	
200–190			548, 547, 546, 545, 544			6d(D)				MARINO LAGUNAL	R O G E	R O G E
190–180			543, 542, 541			6d(D) + 4b(F)						
180–170			540, 539, 538, 537, 536		104 mts. DE DOLOMIAS CRISTALINAS GRISES, CON NIVELES EN LOS QUE SE APRECIAN OOLITOS BLANCOS DE 0,30 a 1,5 mts.	6d(D)						
160–150			535, 534, 533			6d(D) + 4b(F)						
150–140			532, 531			6d(D)						
140–130			530, 529, 528			6d(D) + 4b(F)						
130–120			527, 526, 525			6d(D); 4c 5b						
120–110			524, 523			6d(D)				MARINO	D	D
100–90			522, 521, 520, 519			6d(D); 4a 4c 5b 6a						
90–80			518, 517, 516, 515, 514		21 mts DE DOLOMIAS ARCILLOSAS GRISES EN BANCOS DE 15-25 Cm.	6d(D)		J OSTRACODOS; GASTEROPODOS		MARINO	LIAS MEDIO SUPERIOR	
70					6 mts DE ARCILLAS VERDES							
70–60			513, 512			6c(D)						
60–50			511, 510			6d(D)						
50–40			509, 508		70 mts. DE DOLOMIAS MARGOSAS DE GRANO GRUESO, RECRISTALIZADAS EN ALGUNOS NIVELES SE APRECIAN RESTOS DE OOLITOS EN BANCOS DE 0,30 a 0,80 mts.	6c(D)				MARINO	LIAS INFERIOR	LIAS
40–30			507, 506			6d(D) + 4b(F); 6d(D)						
20–10			505, 504, 503, 502, 501			6d(D)						

Nº HOJA: 2333 NOMBRE: ALCARAZ PROVINCIA: ALBACETE

GRUPO DE TRABAJO: GEOCISA

20841

AUTOR: T. RODRIGUEZ ESTRELLA

NOMBRE LOCAL: FUENTE CARRASCA (5)

COORDENADAS: x= 728.900 x= 729.050 y= 434.954 y= 435.070

Fecha: DIC.-75

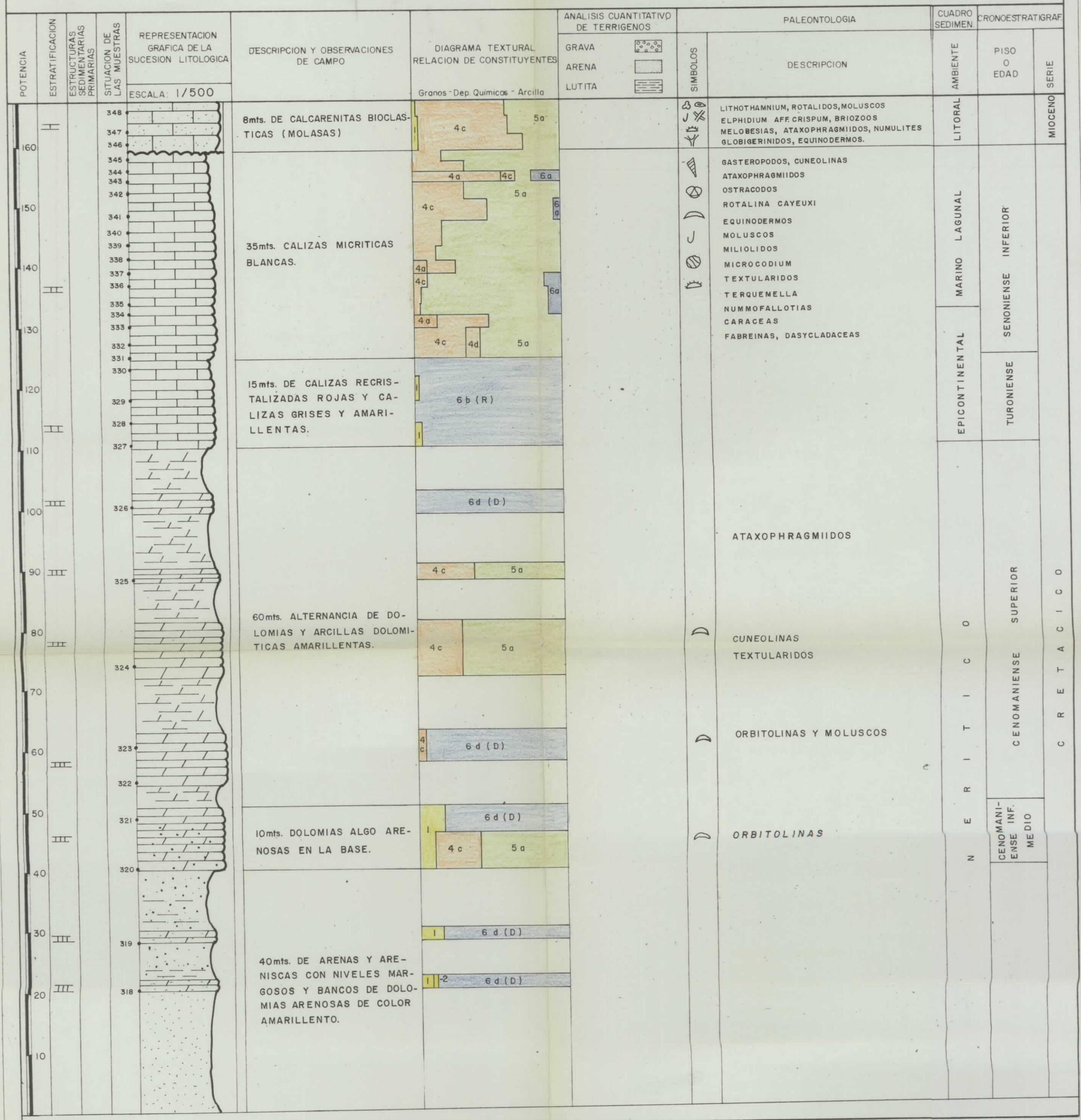

Nº HOJA: 2333 NOMBRE: ALCARAZ PROVINCIA: ALBACETE

GRUPO DE TRABAJO: G E O C I S A

20841

AUTOR: A. GARCIA VELEZ

NOMBRE LOCAL: LOS BATANES (6)

COORDENADAS: x = 706.350 x = 707.100 y = 450.490 y = 450.850

Fecha: DIC. - 75

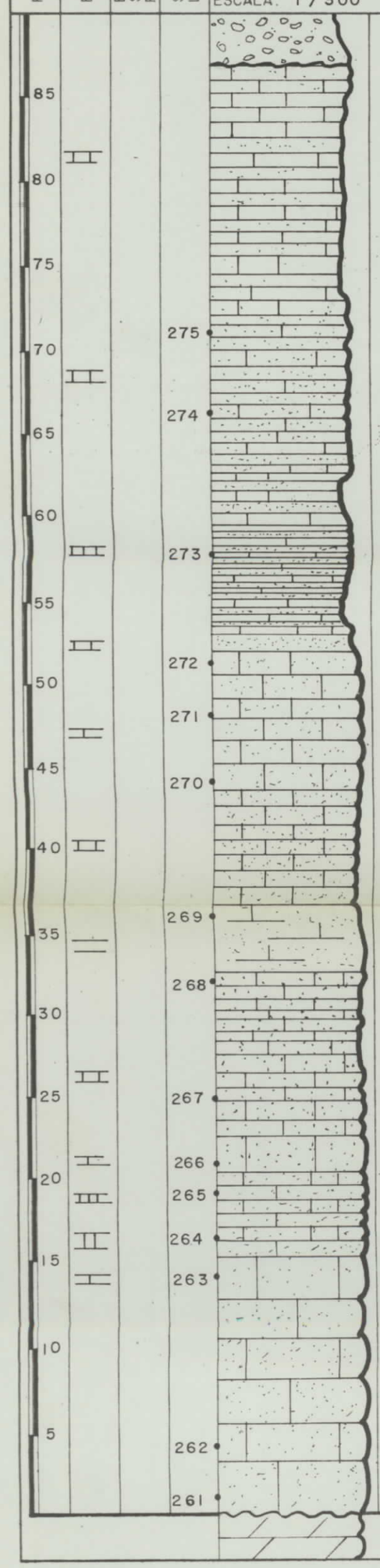

DESCRIPCION Y OBSERVACIONES DE CAMPO	DIAGRAMA TEXTURAL RELACION DE CONSTITUYENTES (Granos - Dep. Químicos - Arcilla)	ANALISIS CUANTITATIVO DE TERRIGENOS (GRAVA / ARENA / LUTITA)	SIMBOLOS	PALEONTOLOGIA: DESCRIPCION	CUADRO SEDIMEN. AMBIENTE	CRONOESTRATIGRAF. PISO O EDAD	CRONOESTRATIGRAF. SERIE
2,5 mts. DE CONGLOMERADOS CUARCITICOS TIPO RAÑA.						PLIOCEN	PLIOCENO
14,5 mts. SEMICUBIERTO PROBABLEMENTE ALTERNANCIA DE CALCARENITAS Y ARENAS EN BANCOS DE 0,50 mts.					NERITICO PELAGICO	SUPERIOR	MIOCENO
10,5 mts. DE CALCARENITAS Y ARENAS ALTERNANDO EN BANCOS DE 0,40 - 0,60 GENERALMENTE.	1	4c	5a	ELPHIDIUM AFF CRISPUM SPHAEROGYPSINAS ROTALIDOS MOLUSCOS EQUINODERMOS GYROIDINAS, BRIOZOOS ATAXOPHRAGMIIDOS MELOBESIAS, GLOBIGERINAS			
3 mts. SEMICUBIERTO, PROBABLEMENTE CALCARENITA Y ARENAS EN BANCOS DE 0,40 mts.							
7,5 mts. DE CALCARENITAS AMARILLAS EN BANCOS DE 0,20 A 0,40 mts. ALTERNANDO CON BANCOS DE ARENA AMARILLA DE 0,40 A 1 mt.				ROTALIDOS GLOBIGERINAS ATAXOPHRAGMIIDOS MOLUSCOS EQUINODERMOS			
8,5 mts DE CALCARENITAS AMARILLAS EN BANCOS DE 1,20 y 1,80 mts.				MILIOLIDOS, MOLUSCOS, EQUINODERMOS ATAXOPHRAGMIIDOS, GLOBIGERINAS GYROIDINAS, TEXTULARIDOS MELOBESIAS, ELPHIDIUM ROTALIDOS BRIOZOOS			
7 mts DE CALCARENITAS AMARILLAS EN BANCOS DE 0,75 PARCIALMENTE ALTERADOS.	1	4c	5a		LITORAL	MIOCENO MEDIO - SUPERIOR	
BANCO DE 4 mts DE CALCARENITA				ROTALIDOS ATAXOPHRAGMIIDOS MOLUSCOS, EQUINODERMOS			
10 mts DE CALCARENITA AMARILLA EN BANCOS DE 0,80 mts ALGUNOS MUY ALTERADOS Y EN PARTE CUBIERTOS POR DERRUBIOS	1	4c	5a	GLOBIGERINAS ROTALIDOS ATAXOPHRAGMIIDOS MOLUSCOS, EQUINODERMOS, BRIOZOOS GLOBOROTALIAS ELPHIDIUM			
2 mts DE CALCARENITA EN UN SOLO BANCO				GYROIDINAS, MOLUSCOS, BRIOZOOS ROTALIDOS, MELOBESIAS, EQUINODERMOS			
5 mts DE CALCARENITAS CONGLOMERATICAS EN LA BASE NIVEL CON FRAGMENTOS DE CONCHAS, BANCOS DE 0,25 mts EN LA BASE 0,50	3			ROBULUS, ATAXOPHRAGMIIDOS ROTALIDOS, ELPHIDIUM GLOBIGERINAS, MELOBESIAS, MOLUSCOS GLOBOROTALIAS, EQUINODERMOS, BRIOZOOS			
15 mts DE CALCARENITAS EN BANCOS DE 1-2 mts CONTENIENDO PEQUEÑOS CANTOS DE CUARZO, ABUNDANTE EN LA BASE COLOR ROJIZO EN CONJUNTO.	1	3 4c	5a	ATAXOPHRAGMIIDOS MELOBESIAS, ROTALIDOS GLOBIGERINAS, MILIOLIDOS GLOBOROTALIA ELPHIDIUM AFF. CRISPUM MOLUSCOS EQUINODERMOS BRIOZOOS SPHAEROGYPSINAS			
DOLOMIAS						LIAS INFERIOR	

Nº HOJA: 2333 NOMBRE: ALCARAZ PROVINCIA: ÁLBACETE

GRUPO DE TRABAJO: GEOCISA

20841

AUTOR: A. GARCIA VELEZ

NOMBRE LOCAL: MESA VIANOS (7)

COORDENADAS: x= 703.088 y= 449.650 x= 703.868 y= 448.902

Fecha: DIC. 75

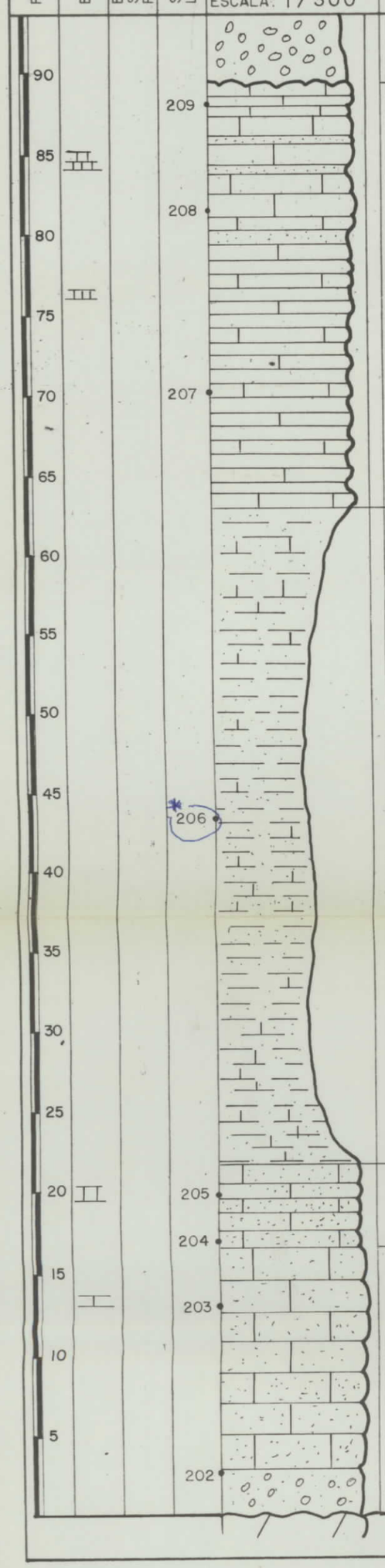

DESCRIPCION Y OBSERVACIONES DE CAMPO	DIAGRAMA TEXTURAL RELACION DE CONSTITUYENTES (Granos - Dep. Químicos - Arcilla)	ANALISIS CUANTITATIVO DE TERRIGENOS (GRAVA / ARENA / LUTITA)	SIMBOLOS	PALEONTOLOGIA: DESCRIPCION	CUADRO SEDIMEN.: AMBIENTE	CRONOESTRATIGRAF.: PISO O EDAD	SERIE
3mts. DE CONGLOMERADOS CUARCITICOS CON MATRIZ ARCILLOSA.						PLIO. Q	PLIOC.
26mts. DE CALCARENITAS BIOCLASTICAS AMARILLAS ALTERNANDO CON BANCOS DE ARENAS AMARILLAS EN BANCOS DE 20 - 40 cms.	4c, 5a, 1, 4c, 5a, 6a			ATAXOPHRAGMIIDOS MELOBESIAS ROTALIDOS GLOBIGERINIDOS ELPHIDIUM MOLUSCOS EQUINODERMOS GLOBOROTALIDOS	LITORAL 100 - 200 LITORAL 20 - 40	ANDALUCIENSE	MIOCENO
40mts. DE MARGAS, ARENAS Y ARCILLAS DE COLOR BLANCO Y AMARILLENTO				GLOBIGERINA APERTURA, BOLIVINA ARTA, GLOBOROTALIA SCITULA VENTRIOSA UVIGERINA STRIATISSIMA, UVIGERINA TESTRIATA, SIPHOGERERIODES, EHREMBERGINA ALICANTINA, GLOBIGERINA BULLOIDES, GLOBIGERINA AFF. DUTERTREI, BULIMINA ACULEATA MINIMA, BOLIVINOIDES MIOCENUS, CASSIDULINA LAEVIGATA.		TORTONIENSE	M
5mts. DE CALCARENITAS BIOCLASTICAS EN BANCOS DE 1m. COLOR AMARILLO.	1, 3, 4c, 5a, 6a			EPONIDES, AMPHISTEGINA, TEXTULARIDOS, MELOBESIAS, GLOBOROTALIDOS, ETC.	LITORAL 5-20m		
16mts. DE CALCARENITAS BIOCLASTICAS ROSADAS EN GRANDES BANCOS. EN LA BASE NIVEL CONTENIENDO CANTOS DE 3cms. DE TAMAÑO MEDIO.	1, 3, 4c, 5a			MELOBESIAS, ATAXOPHRAGMIIDOS GLOBIGERINIDOS, GLOBOROTALIDOS BOLIVINIDOS, MISCELLANEAS NUMMULITIDAE, MOLUSCOS EQUINODERMOS, BRIOZOOS ELPHIDIUM AFF CRISPUM, HETEROSTEGINAS, EPONIDES	LITORAL 20-40 LITORAL 5-20m.		
DOLOMIAS							LIAS

* Esta muestra no está recogida, no existe y por lo tanto no se sabe si los fósiles son verdad. El Supervisor. Emilio Elizaga

Nº HOJA: 23-33 NOMBRE: ALCARAZ PROVINCIA: ALBACETE

GRUPO DE TRABAJO: GEOCISA 20841

AUTOR: A. GARCIA VELEZ

NOMBRE LOCAL: CEMENTERIO VIANOS (8)

COORDENADAS: x = 702.850 x = 702.500
y = 449.650 y = 448.050

Fecha: DIC.- 75

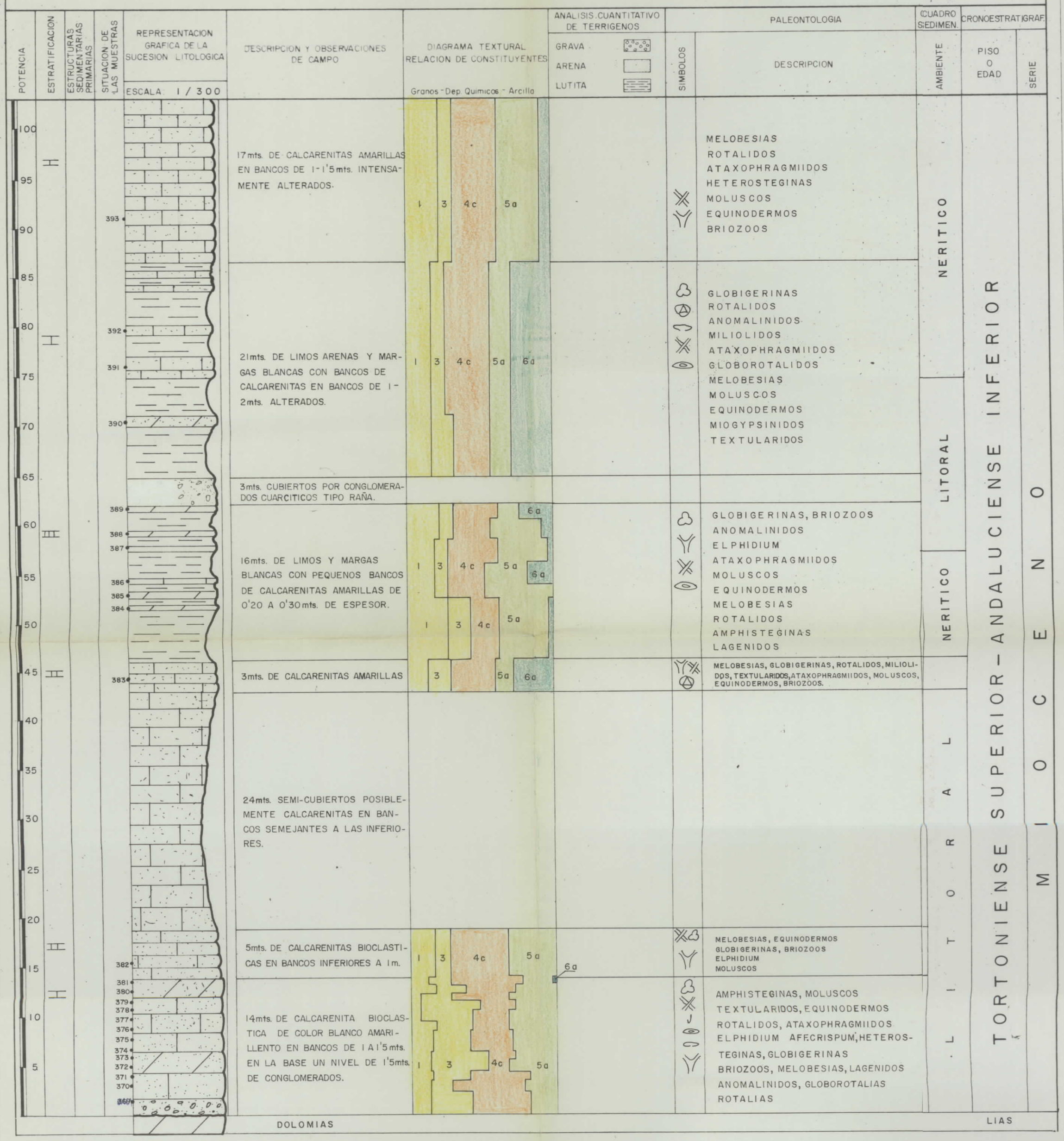

Nº HOJA: 2333 NOMBRE: ALCARAZ PROVINCIA: ALBACETE

GRUPO DE TRABAJO: GEOCISA 20841

AUTOR: T. RODRIGUEZ ESTRELLA

NOMBRE LOCAL: PADRASTRO (9)

COORDENADAS: x = 726.250 x = 726.500 y = 441.859 y = 442.850

Fecha: DIC. - 75

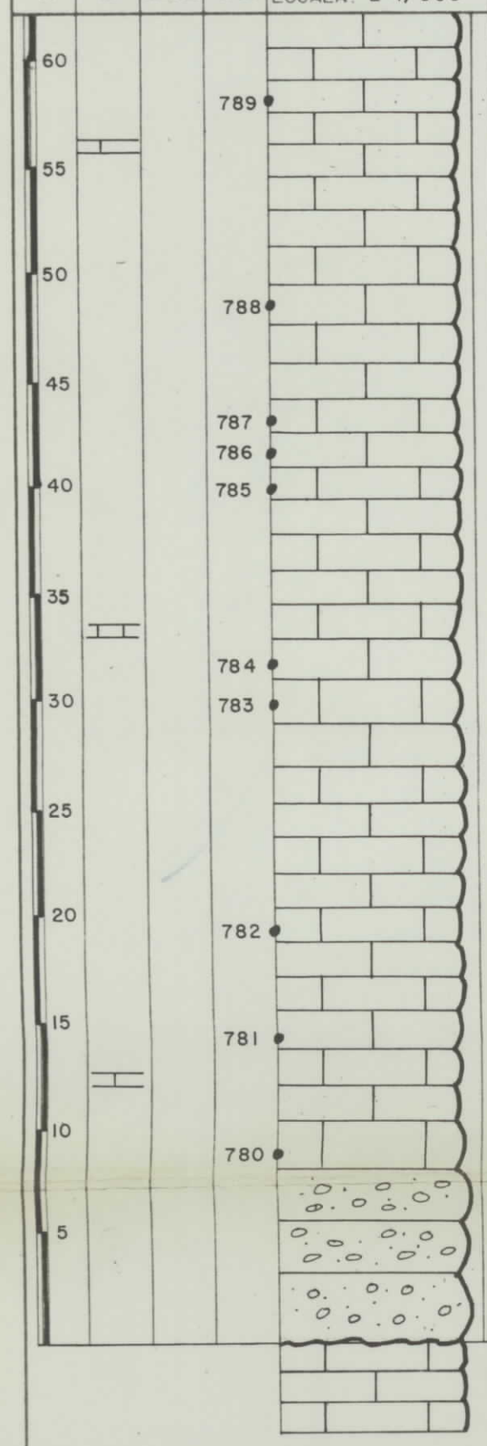

DESCRIPCION Y OBSERVACIONES DE CAMPO

54 m. DE CALIZAS BLANCAS DE ALGAS EN BANCOS GRUESOS DE 1 a 1,5 m. EN ALGUNAS ZONAS LOS BANCOS SON DE 0,60 a 1 m.

8 m. DE BRECHA DE CANTOS CALCAREOS

CALIZAS OOLITICAS BLANCAS

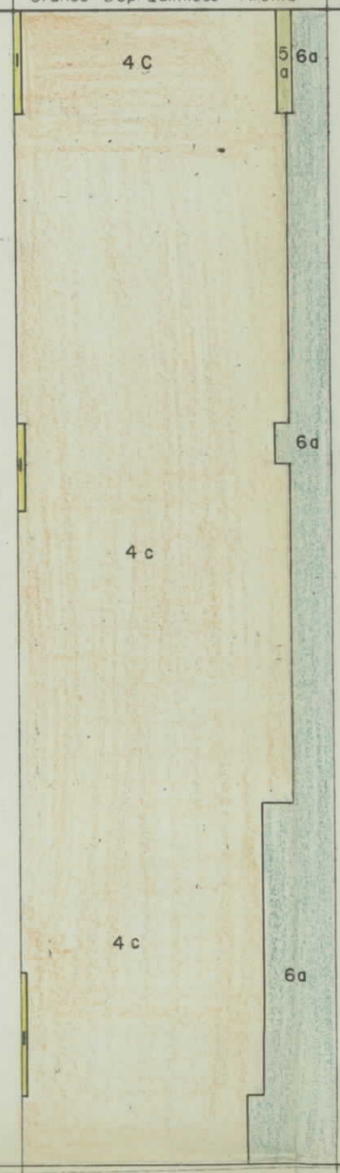

ANALISIS CUANTITATIVO DE TERRIGENOS

GRAVA

ARENA

LUTITA

PALEONTOLOGIA

SIMBOLOS

DESCRIPCION

ROTALIDOS

MELOBESIAS

GLOBIGERINAS

MOLUSCOS

EQUINODERMOS

AMPHISTEGINAS

CUADRO SEDIMEN.

AMBIENTE: LITORAL

CRONOESTRATIGRAF.

PISO O EDAD: MIOCENO MEDIO-SUPERIOR

SERIE: MIOCENO

DOGGER