20819

Nº HOJA: 27-32 NOMBRE: CAUDETE PROVINCIA: ALBACETE - MURCIA

GRUPO DE TRABAJO: IT (INTECSA)

AUTOR: MT. (MANUEL TENA-DAVILA) AG. (ANTONIO LENDINEZ) NOMBRE LOCAL: FUENTE S. PASCUAL (1)

COORDENADAS: x = 827.200 y = 470.175 z = x = 827.280 y = 470.090 z =

Fecha: 27-VI-77

1	2	3	4	5	6	7	8	9	10	11	12		
POTENCIA EN MTS.	ESTRATIFICACION	ESTRUCTURAS SEDIMENTARIAS PRIMARIAS	SITUACION DE LAS MUESTRAS	REPRESENTACION GRAFICA DE LA SUCESION LITOLOGICA ESCALA: 1/100	DESCRIPCION Y OBSERVACIONES DE CAMPO	DIAGRAMA TEXTURAL RELACION DE CONSTITUYENTES Granos - Dep. Químicos - Arcilla	ANALISIS CUANTITATIVO DE CARBONATOS COMPLEXOMETRIA: CO_3 Ca ——— $(CO_3)_2$ Ca Mg – – – – 0 10 20 30 40 50 60 70 80 90 1	ANALISIS CUANTITATIVO DE TERRIGENOS ARENA ..... LIMO – – – – ARCILLA ——— 0 10 20 30 40 50 60 70 80 90 1	PALEONTOLOGIA SIMBOLOS	DESCRIPCION	CUADRO SEDIMEN. BATIM. 20 40 100 200 AMBIENTE	CRONOESTRATIGRAFIA PISO O EDAD	SERIE	SISTEMA

20819

Nº HOJA: 27-32 NOMBRE: CAUDETE PROVINCIA: ALBACETE - MURCIA

GRUPO DE TRABAJO: IT. (INTECSA)

AUTOR: AG. (ANTONIO LENDINEZ) MT. (MANUEL TENA-DAVILA) NOMBRE LOCAL: CERRO PRISIONEROS (2)

COORDENADAS: x = 832.580 y = 873.610 z = x = 832.275 y = 873.320 z =

Fecha: 7 - IV - 77

1	2	3	4	5	6	7	8	9	10		11		12		
POTENCIA EN MTS.	ESTRATIFICACION	ESTRUCTURAS SEDIMENTARIAS PRIMARIAS	SITUACION DE LAS MUESTRAS	REPRESENTACION GRAFICA DE LA SUCESION LITOLOGICA ESCALA: 1/100	DESCRIPCION Y OBSERVACIONES DE CAMPO	DIAGRAMA TEXTURAL RELACION DE CONSTITUYENTES Granos - Dep. Químicos - Arcilla	ANALISIS CUANTITATIVO DE CARBONATOS COMPLEXOMETRIA: CO_3 Ca ——— $(CO_3)_2$ Ca Mg - - - - 0 10 20 30 40 50 60 70 80 90 1	ANALISIS CUANTITATIVO DE TERRIGENOS ARENA ..... LIMO - - - - ARCILLA ——— 0 10 20 30 40 50 60 70 80 90 1	PALEONTOLOGIA SIMBOLOS	DESCRIPCION	CUADRO SEDIMEN. BATIM. 20 40 100 200	AMBIENTE	CRONOESTRATIGRAFIA PISO O EDAD	SERIE	SISTEMA
20 15 10 5 0				605 604 603 602 601 600	10m. DE DOLOMIAS AMARILLENTAS, GRISES EN SUPERFICIE Y ALGO OQUEROSAS 2m. DE ARENISCAS BLANCAS FINAMENTE ESTRATIFICADAS. 4m. DE DOLOMIAS SACAROIDEAS CON RESTOS DE CONCHAS. 2,5m. DE CALIZAS ARENOSAS BEIGE. 1m. DE CALCARENITAS GRIS OCRE CON MICROFAUNA. >3m. DE CALIZAS GRISES, GRAVELOSAS DE ASPECTO NODULOSO Y CON ABUNDANTE MICROFAUNA.	6b 1 2a 2b 6a 6b 1 4a 4b 4c 5a 6a			SOMBRAS DE EQUINNIDOS. J ORBITOLINA CONCAAVA. NEORBITOLINOPSISS CUNULUS BOUEINA HOCHTETITERI CUNEOLINA NEORBITOLINOPSISS CUNULUS BOUEINA HOCHTETITERI MARINELLA LUGEONNI SABAUDIA MINUTA. BOUEINA.	C O S T E R O	CENOMANIENSE ALBIENSE SUPERIOR	CRETACICO SUPERIOR CRETACICO INFERIOR	CRETACICO

20819

Nº HOJA: 27-32 NOMBRE: CAUDETE PROVINCIA: MURCIA-ALBACETE

GRUPO DE TRABAJO: IT (INTECSA)

AUTOR: MT. (MANUEL TENA-DAVILA) AG. (ANTONIO LENDINEZ) NOMBRE LOCAL: TIMONARES (3)

COORDENADAS: x = 832.770 y = 872.130 z = ; x = 832.425 y = 871.560 z =

Fecha: 7-V-77

1	2	3	4	5	6	7	8	9	10		11		12		
POTENCIA EN MTS.	ESTRATIFICACION	ESTRUCTURAS SEDIMENTARIAS PRIMARIAS	SITUACION DE LAS MUESTRAS	REPRESENTACION GRAFICA DE LA SUCESION LITOLOGICA (ESCALA: 1/500)	DESCRIPCION Y OBSERVACIONES DE CAMPO	DIAGRAMA TEXTURAL RELACION DE CONSTITUYENTES (Granos - Dep. Químicos - Arcilla)	ANALISIS CUANTITATIVO DE CARBONATOS (COMPLEXOMETRIA: CO_3 Ca ——— ; $(CO_3)_2$ Ca Mg - - - -)	ANALISIS CUANTITATIVO DE TERRIGENOS (ARENA ..... ; LIMO - - - - ; ARCILLA ———)	PALEONTOLOGIA		CUADRO SEDIMEN.		CRONOESTRATIGRAFIA		
									SIMBOLOS	DESCRIPCION	BATIM. (20 40 100 200)	AMBIENTE	PISO O EDAD	SERIE	SISTEMA
110				1322	10m. DE CALCARENITAS BEIGE CON ORBITOLINAS	4a, 5a				EVERTICYCLAMMINA GREIGI BOUEINA HOCHSTETTTERI GLOMOSPIRA		COSTERO EXTERNO	ALBIENSE INFERIOR	APTIENSE	CRETACICO INFERIOR
100				1323 1324 1325	5m. DE CALIZAS BIEN ESTRATIFICADAS CON MICROFAUNA	4a, 4c, 4d, 6a				RUDISTAS PSEUDOCHOFFATELA CUVILLIERI, SABAUDIA MINUTA EVERTICYCLAMMINA GREIGI NAUTILOCULINA					
90					TRAMO SEMICUBIERTO.					BACINELLA IRREGULARIS ORBITOLINA GR. TTEXANA SABAUDIA MINUTA..					
				1326	6m. DE CALIZAS ARENOSAS GRISES CON MICROFAUNA										
80				1327 1328 1329 1330	10m. DE CALCARENITAS CON MICROFAUNA Y BIEN ESTRATIFICADAS MAS CALCAREAS AL TECHO.	5a				NAUTILOCULINA CRRETACEA ORBITOLINOPSIS AAQUITANICA SABAUDIA MINUTA PSEUDOCYCLAMMINA MEDBERGI					
70				1331						CHOFFATELLA DICIIPIENS BOUEINA HOCHSTETTTERI EVERTICYCLAMMINA GREGI					
60				1332	30m. DE CALCARENITAS CON BASTANTE MICROFAUNA EN CAPAS DELGADAS Y ASPECTO NODULOSO QUE HACIA LA BASE SON MENOS DETRITICAS.	4a, 4c, 6a				ORBITOLINOPSIS KKILIANI CHOFFATELLA DICCIPIENS					
50				1333						CHOFFATELLA DICCIPIENS SABAUDIA MINUTA					
40				1334	20m. DE CALIZAS CON MICROFAUNA QUE DAN RELIEVE EN ESCARPE.	4c, 5a, 6a									
30															
20				1335						ORBITOLINOPSIS KILIANI PARACOSKINOLINA SUNNILANDENSIS PARACOSKINOLINA ELONGATISSIMA.					
10					-> 25m. CALIZA GRIS CON PRESENCIA DE FORAMINIFEROS.	4a, 4c									
0															

Nº HOJA: 27-32 NOMBRE: CAUDETE PROVINCIA: ALBACETE - MURCIA

GRUPO DE TRABAJO: IT. (INTECSA)

AUTOR: MT. (MANUEL TENA-DAVILA) AG. (ANTONIO LENDINEZ) NOMBRE LOCAL: TORRECILLAS (4)

COORDENADAS: x = 836.270 y = 471.420 z = ; x = 836.880 y = 471.215 z =

Fecha: 19-VIII-77

1	2	3	4	5	6	7	8	9	10		11		12		
POTENCIA EN MTS.	ESTRATIFICACION	ESTRUCTURAS SEDIMENTARIAS PRIMARIAS	SITUACION DE LAS MUESTRAS	REPRESENTACION GRAFICA DE LA SUCESION LITOLOGICA ESCALA: 1/500	DESCRIPCION Y OBSERVACIONES DE CAMPO	DIAGRAMA TEXTURAL RELACION DE CONSTITUYENTES Granos - Dep. Quimicos - Arcilla	ANALISIS CUANTITATIVO DE CARBONATOS COMPLEXOMETRIA: CO_3 Ca ——— $(CO_3)_2$ Ca Mg – – – – 0 10 20 30 40 50 60 70 80 90 1	ANALISIS CUANTITATIVO DE TERRIGENOS ARENA ..... LIMO – – – – ARCILLA ——— 0 10 20 30 40 50 60 70 80 90 1	PALEONTOLOGIA SIMBOLOS	DESCRIPCIOON	CUADRO SEDIMEN. BATIM. 20 40 100 200	AMBIENTE	CRONOESTRATIGRAFIA PISO O EDAD	SERIE	SISTEMA

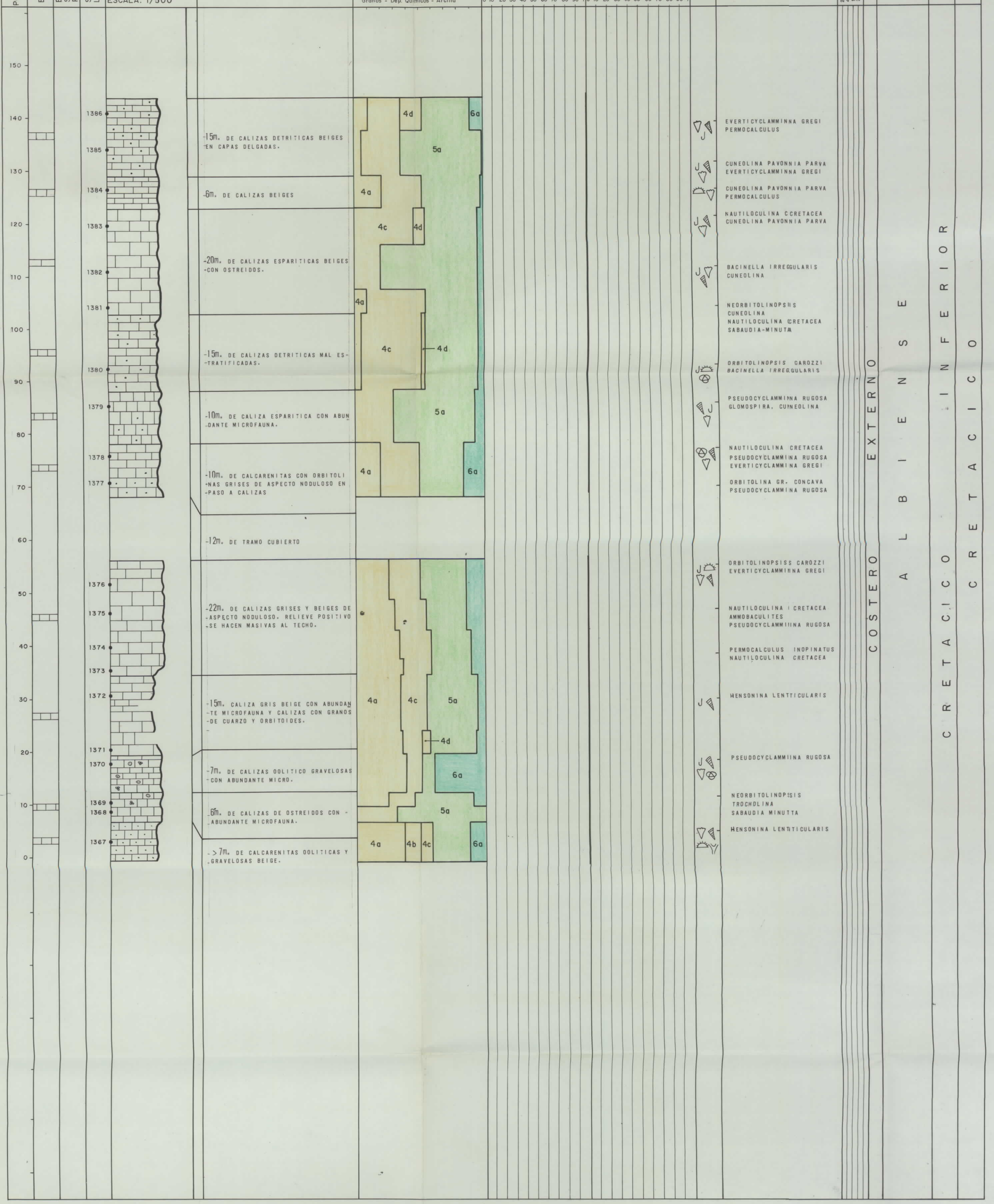

10819

Nº HOJA: 27-32 NOMBRE: CAUDETE PROVINCIA: ALBACETE MURCIA

GRUPO DE TRABAJO: IT (INTECSA)

AUTOR: AG. (ANTONIO LENDINEZ) MT (MANUEL TENA-DAVILA) NOMBRE LOCAL: BARRANCO PARAISO (5)

COORDENADAS: x = 829.320 x = 830.000
y = 463.030 y = 466.290
z = z =

Fecha: 27-III-77

1	2	3	4	5	6	7	8	9	10		11	12		
POTENCIA EN MTS.	ESTRATIFICACION	ESTRUCTURAS SEDIMENTARIAS PRIMARIAS	SITUACION DE LAS MUESTRAS	REPRESENTACION GRAFICA DE LA SUCESION LITOLOGICA ESCALA: 1/500	DESCRIPCION Y OBSERVACIONES DE CAMPO	DIAGRAMA TEXTURAL RELACION DE CONSTITUYENTES Granos - Dep. Químicos - Arcilla	ANALISIS CUANTITATIVO DE CARBONATOS COMPLEXOMETRIA: CO_3 Ca ——— $(CO_3)_2$ Ca Mg - - - - 0 10 20 30 40 50 60 70 80 90 1	ANALISIS CUANTITATIVO DE TERRIGENOS ARENA ..... LIMO - - - - ARCILLA ——— 0 10 20 30 40 50 60 70 80 90 1	PALEONTOLOGIA SIMBOLOS	DESCRIPCION	CUADRO SEDIMEN. BATIM. 20 40 100 200	AMBIENTE	CRONOESTRATIGRAFIA PISO O EDAD	SERIE	SISTEMA

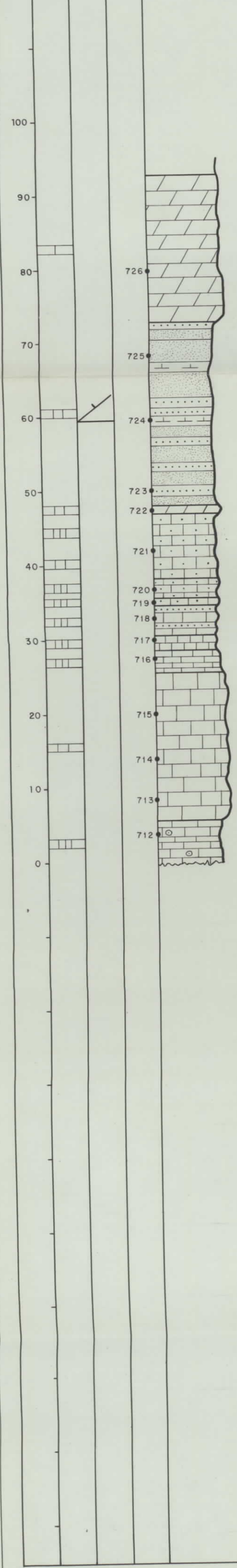

>20m. DE DOLOMIAS AMARILLAS QUE DAN RELIEVE DE ESCARPE SOBRE LOS DEPOSITOS INFRAYACENTES.

25m. DE UN CONJUNTO CONSTITUIDO POR MARGAS VERSICOLORES Y ARCILLAS DONDE SE INTERCALAN NIVELES ARENOSOS TIPO F. UTRILLAS.

1m. DE DOLOMIAS GRISES

9m. DE CALCARENITAS BEIGES

2,5m. DE CALIZA ARENOSA DE ORBITOLINAS.

1m. DE CALCARENITAS MARRONES

4m. DE CALIZAS QUE INTERCALAN NIVELES DETRITICOS.

2m. DE CALIZAS BEIGES

3m. DE CALIZA GRIS CON PELECIPODOS

20m. DE CALIZAS BEIGES BIEN ESTRATIFICADAS CON OSTREIDOS Y TOUCASIAS.

8m. DE CALIZAS GRAVELOSAS Y OOLITICAS.

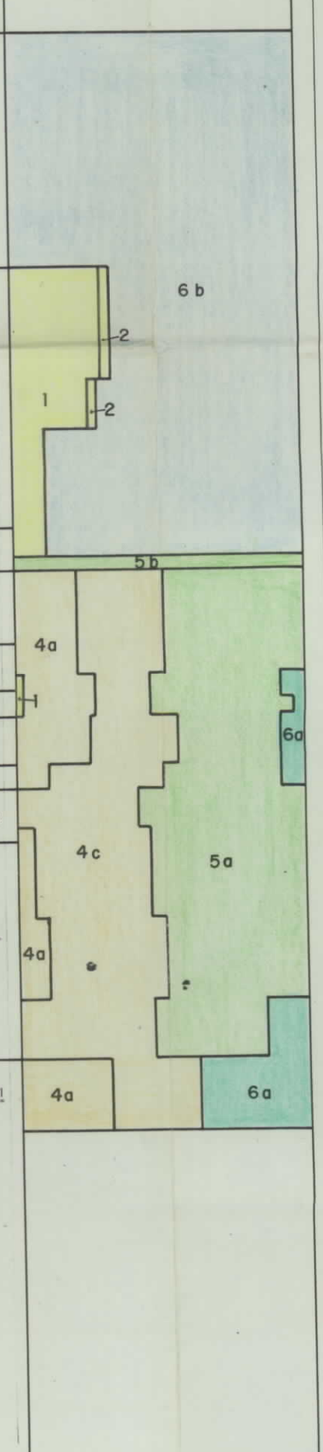

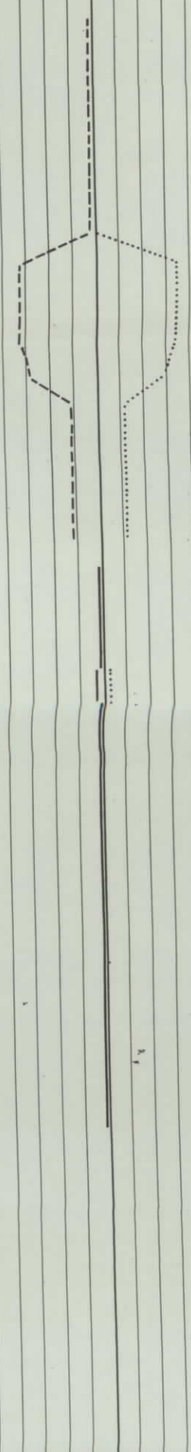

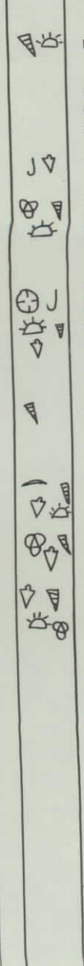

NEORBITOLINOPSIIS CUNULUS

PSEUDOCYCLAMMINA RUGOSA
NEORBITOLINOPSIS CUNULUS
ORBITOLINA CONCAVA

HENSONINA LENTICULARIS

PSEUDOCYCLAMMINA RUGOSA
LENTICULINA
HENSONINA LENTICULARIS

PSEUDOCHOFFATELLA CUVILLERI. BACINELLLA IRREGULARIS
BOUEINA HOLCHSSTETTERI

ORBITOLINA GR.. TEXANA
SABAUDIA MINUTTA

ORBITOLINOPSISS KILIANI

PALORBITOLINA LENTICULARIS
TROCHOLINA VALLDENSIS.

COSTERO	CENOMANIENSE	CRETACICO SUPERIOR	CRETACICO
	ALBIENSE	CRETACICO INFERIOR	
	APTIENSE		

208/9

Nº HOJA: 27-32 NOMBRE: CAUDETE PROVINCIA: ALBACETE MURCIA

GRUPO DE TRABAJO: IT. (INTECSA)

AUTOR: AG (ANTONIO LENDINEZ) MT (MANUEL TENA-DAVILA) NOMBRE LOCAL: SIERRA DE LA OLIVA (6)

COORDENADAS: x = 831.125 y = 462.240 z = x = 831.120 y = 461.550 z =

Fecha: 15-VI-77

1	2	3	4	5	6	7	8	9	10	11	12
POTENCIA EN MTS.	ESTRATIFICACION	ESTRUCTURAS SEDIMENTARIAS PRIMARIAS	SITUACION DE LAS MUESTRAS	REPRESENTACION GRAFICA DE LA SUCESION LITOLOGICA ESCALA: 1/500	DESCRIPCION Y OBSERVACIONES DE CAMPO	DIAGRAMA TEXTURAL RELACION DE CONSTITUYENTES Granos - Dep. Químicos - Arcilla	ANALISIS CUANTITATIVO DE CARBONATOS COMPLEXOMETRIA CO_3Ca ; $(CO_3)_2$ Ca Mg	ANALISIS CUANTITATIVO DE TERRIGENOS ARENA LIMO ARCILLA	PALEONTOLOGIA SIMBOLOS / DESCRIPCION	CUADRO SEDIMEN. BATIM. AMBIENTE	CRONOESTRATIGRAFIA PISO O EDAD / SERIE / SISTEMA

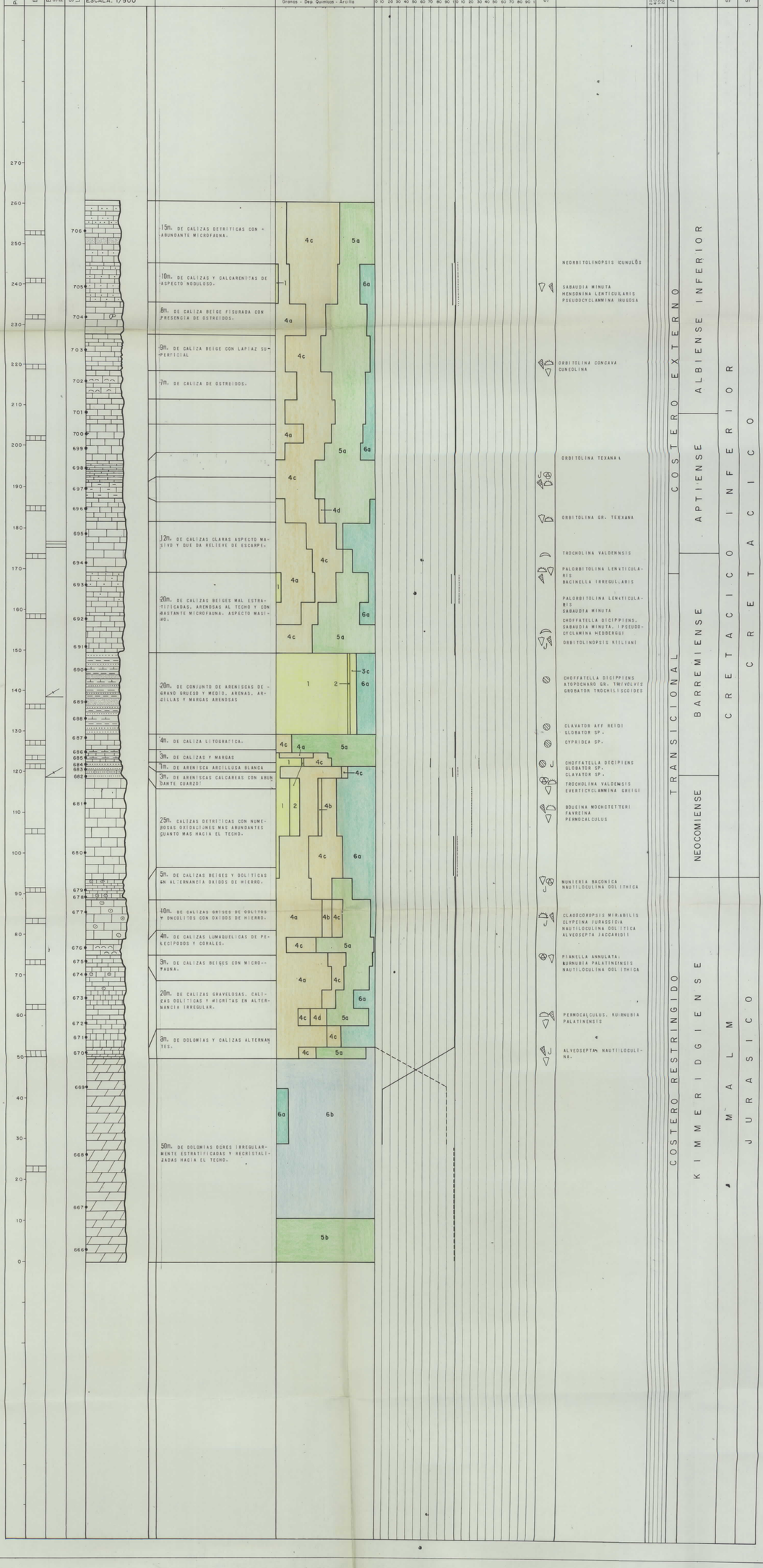

208/9

12245

Nº HOJA: 27 - 32 NOMBRE: CAUDETE PROVINCIA: ALBACETE - MURCIA

GRUPO DE TRABAJO: IT (INTECSA)

AUTOR: M. TENA DAVILA A. LENDINEZ GONZALEZ NOMBRE LOCAL: ALTOS DE TEMPRANO (7)

COORDENADAS: x = 829.150 y = 455.710 z = ; x = 829.920 y = 455.790 z =

Fecha: 11-VIII-77

1	2	3	4	5	6	7	8	9	10	11	12
POTENCIA EN MTS.	ESTRATIFICACION	ESTRUCTURAS SEDIMENTARIAS PRIMARIAS	SITUACION DE LAS MUESTRAS	REPRESENTACION GRAFICA DE LA SUCESION LITOLOGICA (ESCALA: 1/500)	DESCRIPCION Y OBSERVACIONES DE CAMPO	DIAGRAMA TEXTURAL: RELACION DE CONSTITUYENTES (Granos - Dep. Químicos - Arcilla)	ANALISIS CUANTITATIVO DE CARBONATOS (COMPLEXOMETRIA: CO_3 Ca; $(CO_3)_2$ Ca Mg)	ANALISIS CUANTITATIVO DE TERRIGENOS (ARENA, LIMO, ARCILLA)	PALEONTOLOGIA: SIMBOLOS / DESCRIPCION	CUADRO SEDIMEN.: BATIM. / AMBIENTE	CRONOESTRATIGRAFIA: PISO O EDAD / SERIE / SISTEMA

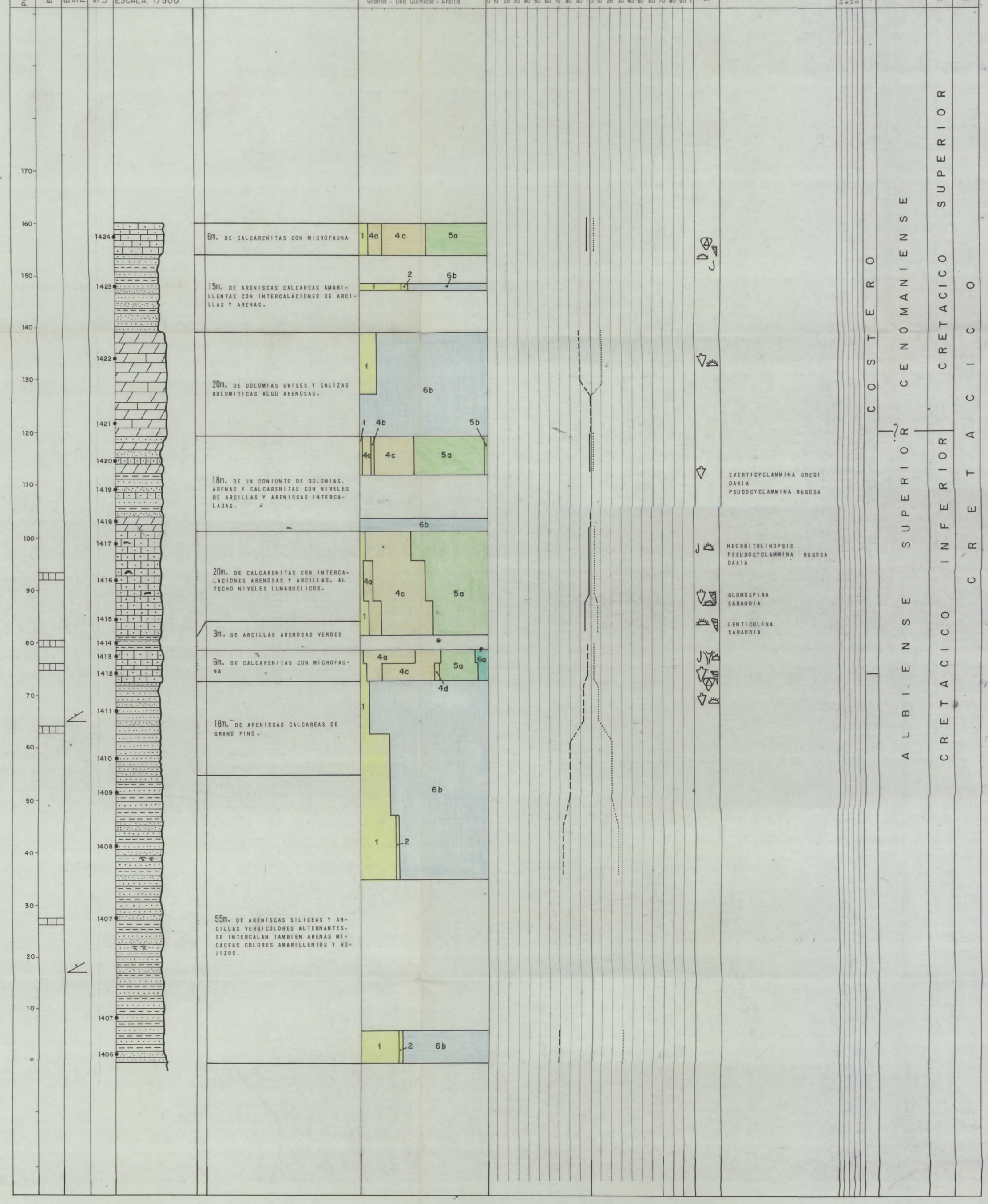

208/9

Nº HOJA: 27-32 NOMBRE: CAUDETE PROVINCIA: ALBACETE - MURCIA

GRUPO DE TRABAJO: IT (INTECSA)

AUTOR: A. LENDINEZ GONZALEZ M. TENA-DAVILA RUIZ NOMBRE LOCAL: EL MORRON (8)

COORDENADAS: x = 844.810 y = 460.720 z = ; x = 845.325 y = 460.360 z =

Fecha: 17-VII-77

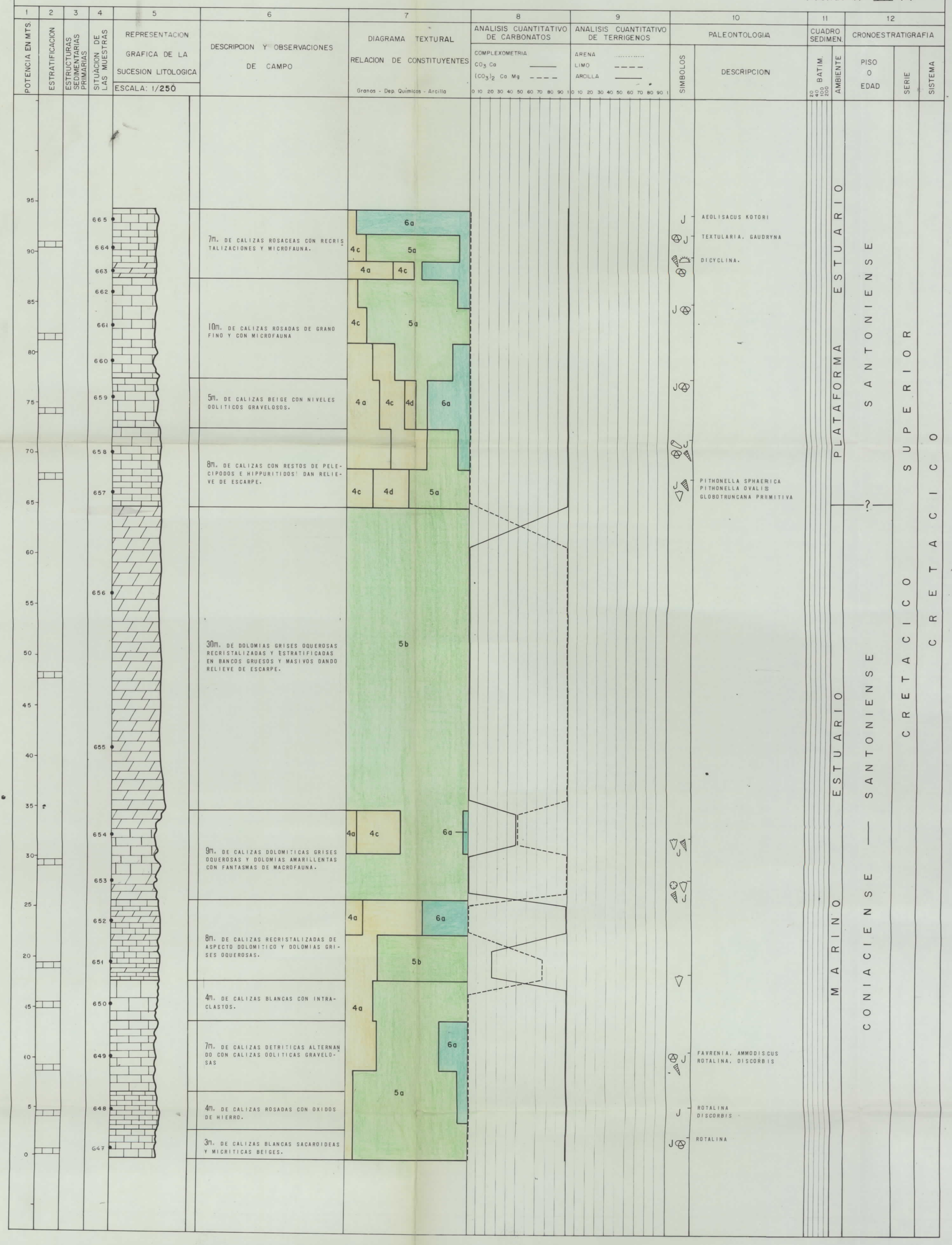

Nº HOJA: 27-32 NOMBRE: CAUDETE PROVINCIA: ALBACETE-MURCIA

GRUPO DE TRABAJO: IT (INTECSA)

AUTOR: MT (MANUEL TENA-DAVILA) AG (ANTONIO LENDINEZ) NOMBRE LOCAL: SIERRA CULHILLO (9)

COORDENADAS: x = 829.930 y = 458.020 z = x = 828.960 y = 458.170 z =

Fecha: 12-VIII-77

1	2	3	4	5	6	7	8	9	10		11		12		
POTENCIA EN MTS.	ESTRATIFICACION	ESTRUCTURAS SEDIMENTARIAS PRIMARIAS	SITUACION DE LAS MUESTRAS	REPRESENTACION GRAFICA DE LA SUCESION LITOLOGICA ESCALA: 1/250	DESCRIPCION Y OBSERVACIONES DE CAMPO	DIAGRAMA TEXTURAL RELACION DE CONSTITUYENTES Granos - Dep. Químicos - Arcilla	ANALISIS CUANTITATIVO DE CARBONATOS COMPLEXOMETRIA CO_3 Ca ——— $(CO_3)_2$ Ca Mg – – – – 0 10 20 30 40 50 60 70 80 90 100	ANALISIS CUANTITATIVO DE TERRIGENOS ARENA ..... LIMO – – – – ARCILLA ——— 0 10 20 30 40 50 60 70 80 90 100	PALEONTOLOGIA	SIMBOLOS	CUADRO SEDIMEN. BATIM. 20 40 100 200	AMBIENTE	CRONOESTRATIGRAFIA PISO O EDAD	SERIE	SISTEMA
90												PLATAFORMA	CENOMANIENSE — CONIACIENSE	CRETACICO SUPERIOR	CRETACICO
85					-15m. DE DOLOMIAS GRISES MUY ALTE-RADAS SUPERFICIALMENTE	6b									
80				1461											
75															
70				1462	-10m. DE DOLOMIAS AZOICAS ROSAS -BIEN ESTRATIFICADAS.										
65															
60															
55					-30m. DE DOLOMICRITAS DE TONO AMA-RILLENTO GRANO MUY FINO Y CON PA-SADAS OCRES DE OXIDOS DE HIERRO.	5b									
50				1463											
45															
40															
35															
30															
25				1464	-20m. DE DOLOMIAS OQUEROSAS CARS-TIFICADAS Y GRANO FINO.										
20															
15															
10					-15m. DE DOLOMIAS OQUEROSAS MASI-VAS Y CARSTIFICADAS.	6b									
5				1465											
0															