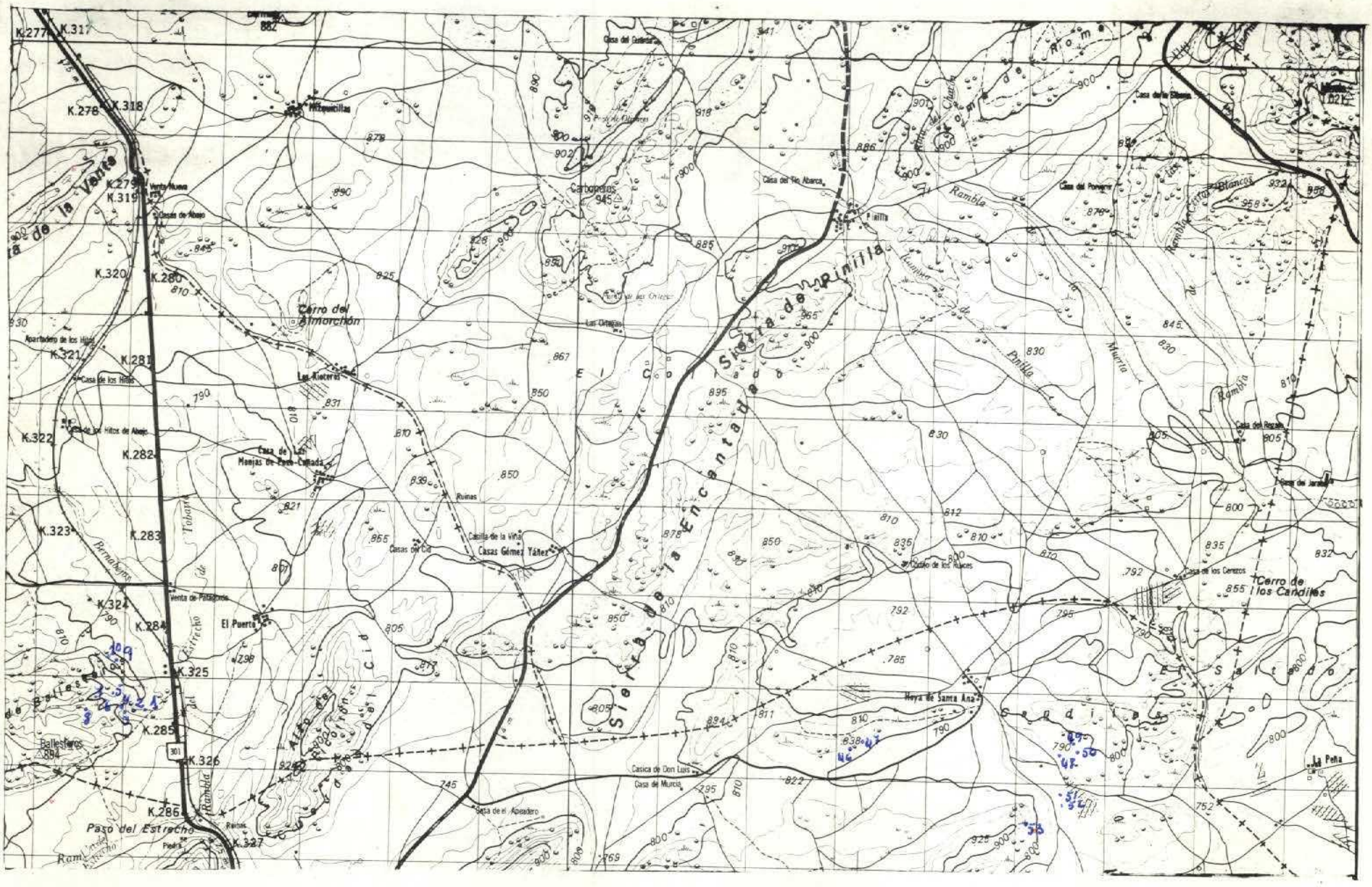

NUMERO DE LA HOJA 2532 CUADRANTE 2

4	1
3	2

DATOS A RELLENAR POR EL IGME								
Nº de la hoja 1.50.000				Cuadrante número	Nº del documento			
1	2	3	4	5	6	7	8	9
2	5	3	2	2	0	4	0	8

DATOS A RELLENAR POR EL CONSULT			
CONSULT		ESPECIAL QUE REALIZA LA ESTAC.	
10	11	12	13
Y	C	V	L

DATOS A RELLENAR POR EL IGME											
Recibido						Ref. Control				Perforado	Verificado
71	72	73	74	75	76	77	78	79	80		
1	9	0	2	7	3						

DATOS A RELLENAR POR EL CONSULTOR

CON NUMEROS								CON UNOS EN CASO AFIRMATIVO																																									
NUMERO DE LA ESTACION				Fecha				MEDICION				MUESTRAS												PUNTOS DE INTERES SINGULAR								TIPO DE TERR.							
				DIA		MES	AÑO	Rumbo	Buzamie	Croquis	Fotogra	Petro I y Z	Macrop	Micropal	Sedimen	Rayos X	Espectro. Mossb.	C 14	Análisis químico	Térmico diferenc.	Microsc.	Micros. Ongilias	Minerals	Tectóni.	Paleont	Estratig	Litologi.	Paleog.	Hidroge.	Económ	Formaci. Recientes	Plutoni.	Metamór.	Sedimen	Volcanic.	Indifer.
14	15	16	17	18	19	20	21	22	23	24	25	26	27	28	29	30	31	32	33	34	35	36	37	38	39	40	41	42	43	44	45	46	47	48	49	50	51	52											
0	0	0	1	0	1	0	2	7	3	1	1						1																			1												
0	0	0	2	0	1	0	2	7	3							1																				1												
0	0	0	3	0	1	0	2	7	3								1																			1												
0	0	0	4	0	1	0	2	7	3	1	1						1																			1												
0	0	0	5	0	1	0	2	7	3							1																				1												
0	0	0	6	0	1	0	2	7	3								1																			1												
0	0	0	7	0	1	0	2	7	3	1	1					1																				1												
0	0	0	8	0	1	0	2	7	3								1																			1												
0	0	0	9	0	1	0	2	7	3	1	1				1																					1												
0	0	1	0	0	1	0	2	7	3						1																					1												
0	0	4	6	0	2	0	2	7	3	1	1					1	1																			1												
0	0	4	7	0	2	0	2	7	3							1	1																			1												
0	0	4	8	0	2	0	2	7	3								1																			1												
0	0	4	9	0	2	0	2	7	3	1	1						1																			1												
0	0	5	0	0	2	0	2	7	3	1	1						1																			1												
0	0	5	1	0	2	0	2	7	3	1	1				1																					1												
0	0	5	2	0	2	0	2	7	3						1																					1												
0	0	5	3	0	2	0	2	7	3	1	1					1																				1												

DATOS A RELLENAR POR EL CONSULTOR

CON NUMEROS								CON UNOS EN CASO AFIRMATIVO																																									
NUMERO DE LA ESTACION				Fecha				MEDICION				MUESTRAS												PUNTOS DE INTERES SINGUL.								TIPO DE TERR.							
				DIA		MES	AÑO	Rumbo	Buzami	Croquis	Fotogra	Petro I y Z	Macrop	Micropal	Sedimen	Rayos X	Espectro Mossb.	C 14	Análisis químico	Térmico diferenc.	Microsc.	Micros. ongilias	Minerals	Tectóni.	Paleont	Estratig	Litologi	Paleog.	Hidroge.	Económ	Formaci. Recientes	Plutoni.	Metamór.	Sedimen	Volcanic.	Indifer.
14	15	16	17	18	19	20	21	22	23	24	25	26	27	28	29	30	31	32	33	34	35	36	37	38	39	40	41	42	43	44	45	46	47	48	49	50	51	52											

EL CONSULTOR — DEBERA MARCAR SOBRE EL MAPA: LAS ESTACIONES CON SU NUMERO DE REFERENCIA (EN AZUL) Y LOS CORTES REALIZADOS SOBRE EL TERRENO (EN ROJO).
PARA UN CONTROL CORRECTO DE LA MARCHA DEL TRABAJO DE CAMPO EL CONSULTOR DEBERA ENVIAR ENTRE LOS DIAS 1 al 7 y 15 al 22 DE CADA MES ESTAS HOJAS AL INSTITUTO GEOLOGICO Y MINERO DE ESPAÑA DIVISION DE GEOLOGIA. C/ RIOS ROSAS, 23 — MADRID - 3.

EQUIPO DE RECEPCION DEL IGME

EL CONSULTOR

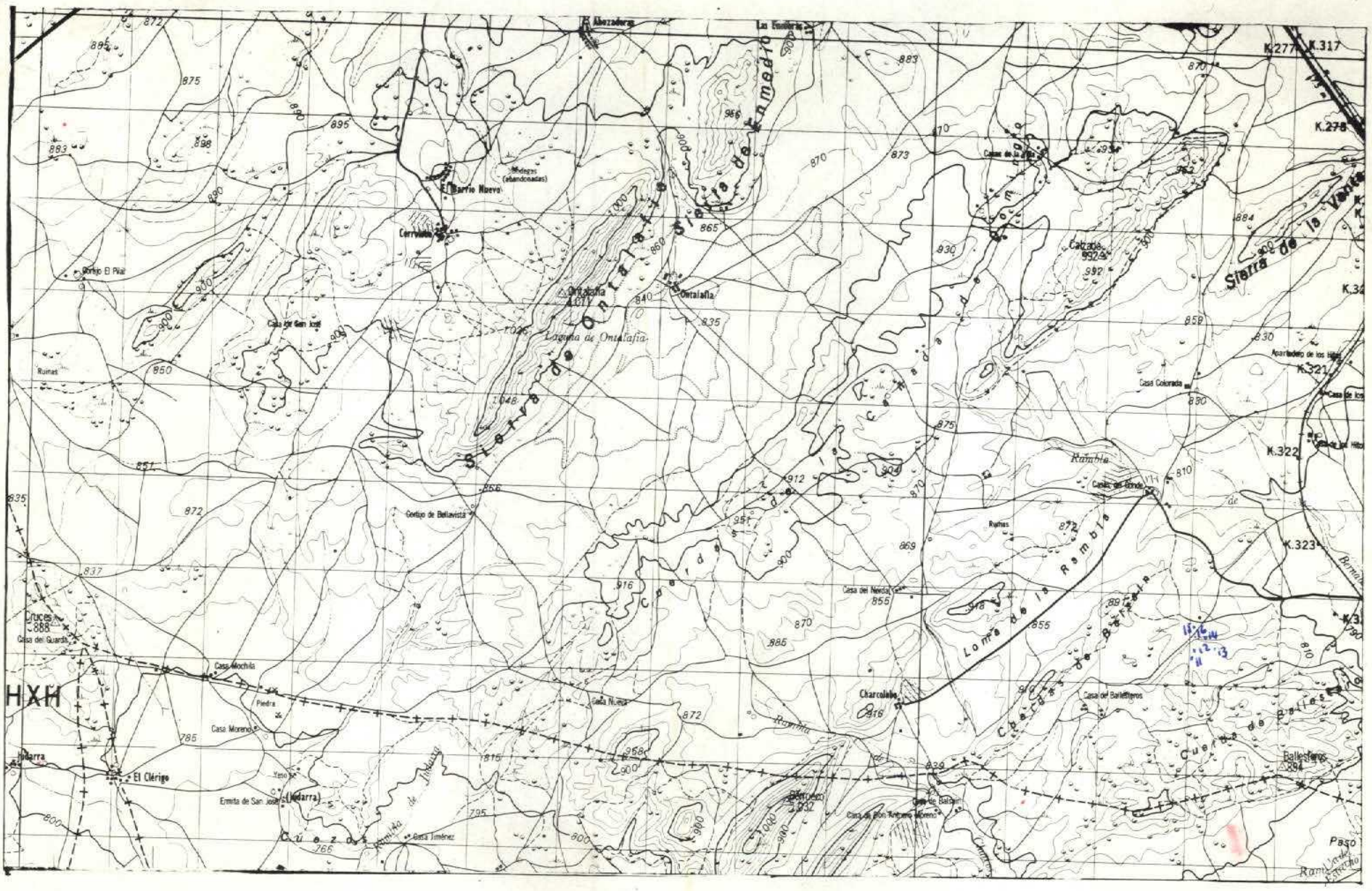

NUMERO DE LA HOJA 2532 CUADRANTE 3

4	1
~~3~~	2

6

DATOS A RELLENAR POR EL IGME								
Nº de la hoja 1:50.000				Cuadrante número	Nº del documento			
1	2	3	4	5	6	7	8	9
2	5	3	2	3	D	4	5	7

DATOS A RELLENAR POR EL CONSUL			
CONSULT		ESPECIAL QUE REAL LA ESTAC.	
10	11	12	13
Y	C	V	L

DATOS A RELLENAR POR EL IGME										
Recibido						Ref. Control				Perforada	Verificado
71	72	73	74	75	76	77	78	79	80		
1	9	0	2	7	3						

DATOS A RELLENAR POR EL CONSULTOR

CON NUMEROS									CON UNOS EN CASO AFIRMATIVO																																											
NUMERO DE LA ESTACION				Fecha					MEDICION							MUESTRAS											PUNTOS DE INTERES SINGUL									TIPO DE TERR															
				DIA		MES		AÑO	Rumbo	Buzamie	Croquis	Fotogra	Petro I y M	Macrop	Micropal	Sedimen	Rayos X	Espectro infrarrojo	C 14	Analisis quimico	Termico diferenc.	Microson.	Otros analisis	Mineralo	Tectóni	Paleont	Estratig	Litologi	Paleoge	Hidroge	Económ	Formaci. Recientes	Plutonic	Metamór	Sedimen	Volcanic	Indifer.																
4	15	16	17	18	19	20	21	22	23	24	25	26	27	28	29	30	31	32	33	34	35	36	37	38	39	40	41	42	43	44	45	46	47	48	49	50	51	52																
0	0	1	1	0	1	0	2	7	3	1	1					1	1																			1																	
0	0	1	2	0	1	0	2	7	3						1	1																				1																	
0	0	1	3	0	1	0	2	7	3						1	1																				1																	
0	0	1	4	0	1	0	2	7	3	1	1				1	1	1																			1																	
0	0	1	5	0	1	0	2	7	3							1	1																			1																	
0	0	1	6	0	1	0	2	7	3							1	1																			1																	

EL CONSULTOR.- DEBERA MARCAR SOBRE EL MAPA: LAS ESTACIONES CON SU NUMERO DE REFERENCIA (EN AZUL) Y LOS CORTES REALIZADOS SOBRE EL TERRENO (EN ROJO).
PARA UN CONTROL CORRECTO DE LA MARCHA DEL TRABAJO DE CAMPO EL CONSULTOR DEBERA ENVIAR ENTRE LOS DIAS 1 al 7 y 15 al 22 DE CADA MES ESTAS HOJAS AL INSTITUTO GEOLOGICO Y MINERO DE ESPAÑA, DIVISION DE GEOLOGIA C/ RIOS ROSAS, 23 – MADRID - 3.

DATOS A RELLENAR POR EL CONSULTOR

CON NUMEROS									CON UNOS EN CASO AFIRMATIVO																																											
NUMERO DE LA ESTACION				Fecha					MEDICION							MUESTRAS									PUNTOS DE INTERES SINGUL									TIPO DE TERR															
				DIA		MES		AÑO	Rumbo	Buzamie	Croquis	Fotogra	Petro I y M	Macrop	Micropal	Sedimen	Rayos X	Espectro infrarrojo	C 14	Analisis quimico	Termico diferenc.	Microson.	Otros analisis	Mineralo	Tectóni	Paleont	Estratig	Litologi	Paleoge	Hidroge	Económ	Formaci. Recientes	Plutonic	Metamór	Sedimen	Volcanic	Indifer.																
14	15	16	17	18	19	20	21	22	23	24	25	26	27	28	29	30	31	32	33	34	35	36	37	38	39	40	41	42	43	44	45	46	47	48	49	50	51	52																

EQUIPO DE RECEPCION DEL IGME

EL CONSULTOR

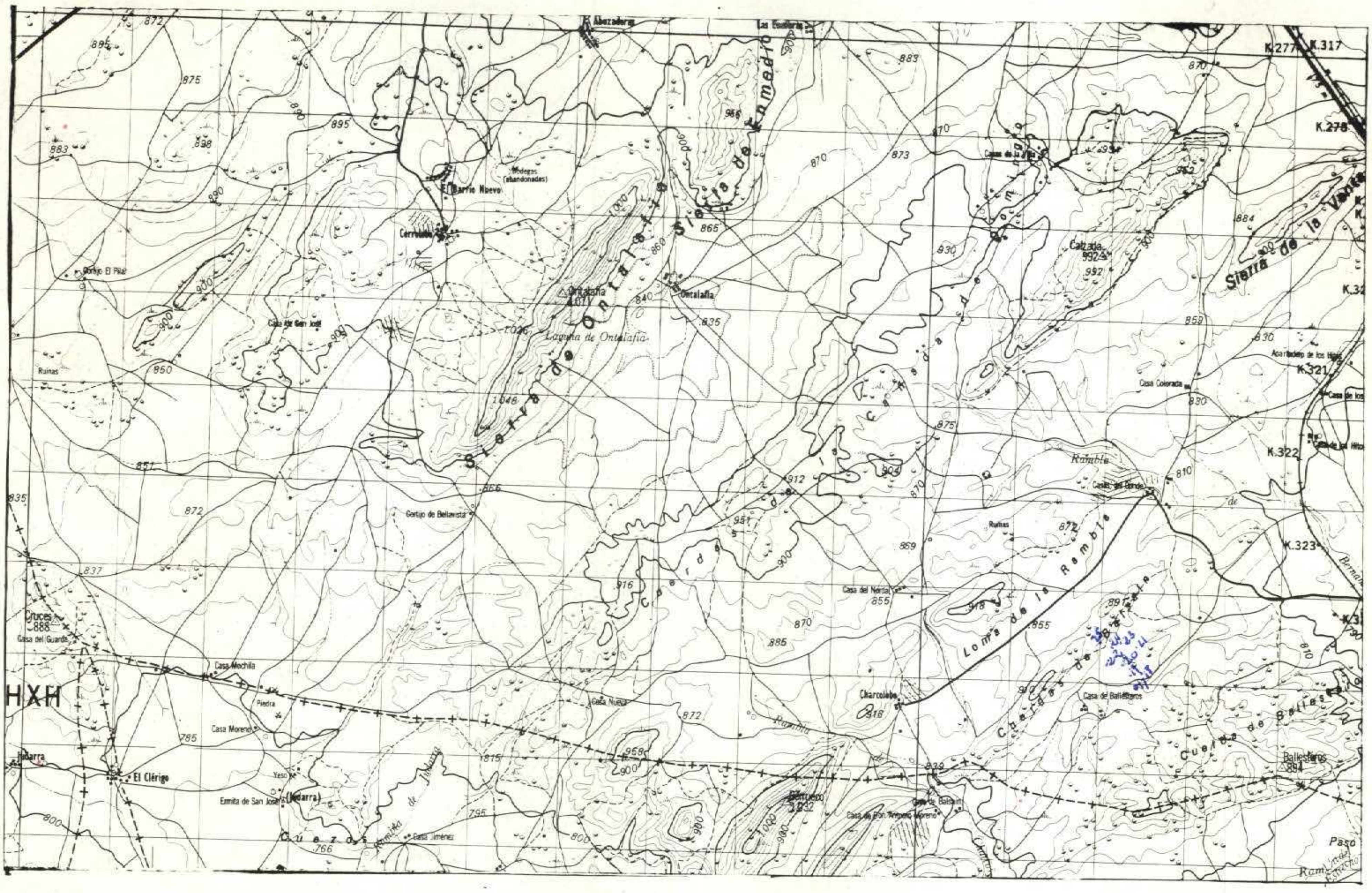

NUMERO DE LA HOJA 2532 CUADRANTE 3

4	1
3	2

7

DATOS A RELLENAR POR EL IGME			DATOS A RELLE POR EL CONSUL		DATOS A RELLENAR POR EL IGME			
Nº de la hoja 1:50.000	Cuadrante número	Nº del documento	CONSULT	ESPECIAL QUE REAL LA ESTAC	Recibido	Ref. Control	Perforado	Verificado
1 2 3 4	5	6 7 8 9	10 11	12 13	71 72 73 74 75 76	77 78 79 80		
2532	3	D455	YC	SB	190273		[signature]	[signature]

DATOS A RELLENAR POR EL CONSULTOR

CON NUMEROS / CON UNOS EN CASO AFIRMATIVO

NUMERO DE LA ESTACION	Fecha DIA	MES	AÑO	Rumbo	Buzamie	Croquis	Fotogra	Petro l y M	Macrop.	Micropal.	Sedimen	Rayos X	Espectro	C 14	Analisis quimico	Termico diferenc	Microsco.	Otros analisis	Minerolo	Tectoni.	Paleont.	Estratig.	Litologic.	Paleogeo.	Hidroge.	Economi.	Formaci. recientes	Plutonic	Metamor.	Sedimen.	Volcanic	Indifere
4 15 16 17	18 19	20 21	22 23	24	25	26	27	28	29	30	31	32	33	34	35	36	37	38	39	40	41	42	43	44	45	46	47	48	49	50	51	52
0017	01	02	73							1																				1		
0018	01	02	73							1	1																			1		
0019	01	02	73							1	1																			1		
0020	01	02	73							1	1																			1		
0021	01	02	73							1	1																			1		
0022	01	02	73							1	1																			1		
0023	01	02	73							1	1																			1		
0024	01	02	73							1	1																			1		
0025	01	02	73							1	1																			1		

EL CONSULTOR.– DEBERA MARCAR SOBRE EL MAPA: LAS ESTACIONES CON SU NUMERO DE REFERENCIA (EN AZUL) Y LOS CORTES REALIZADOS SOBRE EL TERRENO (EN ROJO).

PARA UN CONTROL CORRECTO DE LA MARCHA DEL TRABAJO DE CAMPO EL CONSULTOR DEBERA ENVIAR ENTRE LOS DIAS 1 al 7 y 15 al 22 DE CADA MES ESTAS HOJAS AL INSTITUTO GEOLOGICO Y MINERO DE ESPAÑA. DIVISION DE GEOLOGIA. C/ RIOS ROSAS, 23 – MADRID - 3.

DATOS A RELLENAR POR EL CONSULTOR

CON NUMEROS / CON UNOS EN CASO AFIRMATIVO

NUMERO DE LA ESTACION	Fecha DIA	MES	AÑO	Rumbo	Buzami.	Croquis	Fotogra	Petrol y M	Macrop.	Micropal	Sedimen	Rayos X	Espectro	C 14	Analisis quimico	Termico diferenc	Microsco.	Otros analisis	Minerolo	Tectoni.	Paleont.	Estratig.	Litologi.	Paleog.	Hidroge.	Económ.	Formaci. recientes	Plutoni.	Metamo.	Sedime.	Volcani.	Indifer.
14 15 16 17	18 19	20 21	22 23	24	25	26	27	28	29	30	31	32	33	34	35	36	37	38	39	40	41	42	43	44	45	46	47	48	49	50	51	52

EQUIPO DE RECEPCION DEL IGME

EL CONSULTOR

[signature]

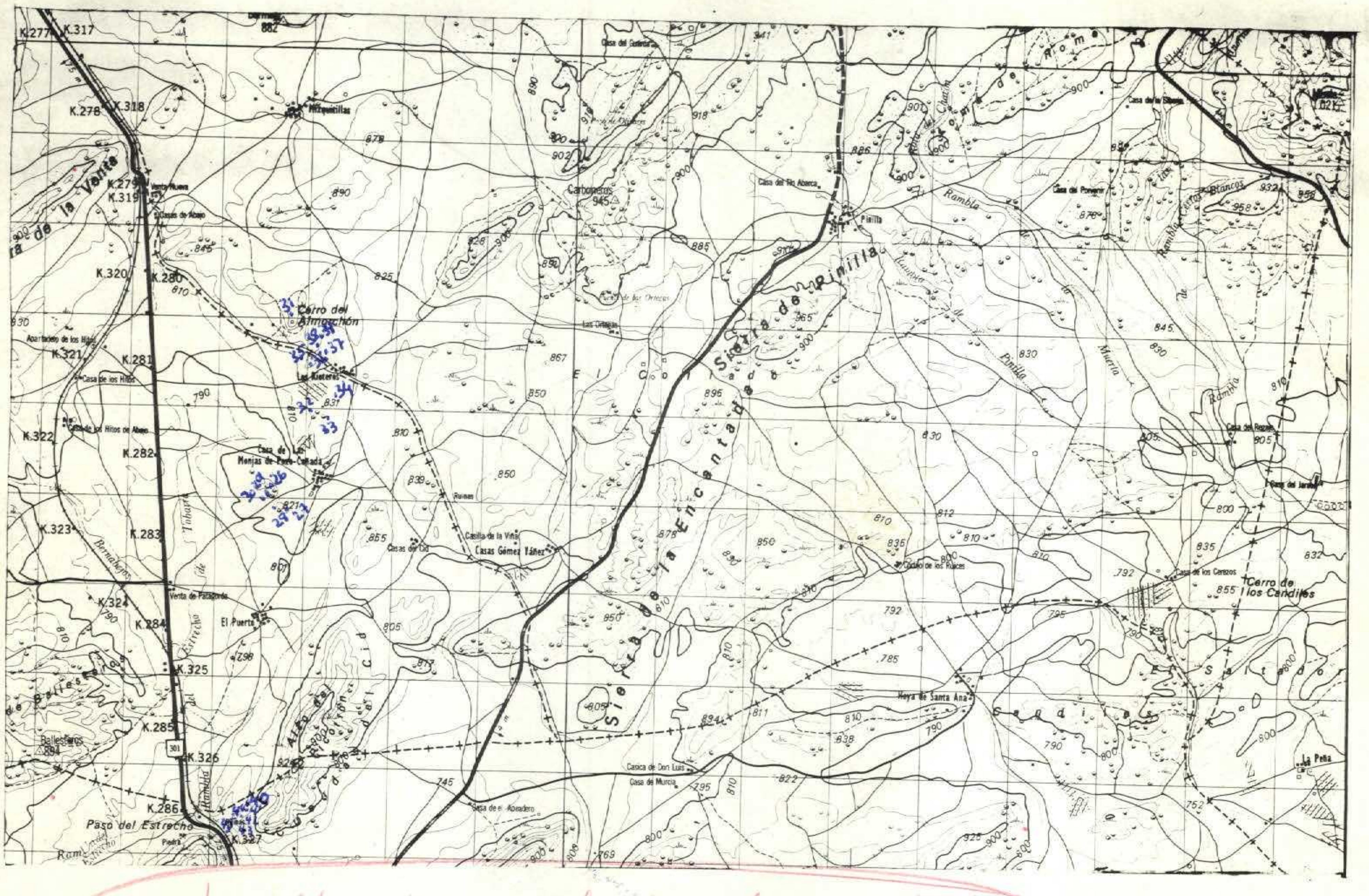

¡ojo! Falta situar en el plano la estación 40

NUMERO DE LA HOJA 2532 CUADRANTE 2

4	1
3	2

8

DATOS A RELLENAR POR EL IGME			DATOS A RELLENAR POR EL CONSUL	
Nº de la hoja 1:50.000 (1 2 3 4)	Cuadrante número (5)	Nº del documento (6 7 8 9)	CONSULT (10 11)	ESPECIAL QUE REAL LA ESTAC (12 13)
2532	2	D406	YC	SB

DATOS A RELLENAR POR EL IGME			
Recibido (71 72 73 74 75 76)	Ref. Control (77 78 79 80)	Perforado	Verificado
		[signature]	Canchi

DATOS A RELLENAR POR EL CONSULTOR

CON NUMEROS / CON UNOS EN CASO AFIRMATIVO

NUMERO DE LA ESTACION (14-17)	Fecha DIA (18-19)	MES (20-21)	AÑO (22-23)	MEDICION Rumbo (24)	Buzami. (25)	Croquis (26)	Fotogra (27)	Petrol y M (28)	MUESTRAS Macrop. (29)	Micropal (30)	Sedimen (31)	Rayos X (32)	Espectro (33)	C 14 (34)	Analisis quimico (35)	Termico diferenc (36)	Microsc. (37)	Otros analisis (38)	PUNTOS DE INTERES SINGULAR Mineralo (39)	Tectoni (40)	Paleont (41)	Estratig (42)	Litologic (43)	Paleogeo (44)	Hidroge (45)	Economi (46)	Formaci reciente (47)	TIPO DE TERR. Plutonic (48)	Metamor (49)	Sedimen (50)	Volcanic (51)	Indifer (52)
0026	02	02	73							1	1																			1		
0027	02	02	73							1	1																			1		
0028	02	02	73							1	1																			1		
0029	02	02	73							1	1																			1		
0030	02	02	73							1	1																			1		
0031	02	02	73	1	1																									1		
0032	02	02	73							1	1																			1		
0033	02	02	73							1	1																			1		
0034	02	02	73							1	1																			1		
0035	02	02	73	1	1																									1		
0036	02	02	73							1	1																			1		
0037	02	02	73							1	1																			1		
0038	02	02	73							1	1																			1		
0039	02	02	73							1	1																			1		
0040	02	02	73	1	1																											
0041	05	02	73							1	1																			1		
0042	05	02	73							1	1																			1		
0043	05	02	73							1	1																			1		
0044	05	02	73							1	1																			1		
0045	05	02	73							1	1																			1		

EL CONSULTOR – DEBERA MARCAR SOBRE EL MAPA: LAS ESTACIONES CON SU NUMERO DE REFERENCIA (EN AZUL) Y LOS CORTES REALIZADOS SOBRE EL TERRENO (EN ROJO).
PARA UN CONTROL CORRECTO DE LA MARCHA DEL TRABAJO DE CAMPO EL CONSULTOR DEBERA ENVIAR ENTRE LOS DIAS 1 al 7 y 15 al 22 DE CADA MES ESTAS HOJAS AL INSTITUTO GEOLOGICO Y MINERO DE ESPAÑA, DIVISION DE GEOLOGIA C/ RIOS ROSAS, 23 – MADRID - 3.

DATOS A RELLENAR POR EL CONSULTOR

CON NUMEROS / CON UNOS EN CASO AFIRMATIVO

NUMERO DE LA ESTACION (14-17)	Fecha DIA (18-19)	MES (20-21)	AÑO (22-23)	MEDICION Rumbo (24)	Buzami. (25)	Croquis (26)	Fotogra (27)	Petrol y M (28)	MUESTRAS Macrop. (29)	Micropal (30)	Sedimen (31)	Rayos X (32)	Espectro (33)	C 14 (34)	Analisis quimico (35)	Termico diferenc (36)	Microsc. (37)	Otros analisis (38)	PUNTOS DE INTERES SINGUL. Mineralo (39)	Tectoni (40)	Paleont (41)	Estratig (42)	Litologi (43)	Paleog. (44)	Hidroge (45)	Económ. (46)	Formac. reciente (47)	TIPO DE TERR. Plutoni (48)	Metamo (49)	Sedime (50)	Volcani (51)	Indifer (52)

EQUIPO DE RECEPCION DEL IGME

EL CONSULTOR [signature]

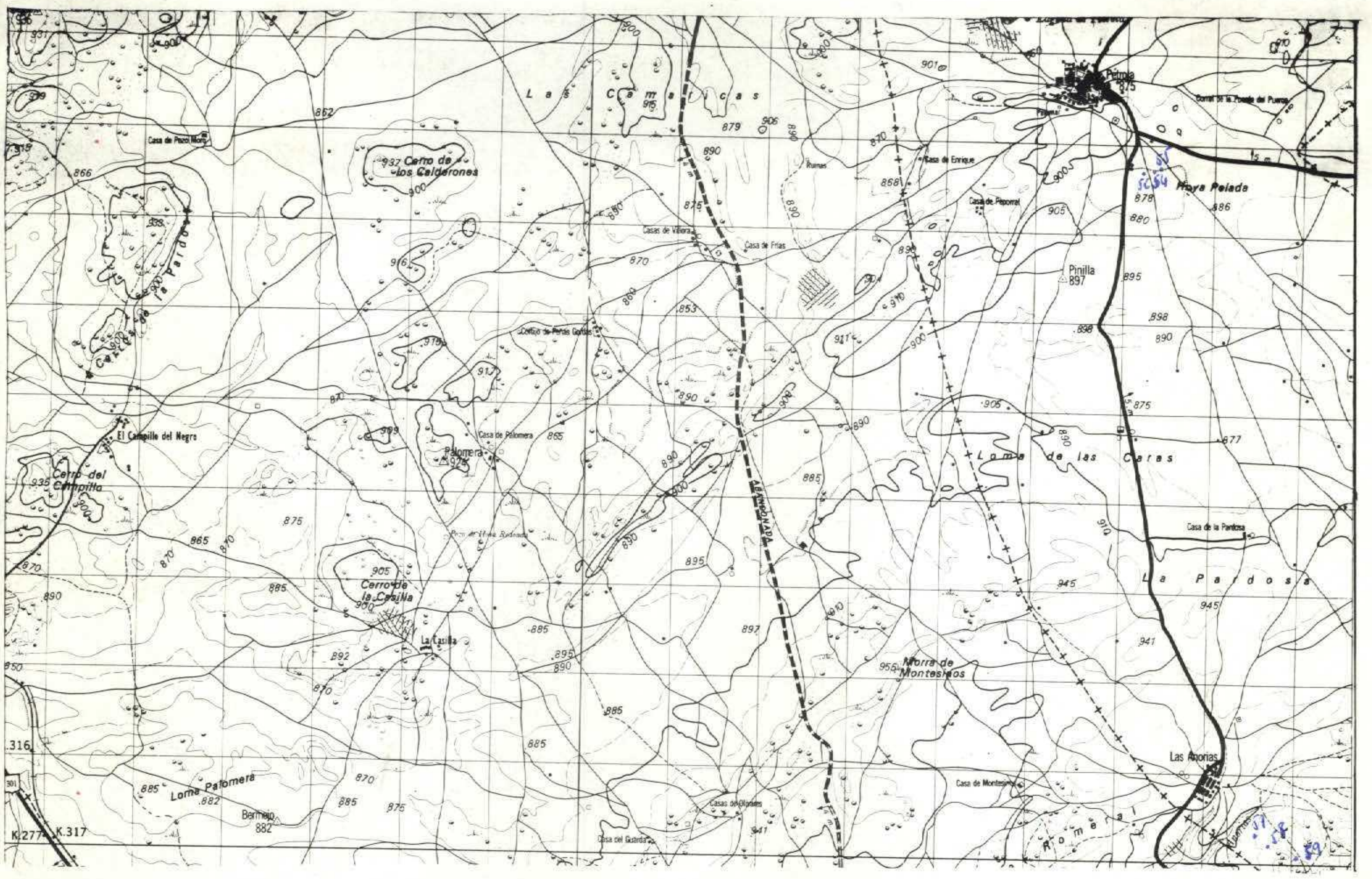

NUMERO DE LA HOJA 2532 CUADRANTE 1

4	1
3	2

13

DATOS A RELLENAR POR EL IGME			DATOS A RELLENAR POR EL CONSUL	
Nº de la hoja 1:50.000 (1-4)	Cuadrante número (5)	Nº del documento (6-9)	CONSULT (10-11)	ESPECIAL QUE REAL LA ESTAC (12-13)
2532	1	D363	YC	SB

DATOS A RELLENAR POR EL IGME			
Recibido (71-76)	Ref. Control (77-80)	Perforado	Verificado
060373		A.B.	C.G.

DATOS A RELLENAR POR EL CONSULTOR

NUMERO DE LA ESTACION (14-17)	Fecha DIA (18-19)	MES (20-21)	AÑO (22-23)	Rumbo 24	Buzamie 25	Croquis 26	Fotogra 27	Petro l y M 28	Macrop. 29	Micropal 30	Sedimen 31	Rayos X 32	Espectro 33	C 14 34	Analisis quimico 35	Termico diferenc 36	Microsco 37	Otros analisis 38	Mineralo 39	Tectoni 40	Paleont 41	Estratig 42	Litologo 43	Paleogeo 44	Hidroge 45	Economi 46	Formacio reciente 47	Plutonic 48	Metamor 49	Sedimen 50	Volcanic 51	Indifere 52
0054	09	02	73	1	1					1	1																			1		
0055	09	02	73							1	1																			1		
0056	09	02	73							1																				1		
0057	09	02	73							1	1																			1		
0058	09	02	73	1	1					1																				1		
0059	09	02	73							1																				1		

(CON NUMEROS: columns 14-23; CON UNOS EN CASO AFIRMATIVO: MEDICION 24-27, MUESTRAS 28-38, PUNTOS DE INTERES SINGULAR 39-47, TIPO DE TERR. 48-52)

EL CONSULTOR.— DEBERA MARCAR SOBRE EL MAPA: LAS ESTACIONES CON SU NUMERO DE REFERENCIA (EN AZUL) Y LOS CORTES REALIZADOS SOBRE EL TERRENO (EN ROJO).

PARA UN CONTROL CORRECTO DE LA MARCHA DEL TRABAJO DE CAMPO EL CONSULTOR DEBERA ENVIAR ENTRE LOS DIAS 1 al 7 y 15 al 22 DE CADA MES ESTAS HOJAS AL INSTITUTO GEOLOGICO Y MINERO DE ESPAÑA, DIVISION DE GEOLOGIA. C/ RIOS ROSAS, 23 – MADRID - 3.

DATOS A RELLENAR POR EL CONSULTOR

NUMERO DE LA ESTACION (14-17)	Fecha DIA (18-19)	MES (20-21)	AÑO (22-23)	Rumbo 24	Buzami 25	Croquis 26	Fotogra 27	Petrol y M 28	Macrop. 29	Micropal 30	Sedimen 31	Rayos X 32	Espectro 33	C 14 34	Analisis quimico 35	Termico diferenc 36	Microsc 37	Otros analisis 38	Mineralo 39	Tectoni 40	Paleont 41	Estratig 42	Litologi 43	Paleog. 44	Hidroge 45	Econom 46	Formacio reciente 47	Plutoni 48	Metamo 49	Sedime 50	Volcani 51	Indifer 52

EQUIPO DE RECEPCION DEL IGME

EL CONSULTOR

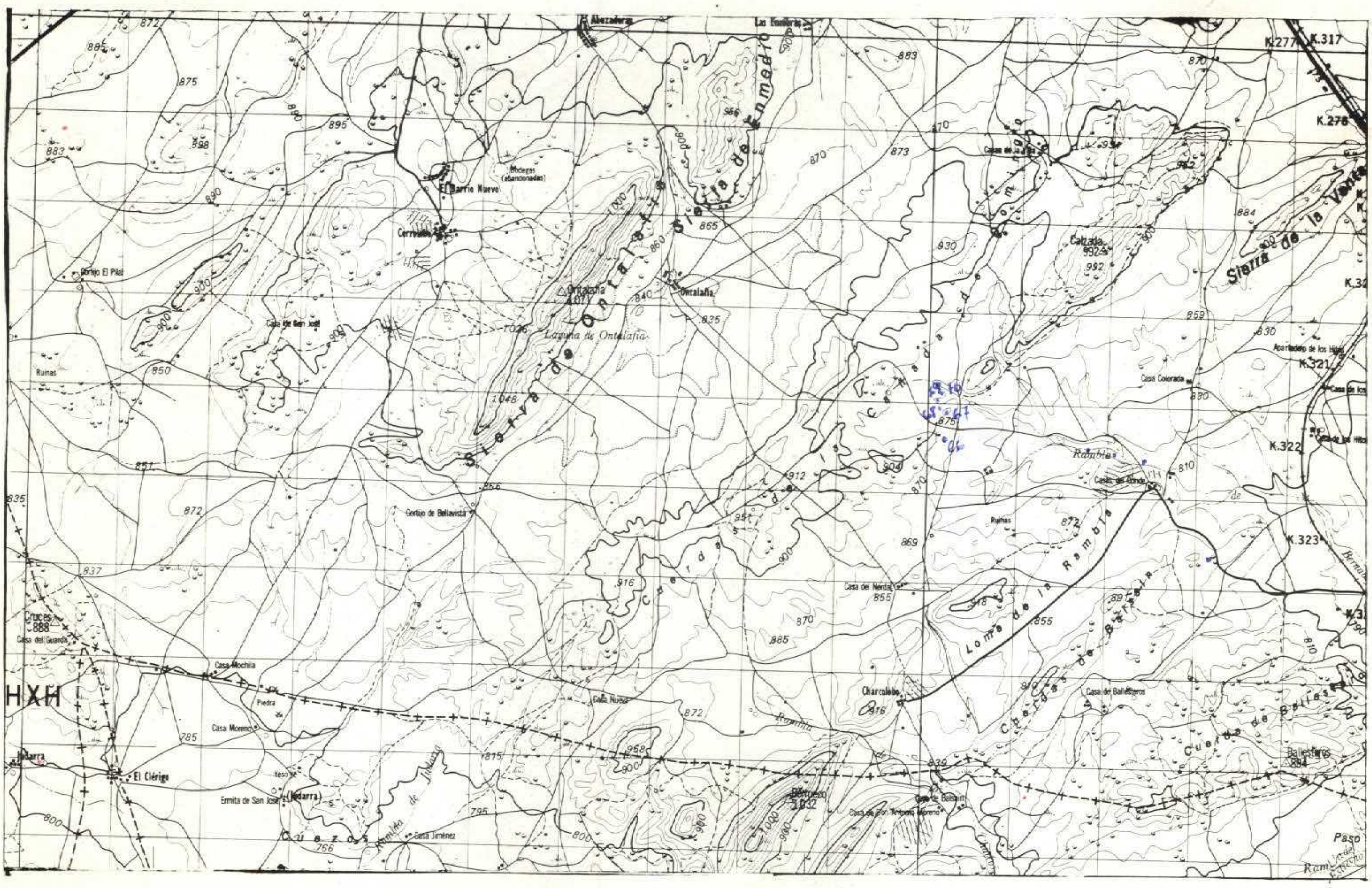

NUMERO DE LA HOJA 2532 CUADRANTE 3

4	1
3	2

14 ✓

DATOS A RELLENAR POR EL IGME			DATOS A RELLENAR POR EL CONSUL		DATOS A RELLENAR POR EL IGME			
Nº de la hoja 1.50.000 (1-4)	Cuadrante Número (5)	Nº del documento (6-9)	CONSULT. (10-11)	ESPECIAL QUE REALI LA ESTAC (12-13)	Recibido (71-76)	Ref. Control (77-80)	Perforado	Verificado
2532	3	D466	YC	VL	060373		MANOLI	[signature]

DATOS A RELLENAR POR EL CONSULTOR

CON NUMEROS / CON UNOS EN CASO AFIRMATIVO

NUMERO DE LA ESTACION (14-17)	Fecha DIA (18-19)	MES (20-21)	AÑO (22-23)	MEDICION Rumbo (24)	Buzamie (25)	Croquis (26)	Fotogra (27)	Petro I y M (28)	MUESTRAS Macrop (29)	Micropal (30)	Sedimen (31)	Rayos X (32)	Especto mdas (33)	C 14 (34)	Analisis quimico (35)	Termico diferenc (36)	Microso (37)	Otros analisis (38)	PUNTOS DE INTERES SINGULAR Mineralo (39)	Tectoni (40)	Paleont (41)	Estratig (42)	Litologic (43)	Paleogeo (44)	Hidroge (45)	Economi (46)	Formaci reciente (47)	TIPO DE TERR Plutonic (48)	Metamor (49)	Sedimen (50)	Volcanic (51)	Indifere (52)
0066	14	02	73	1	1					1	1																			1		
0067	14	02	73							1	1																			1		
0068	14	02	73							1	1																			1		
0069	14	02	73	1	1					1	1																			1		
0070	14	02	73							1	1																			1		

DATOS A RELLENAR POR EL CONSULTOR

CON NUMEROS / CON UNOS EN CASO AFIRMATIVO

NUMERO DE LA ESTACION (14-17)	Fecha DIA (18-19)	MES (20-21)	AÑO (22-23)	MEDICION Rumbo (24)	Buzami (25)	Croquis (26)	Fotogra (27)	Petrol y M (28)	MUESTRAS Macrop (29)	Micropal (30)	Sedimen (31)	Rayos X (32)	Espectro mdas (33)	C 14 (34)	Analisis quimico (35)	Termico diferenc (36)	Microson (37)	Otros analisis (38)	PUNTOS DE INTERES SINGUL Mineralo (39)	Tectoni (40)	Paleont (41)	Estratig (42)	Litologi (43)	Paleog (44)	Hidrog (45)	Económ (46)	Formac reciente (47)	TIPO DE TERR Plutoni (48)	Metamo (49)	Sedime (50)	Volcani (51)	Indifer (52)

EL CONSULTOR.— DEBERA MARCAR SOBRE EL MAPA: LAS ESTACIONES CON SU NUMERO DE REFERENCIA (EN AZUL) Y LOS CORTES REALIZADOS SOBRE EL TERRENO (EN ROJO).

PARA UN CONTROL CORRECTO DE LA MARCHA DEL TRABAJO DE CAMPO EL CONSULTOR DEBERA ENVIAR ENTRE LOS DIAS 1 al 7 y 15 al 22 DE CADA MES ESTAS HOJAS AL INSTITUTO GEOLOGICO Y MINERO DE ESPAÑA, DIVISION DE GEOLOGIA. C/ RIOS ROSAS, 23 — MADRID - 3.

EQUIPO DE RECEPCION DEL IGME

EL CONSULTOR

[signature]

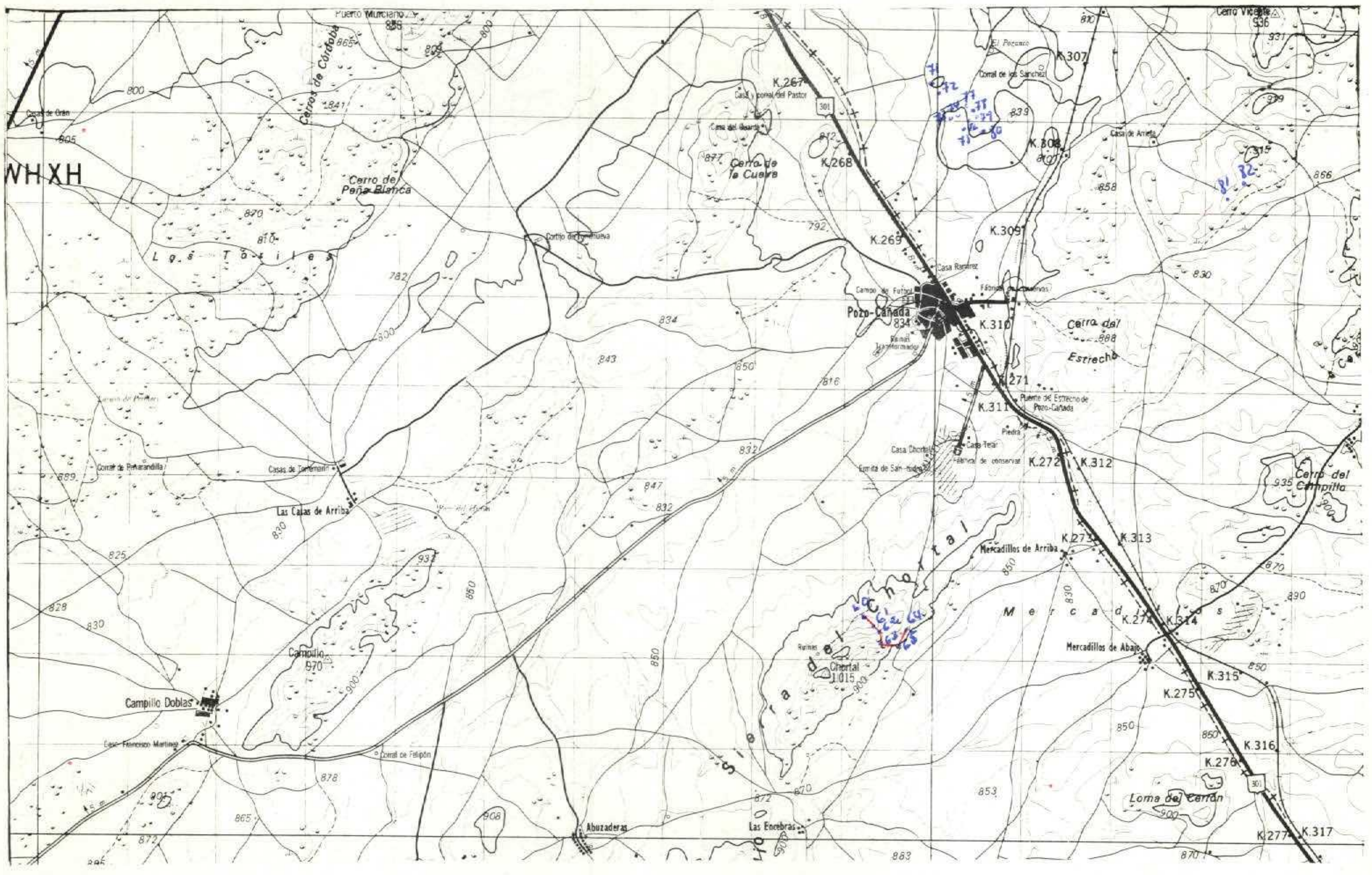

NUMERO DE LA HOJA 2532 CUADRANTE 4

4	1
3	2

15

DATOS A RELLENAR POR EL IGME: Nº de la hoja 1:50.000 (1-4)	Cuadrante número (5)	Nº del documento (6-9)	DATOS A RELLENAR POR EL CONSUL: CONSULT. (10-11)	ESPECIAL QUE REAL. LA ESTAC. (12-13)	DATOS A RELLENAR POR EL IGME: Recibido (71-76)	Ref. Control (77-80)	Perforado	Verificado
2532	4	D529	YC	✓L	060373		MANOLI	M Carmen

DATOS A RELLENAR POR EL CONSULTOR

NUMERO DE LA ESTACION (14-17)	Fecha DIA (18-19)	MES (20-21)	AÑO (22-23)	Rumbo (24)	Buzamie. (25)	Micropal. (30)	Sedimen. (31)	Sedimen. (50)
0071	14	02	73	1	1	1		1
0072	14	02	73			1		1
0073	14	02	73			1		1
0074	14	02	73			1		1
0075	14	02	73	1	1	1		1
0076	14	02	73			1		1
0077	14	02	73			1		1
0078	14	02	73			1		1
0079	14	02	73			1	1	1
0080	14	02	73			1	1	1
0081	14	02	73	1	1	1	1	1
0082	14	02	73	1	1	1	1	1
0060	09	02	73			1	1	1
0061	09	02	73	1	1	1		1
0062	09	02	73			1		1
0063	09	02	73			1		1
0064	09	02	73	1	1	1	1	1
0065	09	02	73			1	1	1

Column headings of the form (CON NUMEROS / CON UNOS EN CASO AFIRMATIVO): MEDICION: Rumbo, Buzamie., Croquis, Fotogra.; Petro I y M; MUESTRAS: Macrop., Micropal., Sedimen., Rayos X, Espectro. masas, C 14, Análisis químico, Térmico diferenc., Microsc., Otros análisis; PUNTOS DE INTERES SINGULAR: Mineralo., Tectóni., Paleont., Estratig., Litológic., Paleogeo., Hidroge., Económ., Formaci. reciente; TIPO DE TERR.: Plutonic., Metamór., Sedimen., Volcanic., Indifere.

DATOS A RELLENAR POR EL CONSULTOR (second sheet: blank)

EL CONSULTOR — DEBERA MARCAR SOBRE EL MAPA LAS ESTACIONES CON SU NUMERO DE REFERENCIA (EN AZUL) Y LOS CORTES REALIZADOS SOBRE EL TERRENO (EN ROJO).
PARA UN CONTROL CORRECTO DE LA MARCHA DEL TRABAJO DE CAMPO EL CONSULTOR DEBERA ENVIAR ENTRE LOS DIAS 1 al 7 y 15 al 22 DE CADA MES ESTAS HOJAS AL INSTITUTO GEOLOGICO Y MINERO DE ESPAÑA, DIVISION DE GEOLOGIA. C/ RIOS ROSAS, 23 – MADRID - 3

EQUIPO DE RECEPCION DEL IGME

EL CONSULTOR
[signature]

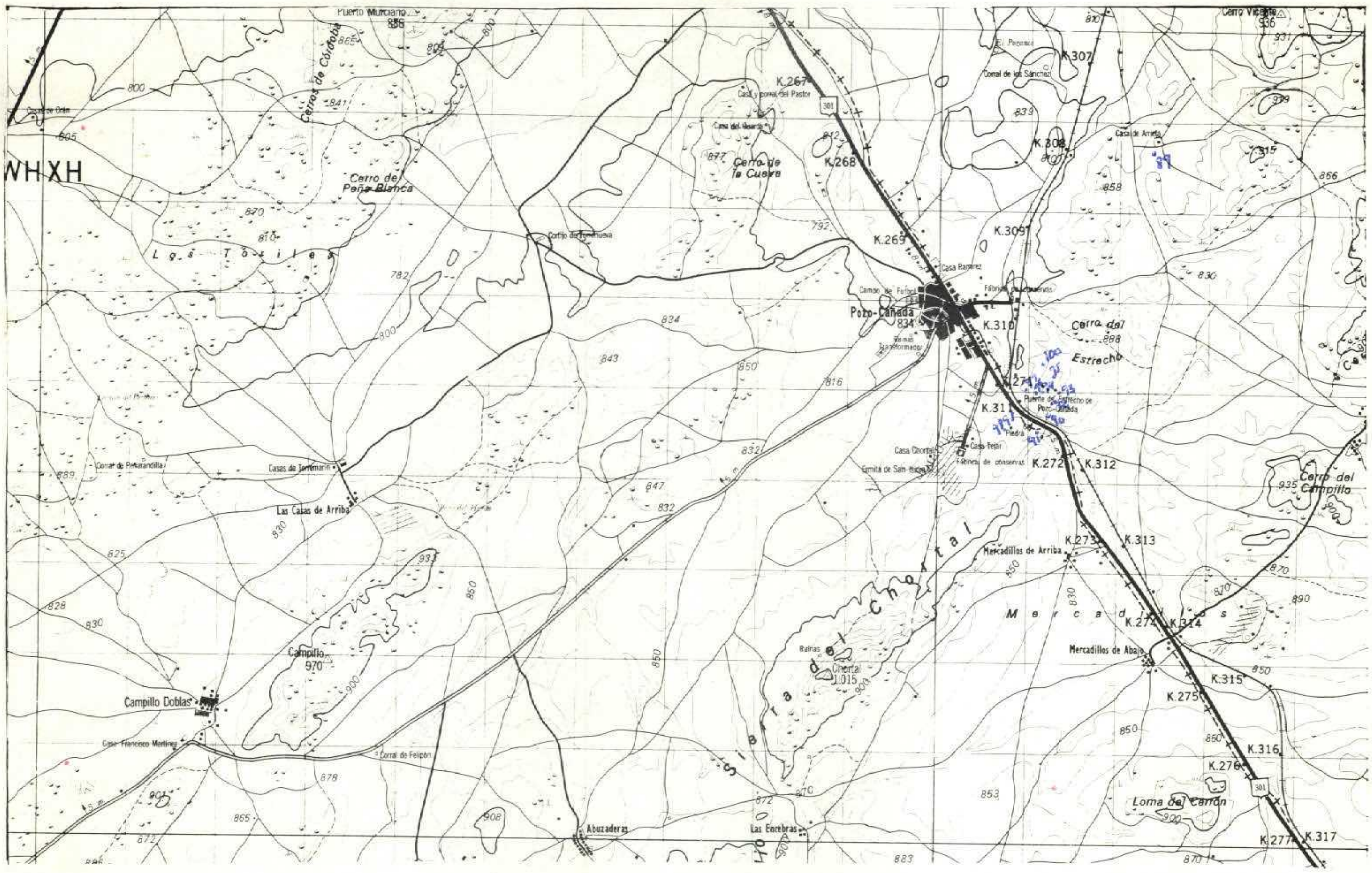

NUMERO DE LA HOJA 2532 CUADRANTE 4

4	1
3	2

OJO

17

DATOS A RELLENAR POR EL IGME			DATOS A RELLENAR POR EL CONSULTOR	
Nº de la hoja 1:50.000 (1-4)	Cuadrante número (5)	Nº del documento (6-9)	CONSULT (10-11)	ESPECIAL QUE REALIZA LA ESTAC (12-13)
2532	4	D509	YC	SB

DATOS A RELLENAR POR EL IGME			
Recibido (71-76)	Ref. Control (77-80)	Perforado	Verificado
170373	MCC1	HT	M. Carmen

DATOS A RELLENAR POR EL CONSULTOR

CON NUMEROS / CON UNOS EN CASO AFIRMATIVO

NUMERO DE LA ESTACION (14-17)	Fecha DIA (18-19)	MES (20-21)	AÑO (22-23)	Rumbo (24)	Buzamiento (25)	Croquis (26)	Fotogra. (27)	Petro L y M (28)	Macrop. (29)	Micropal. (30)	Sedimen. (31)	Rayos X (32)	Espectro. (33)	C 14 (34)	Analisis quimico (35)	Termico diferenc. (36)	Microsc. (37)	Otros analisis (38)	Mineralo. (39)	Tectoni. (40)	Paleont. (41)	Estratig. (42)	Litologic. (43)	Paleogeo. (44)	Hidroge. (45)	Economi. (46)	Formacion reciente (47)	Plutonic. (48)	Metamor. (49)	Sedimen. (50)	Volcanic. (51)	Indifere. (52)
0089	20	02	73	1	1				1	1	1																			1		
0090	20	02	73								1																			1		
0091	20	02	73	1	1						1																			1		
0092	20	02	73							1	1																			1		
0093	20	02	73								1																			1		
0094	20	02	73	1	1						1																			1		
0095	20	02	73						1	1	1																			1		
0096	20	02	73						1	1	1																			1		
0097	20	02	73						1		1																			1		
0098	20	02	73						1		1																			1		
0099	20	02	73	1	1						1																			1		
0100	20	02	73							1	1																			1		

EL CONSULTOR.– DEBERA MARCAR SOBRE EL MAPA LAS ESTACIONES CON SU NUMERO DE REFERENCIA (EN AZUL) Y LOS CORTES REALIZADOS SOBRE EL TERRENO (EN ROJO).
PARA UN CONTROL CORRECTO DE LA MARCHA DEL TRABAJO DE CAMPO EL CONSULTOR DEBERA ENVIAR ENTRE LOS DIAS 1 al 7 y 15 al 22 DE CADA MES ESTAS HOJAS AL INSTITUTO GEOLOGICO Y MINERO DE ESPAÑA, DIVISION DE GEOLOGIA. C/ RIOS ROSAS, 23 – MADRID - 3

DATOS A RELLENAR POR EL CONSULTOR

CON NUMEROS / CON UNOS EN CASO AFIRMATIVO

NUMERO DE LA ESTACION (14-17)	Fecha DIA (18-19)	MES (20-21)	AÑO (22-23)	Rumbo (24)	Buzami. (25)	Croquis (26)	Fotogra. (27)	Petro L y M (28)	Macrop. (29)	Micropal. (30)	Sedimen. (31)	Rayos X (32)	Espectro. (33)	C 14 (34)	Analisis quimico (35)	Termica diferenc. (36)	Microsc. (37)	Otros analisis (38)	Mineralo. (39)	Tectoni. (40)	Paleont. (41)	Estratig. (42)	Litologi. (43)	Paleog. (44)	Hidroge. (45)	Económ. (46)	Formac. reciente (47)	Plutoni. (48)	Metamó. (49)	Sedime. (50)	Volcani. (51)	Indifer. (52)

EQUIPO DE RECEPCION DEL IGME

EL CONSULTOR

M. Santos Blanco

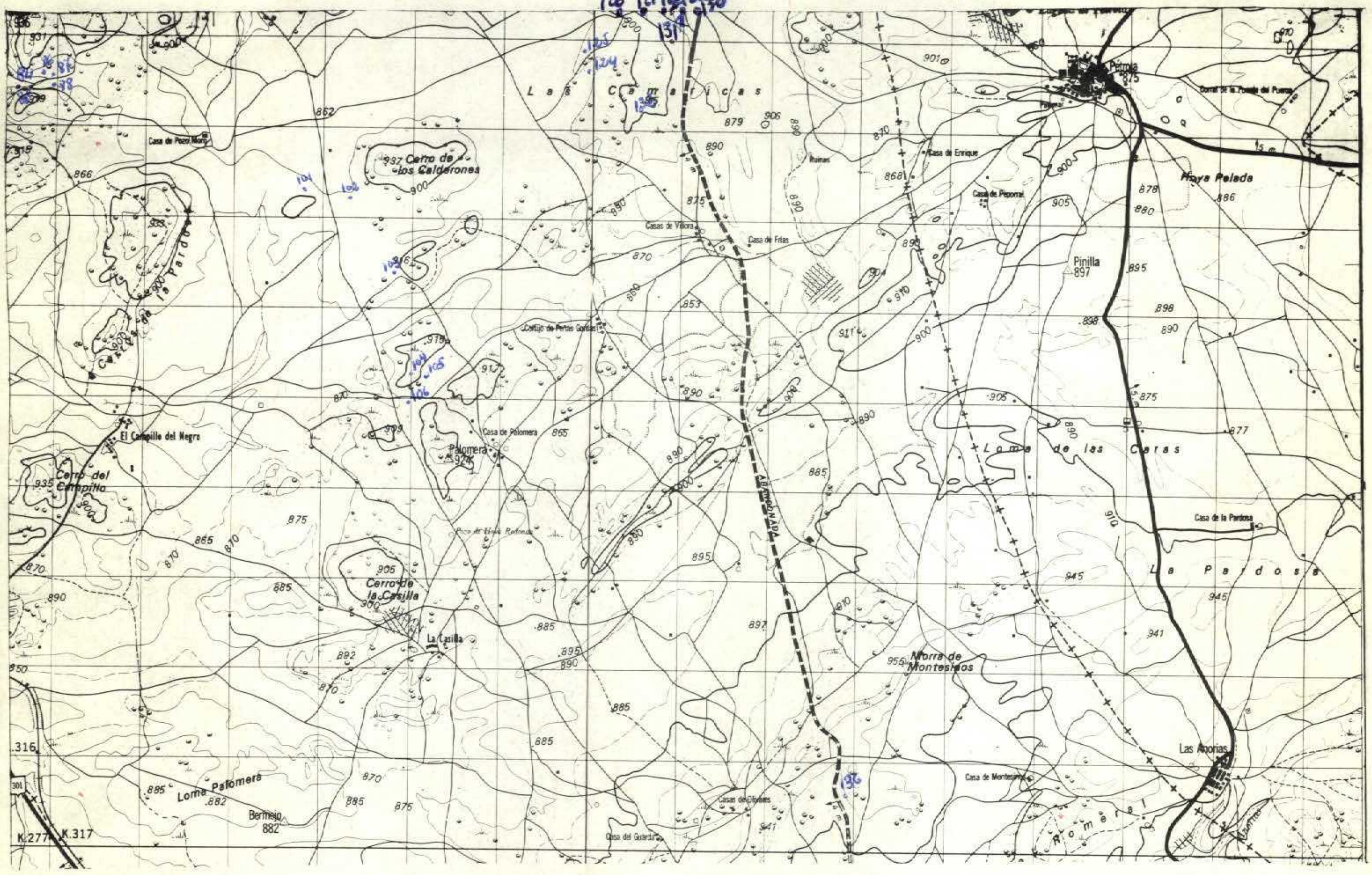

NUMERO DE LA HOJA 2532 CUADRANTE 1

4	1
3	2

18

DATOS A RELLENAR POR EL IGME									DATOS A RELLENAR POR EL CONSUL			
Nº de la hoja 1:50.000				Cuadrante número	Nº del documento				CONSULT		ESPECIAL QUE REAL LA ESTAC	
1	2	3	4	5	6	7	8	9	10	11	12	13
2	5	3	2	1	II	3	6	0	Y	C	S	B

DATOS A RELLENAR POR EL IGME											
Recibido						Ref. Control				Perforado	Verificado
71	72	73	74	75	76	77	78	79	80		
1	7	0	3	7	3					HT	M. Carmen

DATOS A RELLENAR POR EL CONSULTOR

CON NUMEROS / CON UNOS EN CASO AFIRMATIVO

NUMERO DE LA ESTACION (14-17)	Fecha DIA (18-19)	MES (20-21)	AÑO (22-23)	Medición: Rumbo 24	Buzamie 25	Croquis 26	Fotogra 27	Petrol y M 28	Muestras: Macrop 29	Micropal 30	Sedimen 31	Rayos X 32	Espectro medida 33	C 14 34	Analisis quimico 35	Termico diferenc 36	Microsc 37	Otros analisis 38	Puntos de interés singular: Mineralo 39	Tectóni 40	Paleont 41	Estratig 42	Litologic 43	Paleogeo 44	Hidroge 45	Económ 46	Formaci reciente 47	Tipo de terr.: Plutonic 48	Metamor 49	Sedimen 50	Volcanic 51	Indifere 52
0084	21	02	73								1																			1		
0085	21	02	73								1																			1		
0086	21	02	73	1	1						1																			1		
0087	21	02	73								1																			1		
0088	21	02	73	1	1						1																			1		
0101	22	02	73						1	1	1																			1		
0102	22	02	73								1																			1		
0103	22	02	73						1		1																			1		
0104	22	02	73							1	1																			1		
0105	22	02	73	1	1					1	1																			1		
0106	22	02	73							1	1																			1		
0124	26	02	73	1	1						1																			1		
0125	26	02	73							1	1																			1		
0132	26	02	73	1	1					1	1																			1		
0136	27	02	73	1	1				1	1	1																			1		
0126	26	02	73	1	1					1																				1		
0127	26	02	73	1	1					1																				1		
0128	26	02	73	1	1					1																				1		
0129	26	02	73	1	1					1																				1		
0130	26	02	73	1	1					1																				1		
0131	26	02	73	1	1					1																				1		

Faltan las coordenadas (0126–0131)

EL CONSULTOR — DEBERA MARCAR SOBRE EL MAPA LAS ESTACIONES CON SU NUMERO DE REFERENCIA (EN AZUL) Y LOS CORTES REALIZADOS SOBRE EL TERRENO (EN ROJO).

PARA UN CONTROL CORRECTO DE LA MARCHA DEL TRABAJO DE CAMPO EL CONSULTOR DEBERA ENVIAR ENTRE LOS DIAS 1 al 7 y 15 al 22 DE CADA MES ESTAS HOJAS AL INSTITUTO GEOLOGICO Y MINERO DE ESPAÑA, DIVISION DE GEOLOGIA. C/ RIOS ROSAS, 23 – MADRID - 3.

DATOS A RELLENAR POR EL CONSULTOR

CON NUMEROS / CON UNOS EN CASO AFIRMATIVO

NUMERO DE LA ESTACION (14-17)	Fecha DIA (18-19)	MES (20-21)	AÑO (22-23)	Medición: Rumbo 24	Buzami 25	Croquis 26	Fotogra 27	Petrol y M 28	Muestras: Macrop 29	Micropal 30	Sedimen 31	Rayos X 32	Espectro medida 33	C 14 34	Analisis quimico 35	Termico diferenc 36	Microsc 37	Otros analisis 38	Puntos de interés singul: Mineralo 39	Tectóni 40	Paleont 41	Estratig 42	Litologi 43	Paleog 44	Hidroge 45	Económ 46	Formaci reciente 47	Tipo de terr.: Plutoni 48	Metamó 49	Sedime 50	Volcani 51	Indifer 52

EL CONSULTOR

M. Sánchez Blanco

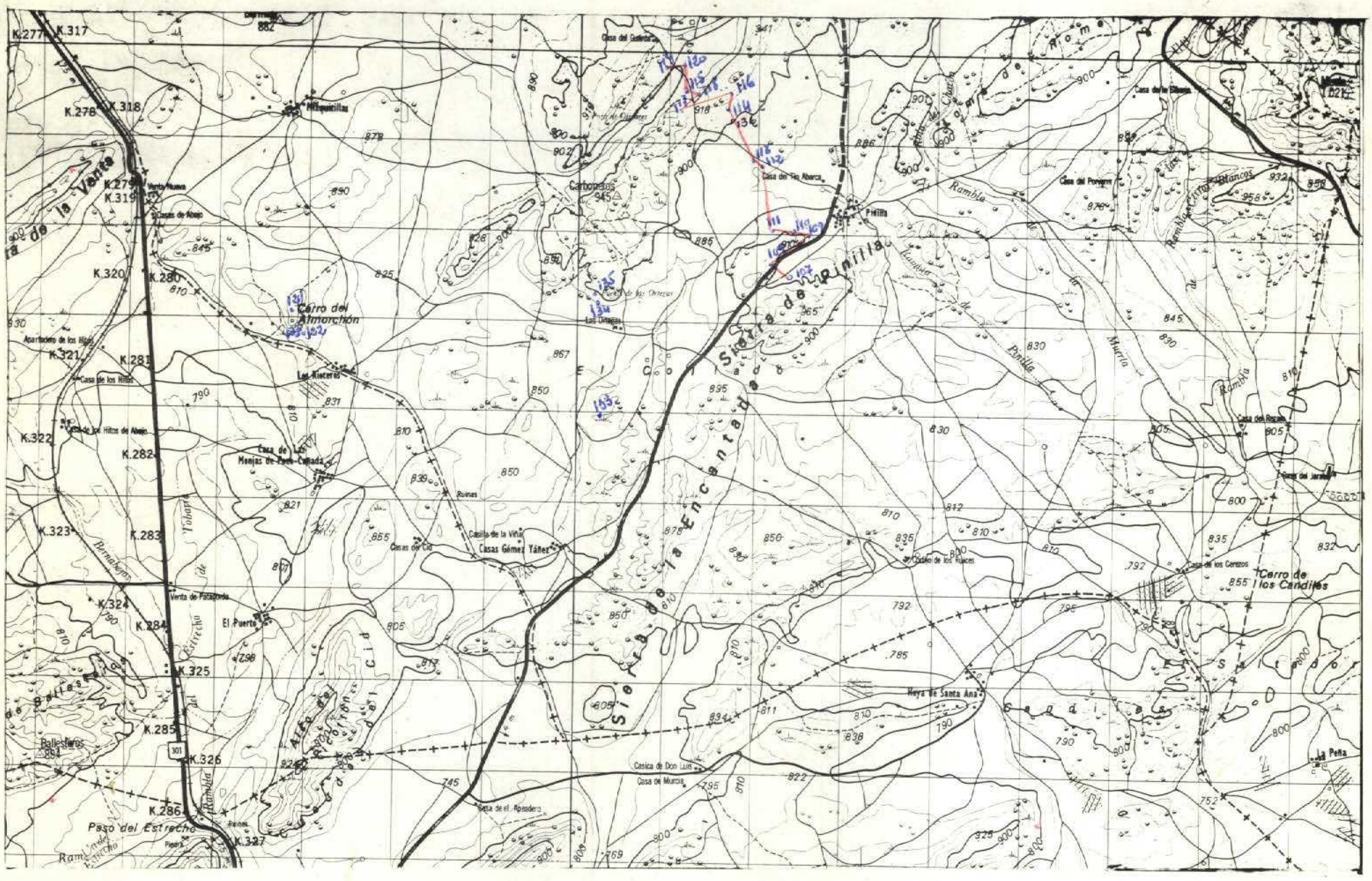

NUMERO DE LA HOJA 2532 CUADRANTE 2

4	1
3	2

19

DATOS A RELLENAR POR EL IGME									
Nº de la hoja 1:50.000				Cuadrante numero	Nº del documento				
1	2	3	4	5	6	7	8	9	
2	5	3	2	2	D	4	0	9	

DATOS A RELLE. POR EL CONSUL.		
CONSULT	ESPECIAL QUE REAL LA ESTAC	
10 11	12	13
Y C	Y	L

DATOS A RELLENAR POR EL IGME			
Recibido	Ref. Control	Perforado	Verificado
71 72 73 74 75 76	77 78 79 80	HT	M. Carmen
1 7 0 3 7 3			

DATOS A RELLENAR POR EL CONSULTOR

CON NUMEROS										CON UNOS EN CASO AFIRMATIVO																																									
NUMERO DE LA ESTACION				Fecha						MEDICION				MUESTRAS										PUNTOS DE INTERES SINGULAR									TIPO DE TERR.																	
				DIA		MES		AÑO		Rumbo	Buzamie	Croquis	Fotogra	Petrol y M	Macrop.	Micropal	Sedimen	Rayos X	Espectro Mossb	C 14	Analisis quimico	Termico diferenc	Microson	Otros analisis	Minaralo	Tectóni	Paleont	Estratig	Litologi	Palaeog	Hidroge	Económ	Formac. reciente	Plutóni	Metamó	Sedima	Volcani	Indifer.															
14	15	16	17	18	19	20	21	22	23	24	25	26	27	28	29	30	31	32	33	34	35	36	37	38	39	40	41	42	43	44	45	46	47	48	49	50	51	52															
0	1	0	7	2	0	0	2	7	3							1	1																			1																
0	1	0	8	2	0	0	2	7	3							1	1																			1																
0	1	0	9	2	0	0	2	7	3							1	1																			1																
0	1	1	0	2	0	0	2	7	3	1	1						1																			1																
0	1	1	1	2	0	0	2	7	3							1	1																			1																
0	1	1	2	2	0	0	2	7	3								1																			1																
0	1	1	3	2	0	0	2	7	3							1	1																			1																
0	1	1	4	2	0	0	2	7	3	1	1					1	1																			1																
0	1	1	5	2	0	0	2	7	3							1	1																			1																
0	1	1	6	2	0	0	2	7	3								1																			1																
0	1	1	7	2	0	0	2	7	3							1	1																			1																
0	1	1	8	2	0	0	2	7	3	1	1					1	1																			1																
0	1	1	9	2	0	0	2	7	3						1		1																			1																
0	1	2	0	2	0	0	2	7	3	1	1					1	1																			1																
0	1	2	1	2	2	0	2	7	3								1																			1																
0	1	2	2	2	2	0	2	7	3	1	1				1																					1																
0	1	2	3	2	2	0	2	7	3						1																					1																
0	1	3	3	2	6	0	2	7	3						1																					1																
0	1	3	4	2	6	0	2	7	3							1	1																			1																
0	1	3	5	2	6	0	2	7	3								1																			1																

DATOS A RELLENAR POR EL CONSULTOR

CON NUMEROS										CON UNOS EN CASO AFIRMATIVO																																									
NUMERO DE LA ESTACION				Fecha						MEDICION				MUESTRAS										PUNTOS DE INTERES SINGUL									TIPO DE TERR.																	
				DIA		MES		AÑO		Rumbo	Buzami	Croquis	Fotogra	Petrol y M	Macrop.	Micropal	Sedimen	Rayos X	Espectro Mossb	C 14	Analisis quimico	Termico diferenc	Microson	Otros analisis	Minaralo	Tectóni	Paleont	Estratig	Litologi	Palaeog	Hidroge	Económ	Formac. reciente	Plutóni	Metamó	Sedima	Volcani	Indifer.															
14	15	16	17	18	19	20	21	22	23	24	25	26	27	28	29	30	31	32	33	34	35	36	37	38	39	40	41	42	43	44	45	46	47	48	49	50	51	52															

EL CONSULTOR — DEBERA MARCAR SOBRE EL MAPA LAS ESTACIONES CON SU NUMERO DE REFERENCIA (EN AZUL) Y LOS CORTES REALIZADOS SOBRE EL TERRENO (EN ROJO).
PARA UN CONTROL CORRECTO DE LA MARCHA DEL TRABAJO DE CAMPO EL CONSULTOR DEBERA ENVIAR ENTRE LOS DIAS 1 al 7 y 15 al 22 DE CADA MES ESTAS HOJAS AL INSTITUTO GEOLOGICO Y MINERO DE ESPAÑA, DIVISION DE GEOLOGIA C/ RIOS ROSAS, 23 — MADRID - 3

EQUIPO DE RECEPCION DEL IGME

EL CONSULTOR

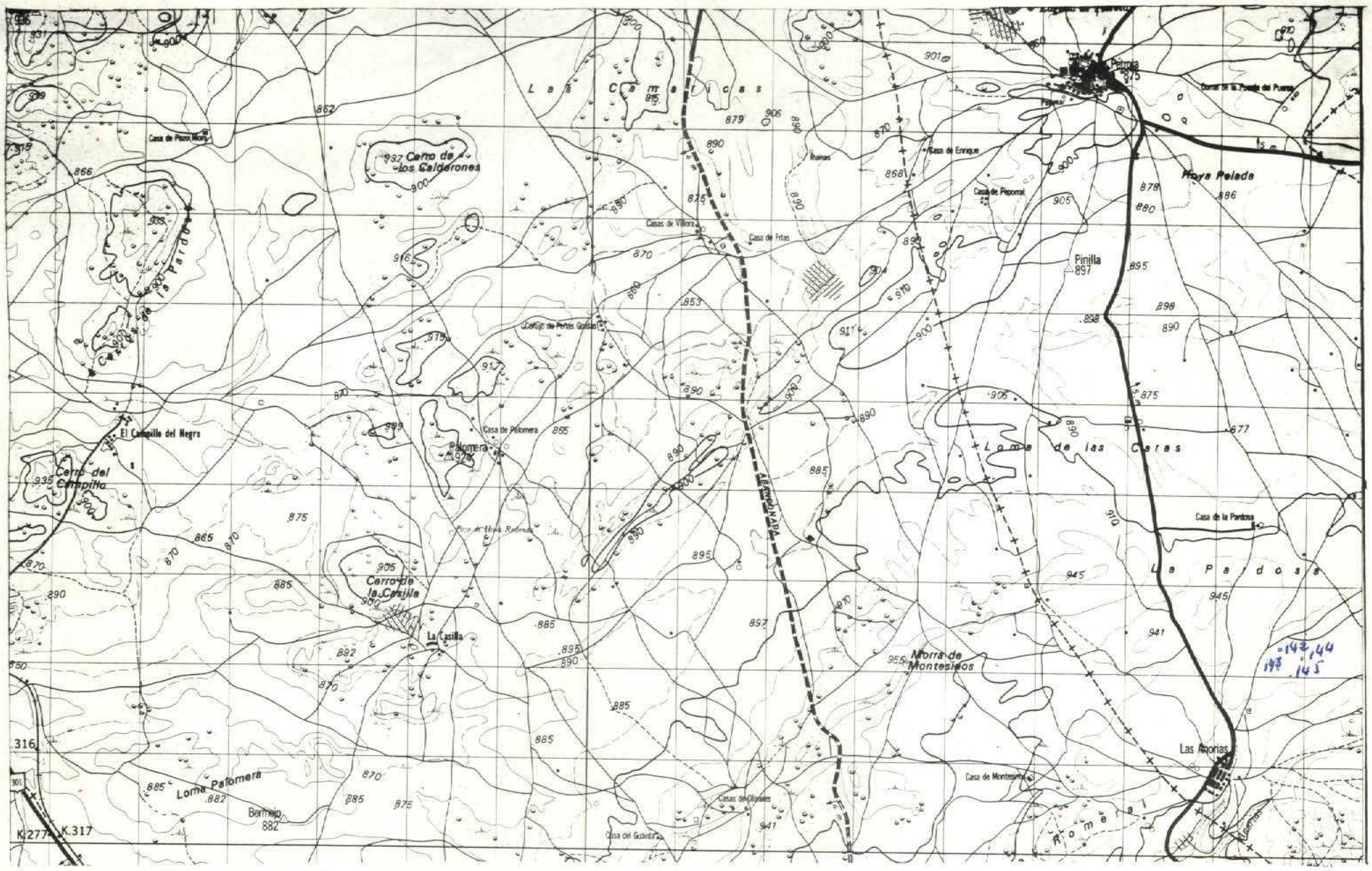

NUMERO DE LA HOJA 2532 CUADRANTE 1

4	1
3	2

DATOS A RELLENAR POR EL IGME								
Nº de la hoja 1.50.000				Cuadrante número	Nº del documento			
1	2	3	4	5	6	7	8	9
2	5	3	2	1	D	3	5	8

DATOS A RELLENAR POR EL CONSULTOR			
CONSULT	ESPECIAL	QUE REAL	LA ESTAC
10	11	12	13
Y	C	S	B

DATOS A RELLENAR POR EL IGME										
Recibido						Ref. Control				Perforado	Verificado
71	72	73	74	75	76	77	78	79	80		
0	4	0	4	7	3						

DATOS A RELLENAR POR EL CONSULTOR

CON NUMEROS

NUMERO DE LA ESTACION				Fecha DIA		MES		AÑO	
14	15	16	17	18	19	20	21	22	23
0	1	4	2	0	1	0	3	7	3
0	1	4	3	0	1	0	3	7	3
0	1	4	4	0	1	0	3	7	3
0	1	4	5	0	1	0	3	7	3

CON UNOS EN CASO AFIRMATIVO

MEDICION Rumbo	Buzamiento	Croquis	Fotografía	Petrol. y M.	MUESTRAS Macrop.	Micropal.	Sedimen.	Rayos X	Espectro masas	C 14	Análisis químico	Térmico diferencial	Microsonda	Otros análisis	PUNTOS DE INTERES SINGULAR Mineralog.	Tectónica	Paleont.	Estratig.	Litologia	Paleogeo.	Hidrogeo.	Economía	Formaciones recientes	TIPO DE TERR. Plutonic.	Metamórf.	Sedimen.	Volcanic.	Indifer.
24	25	26	27	28	29	30	31	32	33	34	35	36	37	38	39	40	41	42	43	44	45	46	47	48	49	50	51	52
1	1					1	1																			1		
						1	1																			1		
1	1					1	1																			1		
						1	1																			1		

DATOS A RELLENAR POR EL CONSULTOR

CON NUMEROS

NUMERO DE LA ESTACION				Fecha DIA		MES		AÑO	
14	15	16	17	18	19	20	21	22	23

CON UNOS EN CASO AFIRMATIVO

MEDICION Rumbo	Buzamiento	Croquis	Fotografía	Petrol. y M.	MUESTRAS Macrop.	Micropal.	Sedimen.	Rayos X	Espectro masas	C 14	Análisis químico	Térmico diferencial	Microsonda	Otros análisis	PUNTOS DE INTERES SINGUL. Mineralog.	Tectónica	Paleont.	Estratig.	Litologia	Paleogeo.	Hidrogeo.	Economía	Formaciones recientes	TIPO DE TERR. Plutonic.	Metamórf.	Sedimen.	Volcanic.	Indifer.
24	25	26	27	28	29	30	31	32	33	34	35	36	37	38	39	40	41	42	43	44	45	46	47	48	49	50	51	52

EL CONSULTOR — DEBERA MARCAR SOBRE EL MAPA LAS ESTACIONES CON SU NUMERO DE REFERENCIA (EN AZUL) Y LOS CORTES REALIZADOS SOBRE EL TERRENO (EN ROJO).

PARA UN CONTROL CORRECTO DE LA MARCHA DEL TRABAJO DE CAMPO EL CONSULTOR DEBERA ENVIAR ENTRE LOS DIAS 1 al 7 y 15 al 22 DE CADA MES ESTAS HOJAS AL INSTITUTO GEOLOGICO Y MINERO DE ESPAÑA, DIVISION DE GEOLOGIA. C/ RIOS ROSAS, 23 – MADRID - 3

EQUIPO DE RECEPCION DEL IGME

EL CONSULTOR

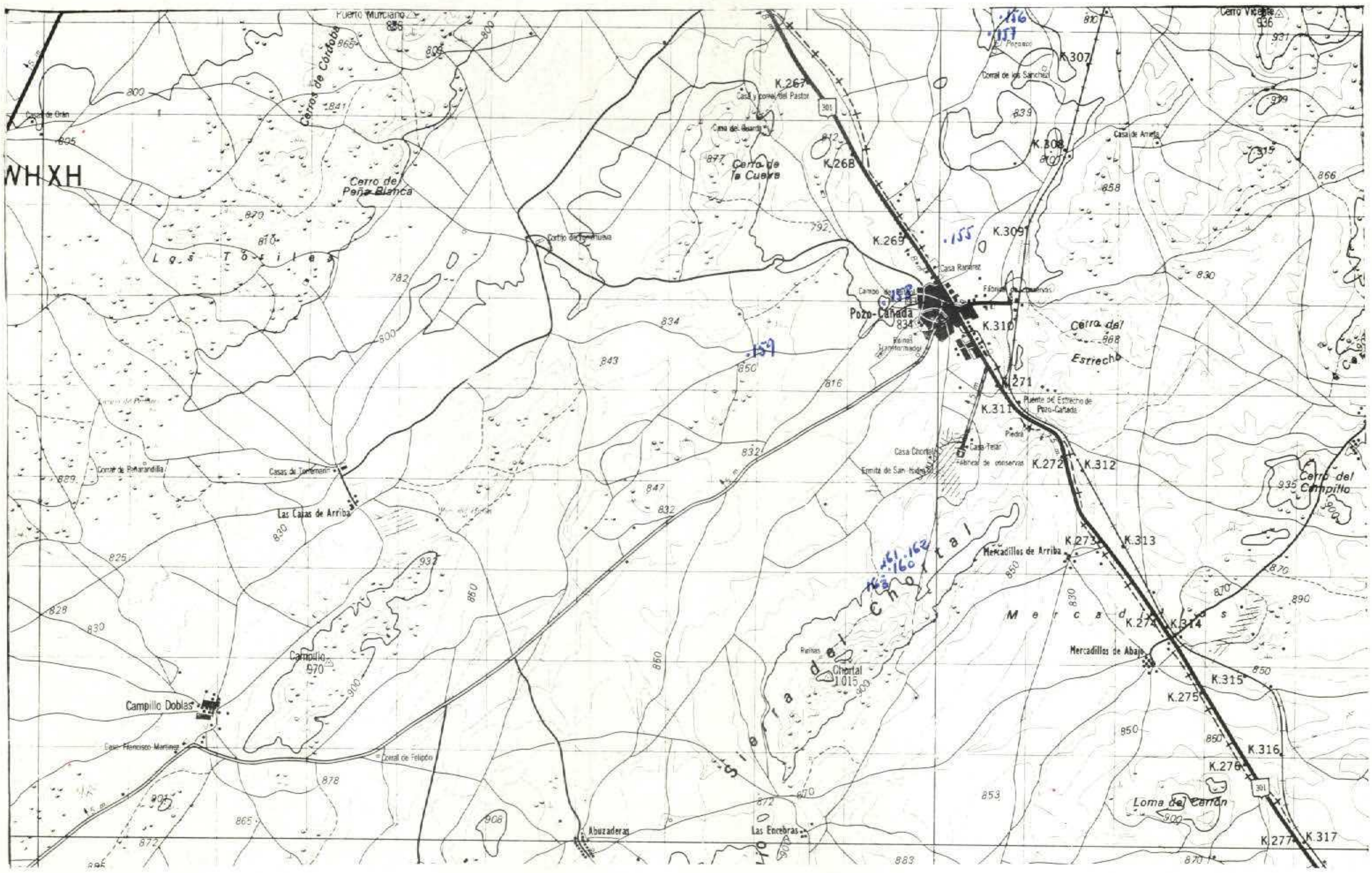

NUMERO DE LA HOJA 2532 CUADRANTE 4

4	1
3	2

DATOS A RELLENAR POR EL IGME: Nº de la hoja 1:50.000 (1-4)	Cuadrante número (5)	Nº del documento (6-9)	DATOS A RELLENAR POR EL CONSUL: CONSULT. (10-11)	ESPECIAL QUE REAL LA ESTAC. (12-13)	DATOS A RELLENAR POR EL IGME: Recibido (71-76)	Ref. Control (77-80)	Perforado	Verificado
2532	4	D518	YC	VL	040473		[signature]	C. Serrano [signature]

DATOS A RELLENAR POR EL CONSULTOR

CON NUMEROS / CON UNOS EN CASO AFIRMATIVO

NUMERO DE LA ESTACION (14-17)	Fecha DIA (18-19)	MES (20-21)	AÑO (22-23)	MEDICION Rumbo (24)	Buzamie. (25)	Croquis (26)	Fotogra. (27)	Petrol y M (28)	MUESTRAS Macrop. (29)	Micropal. (30)	Sedimen. (31)	Rayos X (32)	Espectro (33)	C 14 (34)	Analisis quimico (35)	Termico diferenc. (36)	Microsc. (37)	Otros analisis (38)	PUNTOS DE INTERES SINGULAR Mineralo. (39)	Tectoni. (40)	Paleont. (41)	Estratig. (42)	Litologic. (43)	Paleogeo. (44)	Hidroge. (45)	Economi. (46)	Formacio reciente (47)	TIPO DE TERR. Plutonic. (48)	Metamor. (49)	Sedimen. (50)	Volcanic. (51)	Indifere. (52)
0155	06	03	73	1	1					1	1																			1		
0156	06	03	73							1	1																			1		
0157	06	03	73	1	1					1	1																			1		
0158	06	03	73				-		1	1	1																			1		
0159	08	03	73	1	1					1	1																			1		
0160	08	03	73							1	1																			1		
0161	08	03	73						1	1	1																			1		
0162	08	03	73						1																					1		
0163	08	03	73						1																					1		

DATOS A RELLENAR POR EL CONSULTOR

CON NUMEROS / CON UNOS EN CASO AFIRMATIVO

NUMERO DE LA ESTACION (14-17)	Fecha DIA (18-19)	MES (20-21)	AÑO (22-23)	MEDICION Rumbo (24)	Buzami. (25)	Croquis (26)	Fotogra. (27)	Petrol y M (28)	MUESTRAS Macrop. (29)	Micropal. (30)	Sedimen. (31)	Rayos X (32)	Espectro (33)	C 14 (34)	Analisis quimico (35)	Termico diferenc. (36)	Microsc. (37)	Otros analisis (38)	PUNTOS DE INTERES SINGUL. Mineralo. (39)	Tectoni. (40)	Paleont. (41)	Estratig. (42)	Litologi. (43)	Paleog. (44)	Hidroge. (45)	Económ. (46)	Formac. reciente (47)	TIPO DE TERR. Plutoni. (48)	Metamo. (49)	Sedime. (50)	Volcani. (51)	Indifer. (52)

EL CONSULTOR: DEBERA MARCAR SOBRE EL MAPA LAS ESTACIONES CON SU NUMERO DE REFERENCIA (EN AZUL) Y LOS CORTES REALIZADOS SOBRE EL TERRENO (EN ROJO).
PARA UN CONTROL CORRECTO DE LA MARCHA DEL TRABAJO DE CAMPO EL CONSULTOR DEBERA ENVIAR ENTRE LOS DIAS 1 al 7 y 15 al 22 DE CADA MES ESTAS HOJAS AL INSTITUTO GEOLOGICO Y MINERO DE ESPAÑA, DIVISION DE GEOLOGIA. C/ RIOS ROSAS, 23 – MADRID - 3.

EQUIPO DE RECEPCION DEL IGME

EL CONSULTOR
[signature]

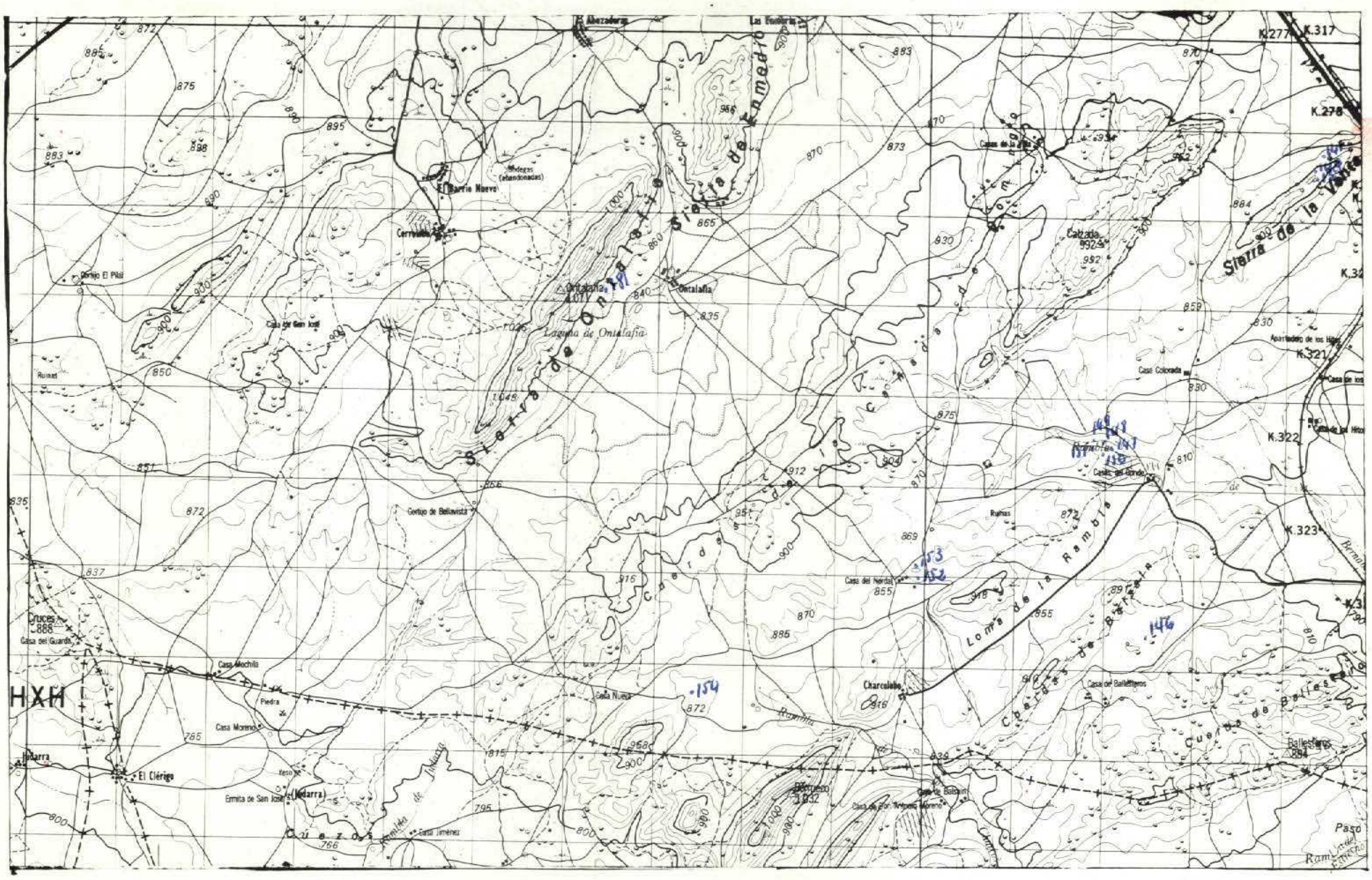

NUMERO DE LA HOJA 2532 CUADRANTE 3

4	1
~~3~~	2

35

DATOS A RELLENAR POR EL IGME			
Nº de la hoja 1:50.000	Cuadrante número	Nº del documento	
1 2 3 4	5	6 7 8 9	
2532	3	D469	

DATOS A RELLENAR POR EL CONSULTOR			
CONSULT	ESPECIAL QUE REALIZA LA ESTAC.		
10 11	12	13	
YC	V	L	

DATOS A RELLENAR POR EL IGME			
Recibido	Ref. Control	Perforado	Verificado
71 72 73 74 75 76	77 78 79 80		
040473		H. Carmen	C. Sorace

DATOS A RELLENAR POR EL CONSULTOR

CON NUMEROS — CON UNOS EN CASO AFIRMATIVO

NUMERO DE LA ESTACION	Fecha DIA	Fecha MES	Fecha AÑO	MEDICION Rumbo	Buzamiento	Croquis	Fotografía	MUESTRAS Petrología	Macropaleontología	Micropaleontología	Sedimentología	Rayos X	Espectrometría	C 14	Análisis químico	Análisis químico diferencial	Microscopía	Otras Analisis	PUNTOS DE INTERES SINGULAR Mineralogía	Tectónica	Paleontología	Estratigrafía	Litología	Paleogeografía	Hidrogeología	Económica	Formas Fósiles	TIPO DE TERR. Plutónica	Metamórfica	Sedimentaria	Volcánica	Indiferenciada
14 15 16 17	18 19	20 21	22 23	24	25	26	27	28	29	30	31	32	33	34	35	36	37	38	39	40	41	42	43	44	45	46	47	48	49	50	51	52
0139	01	03	73								1																			1		
0140	01	03	73	1	1						1																			1		
0141	01	03	73	1	1					1	1																			1		
0146	05	03	73						1																					1		
0147	05	03	73	1	1						1																			1		
0148	05	03	73								1																			1		
0149	05	03	73								1																			1		
0150	05	03	73						1	1	1																			1		
0151	05	03	73							1	1																			1		
0152	05	03	73	1	1				1	1																				1		
0153	05	03	73	1	1						1																			1		
0154	05	03	73						1																					1		
0181	08	03	73	1	1					1	1																			1		

DATOS A RELLENAR POR EL CONSULTOR

CON NUMEROS — CON UNOS EN CASO AFIRMATIVO

NUMERO DE LA ESTACION	Fecha DIA	Fecha MES	Fecha AÑO	MEDICION Rumbo	Buzamiento	Croquis	Fotografía	MUESTRAS Petrología	Macropaleontología	Micropaleontología	Sedimentología	Rayos X	Espectrometría	C 14	Análisis químico	Análisis químico diferencial	Microscopía	Otras Analisis	PUNTOS DE INTERES SINGULAR Mineralogía	Tectónica	Paleontología	Estratigrafía	Litología	Paleogeografía	Hidrogeología	Económica	Formas Fósiles	TIPO DE TERR. Plutónica	Metamórfica	Sedimentaria	Volcánica	Indiferenciada
14 15 16 17	18 19	20 21	22 23	24	25	26	27	28	29	30	31	32	33	34	35	36	37	38	39	40	41	42	43	44	45	46	47	48	49	50	51	52

EL CONSULTOR: DEBERA MARCAR SOBRE EL MAPA LAS ESTACIONES CON SU NUMERO DE REFERENCIA (EN AZUL) Y LOS CORTES REALIZADOS SOBRE EL TERRENO (EN ROJO).

PARA UN CONTROL CORRECTO DE LA MARCHA DEL TRABAJO DE CAMPO EL CONSULTOR DEBERA ENVIAR ENTRE LOS DIAS 1 al 7 y 15 al 22 DE CADA MES ESTAS HOJAS AL INSTITUTO GEOLOGICO Y MINERO DE ESPAÑA, DIVISION DE GEOLOGIA. C/ RIOS ROSAS, 23 — MADRID - 3.

EQUIPO DE RECEPCION DEL IGME

EL CONSULTOR

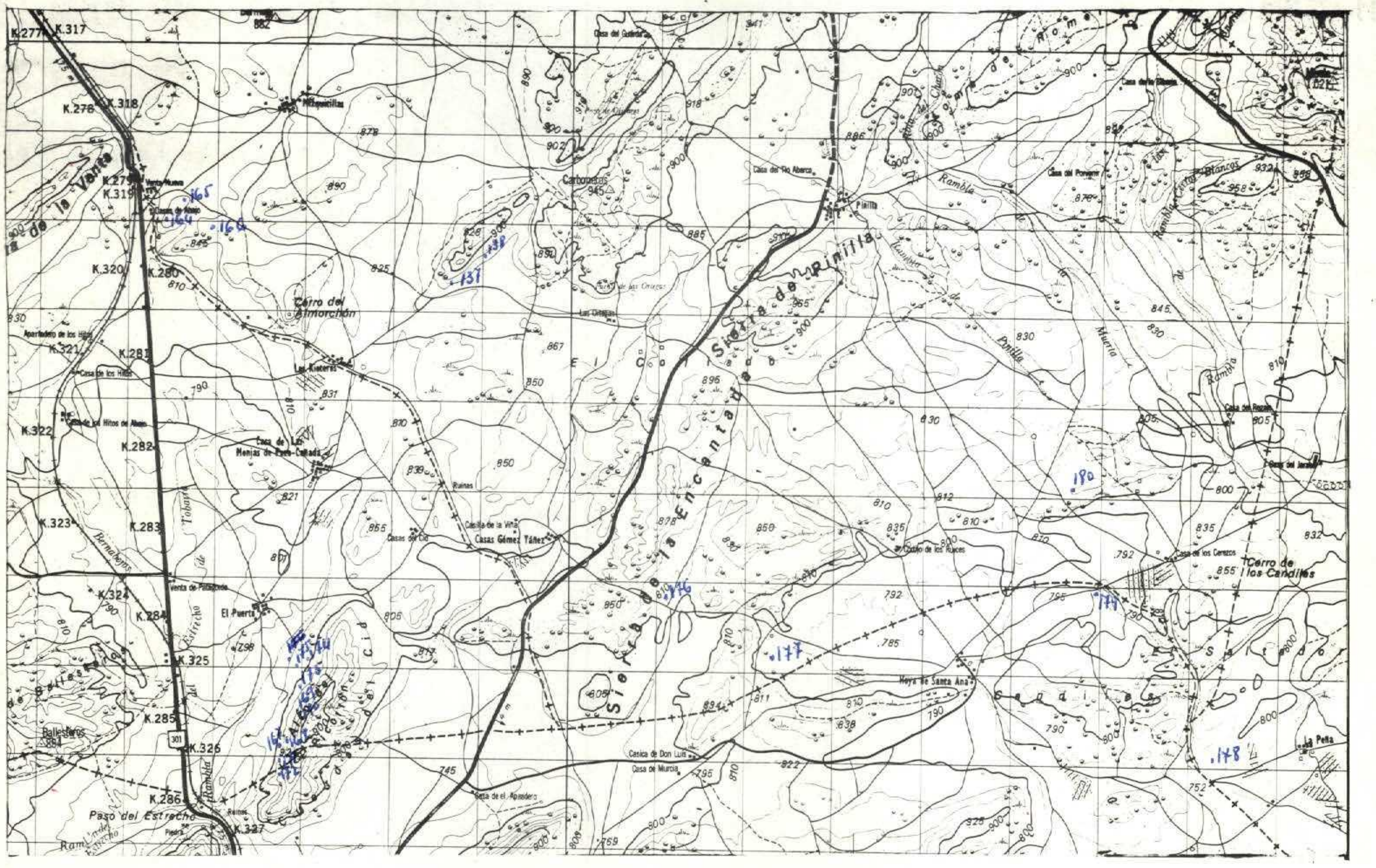

NUMERO DE LA HOJA 2532 CUADRANTE 2

4	1
3	2

36

DATOS A RELLENAR POR EL IGME: Nº de la hoja 1:50.000 (1–4)	Cuadrante número (5)	Nº del documento (6–9)	DATOS A RELLENAR POR EL CONSUL.: CONSULT. (10–11)	ESPECIAL QUE REALIZA LA ESTAC. (12–13)	DATOS A RELLENAR POR EL IGME: Recibido (71–76)	Ref. Control (77–80)	Perforado	Verificado
2532	2	D412	YC	SB	040473		M Carmen	C Serrano

DATOS A RELLENAR POR EL CONSULTOR

CON NUMEROS — CON UNOS EN CASO AFIRMATIVO

Número de la estación (14–17)	Fecha: Día (18–19)	Mes (20–21)	Año (22–23)	Medición: Rumbo (24)	Buzami. (25)	Croquis (26)	Fotogra. (27)	Petrol y M (28)	Muestras: Macrop. (29)	Micropal. (30)	Sedimen. (31)	Rayos X (32)	Espectro masas (33)	C 14 (34)	Análisis químico (35)	Térmico diferenc. (36)	Microsc. (37)	Otros análisis (38)	Puntos de interés singular: Mineralo. (39)	Tectóni. (40)	Paleont. (41)	Estratig. (42)	Litológic. (43)	Paleogeo. (44)	Hidroge. (45)	Económi. (46)	Formaci. reciente (47)	Tipo de terr.: Plutonic. (48)	Metamórf. (49)	Sedimen. (50)	Volcanic. (51)	Indifere. (52)
0137	02	03	73	1	1				1																					1		
0138	02	03	73							1	1																			1		
0164	02	03	73	1	1					1	1																			1		
0165	02	03	73							1	1																			1		
0166	02	03	73						1																					1		
0167	05	03	73							1	1																			1		
0168	05	03	73	1	1					1	1																			1		
0169	05	03	73							1	1																			1		
0170	05	03	73							1	1																			1		
0171	05	03	73							1	1																			1		
0172	05	03	73							1	1																			1		
0173	05	03	73							1	1																			1		
0174	05	03	73								1																			1		
0175	05	03	73							1	1																			1		
0176	07	03	73							1	1																			1		
0177	07	03	73	1	1					1	1																			1		
0178	07	03	73						1																					1		
0179	07	03	73	1	1					1	1																					
0180	07	03	73	1	1				1	1																						

EL CONSULTOR — DEBERA MARCAR SOBRE EL MAPA LAS ESTACIONES CON SU NUMERO DE REFERENCIA (EN AZUL) Y LOS CORTES REALIZADOS SOBRE EL TERRENO (EN ROJO).

PARA UN CONTROL CORRECTO DE LA MARCHA DEL TRABAJO DE CAMPO EL CONSULTOR DEBERA ENVIAR ENTRE LOS DIAS 1 al 7 y 15 al 22 DE CADA MES ESTAS HOJAS AL INSTITUTO GEOLOGICO Y MINERO DE ESPAÑA, DIVISION DE GEOLOGIA. C/ RIOS ROSAS, 23 – MADRID - 3.

DATOS A RELLENAR POR EL CONSULTOR

CON NUMEROS — CON UNOS EN CASO AFIRMATIVO

Número de la estación (14–17)	Fecha: Día (18–19)	Mes (20–21)	Año (22–23)	Medición: Rumbo (24)	Buzami. (25)	Croquis (26)	Fotogra. (27)	Petrol y M (28)	Muestras: Macrop. (29)	Micropal. (30)	Sedimen. (31)	Rayos X (32)	Espectro masas (33)	C 14 (34)	Análisis químico (35)	Térmico diferenc. (36)	Microsc. (37)	Otros análisis (38)	Puntos de interés singular: Mineralo. (39)	Tectóni. (40)	Paleont. (41)	Estratig. (42)	Litológi. (43)	Paleog. (44)	Hidroge. (45)	Económ. (46)	Formaci. reciente (47)	Tipo de terr.: Plutoni. (48)	Metamó. (49)	Sedime. (50)	Volcani. (51)	Indifer. (52)

EQUIPO DE RECEPCION DEL IGME

EL CONSULTOR

3-73

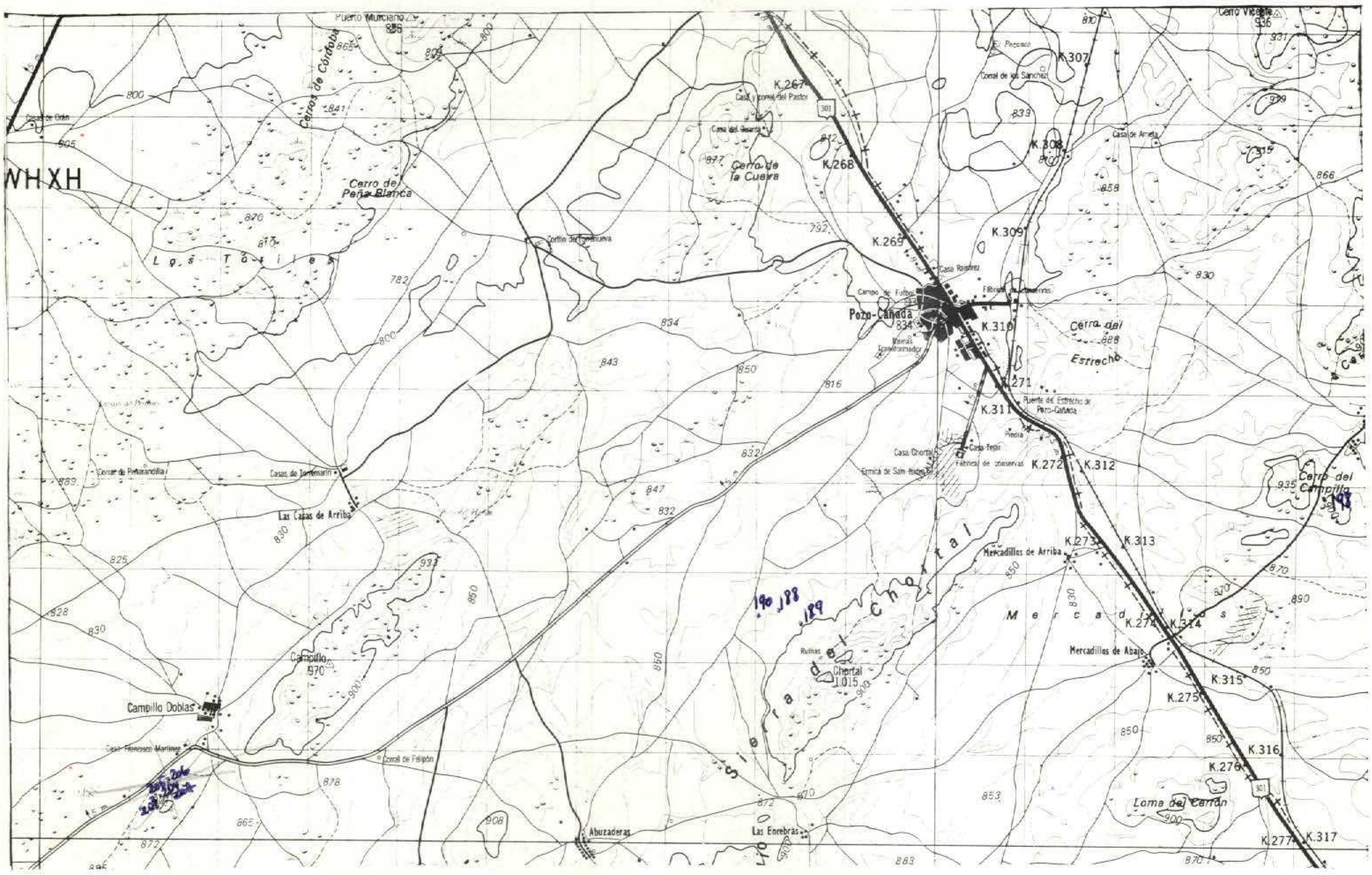

NUMERO DE LA HOJA 2532 CUADRANTE 4

4	1
3	2

44

DATOS A RELLENAR POR EL IGME: Nº de la hoja 1:50.000 (1-4)	Cuadrante número (5)	Nº del documento (6-9)	DATOS A RELLENAR POR EL CONSUL.: CONSULT (10-11)	ESPECIAL QUE REALIZA LA ESTAC. (12-13)
2532	4	D521	YC	SB

DATOS A RELLENAR POR EL IGME: Recibido (71-76)	Ref. Control (77-80)	Perforado	Verificado
940573		C. Serrano	[signature]

DATOS A RELLENAR POR EL CONSULTOR

CON NUMEROS / CON UNOS EN CASO AFIRMATIVO

NUMERO DE LA ESTACION (14-17)	DIA (18-19)	MES (20-21)	AÑO (22-23)	Rumbo (24)	Buzamie (25)	Croquis (26)	Fotogra (27)	Petrol y M (28)	Macrop (29)	Micropal (30)	Sedimen (31)	Rayos X (32)	Espectro indsos (33)	C 14 (34)	Analisis quimico (35)	Termico diferenc (36)	Microsc (37)	Otros analisis (38)	Mineralo (39)	Tectoni (40)	Paleont (41)	Estratig (42)	Litologic (43)	Paleogeo (44)	Hidroge (45)	Economi (46)	Formac reciente (47)	Plutonic (48)	Metamor (49)	Sedimen (50)	Volcanic (51)	Indifere (52)
0188	21	03	73							1	1																			1		
0189	21	03	73							1	1																			1		
0190	21	03	73	1	1					1	1																			1		
~~0203~~	~~26~~	~~03~~	~~73~~							~~1~~	~~1~~																			~~1~~		
~~0204~~	~~26~~	~~03~~	~~73~~	~~1~~	~~1~~					~~1~~	~~1~~																			~~1~~		
~~0205~~	~~26~~	~~03~~	~~73~~							~~1~~	~~1~~																			~~1~~		
~~0206~~	~~26~~	~~03~~	~~73~~							~~1~~	~~1~~																			~~1~~		
~~0207~~	~~26~~	~~03~~	~~73~~							~~1~~	~~1~~																			~~1~~		
0198	22	03	73						1	1	1																			1		

DATOS A RELLENAR POR EL CONSULTOR

CON NUMEROS / CON UNOS EN CASO AFIRMATIVO

NUMERO DE LA ESTACION (14-17)	DIA (18-19)	MES (20-21)	AÑO (22-23)	Rumbo (24)	Buzami (25)	Croquis (26)	Fotogra (27)	Petrol y M (28)	Macrop (29)	Micropal (30)	Sedimen (31)	Rayos X (32)	Espectro indsos (33)	C 14 (34)	Analisis quimico (35)	Termico diferenc (36)	Microsc (37)	Otros analisis (38)	Mineralo (39)	Tectoni (40)	Paleont (41)	Estratig (42)	Litologi (43)	Paleog (44)	Hidroge (45)	Económ (46)	Formac reciente (47)	Plutoni (48)	Metamo (49)	Sedime (50)	Volcani (51)	Indifer (52)

EL CONSULTOR.– DEBERA MARCAR SOBRE EL MAPA: LAS ESTACIONES CON SU NUMERO DE REFERENCIA (EN AZUL) Y LOS CORTES REALIZADOS SOBRE EL TERRENO (EN ROJO).
PARA UN CONTROL CORRECTO DE LA MARCHA DEL TRABAJO DE CAMPO EL CONSULTOR DEBERA ENVIAR ENTRE LOS DIAS 1 al 7 y 15 al 22 DE CADA MES ESTAS HOJAS AL INSTITUTO GEOLOGICO Y MINERO DE ESPAÑA. DIVISION DE GEOLOGIA. C/ RIOS ROSAS, 23 – MADRID - 3.

EQUIPO DE RECEPCION DEL IGME

EL CONSULTOR

[signature]

3-73

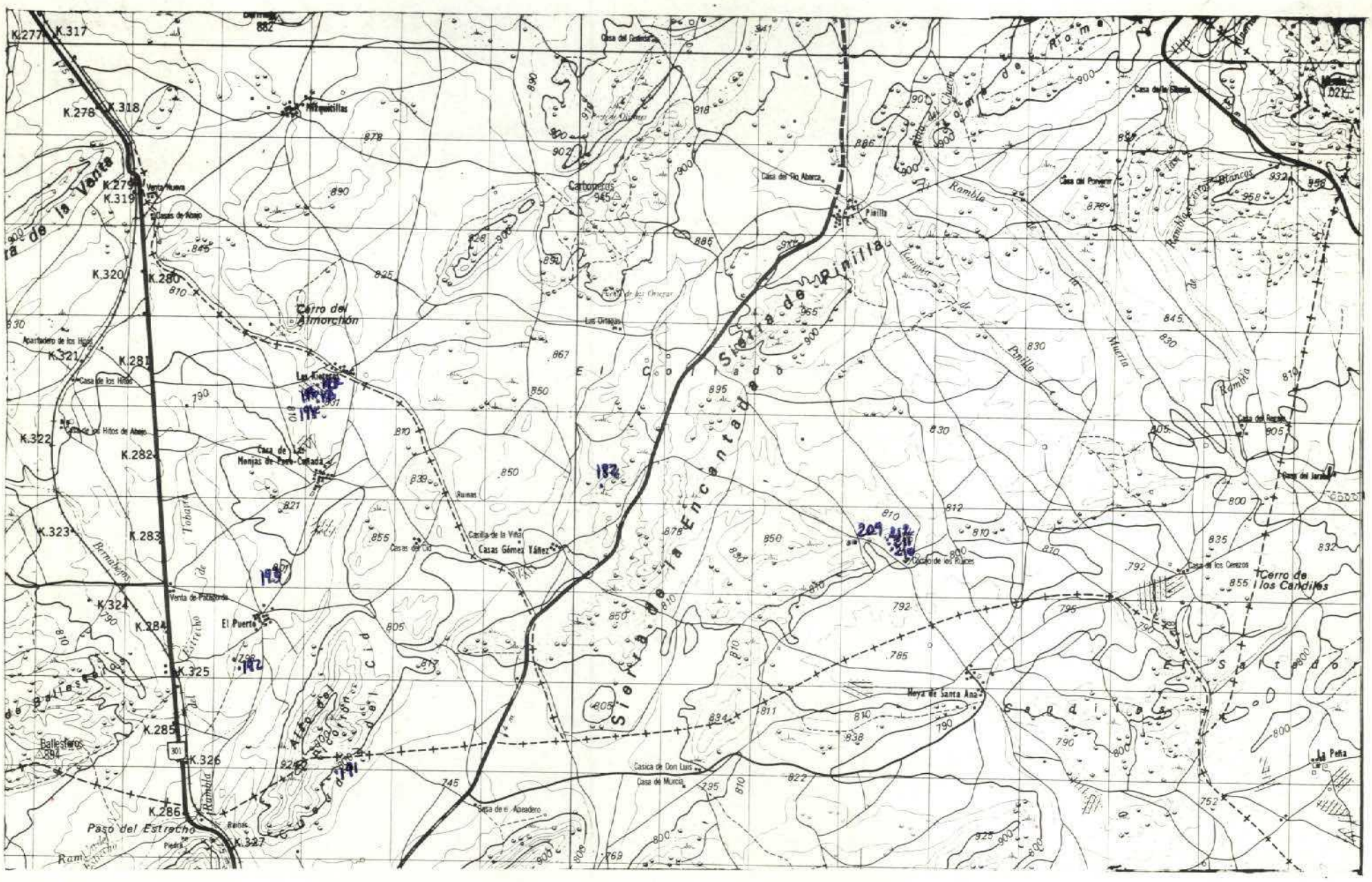

NUMERO DE LA HOJA 2532 CUADRANTE 2

4	1
3	2

45

DATOS A RELLENAR POR EL IGME								
Nº de la hoja 1.50.000				Cuadrante numero	Nº del documento			
1	2	3	4	5	6	7	8	9
2	5	3	2	2	0	4	0	4

DATOS A RELLENAR POR EL CONSULTOR			
CONSULT		ESPECIAL	QUE REAL LA ESTAC
10	11	12	13
Y	C	S	B

DATOS A RELLENAR POR EL IGME											
Recibido						Ref. Control				Perforado	Verificado
71	72	73	74	75	76	77	78	79	80		
0	4	0	5	7	3					C. Serrano	M. Carmen

DATOS A RELLENAR POR EL CONSULTOR

CON NUMEROS: NUMERO DE LA ESTACION (14–17); Fecha: DIA (18–19), MES (20–21), AÑO (22–23)

CON UNOS EN CASO AFIRMATIVO: MEDICION (Rumbo 24, Buzamiento 25, Croquis 26, Fotografía 27); MUESTRAS (Petrol. y M. 28, Macrop. 29, Micropal. 30, Sedimen. 31, Rayos X 32, Espectro masas 33, C 14 34, Análisis químico 35, Térmico diferencial 36, Microsonda 37, Otros análisis 38); PUNTOS DE INTERES SINGULAR (Mineralog. 39, Tectónic. 40, Paleont. 41, Estratig. 42, Litologic. 43, Paleogeog. 44, Hidrogeo. 45, Económic. 46, Formaciones recientes 47); TIPO DE TERR. (Plutónic. 48, Metamórf. 49, Sedimen. 50, Volcanic. 51, Indifer. 52)

NUMERO DE LA ESTACION (14–17)	Fecha DIA (18–19)	MES (20–21)	AÑO (22–23)	Rumbo (24)	Buzamiento (25)	Croquis (26)	Fotografía (27)	Petrol. y M. (28)	Macrop. (29)	Micropal. (30)	Sedimen. (31)	Rayos X (32)	Espectro masas (33)	C 14 (34)	Análisis químico (35)	Térmico diferencial (36)	Microsonda (37)	Otros análisis (38)	Mineralog. (39)	Tectónic. (40)	Paleont. (41)	Estratig. (42)	Litologic. (43)	Paleogeog. (44)	Hidrogeo. (45)	Económic. (46)	Formaciones recientes (47)	Plutónic. (48)	Metamórf. (49)	Sedimen. (50)	Volcanic. (51)	Indifer. (52)
0192	27	03	73	1	1					1	1																			1		
0193	27	03	73	1	1					1	1																			1		
0194	27	03	73	1	1					1	1																			1		
0195	27	03	73							1	1																			1		
0196	27	03	73							1	1																			1		
0197	27	03	73							1	1																			1		
0191	27	03	73								1																			1		
0182	23	03	73						1																					1		
0209	28	03	73	1	1				1	1	1																			1		
0210	28	03	73	1	1					1	1																			1		
0211	28	03	73							1	1																			1		
0212	28	03	73							1	1																			1		

EL CONSULTOR – DEBERA MARCAR SOBRE EL MAPA LAS ESTACIONES CON SU NUMERO DE REFERENCIA (EN AZUL) Y LOS CORTES REALIZADOS SOBRE EL TERRENO (EN ROJO).

PARA UN CONTROL CORRECTO DE LA MARCHA DEL TRABAJO DE CAMPO EL CONSULTOR DEBERA ENVIAR ENTRE LOS DIAS 1 al 7 y 15 al 22 DE CADA MES ESTAS HOJAS AL INSTITUTO GEOLOGICO Y MINERO DE ESPAÑA, DIVISION DE GEOLOGIA. C/ RIOS ROSAS, 23 – MADRID - 3

EQUIPO DE RECEPCION DEL IGME

EL CONSULTOR

M. Sánchez Marco

3-73

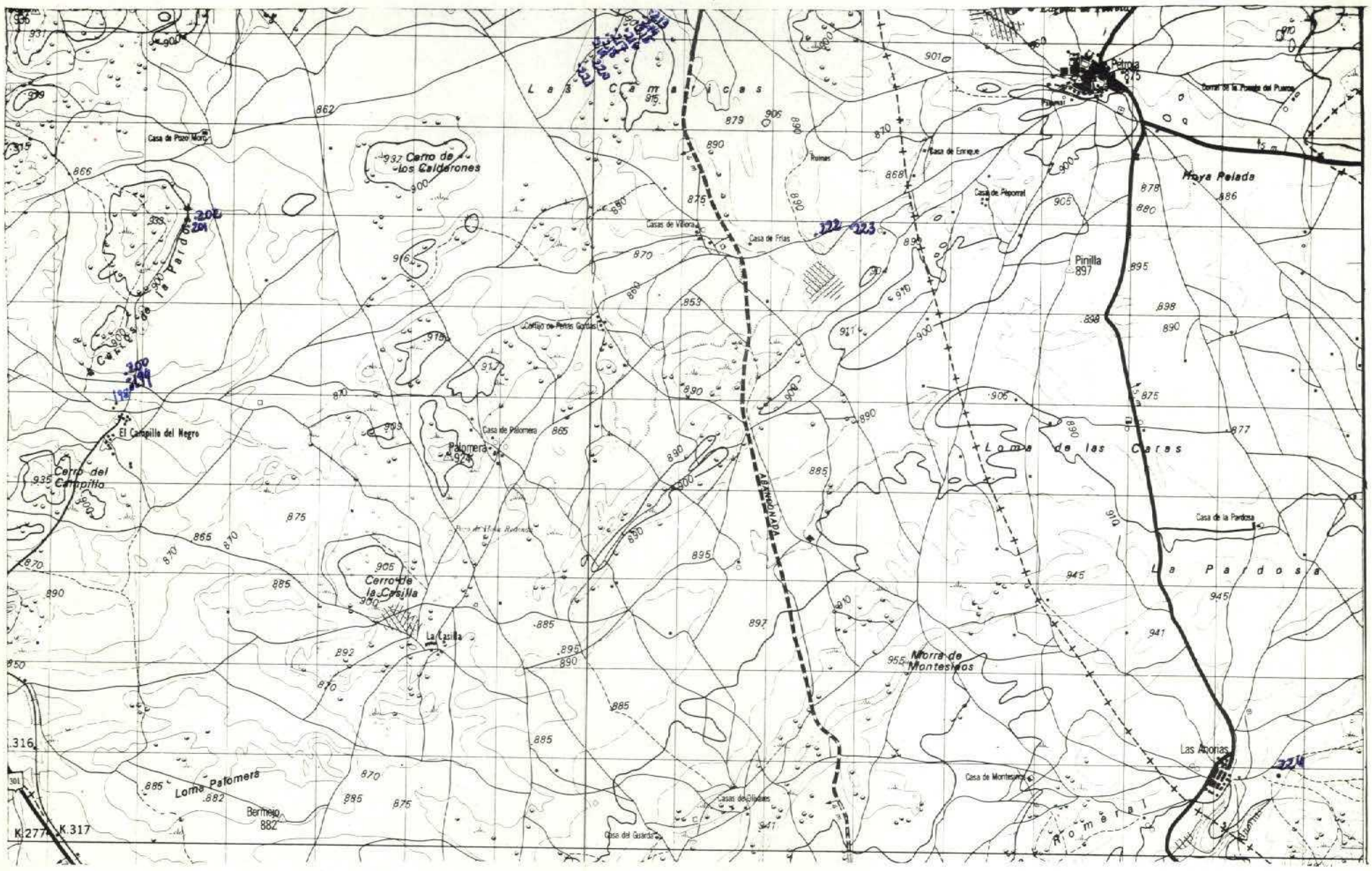

NUMERO DE LA HOJA 2532 CUADRANTE 1

4	1
3	2

46

DATOS A RELLENAR POR EL IGME								
Nº de la hoja 1.50.000				Cuadrante número	Nº del documento			
1	2	3	4	5	6	7	8	9
2	5	3	2	1	D	3	7	5

DATOS A RELLENAR POR EL CONSULTOR	
CONSULT	ESPECIAL QUE REALIZA LA ESTAC
10 11	12 13
YC	VL

DATOS A RELLENAR POR EL IGME			
Recibido	Ref. Control	Perforado	Verificado
71 72 73 74 75 76	77 78 79 80	C. Serrano	
0 4 0 5 7 3			

DATOS A RELLENAR POR EL CONSULTOR

CON NUMEROS: NUMERO DE LA ESTACION (14–17)	Fecha: DIA (18–19)	MES (20–21)	AÑO (22–23)	CON UNOS EN CASO AFIRMATIVO — MEDICION: Rumbo (24)	Buzamiento (25)	Croquis (26)	Fotografía (27)	Petrol. y M. (28)	MUESTRAS: Macrop. (29)	Micropal. (30)	Sedimen. (31)	Rayos X (32)	Espectrómetros (33)	C 14 (34)	Análisis químico (35)	Térmico diferencial (36)	Microsonda (37)	OTROS análisis (38)	PUNTOS DE INTERES SINGULAR: Mineralógico (39)	Tectónico (40)	Paleontológico (41)	Estratigráfico (42)	Litológico (43)	Paleogeográfico (44)	Hidrogeológico (45)	Económico (46)	Formación reciente (47)	TIPO DE TERR.: Plutónico (48)	Metamórfico (49)	Sedimentario (50)	Volcánico (51)	Indiferenciado (52)
0199	22	03	73	1	1					1	1																			1		
0200	22	03	73							1	1																			1		
0213	27	03	73	1	1					1	1																			1		
0214	27	03	73							1	1																			1		
0215	27	03	73							1	1																			1		
0216	27	03	73							1	1																			1		
0217	27	03	73							1	1																			1		
0218	27	03	73							1	1																			1		
0219	27	03	73							1	1																			1		
0220	27	03	73	1	1					1	1																			1		
0221	27	03	73							1	1																			1		
0222	27	03	73							1	1	1																		1		
0223	27	03	73							1	1	1																		1		
0224	23	03	73	1	1					1	1																			1		
0201	22	03	73							1	1																			1		
0202	22	03	73							1	1																			1		
0198	22	03	73							1	1																			1		

DATOS A RELLENAR POR EL CONSULTOR

CON NUMEROS: NUMERO DE LA ESTACION (14–17)	Fecha: DIA (18–19)	MES (20–21)	AÑO (22–23)	CON UNOS EN CASO AFIRMATIVO — MEDICION: Rumbo (24)	Buzamiento (25)	Croquis (26)	Fotografía (27)	Petrol. y M. (28)	MUESTRAS: Macrop. (29)	Micropal. (30)	Sedimen. (31)	Rayos X (32)	Espectrómetros (33)	C 14 (34)	Análisis químico (35)	Térmico diferencial (36)	Microsonda (37)	OTROS análisis (38)	PUNTOS DE INTERES SINGULAR: Mineralógico (39)	Tectónico (40)	Paleontológico (41)	Estratigráfico (42)	Litológico (43)	Paleogeográfico (44)	Hidrogeológico (45)	Económico (46)	Formación reciente (47)	TIPO DE TERR.: Plutónico (48)	Metamórfico (49)	Sedimentario (50)	Volcánico (51)	Indiferenciado (52)

EL CONSULTOR — DEBERA MARCAR SOBRE EL MAPA LAS ESTACIONES CON SU NUMERO DE REFERENCIA (EN AZUL) Y LOS CORTES REALIZADOS SOBRE EL TERRENO (EN ROJO).
PARA UN CONTROL CORRECTO DE LA MARCHA DEL TRABAJO DE CAMPO EL CONSULTOR DEBERA ENVIAR ENTRE LOS DIAS 1 al 7 y 15 al 22 DE CADA MES ESTAS HOJAS AL INSTITUTO GEOLOGICO Y MINERO DE ESPAÑA, DIVISION DE GEOLOGIA. C/ RIOS ROSAS, 23 – MADRID - 3.

EQUIPO DE RECEPCION DEL IGME

EL CONSULTOR

4-73

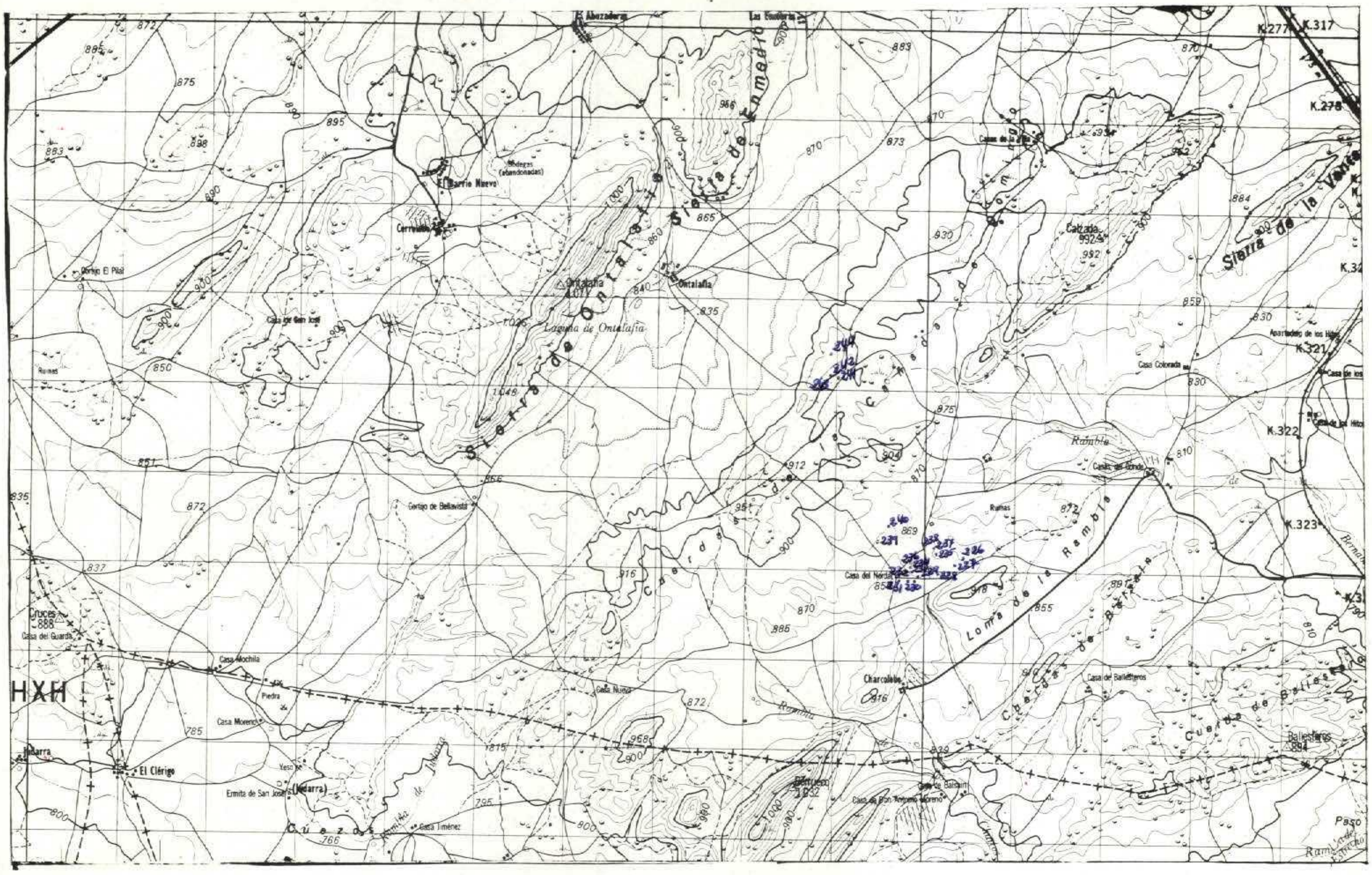

NUMERO DE LA HOJA 2532 CUADRANTE 3

4	1
~~3~~	2

DATOS A RELLENAR POR EL IGME: Nº de la hoja 1:50.000 (1-4)	Cuadrante número (5)	Nº del documento (6-9)	DATOS A RELLENAR POR EL CONSUL.: CONSULT. (10-11)	ESPECIAL QUE REAL. LA ESTAC. (12-13)	DATOS A RELLENAR POR EL IGME: Recibido (71-76)	Ref. Control (77-80)	Perforado	Verificado
2532	3	D474	Y C	V L	040573		C. Serrano	M. Carmen

DATOS A RELLENAR POR EL CONSULTOR

CON NUMEROS / CON UNOS EN CASO AFIRMATIVO

NUMERO DE LA ESTACION (14-17)	Fecha DIA MES AÑO (18-23)	MEDICION: Rumbo (24)	Buzamie. (25)	Croquis (26)	Fotogra. (27)	Petro L y M (28)	MUESTRAS: Macrop. (29)	Micropal. (30)	Sedimen. (31)	Rayos X (32)	Espectro (33)	C 14 (34)	Análisis químico (35)	Térmico diferenc. (36)	Microsc. (37)	Otros análisis (38)	PUNTOS DE INTERES SINGULAR: Mineralo. (39)	Tectóni. (40)	Paleont. (41)	Estratig. (42)	Litológic. (43)	Paleogeo. (44)	Hidroge. (45)	Económi. (46)	Formac. reciente (47)	TIPO DE TERR.: Plutónic. (48)	Metamórf. (49)	Sedimen. (50)	Volcánic. (51)	Indifere. (52)
0226	03 04 73						1	1	1																			1		
0227	03 04 73						1	1	1																			1		
0228	03 04 73						1	1	1																			1		
0229	03 04 73						1	1	1																			1		
0230	03 04 73						1	1	1																			1		
0231	03 04 73							1	1																			1		
0232	03 04 73						1	1	1																			1		
0233	03 04 73	1	1					1	1																			1		
0234	03 04 73							1	1																			1		
0235	03 04 73								1																			1		
0236	03 04 73								1																			1		
0237	03 04 73							1	1																			1		
0238	03 04 73	1	1					1	1																			1		
0239	03 04 73							1	1																			1		
0240	03 04 73							1	1																			1		
0241	03 04 73							1	1																			1		
0242	03 04 73							1	1																			1		
0243	03 04 73							1	1																			1		
0244	03 04 73	1	1					1	1																			1		

EL CONSULTOR DEBERA MARCAR SOBRE EL MAPA LAS ESTACIONES CON SU NUMERO DE REFERENCIA (EN AZUL) Y LOS CORTES REALIZADOS SOBRE EL TERRENO (EN ROJO).

PARA UN CONTROL CORRECTO DE LA MARCHA DEL TRABAJO DE CAMPO EL CONSULTOR DEBERA ENVIAR ENTRE LOS DIAS 1 al 7 y 15 al 22 DE CADA MES ESTAS HOJAS AL INSTITUTO GEOLOGICO Y MINERO DE ESPAÑA DIVISION DE GEOLOGIA C/ RIOS ROSAS, 23 – MADRID - 3.

47

DATOS A RELLENAR POR EL CONSULTOR

CON NUMEROS / CON UNOS EN CASO AFIRMATIVO

NUMERO DE LA ESTACION (14-17)	Fecha DIA MES AÑO (18-23)	MEDICION: Rumbo (24)	Buzami. (25)	Croquis (26)	Fotogra. (27)	Petro L y M (28)	MUESTRAS: Macrop. (29)	Micropal. (30)	Sedimen. (31)	Rayos X (32)	Espectro (33)	C 14 (34)	Análisis químico (35)	Térmico diferenc. (36)	Microsc. (37)	Otros análisis (38)	PUNTOS DE INTERES SINGUL.: Mineralo. (39)	Tectóni. (40)	Paleont. (41)	Estratig. (42)	Litológi. (43)	Paleog. (44)	Hidroge. (45)	Económ. (46)	Formac. reciente (47)	TIPO DE TERR.: Plutóni. (48)	Metamór. (49)	Sedime. (50)	Volcáni. (51)	Indifer. (52)

EQUIPO DE RECEPCION DEL IGME

EL CONSULTOR

V. Lorenzo

4-73

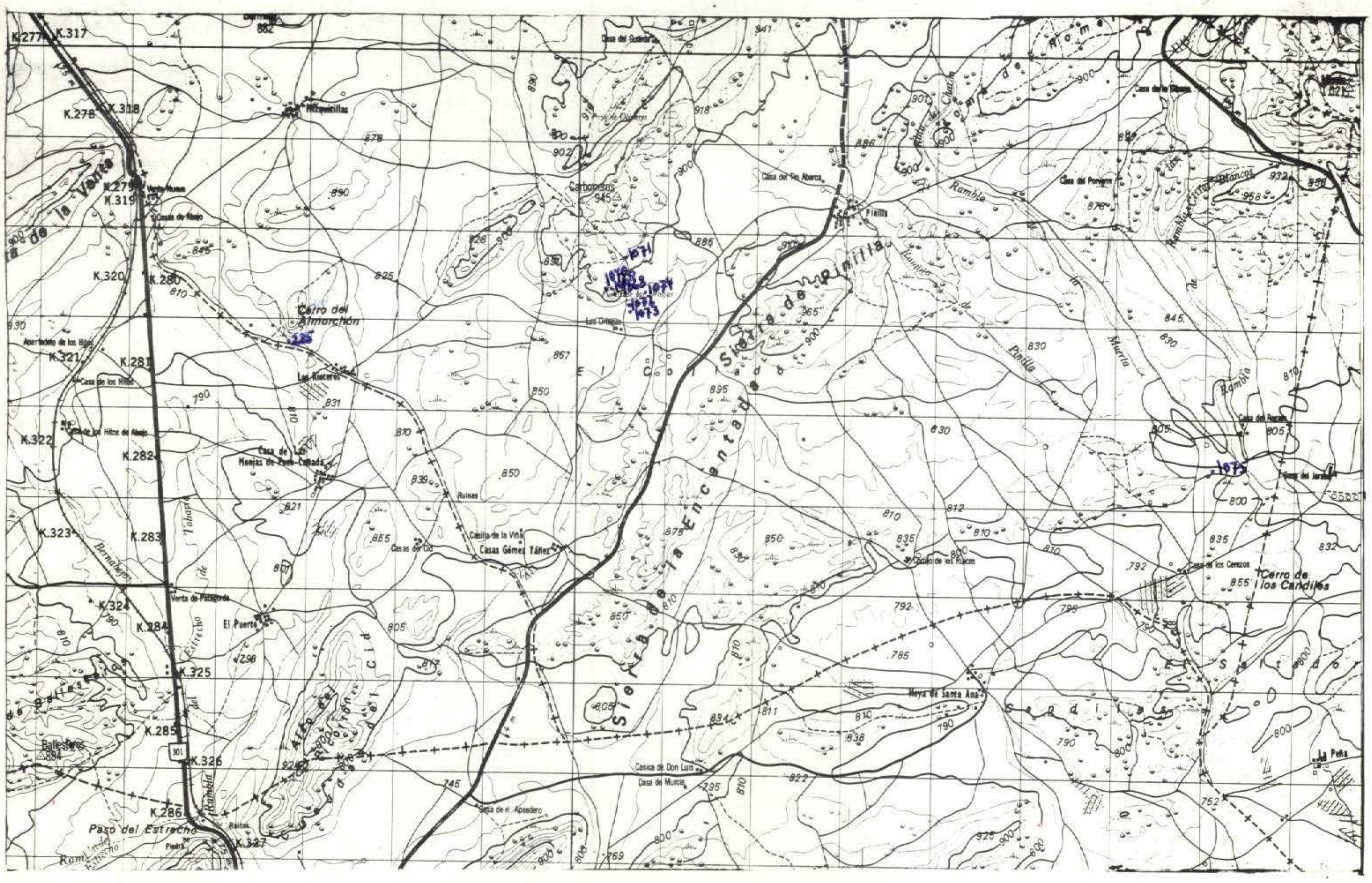

NUMERO DE LA HOJA 2532 CUADRANTE 2

4	1
3	2

48

DATOS A RELLENAR POR EL IGME			DATOS A RELLENAR POR EL CONSULTOR		DATOS A RELLENAR POR EL IGME			
Nº de la hoja 1:50.000	Cuadrante número	Nº del documento	CONSULT.	ESPECIAL QUE REAL LA ESTAC.	Recibido	Ref. Control	Perforado	Verificado
1 2 3 4	5	6 7 8 9	10 11	12 13	71 72 73 74 75 76	77 78 79 80		
2532	2	D413	YC	VL	040573		Serrano	[signature]

DATOS A RELLENAR POR EL CONSULTOR

CON NUMEROS / CON UNOS EN CASO AFIRMATIVO

NUMERO DE LA ESTACION (14-17)	DIA (18-19)	MES (20-21)	AÑO (22-23)	Rumbo (24)	Buzamie (25)	Croquis (26)	Fotogr. (27)	Petro l y M (28)	Macrop. (29)	Micropal (30)	Sedimen (31)	Rayos X (32)	Espectro masas (33)	C 14 (34)	Análisis químico (35)	Térmico diferenc. (36)	Microso. (37)	Otros análisis (38)	Mineralo (39)	Tectóni. (40)	Paleont. (41)	Estratig. (42)	Litológ. (43)	Paleogeo (44)	Hidroge. (45)	Económ. (46)	Formació reciente (47)	Plutónic (48)	Metamór (49)	Sedimen (50)	Volcánic (51)	Indifere (52)
0225	27	03	73	1	1				1	1	1																			1		
1068	10	04	73	1	1					1	1																			1		
1069	10	04	73							1	1																			1		
1070	10	04	73							1	1																			1		
1071	10	04	73							1	1																			1		
1072	10	04	73	1	1					1	1																			1		
1073	10	04	73							1	1																			1		
1074	10	04	73							1	1																			1		
1075	11	04	73	1	1				1	1	1																			1		

DATOS A RELLENAR POR EL CONSULTOR

CON NUMEROS / CON UNOS EN CASO AFIRMATIVO

NUMERO DE LA ESTACION (14-17)	DIA (18-19)	MES (20-21)	AÑO (22-23)	Rumbo (24)	Buzami (25)	Croquis (26)	Fotogr (27)	Petrol y M (28)	Macrop (29)	Micropal (30)	Sedimen (31)	Rayos X (32)	Espectro masas (33)	C 14 (34)	Análisis químico (35)	Térmico diferenc (36)	Microson (37)	Otros análisis (38)	Minerale (39)	Tectóni (40)	Paleont (41)	Estrang (42)	Litologi (43)	Paleog (44)	Hidroge (45)	Económ (46)	Formación reciente (47)	Plutóni (48)	Metamó (49)	Sedime (50)	Volcani (51)	Indifer (52)

EL CONSULTOR.- DEBERA MARCAR SOBRE EL MAPA LAS ESTACIONES CON SU NUMERO DE REFERENCIA (EN AZUL) Y LOS CORTES REALIZADOS SOBRE EL TERRENO (EN ROJO).

PARA UN CONTROL CORRECTO DE LA MARCHA DEL TRABAJO DE CAMPO EL CONSULTOR DEBERA ENVIAR ENTRE LOS DIAS 1 al 7 y 15 al 22 DE CADA MES ESTAS HOJAS AL INSTITUTO GEOLOGICO Y MINERO DE ESPAÑA, DIVISION DE GEOLOGIA. C/ RIOS ROSAS, 23 – MADRID - 3

EQUIPO DE RECEPCION DEL IGME

EL CONSULTOR

[signature]

4-73

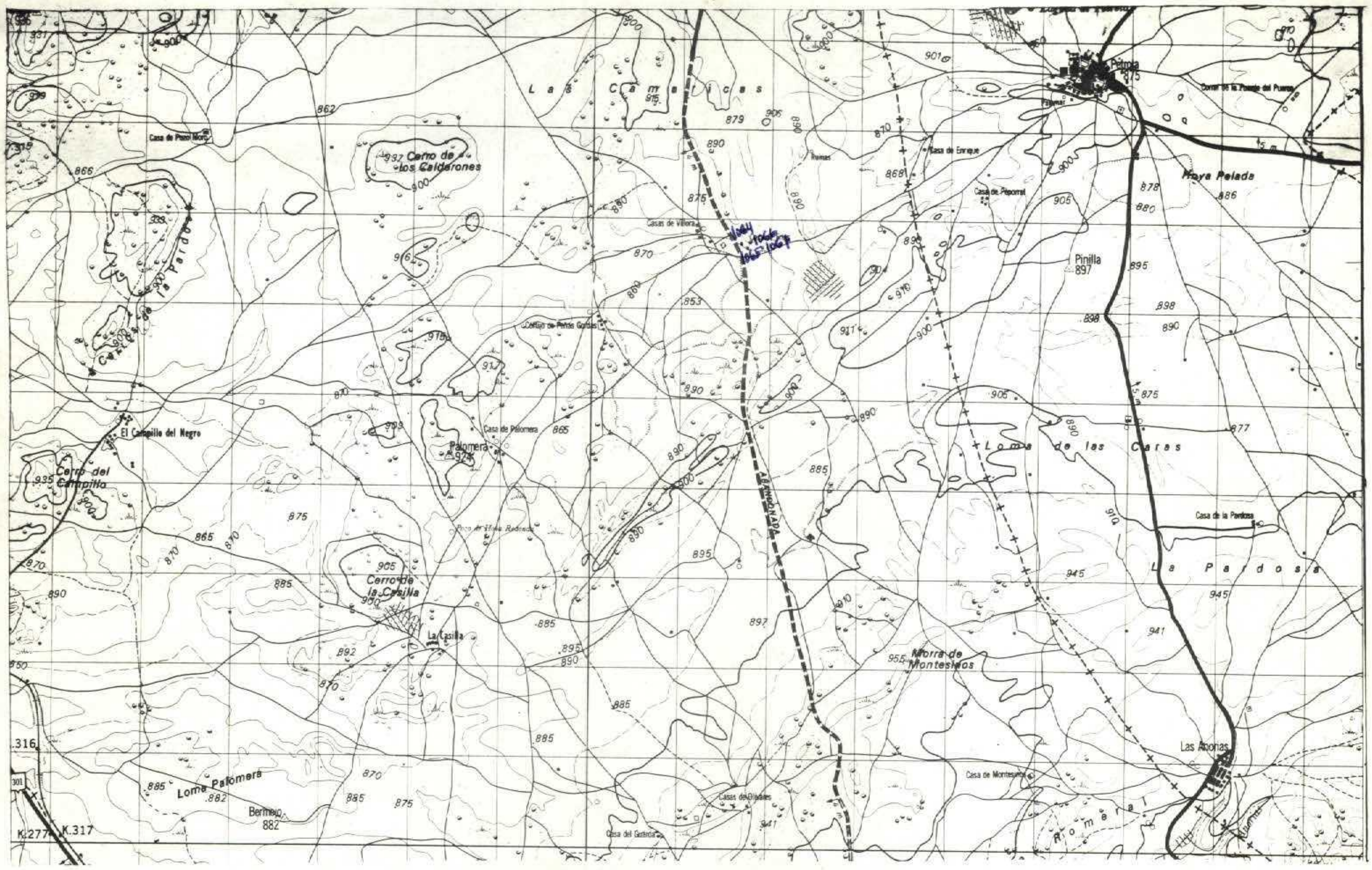

NUMERO DE LA HOJA 2532 CUADRANTE 1

4	1
3	2

49

DATOS A RELLENAR POR EL IGME: Nº de la hoja 1:50.000 (1-4)	Cuadrante número (5)	Nº del documento (6-9)	DATOS A RELLENAR POR EL CONSUL.: CONSULT. (10-11)	ESPECIAL QUE REALIZA LA ESTAC. (12-13)	DATOS A RELLENAR POR EL IGME: Recibido (71-76)	Ref. Control (77-80)	Perforado	Verificado
2532	1	D357	YC	VL	040573		C. Serrano	[signature]

DATOS A RELLENAR POR EL CONSULTOR

NUMERO DE LA ESTACION (4-7)	DIA (18-19)	MES (20-21)	AÑO (22-23)	Rumbo (24)	Buzoni (25)	Croquis (26)	Fotogra (27)	Petro l. y M. (28)	Macrop. (29)	Micropal (30)	Sedimen (31)	Rayos X (32)	Espectro (33)	C 14 (34)	Analisis quimico (35)	Termico diferenc. (36)	Microso (37)	Otros analisis (38)	Mineralo (39)	Tectoni. (40)	Paleont. (41)	Estratig (42)	Litologic (43)	Paleogeo (44)	Hidroge (45)	Economi (46)	Formacio reciente (47)	Plutonic (48)	Metamor (49)	Sedimen (50)	Volcanic (51)	Indifera (52)
1064	07	04	73	1	1					1	1																			1		
1065	07	04	73							1	1																			1		
1066	07	04	73							1	1																			1		
1067	07	04	73							1	1																			1		

Column groups: CON NUMEROS (Numero de la estación, Fecha); CON UNOS EN CASO AFIRMATIVO: MEDICION (24-27), MUESTRAS (28-38), PUNTOS DE INTERES SINGULAR (39-47), TIPO DE TERR. (48-52).

DATOS A RELLENAR POR EL CONSULTOR

NUMERO DE LA ESTACION (14-17)	DIA (18-19)	MES (20-21)	AÑO (22-23)	Rumbo (24)	Buzoni (25)	Croquis (26)	Fotogra (27)	Petro l. y M. (28)	Macrop. (29)	Micropal (30)	Sedimen (31)	Rayos X (32)	Espectro (33)	C 14 (34)	Analisis quimico (35)	Termico diferenc. (36)	Microsc (37)	Otros analisis (38)	Mineralo (39)	Tectoni. (40)	Paleont. (41)	Estratig (42)	Litologi (43)	Paleog. (44)	Hidroge (45)	Económ. (46)	Formac. reciente (47)	Plutoni. (48)	Metamo. (49)	Sedime (50)	Volcani (51)	Indifer (52)

EL CONSULTOR — DEBERA MARCAR SOBRE EL MAPA LAS ESTACIONES CON SU NUMERO DE REFERENCIA (EN AZUL) Y LOS CORTES REALIZADOS SOBRE EL TERRENO (EN ROJO).
PARA UN CONTROL CORRECTO DE LA MARCHA DEL TRABAJO DE CAMPO EL CONSULTOR DEBERA ENVIAR ENTRE LOS DIAS 1 al 7 y 15 al 22 DE CADA MES ESTAS HOJAS AL INSTITUTO GEOLOGICO Y MINERO DE ESPAÑA, DIVISION DE GEOLOGIA. C/ RIOS ROSAS, 23 – MADRID - 3

EQUIPO DE RECEPCION DEL IGME

EL CONSULTOR

[signature]

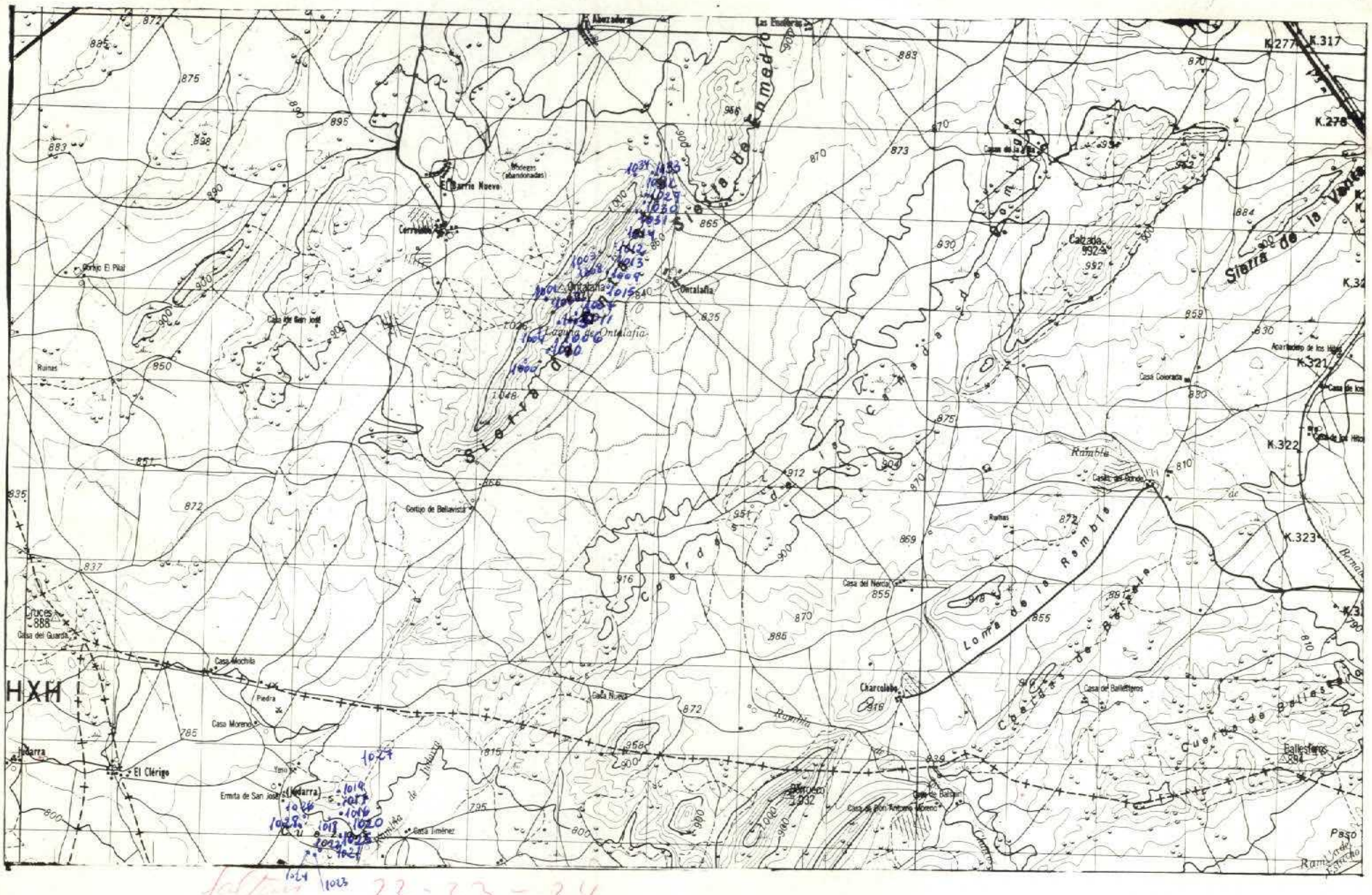

22-23-24

NUMERO DE LA HOJA 2532 CUADRANTE 3

4	1
~~3~~	2

50

DATOS A RELLENAR POR EL IGME									
Nº de la hoja 1:50.000				Cuadrante número	Nº del documento				
1	2	3	4	5	6	7	8	9	
2	5	3	2	3	D	4	7	3	

DATOS A RELLENAR POR EL CONSUL			
CONSULT		ESPECIAL QUE REALIZA LA ESTAC.	
10	11	12	13
Y	C	V	L

DATOS A RELLENAR POR EL IGME										
Recibido				Ref. Control				Perforado	Verificado	
71	72	73	74	75	76	77	78	79	80	
0	8	0	5	7	7					

DATOS A RELLENAR POR EL CONSULTOR

CON NUMEROS								CON UNOS EN CASO AFIRMATIVO																																									
NUMERO DE LA ESTACION				Fecha						MEDICION						MUESTRAS								PUNTOS DE INTERES SINGULAR								TIPO DE TERR.															
				DIA		MES		AÑO		Rumbo	Buzamiento	Croquis	Fotogra	Petrol y M	Macrop.	Micropal	Sedimen	Rayos X	Espectrometrías	C 14	Analisis químico	Termico diferencial	Microscop.	Otros analisis	Mineralog	Tectóni	Paleont	Estratig	Litológ	Paleogeo	Hidrogeo	Economi	Formaciones recientes	Plutóni	Metamór	Sedimen	Volcanic	Indifer.												
14	15	16	17	18	19	20	21	22	23	24	25	26	27	28	29	30	31	32	33	34	35	36	37	38	39	40	41	42	43	44	45	46	47	48	49	50	51	52											
1	0	0	0	0	4	0	4	7	3	1	1					1	1																			1													
1	0	0	1	0	4	0	4	7	3								1																			1													
1	0	0	2	0	4	0	4	7	3								1																			1													
1	0	0	3	0	4	0	4	7	3								1																			1													
1	0	0	4	0	4	0	4	7	3								1																			1													
1	0	0	5	0	4	0	4	7	3	1	1					1	1																			1													
1	0	0	6	0	4	0	4	7	3							1	1																			1													
1	0	0	7	0	4	0	4	7	3							1	1																			1													
1	0	0	8	0	4	0	4	7	3							1	1																			1													
1	0	0	9	0	4	0	4	7	3							1	1																			1													
1	0	1	0	0	4	0	4	7	3							1	1																			1													
1	0	1	1	0	4	0	4	7	3							1	1																			1													
1	0	1	2	0	4	0	4	7	3	1	1					1	1																			1													
1	0	1	3	0	4	0	4	7	3							1	1																			1													
1	0	1	4	0	4	0	4	7	3							1	1																			1													
1	0	1	5	0	4	0	4	7	3							1	1																			1													
1	0	1	6	0	5	0	4	7	3							1	1	1																		1													
1	0	1	7	0	5	0	4	7	3							1	1																			1													
1	0	1	8	0	5	0	4	7	3	1	1						1																			1													
1	0	1	9	0	5	0	4	7	3								1																			1													
1	0	2	0	0	5	0	4	7	3								1																			1													
1	0	2	1	0	5	0	4	7	3							1	1	1																		1													
1	0	2	2	0	5	0	4	7	3									1																		1													
1	0	2	3	0	5	0	4	7	3	1	1							1																		1													
1	0	2	4	0	5	0	4	7	3									1																		1													
1	0	2	5	0	5	0	4	7	3							1	1	1																		1													
1	0	2	6	0	5	0	4	7	3								1	1																		1													
1	0	2	7	0	5	0	4	7	3									1																		1													
1	0	2	8	0	5	0	4	7	3							1	1	1																		1													

DATOS A RELLENAR POR EL CONSULTOR

CON NUMEROS								CON UNOS EN CASO AFIRMATIVO																																									
NUMERO DE LA ESTACION				Fecha						MEDICION						MUESTRAS								PUNTOS DE INTERES SINGUL								TIPO DE TERR															
				DIA		MES		AÑO		Rumbo	Buzamiento	Croquis	Fotogra	Petrol y M	Macrop.	Micropal	Sedimen	Rayos X	Espectrometrías	C 14	Analisis químico	Termico diferencial	Microscop.	Otros analisis	Mineralog	Tectóni	Paleont	Estratig	Litológ	Paleogeo	Hidrogeo	Economi	Formaciones recientes	Plutóni	Metamór	Sedimen	Volcanic	Indifer.											
14	15	16	17	18	19	20	21	22	23	24	25	26	27	28	29	30	31	32	33	34	35	36	37	38	39	40	41	42	43	44	45	46	47	48	49	50	51	52											
1	0	2	9	0	4	0	4	7	3							1																				1													
1	0	3	0	0	4	0	4	7	3							1																				1													
1	0	3	1	0	4	0	4	7	3							1																				1													
1	0	3	2	0	4	0	4	7	3							1																				1													
1	0	3	3	0	4	0	4	7	3	1	1					1	1																			1													
1	0	3	4	0	4	0	4	7	3							1	1																			1													

EL CONSULTOR — DEBERA MARCAR SOBRE EL MAPA LAS ESTACIONES CON SU NUMERO DE REFERENCIA (EN AZUL) Y LOS CORTES REALIZADOS SOBRE EL TERRENO (EN ROJO).
PARA UN CONTROL CORRECTO DE LA MARCHA DEL TRABAJO DE CAMPO EL CONSULTOR DEBERA ENVIAR ENTRE LOS DIAS 1 al 7 y 15 al 22 DE CADA MES ESTAS HOJAS AL INSTITUTO GEOLOGICO Y MINERO DE ESPAÑA, DIVISION DE GEOLOGIA, C/ RIOS ROSAS, 23 — MADRID - 3.

EQUIPO DE RECEPCION DEL IGME

EL CONSULTOR

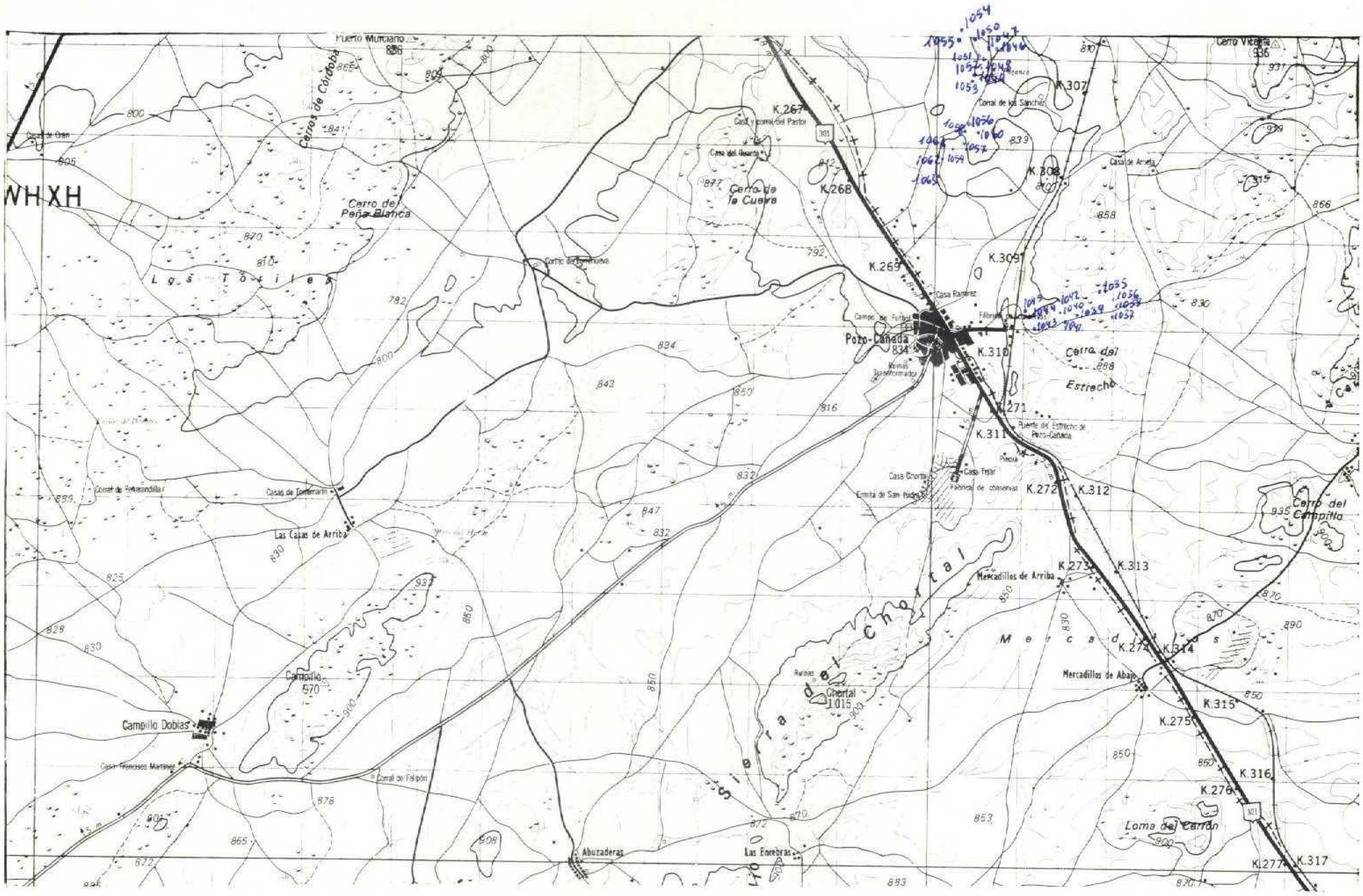

NUMERO DE LA HOJA 2532 CUADRANTE 4

4	1
3	2

51

DATOS A RELLENAR POR EL IGME								
Nº de la hoja 1:50.000				Cuadrante número	Nº del documento			
1	2	3	4	5	6	7	8	9
2	5	3	2	4	D	5	0	6

DATOS A RELLENAR POR EL CONSULT.		ESPECIAL QUE REALIZA LA ESTAC.	
10	11	12	13
Y	C	V	L

DATOS A RELLENAR POR EL IGME										
Recibido				Ref. Control				Perforado	Verificado	
71	72	73	74	75	76	77	78	79	80	
0	8	0	5	7	3					

DATOS A RELLENAR POR EL CONSULTOR

CON NUMEROS							CON UNOS EN CASO AFIRMATIVO																																															
NUMERO DE LA ESTACION				Fecha						MEDICION				MUESTRAS												PUNTOS DE INTERES SINGULAR								TIPO DE TERR.							
				DIA	MES	AÑO				Rumbo	Buzamiento	Croquis	Fotografía	Petrol y M.	Macrop.	Microp.	Sedimen.	Rayos X	Espectro masas	C 14	Análisis químico	Análisis térmico diferencial	Microscopio	Otros análisis	Mineralog.	Tectónic.	Paleont.	Estratig.	Litologia	Paleogeo.	Hidrogeo.	Económ.	Formas recientes	Plutónic.	Metamorf.	Sedimen.	Volcánic.	Indifer.
14	15	16	17	18	19	20	21	22	23	24	25	26	27	28	29	30	31	32	33	34	35	36	37	38	39	40	41	42	43	44	45	46	47	48	49	50	51	52
1	0	3	5	0	6	0	4	7	3	1	1				1	1	1																			1		
1	0	3	6	0	6	0	4	7	3							1	1																			1		
1	0	3	7	0	6	0	4	7	3							1	1																			1		
1	0	3	8	0	6	0	4	7	3								1																			1		
1	0	3	9	0	6	0	4	7	3	1	1				1																					1		
1	0	4	0	0	6	0	4	7	3							1	1																			1		
1	0	4	1	0	6	0	4	7	3							1	1																			1		
1	0	4	2	0	6	0	4	7	3						1																					1		
1	0	4	3	0	6	0	4	7	3							1	1																			1		
1	0	4	4	0	6	0	4	7	3							1	1																			1		
1	0	4	5	0	6	0	4	7	3							1	1																			1		
1	0	4	6	0	6	0	4	7	3						1	1	1																			1		
1	0	4	7	0	6	0	4	7	3	1	1				1	1	1																			1		
1	0	4	8	0	6	0	4	7	3							1	1																			1		
1	0	4	9	0	6	0	4	7	3							1	1																			1		
1	0	5	0	0	6	0	4	7	3						1	1	1																			1		
1	0	5	1	0	6	0	4	7	3							1	1																			1		
1	0	5	2	0	6	0	4	7	3							1	1																			1		
1	0	5	3	0	6	0	4	7	3							1	1																			1		
1	0	5	4	0	6	0	4	7	3							1	1																			1		
1	0	5	5	0	6	0	4	7	3							1	1																			1		
1	0	5	6	0	6	0	4	7	3	1	1					1	1																			1		
1	0	5	7	0	6	0	4	7	3						1	1	1																			1		
1	0	5	8	0	6	0	4	7	3							1	1																			1		
1	0	5	9	0	6	0	4	7	3								1																			1		
1	0	6	0	0	6	0	4	7	3	1	1						1																			1		
1	0	6	1	0	6	0	4	7	3							1	1																			1		
1	0	6	2	0	6	0	4	7	3							1	1																			1		
1	0	6	3	0	6	0	4	7	3							1	1																			1		

DATOS A RELLENAR POR EL CONSULTOR

CON NUMEROS							CON UNOS EN CASO AFIRMATIVO																																															
NUMERO DE LA ESTACION				Fecha						MEDICION				MUESTRAS												PUNTOS DE INTERES SINGUL.								TIPO DE TERR.							
				DIA	MES	AÑO				Rumbo	Buzamiento	Croquis	Fotografía	Petrol y M.	Macrop.	Microp.	Sedimen.	Rayos X	Espectro masas	C 14	Análisis químico	Análisis térmico diferencial	Microscopio	Otros análisis	Mineralog.	Tectónic.	Paleont.	Estratig.	Litolog.	Paleog.	Hidrogeo.	Económ.	Formas recientes	Plutónic.	Metamorf.	Sedimen.	Volcánic.	Indifer.
14	15	16	17	18	19	20	21	22	23	24	25	26	27	28	29	30	31	32	33	34	35	36	37	38	39	40	41	42	43	44	45	46	47	48	49	50	51	52

EL CONSULTOR DEBERA MARCAR SOBRE EL MAPA LAS ESTACIONES CON SU NUMERO DE REFERENCIA (EN AZUL) Y LOS CORTES REALIZADOS SOBRE EL TERRENO (EN ROJO).
PARA UN CONTROL CORRECTO DE LA MARCHA DEL TRABAJO DE CAMPO EL CONSULTOR DEBERA ENVIAR ENTRE LOS DIAS 1 al 7 y 15 al 22 DE CADA MES ESTAS HOJAS AL INSTITUTO GEOLOGICO Y MINERO DE ESPAÑA. DIVISION DE GEOLOGIA. C/ RIOS ROSAS, 23 – MADRID - 3.

EQUIPO DE RECEPCION DEL IGME

EL CONSULTOR

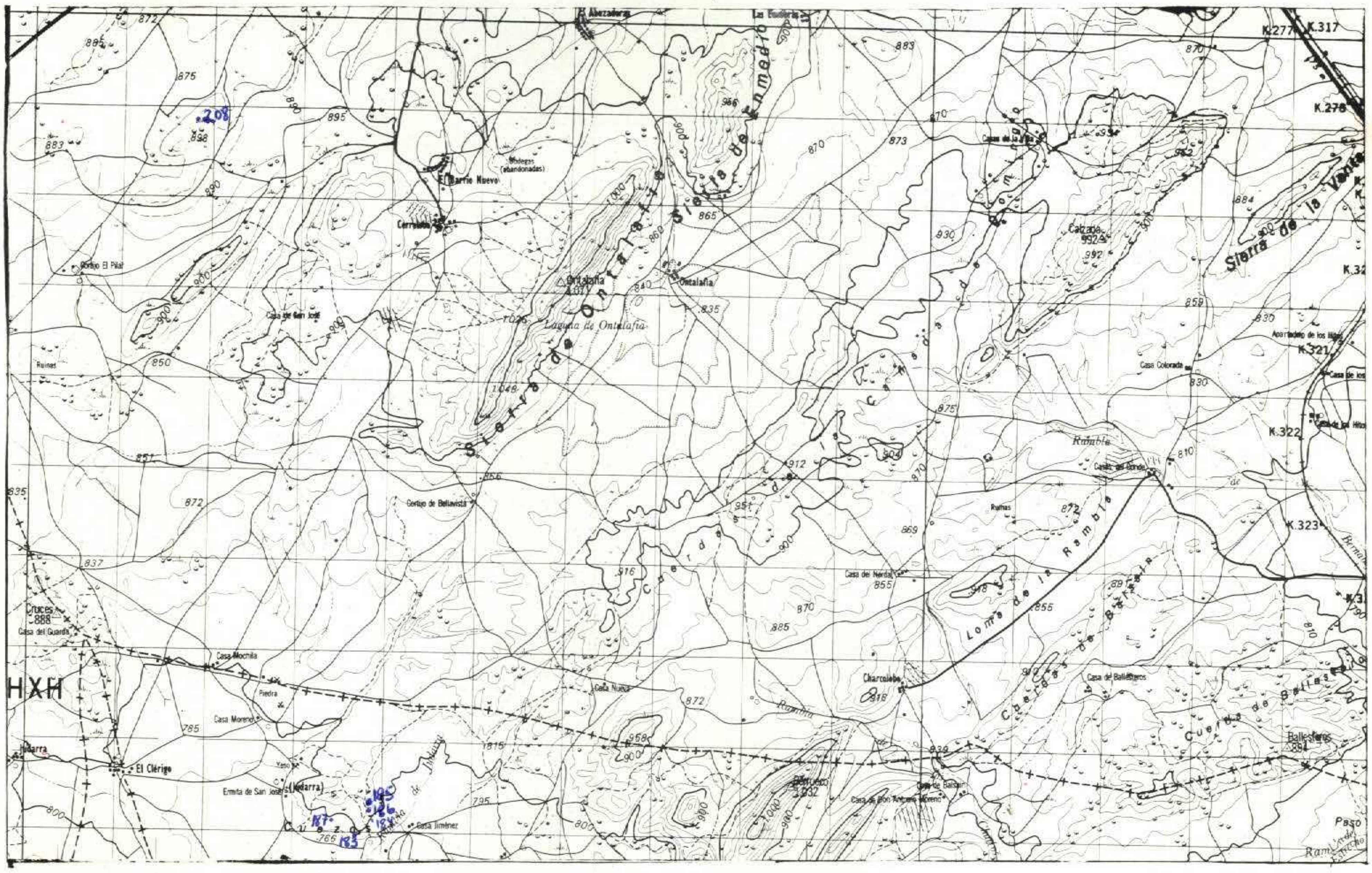

NUMERO DE LA HOJA 2532 CUADRANTE 3

4	1
3	2

52

DATOS A RELLENAR POR EL IGME			DATOS A RELLENAR POR EL CONSUL		DATOS A RELLENAR POR EL IGME			
Nº de la hoja 1.50.000 (1–4)	Cuadrante Número (5)	Nº del documento (6–9)	CONSULT (10–11)	ESPECIAL QUE REALIZA LA ESTAC. (12–13)	Recibido (71–76)	Ref. Control (77–80)	Perforado	Verificado
2532	3	II472	YC	VL	080573		C. Serrano	[signature]

DATOS A RELLENAR POR EL CONSULTOR

CON NUMEROS / CON UNOS EN CASO AFIRMATIVO

NUMERO DE LA ESTACION (14–17)	Fecha DIA (18–19)	MES (20–21)	AÑO (22–23)	MEDICION Rumbo (24)	Buzamie (25)	Croquis (26)	Fotogra (27)	Petro l y M (28)	MUESTRAS Macrop (29)	Micropal (30)	Sedimen (31)	Rayos X (32)	Espectro (33)	C 14 (34)	Analisis quimico (35)	Termico diferenc (36)	Microsc (37)	Otros analisis (38)	PUNTOS DE INTERES SINGULAR Mineral (39)	Tectoni (40)	Paleont (41)	Estratig (42)	Litologic (43)	Paleogeo (44)	Hidroge (45)	Economi (46)	Formacio reciente (47)	TIPO DE TERR. Plutonic (48)	Metamor (49)	Sedimen (50)	Volcanic (51)	Indifere (52)
0183	28	03	73						1	1	1																			1		
0184	28	03	73						1	1	1																			1		
0185	28	03	73	1	1				1	1	1																			1		
0186	28	03	73							1	1																			1		
0187	28	03	73							1	1																			1		
0208	29	03	73						1	1	1																			1		

EL CONSULTOR.— DEBERA MARCAR SOBRE EL MAPA LAS ESTACIONES CON SU NUMERO DE REFERENCIA (EN AZUL) Y LOS CORTES REALIZADOS SOBRE EL TERRENO (EN ROJO).

PARA UN CONTROL CORRECTO DE LA MARCHA DEL TRABAJO DE CAMPO EL CONSULTOR DEBERA ENVIAR ENTRE LOS DIAS 1 al 7 y 15 al 22 DE CADA MES ESTAS HOJAS AL INSTITUTO GEOLOGICO Y MINERO DE ESPAÑA, DIVISION DE GEOLOGIA C/ RIOS ROSAS, 23 – MADRID - 3.

DATOS A RELLENAR POR EL CONSULTOR

CON NUMEROS / CON UNOS EN CASO AFIRMATIVO

NUMERO DE LA ESTACION (14–17)	Fecha DIA (18–19)	MES (20–21)	AÑO (22–23)	MEDICION Rumbo (24)	Buzami (25)	Croquis (26)	Fotogra (27)	Petrol y M (28)	MUESTRAS Macrop (29)	Micropal (30)	Sedimen (31)	Rayos X (32)	Espectro (33)	C 14 (34)	Analisis quimico (35)	Termico diferenc (36)	Microscop (37)	Otros analisis (38)	PUNTOS DE INTERES SINGUL. Mineral (39)	Tectoni (40)	Paleont (41)	Estratig (42)	Litologi (43)	Paleog (44)	Hidroge (45)	Econom (46)	Formacio reciente (47)	TIPO DE TERR. Plutoni (48)	Metamo (49)	Sedime (50)	Volcani (51)	Indifer (52)

EQUIPO DE RECEPCION DEL IGME

EL CONSULTOR

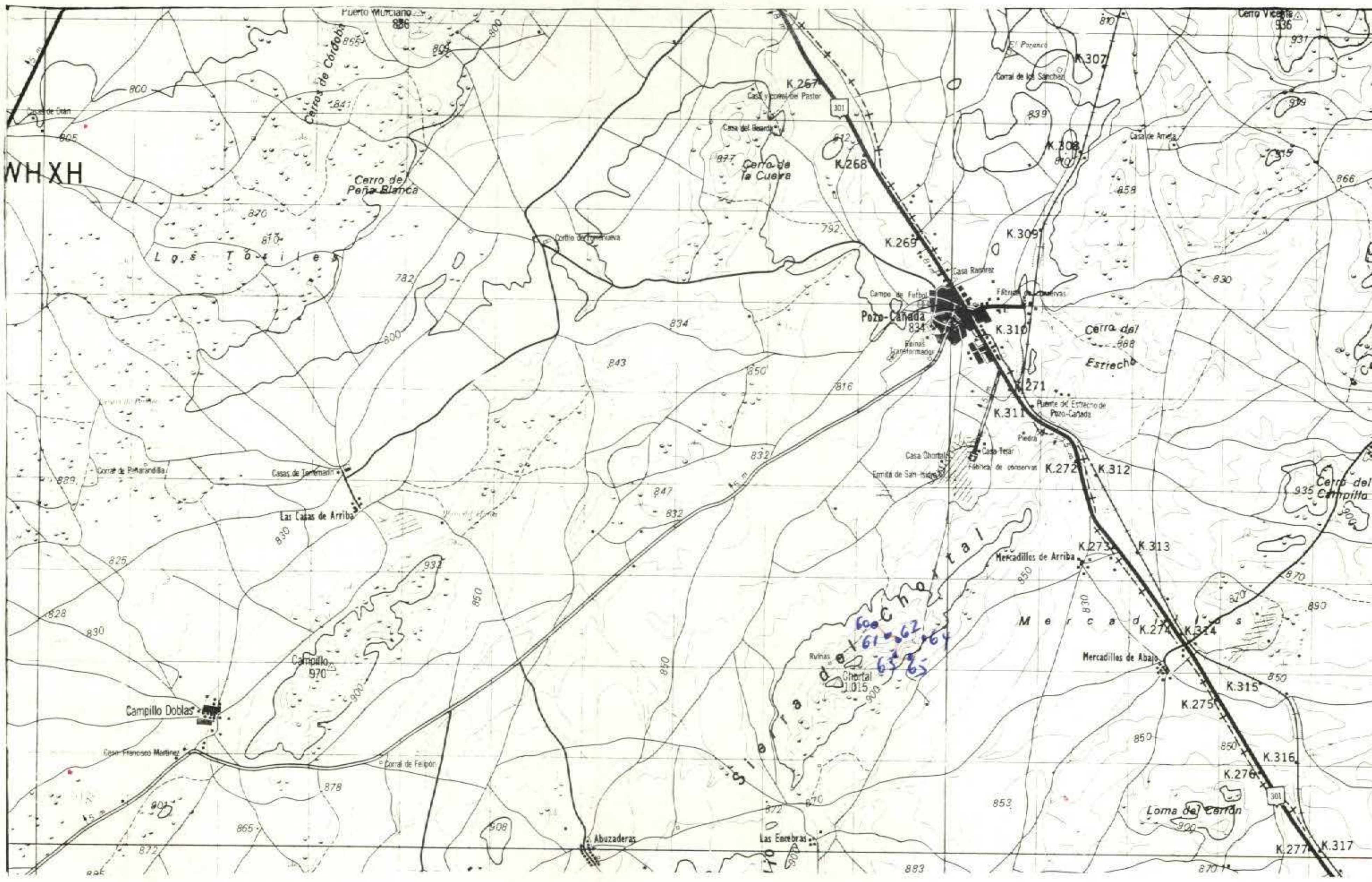

NUMERO DE LA HOJA 2532 CUADRANTE 4

4	1
3	2

134

DATOS A RELLENAR POR EL IGME			DATOS A RELLENAR POR EL CONSUL		DATOS A RELLENAR POR EL IGME			
Nº de la hoja 1:50.000 (1-4)	Cuadrante número (5)	Nº del documento (6-9)	CONSULT (10-11)	ESPECIAL QUE REALIZA LA ESTAC (12-13)	Recibido (71-76)	Ref. Control (77-80)	Perforado	Verificado
2532	4	D505	YC	TS	180174		[signature]	[signature]

DATOS A RELLENAR POR EL CONSULTOR

CON NUMEROS / CON UNOS EN CASO AFIRMATIVO

NUMERO DE LA ESTACION (14-17)	Fecha DIA (18-19)	MES (20-21)	AÑO (22-23)	Medición: Rumbo 24	Buzamie 25	Croquis 26	Fotogra 27	Petro l y M 28	Muestras: Macrop 29	Micropal 30	Sedimen 31	Rayos X 32	Espectro 33	C 14 34	Análisis químico 35	Térmico diferenc 36	Microsc 37	Otros análisis 38	Puntos de interés singular: Minerale 39	Tectóni 40	Paleont 41	Estratig 42	Litologic 43	Paleogeo 44	Hidroge 45	Económi 46	Formac. reciente 47	Tipo de terr.: Plutónic 48	Metamorf 49	Sedimen 50	Volcánic 51	Indifere 52
60	09	02	73							1																				1		
61	09	02	73	1	1					1																				1		
62	09	02	73							1																				1		
63	09	02	73							1																				1		
64	09	02	73	1	1					1	1																			1		
65	09	02	73							1																				1		

DATOS A RELLENAR POR EL CONSULTOR

CON NUMEROS / CON UNOS EN CASO AFIRMATIVO

NUMERO DE LA ESTACION (14-17)	Fecha DIA (18-19)	MES (20-21)	AÑO (22-23)	Medición: Rumbo 24	Buzami 25	Croquis 26	Fotogra 27	Petro l y M 28	Muestras: Macrop 29	Micropal 30	Sedimen 31	Rayos X 32	Espectro 33	C 14 34	Análisis químico 35	Térmico diferenc 36	Microsc 37	Otros análisis 38	Puntos de interés singul: Mineralo 39	Tectóni 40	Paleont 41	Estratig 42	Litologi 43	Paleog 44	Hidroge 45	Económ 46	Formac. reciente 47	Tipo de terr: Plutóni 48	Metamo 49	Sedime 50	Volcani 51	Indifer 52

EL CONSULTOR – DEBERA MARCAR SOBRE EL MAPA LAS ESTACIONES CON SU NUMERO DE REFERENCIA (EN AZUL) Y LOS CORTES REALIZADOS SOBRE EL TERRENO (EN ROJO).
PARA UN CONTROL CORRECTO DE LA MARCHA DEL TRABAJO DE CAMPO EL CONSULTOR DEBERA ENVIAR ENTRE LOS DIAS 1 al 7 y 15 al 22 DE CADA MES ESTAS HOJAS AL INSTITUTO GEOLOGICO Y MINERO DE ESPAÑA. DIVISION DE GEOLOGIA. C/ RIOS ROSAS, 23 – MADRID - 3.

EQUIPO DE RECEPCION DEL IGME

EL CONSULTOR

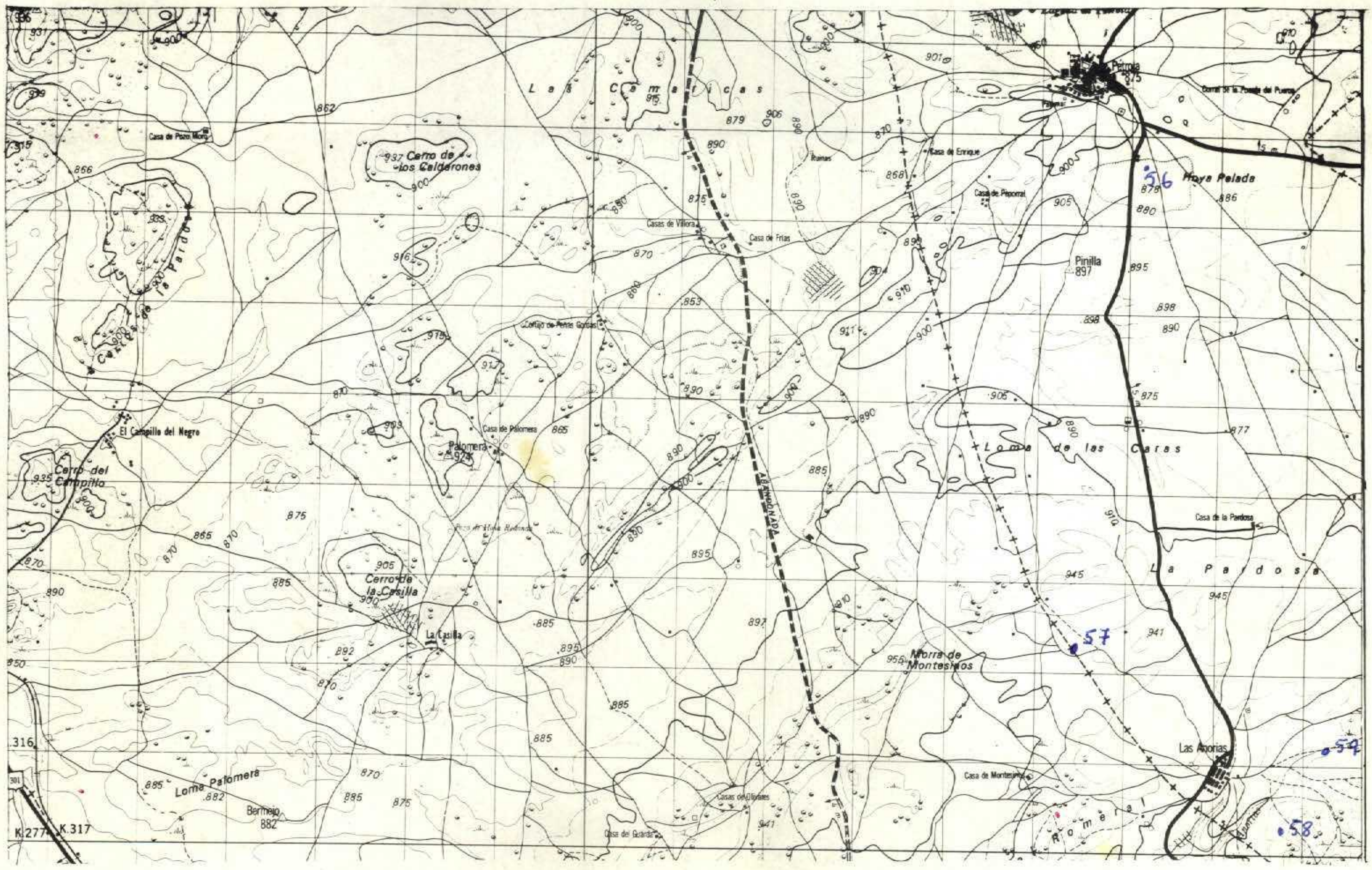

NUMERO DE LA HOJA 2532 CUADRANTE 1

4	1
3	2

135

DATOS A RELLENAR POR EL IGME: Nº de la hoja 1:50.000 (1-4)	Cuadrante número (5)	Nº del documento (6-9)	DATOS A RELLENAR POR EL CONSULT.: CONSULT. (10-11)	ESPECIAL QUE REALIZA LA ESTAC. (12-13)
2532	1	D372	YC	TS

DATOS A RELLENAR POR EL IGME: Recibido (71-76)	Ref. Control (77-80)	Perforado	Verificado
180174		E.S.	JH. P.

DATOS A RELLENAR POR EL CONSULTOR

Número de la estación (14-17)	Fecha: Día (18-19)	Mes (20-21)	Año (22-23)	Medición: Rumbo (24)	Buzamie (25)	Croquis (26)	Fotogra (27)	Petro l y M (28)	Muestras: Macrop. (29)	Micropal (30)	Sedimen (31)	Rayos X (32)	Espectro mosas (33)	C 14 (34)	Analisis quimico (35)	Termico diferenc (36)	Microso (37)	Otros analisis (38)	Puntos de interés singular: Minerolo (39)	Tectoni (40)	Paleont (41)	Estratig (42)	Litologic (43)	Paleogeo (44)	Hidroge (45)	Economi (46)	Formacio reciente (47)	Tipo de terr.: Plutonic (48)	Metamor (49)	Sedimen (50)	Volcanic (51)	Indifere (52)
56	09	02	73							1																				1		
58	09	02	73	1	1					1																				1		
57	09	02	73							1																				1		
59	09	02	73							1																				1		

DATOS A RELLENAR POR EL CONSULTOR

Número de la estación (14-17)	Fecha: Día (18-19)	Mes (20-21)	Año (22-23)	Medición: Rumbo (24)	Buzami (25)	Croquis (26)	Fotogra (27)	Petro l y M (28)	Muestras: Macrop. (29)	Micropal (30)	Sedimen (31)	Rayos X (32)	Espectro mosas (33)	C 14 (34)	Analisis quimico (35)	Termico diferenc (36)	Microson (37)	Otros analisis (38)	Puntos de interés singul.: Minerolo (39)	Tectoni (40)	Paleont (41)	Estratig (42)	Litologi (43)	Paleog. (44)	Hidroge (45)	Económ (46)	Formació reciente (47)	Tipo de terr.: Plutoni (48)	Metamó (49)	Sedime (50)	Volcani (51)	Indifer (52)

EL CONSULTOR.– DEBERA MARCAR SOBRE EL MAPA LAS ESTACIONES CON SU NUMERO DE REFERENCIA (EN AZUL) Y LOS CORTES REALIZADOS SOBRE EL TERRENO (EN ROJO).

PARA UN CONTROL CORRECTO DE LA MARCHA DEL TRABAJO DE CAMPO EL CONSULTOR DEBERA ENVIAR ENTRE LOS DIAS 1 al 7 y 15 al 22 DE CADA MES ESTAS HOJAS AL INSTITUTO GEOLOGICO Y MINERO DE ESPAÑA, DIVISION DE GEOLOGIA C/ RIOS ROSAS, 23 – MADRID - 3

EQUIPO DE RECEPCION DEL IGME

EL CONSULTOR