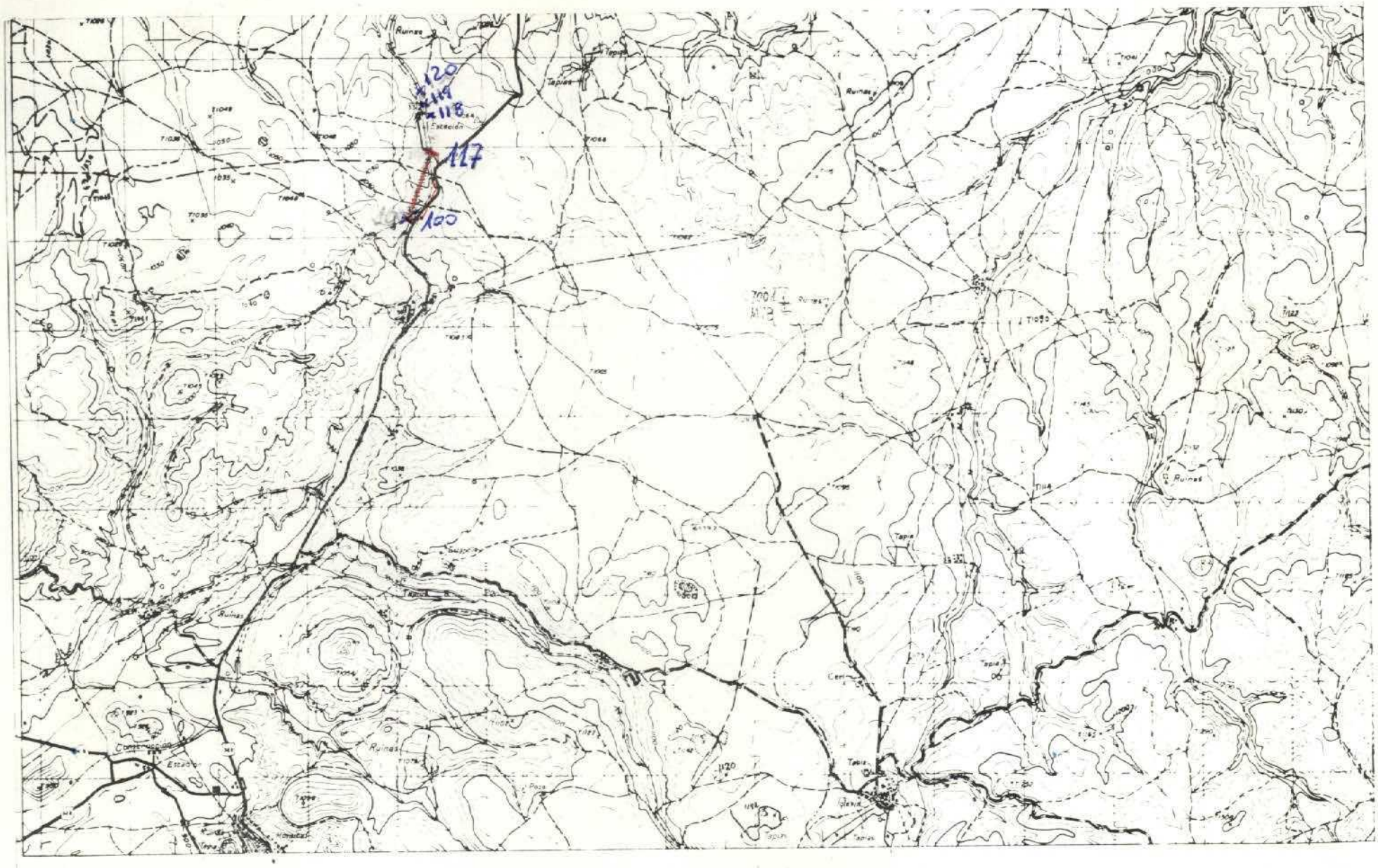

NUMERO DE LA HOJA 233e CUADRANTE 4 1 / 3 2

3

DATOS A RELLENAR POR EL IGME								
Nº de la hoja 1:50.000				Cuadrante número	Nº del documento			
1	2	3	4	5	6	7	8	9
2	3	3	3	A	8	5	0	

DATOS A RELLE POR EL CONSUL			
CONSULT		ESPECIAL QUE REAL LA ESTAC	
10	11	12	13
I	T	G	A

DATOS A RELLENAR POR EL IGME										
Recibido				Ref. Control				Perforado	Verificado
71	72	73	74	75	76	77	78	79	80	
3	0	0	4	7	4					

DATOS A RELLENAR POR EL CONSULTOR

CON NUMEROS / CON UNOS EN CASO AFIRMATIVO

NUMERO DE LA ESTACION (14–17)	Fecha DIA (18–19)	Fecha MES (20–21)	Fecha AÑO (22–23)	Medición: Rumbo (24)	Buzamiento (25)	Croquis (26)	Fotogra (27)	Petrol. y M. (28)	Macrop. (29)	Micropal. (30)	Muestras: Sedimen (31)	Rayos X (32)	Espectro masas (33)	C 14 (34)	Análisis químico (35)	Análisis químico diferente (36)	Microsc. (37)	Otras analisis (38)	Puntos de interés singular: Mineralo (39)	Tectóni. (40)	Paleont. (41)	Estratig. (42)	Litologi. (43)	Paleogeo. (44)	Hidroge. (45)	Económ. (46)	Formación reciente (47)	Tipo de terr.: Plutóni. (48)	Metamó. (49)	Sedimen (50)	Volcani. (51)	Indifer. (52)
0100	03	05	74								/																			/		
0101											/																			/		
0102											/																			/		
0103											/																			/		
0104											/																			/		
0105											/																			/		
0106											/																			/		
0107											/																			/		
0108											/																			/		
0109											/																			/		
0110											/																			/		
0111											/																			/		
0112											/																			/		
0113											/																			/		
0114											/																			/		
0115											/																			/		
0116											/																			/		
0117											/																			/		
0118											/																			/		
0119											/																			/		
0120											/																			/		

DATOS A RELLENAR POR EL CONSULTOR

CON NUMEROS / CON UNOS EN CASO AFIRMATIVO

NUMERO DE LA ESTACION (14–17)	Fecha DIA (18–19)	Fecha MES (20–21)	Fecha AÑO (22–23)	Medición: Rumbo (24)	Buzami. (25)	Croquis (26)	Fotogra. (27)	Petrol. y M. (28)	Macrop. (29)	Micropal. (30)	Muestras: Sedimen (31)	Rayos X (32)	Espectro masas (33)	C 14 (34)	Análisis químico (35)	Análisis químico diferente (36)	Microsc. (37)	Otras analisis (38)	Puntos de interés singul.: Mineralo. (39)	Tectóni. (40)	Paleont. (41)	Estratig. (42)	Litologi. (43)	Paleog. (44)	Hidroge. (45)	Económ. (46)	Formación reciente (47)	Tipo de terr.: Plutóni. (48)	Metamo. (49)	Sedime. (50)	Volcani. (51)	Indifer. (52)

EL CONSULTOR.– DEBERA MARCAR SOBRE EL MAPA: LAS ESTACIONES CON SU NUMERO DE REFERENCIA (EN AZUL) Y LOS CORTES REALIZADOS SOBRE EL TERRENO (EN ROJO).
PARA UN CONTROL CORRECTO DE LA MARCHA DEL TRABAJO DE CAMPO EL CONSULTOR DEBERA ENVIAR ENTRE LOS DIAS 1 al 7 y 15 al 22 DE CADA MES ESTAS HOJAS AL INSTITUTO GEOLOGICO Y MINERO DE ESPAÑA. DIVISION DE GEOLOGIA. C/ RIOS ROSAS, 23 – MADRID-3.

EQUIPO DE RECEPCION DEL IGME: 30.9.74

EL CONSULTOR: M. Arquero

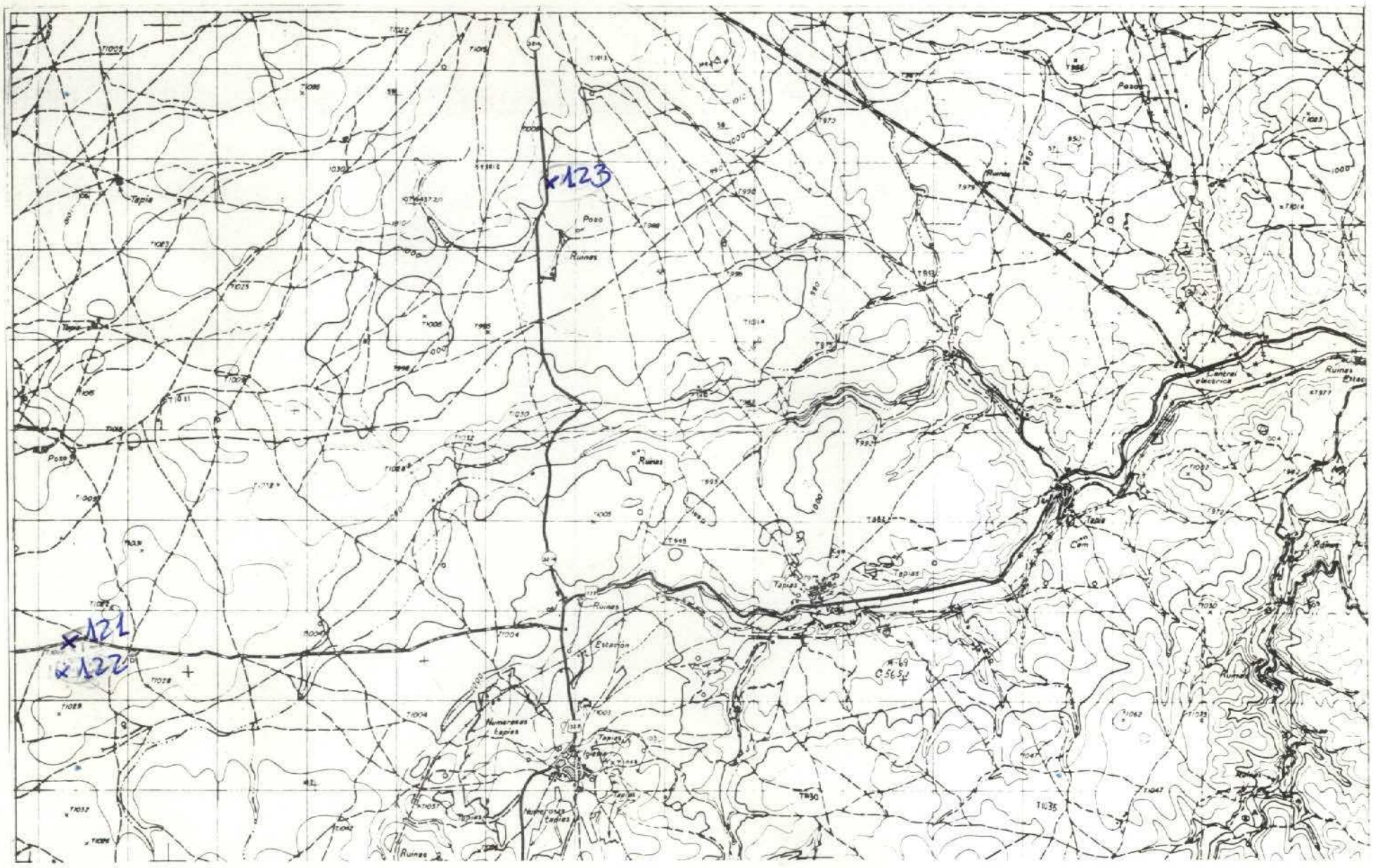

NUMERO DE LA HOJA 2332 CUADRANTE 4 | 1 / 3 | 2

4

DATOS A RELLENAR POR EL IGME								
Nº de la hoja 1:50.000				Cuadrante número	Nº del documento			
1	2	3	4	5	6	7	8	9
2	3	3	2	4	A	8	9	9

DATOS A RELLENAR POR EL CONSULT.		ESPECIAL QUE REALIZA LA ESTAC.	
10	11	12	13
I	T	G	A

DATOS A RELLENAR POR EL IGME										
Recibido						Ref. Control				Perforado	Verificado
71	72	73	74	75	76	77	78	79	80		
3	0	0	4	7	4						

DATOS A RELLENAR POR EL CONSULTOR

| CON NUMEROS | | | | | | | | CON UNOS EN CASO AFIRMATIVO | | | | | | | | | |

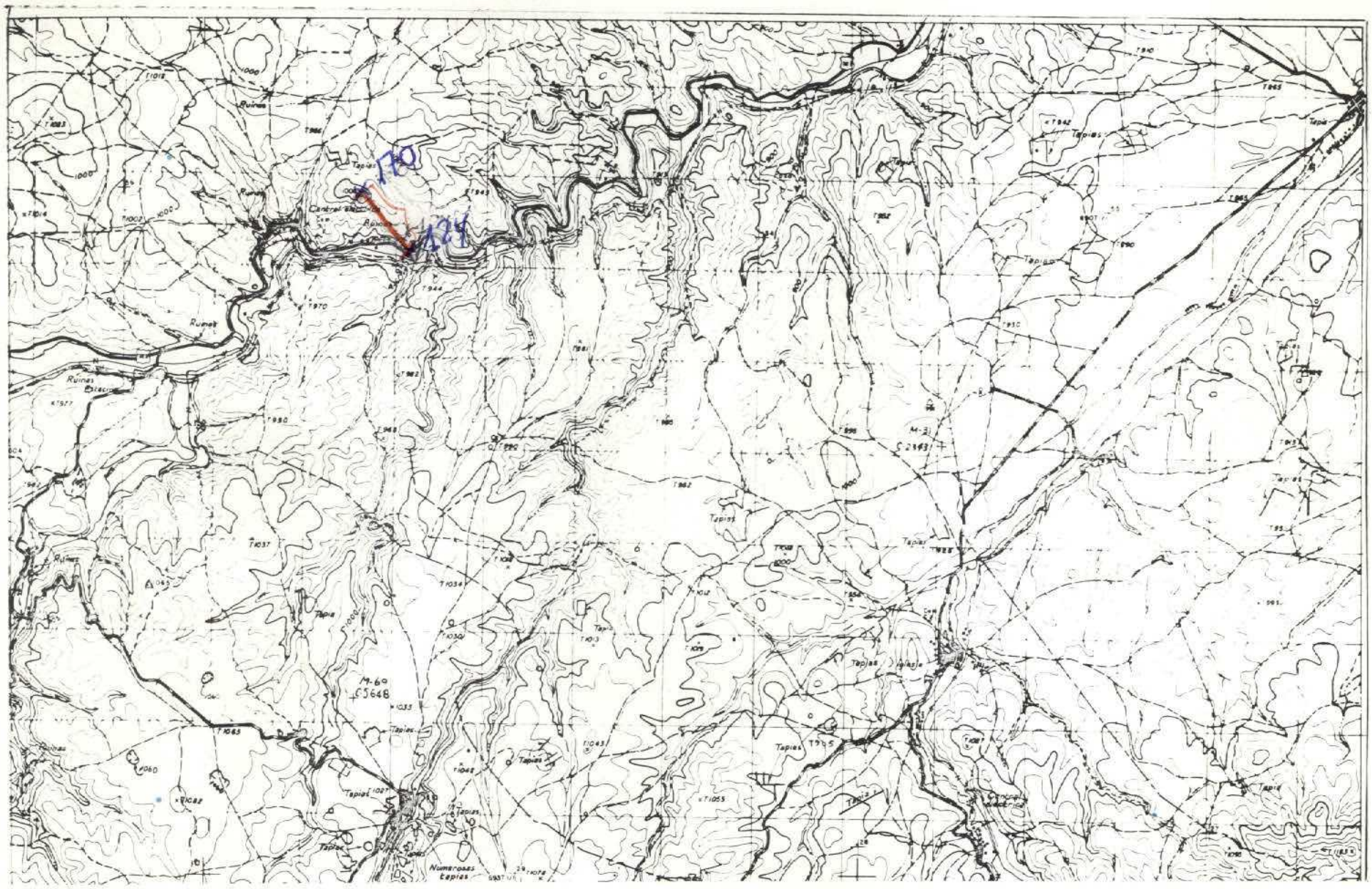

NUMERO DE LA HOJA 2332 CUADRANTE 4 / 3 2

5

DATOS A RELLENAR POR EL IGME									DATOS A RELLENAR POR EL CONSUL.				DATOS A RELLENAR POR EL IGME									
Nº de la hoja 1:50.000				Cuadrante número	Nº del documento				CONSULT		ESPECIAL QUE REALIZA LA ESTAC.		Recibido				Ref. Control				Perforado	Verificado
1	2	3	4	5	6	7	8	9	10	11	12	13	71	72	73	74	75	76	77	78	79	80
2	3	3	2	1	A	7	1	4	I	T	G	A	3	0	0	4	7	4				

DATOS A RELLENAR POR EL CONSULTOR

CON NUMEROS									CON UNOS EN CASO AFIRMATIVO																																							
NUMERO DE LA ESTACION	Fecha								MEDICION				MUESTRAS																PUNTOS DE INTERES SINGULAR								TIPO DE TERR.			
	DIA		MES		AÑO				Rumbo	Buzami.	Croquis	Fotogra.	Petrol. y M.	Macrop.	Micropal.	Sedimen.	Rayos X	Espectro infrarrojo	C 14	Análisis químico térmico diferencial	Microsondas	Otros análisis	Mineralog.	Tectón.	Paleont.	Estratig.	Litologi.	Paleog.	Hidrogeo.	Economi.	Formaciones recientes	Plutonic.	Metamorf.	Sedimen.	Volcanic.	Indifer.
14	15	16	17	18	19	20	21	22	23	24	25	26	27	28	29	30	31	32	33	34	35	36	37	38	39	40	41	42	43	44	45	46	47	48	49	50	51	52
0	1	2	4	0	5	0	4	7	4								1																			1		
0	1	2	5														1																			1		
0	1	2	6														1																			1		
0	1	2	7														1																			1		
0	1	2	8														1																			1		
0	1	2	9														1																			1		
0	1	3	0														1																			1		
0	1	3	1														1																			1		
0	1	3	2														1																			1		
0	1	3	3														1																			1		
0	1	3	4														1																			1		
0	1	3	5								1	1					1																			1		
0	1	3	6														1																			1		
0	1	3	7													1	1																			1		
0	1	3	8														1																			1		
0	1	3	9														1																			1		
0	1	4	0														1																			1		
0	1	4	1														1																			1		
0	1	4	2														1																			1		
0	1	4	3													1	1																			1		
0	1	4	4														1																			1		
0	1	4	5														1																			1		
0	1	4	6														1																			1		
0	1	4	7													1	1																			1		
0	1	4	8														1																			1		
0	1	4	9														1																			1		
0	1	5	0														1																			1		
0	1	5	1													1	1																			1		
0	1	5	2														1																			1		

CON NUMEROS									CON UNOS EN CASO AFIRMATIVO																																							
NUMERO DE LA ESTACION	Fecha								MEDICION				MUESTRAS																PUNTOS DE INTERES SINGUL.								TIPO DE TERR.			
	DIA		MES		AÑO				Rumbo	Buzami.	Croquis	Fotogra.	Petrol. y M.	Macrop.	Micropal.	Sedimen.	Rayos X	Espectro infrarrojo	C 14	Análisis químico térmico diferencial	Microsondas	Otros análisis	Mineralog.	Tectón.	Paleont.	Estratig.	Litologi.	Paleog.	Hidrogeo.	Economi.	Formaciones recientes	Plutonic.	Metamorf.	Sedimen.	Volcanic.	Indifer.
14	15	16	17	18	19	20	21	22	23	24	25	26	27	28	29	30	31	32	33	34	35	36	37	38	39	40	41	42	43	44	45	46	47	48	49	50	51	52
0	1	5	3	0	3	0	4	7	4						1		1																			1		
0	1	5	4														1																			1		
0	1	5	5													1	1																			1		
0	1	5	6														1																			1		
0	1	5	7														1																			1		
0	1	5	8														1																			1		
0	1	5	9														1																			1		
0	1	6	0														1																			1		
0	1	6	1														1																			1		
0	1	6	2							1	1						1																			1		
0	1	6	3														1																			1		
0	1	6	4														1																			1		
0	1	6	5														1																			1		
0	1	6	6														1																			1		
0	1	6	7														1																			1		
0	1	6	8														1																			1		
0	1	6	9														1																			1		
0	1	7	0														1																			1		

EL CONSULTOR.- DEBERA MARCAR SOBRE EL MAPA LAS ESTACIONES CON SU NUMERO DE REFERENCIA (EN AZUL) Y LOS CORTES REALIZADOS SOBRE EL TERRENO (EN ROJO).
PARA UN CONTROL CORRECTO DE LA MARCHA DEL TRABAJO DE CAMPO EL CONSULTOR DEBERA ENVIAR ENTRE LOS DIAS 1 al 7 y 15 al 22 DE CADA MES ESTAS HOJAS AL INSTITUTO GEOLOGICO Y MINERO DE ESPAÑA, DIVISION DE GEOLOGIA: C/ RIOS ROSAS, 23 – MADRID - 3.

EQUIPO DE RECEPCION DEL IGME

20 III 74

EL CONSULTOR

J.M. Agüera

232/234

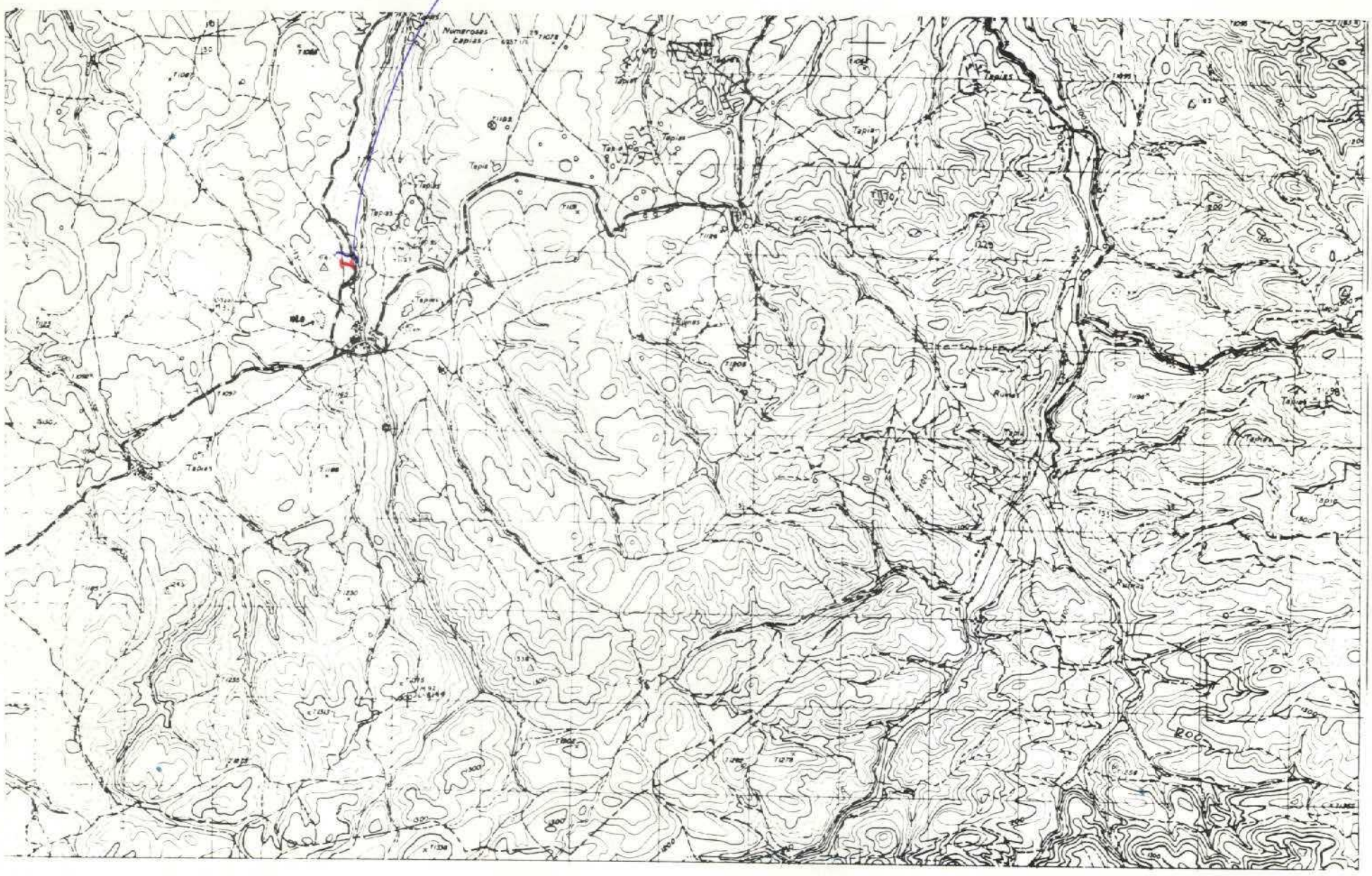

NUMERO DE LA HOJA 232 CUADRANTE

4	1
3	2

6

DATOS A RELLENAR POR EL IGME								
Nº de la hoja 1:50.000				Cuadrante número	Nº del documento			
1	2	3	4	5	6	7	8	9
2	3	3	2	2	1	7	8	6

DATOS A RELLENAR POR EL CONSULTOR		
CONSULT	ESPECIAL	QUE REAL LA ESTAC
10 11	12	13
I T	G	A

DATOS A RELLENAR POR EL IGME			
Recibido	Ref. Control	Perforado	Verificado
71 72 73 74 75 76	77 78 79 80		
0 6 0 5 7 4			

DATOS A RELLENAR POR EL CONSULTOR

| CON NUMEROS | | | | | | | | | | CON UNOS EN CASO AFIRMATIVO | | | | | | | | | |

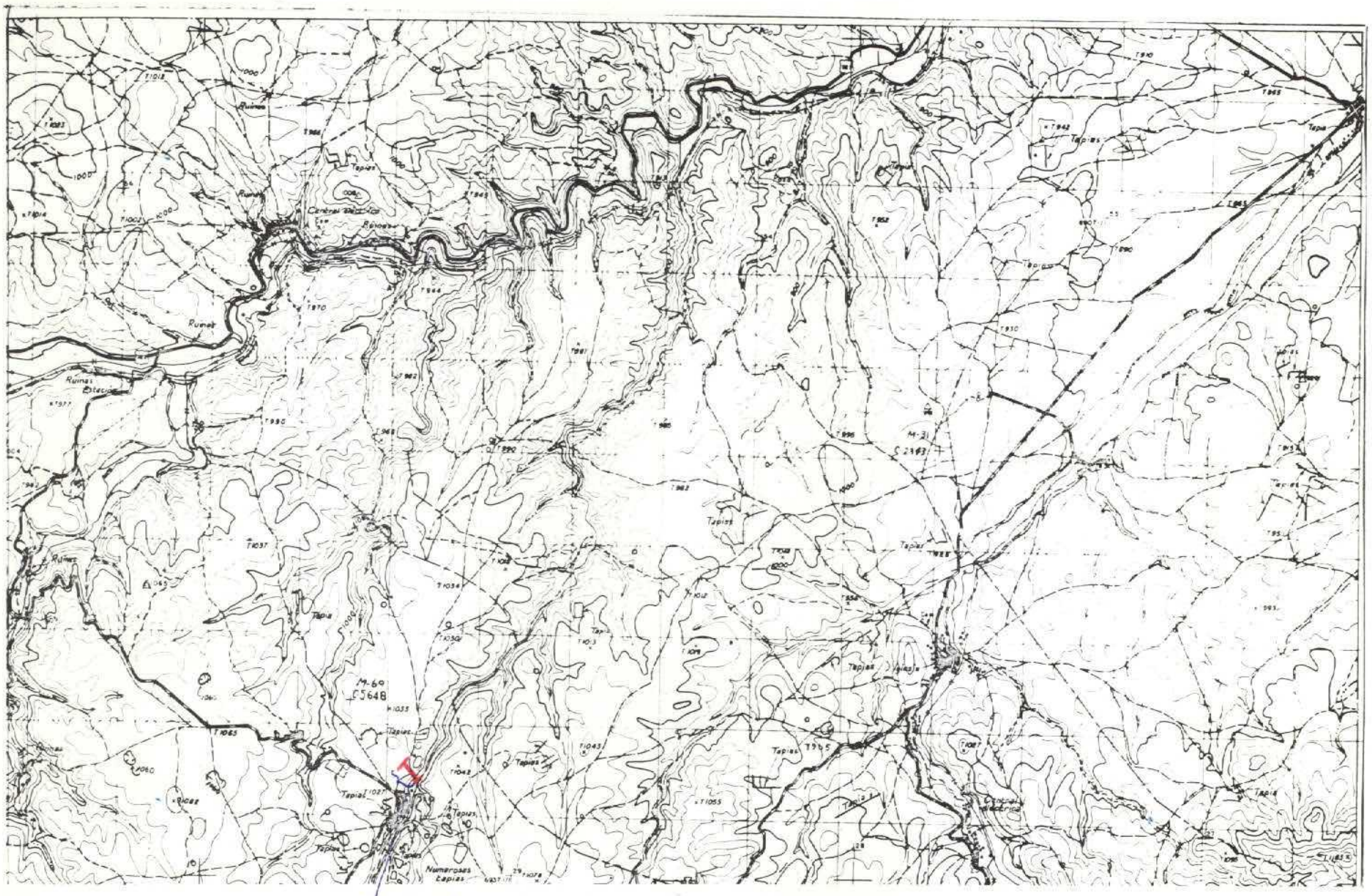

225/231

NUMERO DE LA HOJA 2332 CUADRANTE

4	1
3	2

7

DATOS A RELLENAR POR EL IGME

Nº de la hoja 1:50.000	Cuadrante número	Nº del documento	DATOS A RELLENAR POR EL CONSULT.	ESTEGIAL QUE REAL LA ESTAC.
1 2 3 4	5	6 7 8 9	10 11	12 13
2332	1	A717	ITGA	

DATOS A RELLENAR POR EL IGME			
Recibido	Ref. Control	Perforado	Verificado
71 72 73 74 75 76	77 78 79 80		
060574			

DATOS A RELLENAR POR EL CONSULTOR

| CON NUMEROS | | | | CON UNOS EN CASO AFIRMATIVO | | | |

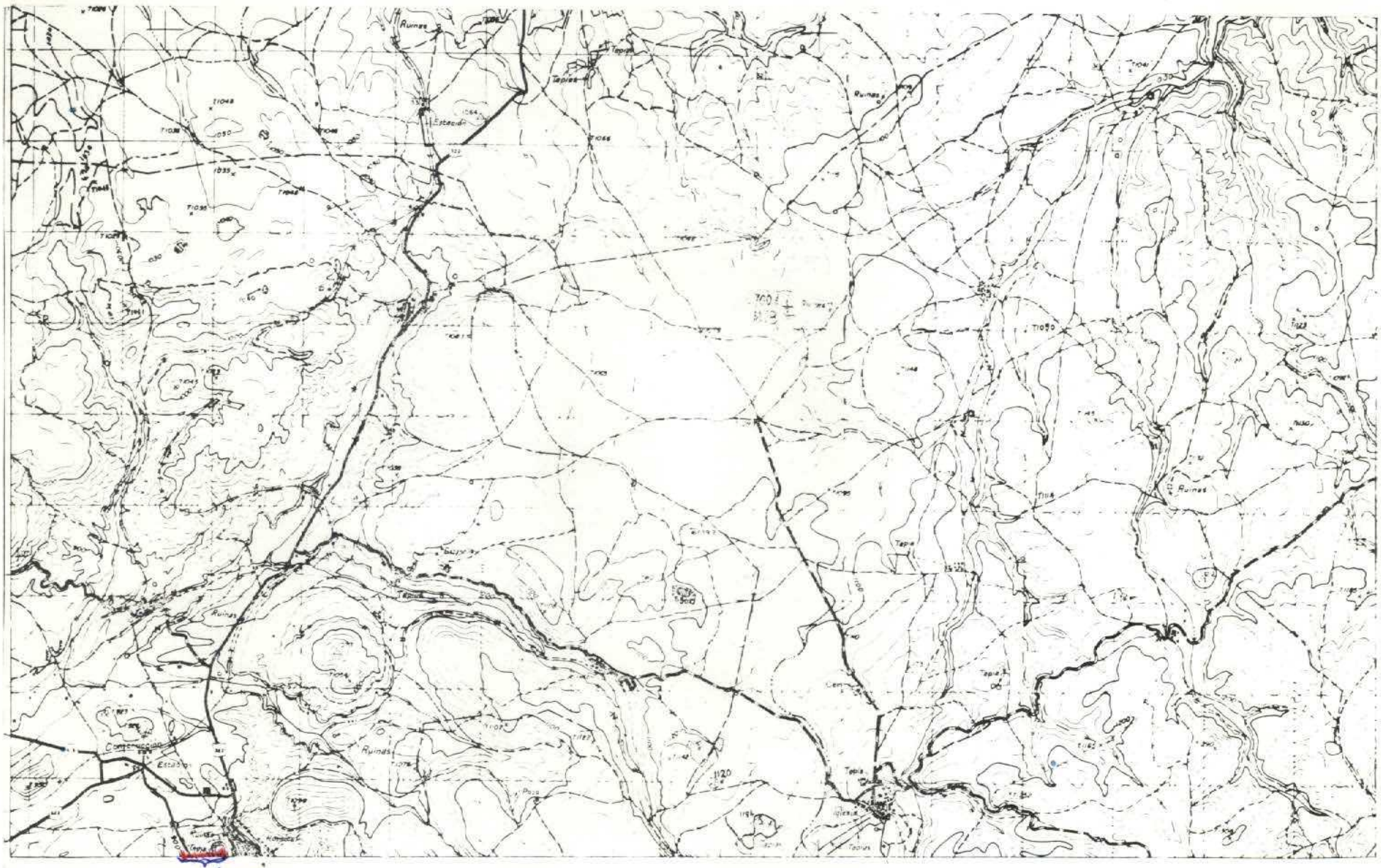

200/223

NUMERO DE LA HOJA 2332 CUADRANTE 4 1 / 2

8

DATOS A RELLENAR POR EL IGME			
Nº de la hoja 1:50.000	Cuadrante número	Nº del documento	
1 2 3 4	5	6 7 8 9	
2332	3	A837	

DATOS A RELLE. POR EL CONSUL.	
CONSULT	ESPECIAL QUE REAL LA ESTAC.
10 11	12 13
IT	AL

DATOS A RELLENAR POR EL IGME			
Recibido	Ref. Control	Perforado	Verificado
71 72 73 74 75 76	77 78 79 80		
060574			

DATOS A RELLENAR POR EL CONSULTOR

CON NUMEROS: NUMERO DE LA ESTACION (14–23)	Fecha DIA (18–19)	Fecha MES (20–21)	Fecha AÑO (22–23)	CON UNOS EN CASO AFIRMATIVO — MEDICION: Rumbo (24)	Buzamie. (25)	Croquis (26)	Fotogra. (27)	MUESTRAS: Petro I y M (28)	Macrop. (29)	Micropal. (30)	Sedimen. (31)	Rayos X (32)	Espectro masas (33)	C 14 (34)	Análisis químico (35)	Análisis térmico diferencial (36)	Microsc. (37)	Micrason. (38)	Otros análisis (39)	PUNTOS DE INTERES SINGULAR: Mineralo. (39)	Tectoni. (40)	Paleont. (41)	Estratig. (42)	Litologia (43)	Paleogeo. (44)	Hidrogeo. (45)	Económ. (46)	Formas recientes (47)	TIPO DE TERR.: Plutonic. (48)	Metamór. (49)	Sedimen. (50)	Volcanic. (51)	Indifer. (52)
0200	25	04	74					/																							/			
0201	25	04	74					/																							/			
0202	25	04	74					/																							/			
0203	25	04	74					/																							/			
0204	25	04	74					/																							/			
0205	25	04	74					/																							/			
0206	25	04	74					/																							/			
0207	25	04	74					/																							/			
0208	25	04	74					/																							/			
0209	25	04	74					/																							/			
0210	25	04	74					/																							/			
0211	25	04	74					/																							/			
0212	25	04	74					/																							/			
0213	25	04	74					/																							/			
0214	25	04	74					/																							/			
0215	25	04	74					/																							/			
0216	25	04	74					/																							/			
0217	25	04	74					/																							/			
0218	25	04	74					/																							/			
0219	25	04	74					/																							/			
0220	25	04	74					/																							/			
0221	25	04	74					/																							/			
0222	25	04	74					/																							/			
0223	25	04	74					/																							/			

DATOS A RELLENAR POR EL CONSULTOR

CON NUMEROS: NUMERO DE LA ESTACION (14–23)	Fecha DIA (18–19)	Fecha MES (20–21)	Fecha AÑO (22–23)	CON UNOS EN CASO AFIRMATIVO — MEDICION: Rumbo (24)	Buzamie. (25)	Croquis (26)	Fotogra. (27)	MUESTRAS: Petro I y M (28)	Macrop. (29)	Micropal. (30)	Sedimen. (31)	Rayos X (32)	Espectro masas (33)	C 14 (34)	Análisis químico (35)	Análisis térmico diferencial (36)	Microsc. (37)	Micrason. (38)	Otros análisis (39)	PUNTOS DE INTERES SINGUL.: Mineralo. (39)	Tectoni. (40)	Paleont. (41)	Estratig. (42)	Litologia (43)	Paleog. (44)	Hidrogeo. (45)	Económ. (46)	Formas recientes (47)	TIPO DE TERR.: Plutoni. (48)	Metamór. (49)	Sedime. (50)	Volcani. (51)	Indifer. (52)

EL CONSULTOR.— DEBERA MARCAR SOBRE EL MAPA: LAS ESTACIONES CON SU NUMERO DE REFERENCIA (EN AZUL) Y LOS CORTES REALIZADOS SOBRE EL TERRENO (EN ROJO).
PARA UN CONTROL CORRECTO DE LA MARCHA DEL TRABAJO DE CAMPO EL CONSULTOR DEBERA ENVIAR ENTRE LOS DIAS 1 al 7 y 15 al 22 DE CADA MES ESTAS HOJAS AL INSTITUTO GEOLOGICO Y MINERO DE ESPAÑA, DIVISION DE GEOLOGIA. C/ RIOS ROSAS, 23 – MADRID - 3

EQUIPO DE RECEPCION DEL IGME
4-5-74

EL CONSULTOR

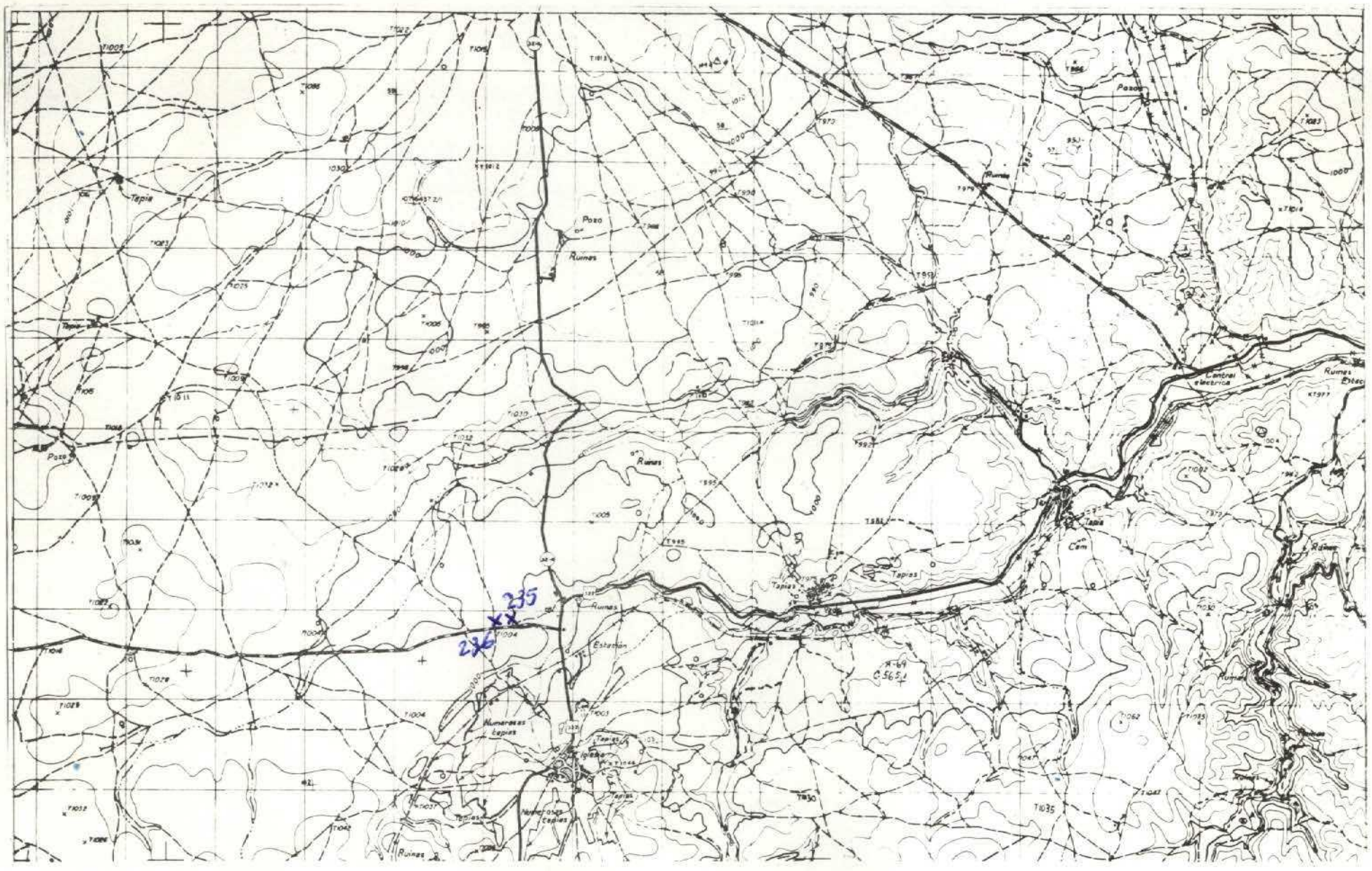

NUMERO DE LA HOJA 2332 CUADRANTE 1 2 3 2

9

DATOS A RELLENAR POR EL IGME								
Nº de la hoja 1:50.000				Cuadrante número	Nº del documento			
1	2	3	4	5	6	7	8	9
2	3	3	2	4	A	8	9	8

DATOS A RELLENAR POR EL CONSULT			
CONSULT		ESPECIAL QUE REALIZA LA ESTAC.	
10	11	12	13
I	T	G	A

DATOS A RELLENAR POR EL IGME										
Recibido						Ref. Control				Perforado	Verificado
71	72	73	74	75	76	77	78	79	80		
0	6	0	5	7	4						

DATOS A RELLENAR POR EL CONSULTOR

| CON NUMEROS | | | | | | | | CON UNOS EN CASO AFIRMATIVO | | | | | | | | | |

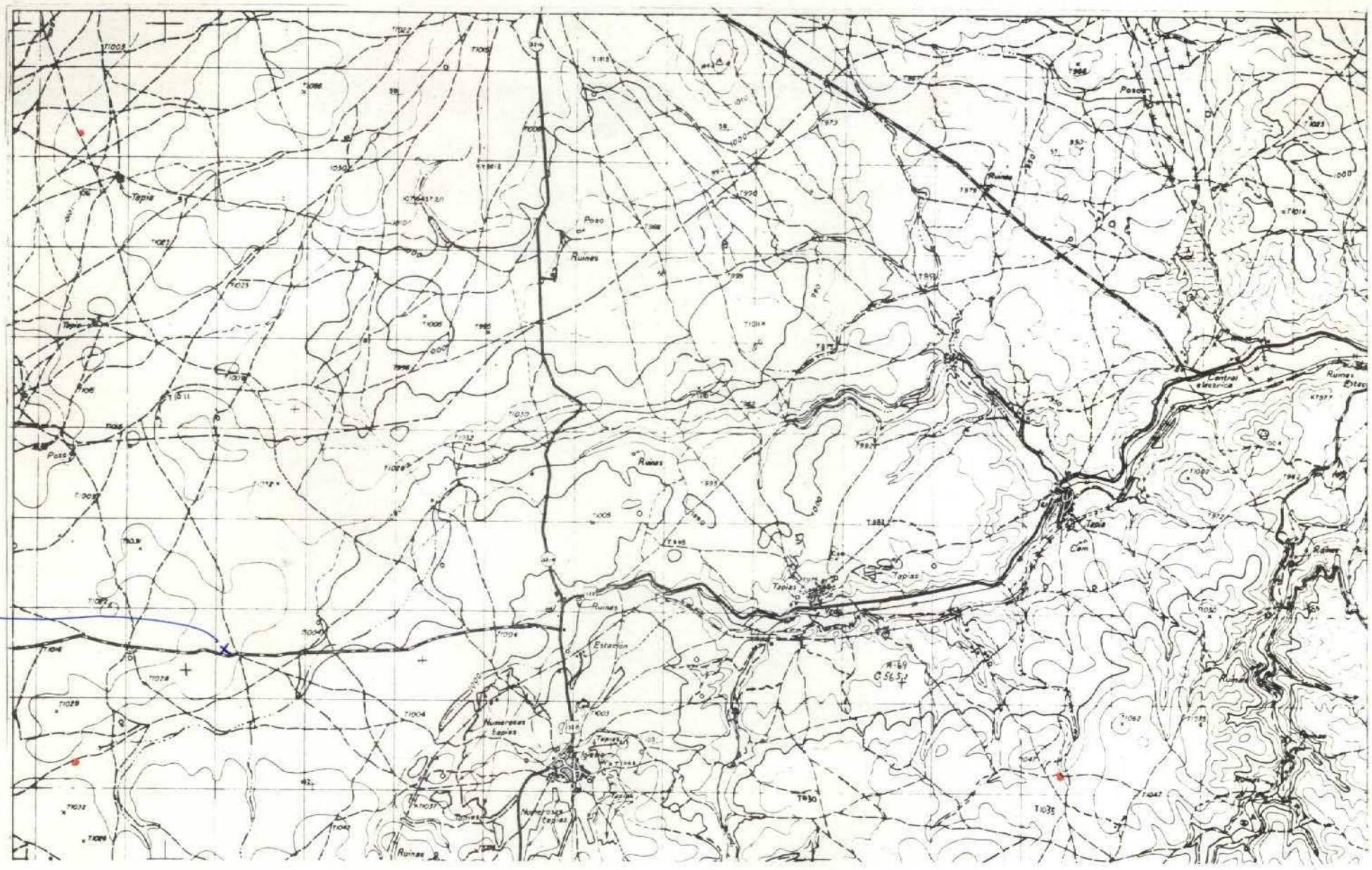

NUMERO DE LA HOJA 2332 CUADRANTE

4	1
3	2

10

DATOS A RELLENAR POR EL IGME								
Nº de la hoja 1:50.000				Cuadrante número	Nº del documento			
1	2	3	4	5	6	7	8	9
2	3	3	2	4	A	8	9	7

DATOS A RELLENAR POR EL CONSULT			
CONSULT		ESPECIAL QUE REALIZA LA ESTAC	
10	11	12	13
I	T	G	A

DATOS A RELLENAR POR EL IGME									
Recibido						Ref. Control				Perforado	Verificado
71	72	73	74	75	76	77	78	79	80		
0	6	0	6	7	4						

DATOS A RELLENAR POR EL CONSULTOR

| CON NUMEROS | | | | | | | | | CON UNOS EN CASO AFIRMATIVO | | | | | | | | |

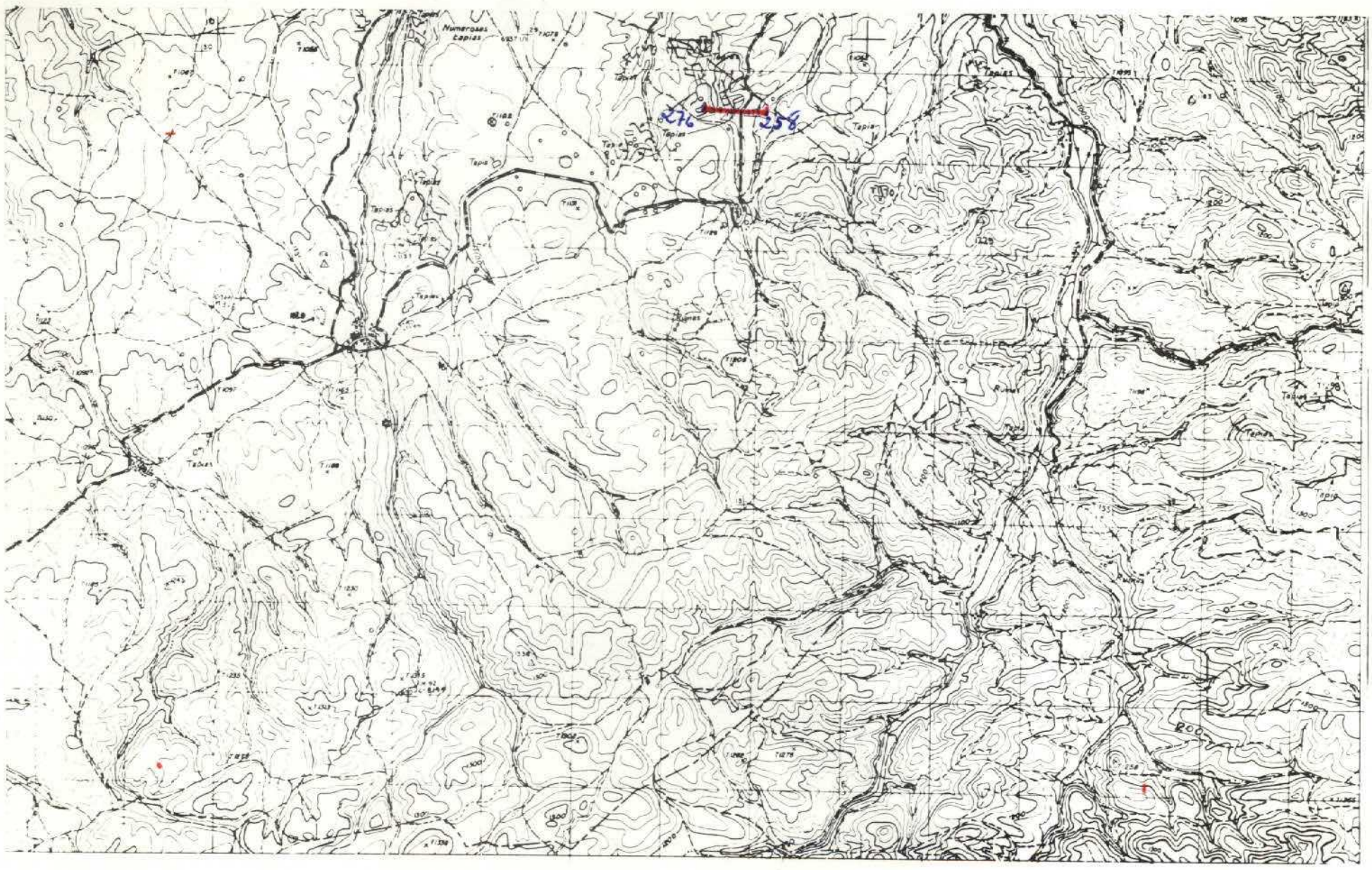

NUMERO DE LA HOJA 2332 CUADRANTE 4 | 1 / 3 | 2

11

DATOS A RELLENAR POR EL IGME								
Nº de la hoja 1:50.000				Cuadrante número	Nº del documento			
1	2	3	4	5	6	7	8	9
2	3	3	2	2	A	7	8	9

DATOS A RELLENAR POR EL CONSULT.			
CONSULT		ESPECIAL QUE REAL LA ESTAC	
10	11	12	13
1	7	6	A

DATOS A RELLENAR POR EL IGME										
Recibido						Ref. Control				Perforado	Verificado
71	72	73	74	75	76	77	78	79	80		
0	6	0	6	7	4						

DATOS A RELLENAR POR EL CONSULTOR

| CON NUMEROS | | | | | | | | | |

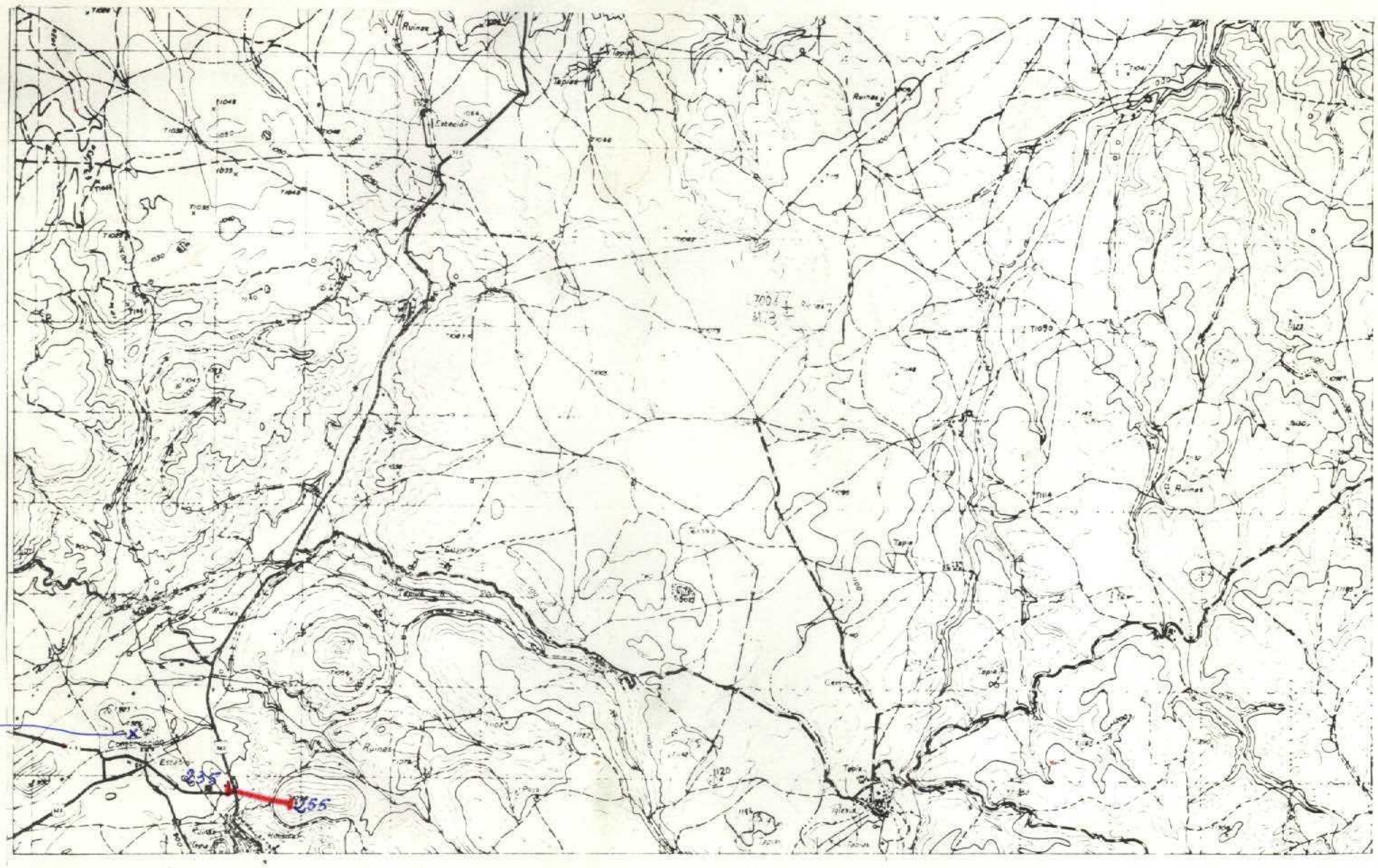

NUMERO DE LA HOJA 2332 CUADRANTE 4 1 / 2

12

DATOS A RELLENAR POR EL IGME								
Nº de la hoja 1:50.000				Cuadrante número	Nº del documento			
1	2	3	4	5	6	7	8	9
2	3	3	2	3	1	8	4	7

DATOS A RELLENAR POR EL CONSUL.			
CONSULT.		ESPECIAL QUE REALIZA LA ESTAC.	
10	11	12	13
I	T	G	Δ

DATOS A RELLENAR POR EL IGME											
Recibido						Ref. Control				Perforado	Verificado
71	72	73	74	75	76	77	78	79	80		
0	6	0	7	7	4						

DATOS A RELLENAR POR EL CONSULTOR

CON NUMEROS							CON UNOS EN CASO AFIRMATIVO																																									
NUMERO DE LA ESTACION				Fecha			MEDICION				MUESTRAS												PUNTOS DE INTERES SINGULAR							TIPO DE TERR.						
				DIA	MES	AÑO	Rumbo	Buzamiento	Croquis	Fotografía	Petrol. y M.	Macrop.	Micropal.	Sedimen.	Rayos X	Espectro masas	C 14	Análisis químico formas de fuerza	Microsond.	Otros análisis	Mineralog.	Tectoni.	Paleont.	Estratig.	Litologi.	Paleogeo.	Hidrogeo.	Económ.	Formas especiales	Plutoni.	Metamó.	Sedime.	Volcani.	Indifer.
14	15	16	17	18	19	20	21	22	23	24	25	26	27	28	29	30	31	32	33	34	35	36	37	38	39	40	41	42	43	44	45	46	47	48	49	50	51	52
0	2	7	0	0	6	0	5	7	4								/																			/		
0	2	7	9														/																			/		
0	2	3	7							/	/						/																			/		
0	2	3	8														/																			/		
0	2	3	9														/																			/		
0	2	4	0														/																			/		
0	2	4	1														/																			/		
0	2	4	2														/																			/		
0	2	4	3														/																			/		
0	2	4	4														/																			/		
0	2	4	5														/																			/		
0	2	4	6														/																			/		
0	2	4	7														/																			/		
0	2	4	8														/																			/		
0	2	4	9														/																			/		
0	2	5	0														/																			/		
0	2	5	1														/																			/		
0	2	5	2														/																			/		
0	2	5	3														/																			/		
0	2	5	4														/																			/		
0	2	5	5														/																			/		
0	2	5	7								/	/			/																					/		

DATOS A RELLENAR POR EL CONSULTOR

CON NUMEROS							CON UNOS EN CASO AFIRMATIVO																																									
NUMERO DE LA ESTACION				Fecha			MEDICION				MUESTRAS												PUNTOS DE INTERES SINGUL.							TIPO DE TERR.						
				DIA	MES	AÑO	Rumbo	Buzamiento	Croquis	Fotografía	Petrol. y M.	Macrop.	Micropal.	Sedimen.	Rayos X	Espectro masas	C 14	Análisis químico formas de fuerza	Microsond.	Otros análisis	Mineralog.	Tectoni.	Paleont.	Estratig.	Litologi.	Paleogeo.	Hidrogeo.	Económ.	Formas especiales	Plutoni.	Metamó.	Sedime.	Volcani.	Indifer.
14	15	16	17	18	19	20	21	22	23	24	25	26	27	28	29	30	31	32	33	34	35	36	37	38	39	40	41	42	43	44	45	46	47	48	49	50	51	52

EL CONSULTOR.— DEBERA MARCAR SOBRE EL MAPA: LAS ESTACIONES CON SU NUMERO DE REFERENCIA (EN AZUL) Y LOS CORTES REALIZADOS SOBRE EL TERRENO (EN ROJO).
PARA UN CONTROL CORRECTO DE LA MARCHA DEL TRABAJO DE CAMPO EL CONSULTOR DEBERA ENVIAR ENTRE LOS DIAS 1 al 7 y 15 al 22 DE CADA MES ESTAS HOJAS AL INSTITUTO GEOLOGICO Y MINERO DE ESPAÑA, DIVISION DE GEOLOGIA C/ RIOS ROSAS, 23 — MADRID - 3

EQUIPO DE RECEPCION DEL IGME

3 de julio 1974

EL CONSULTOR

280

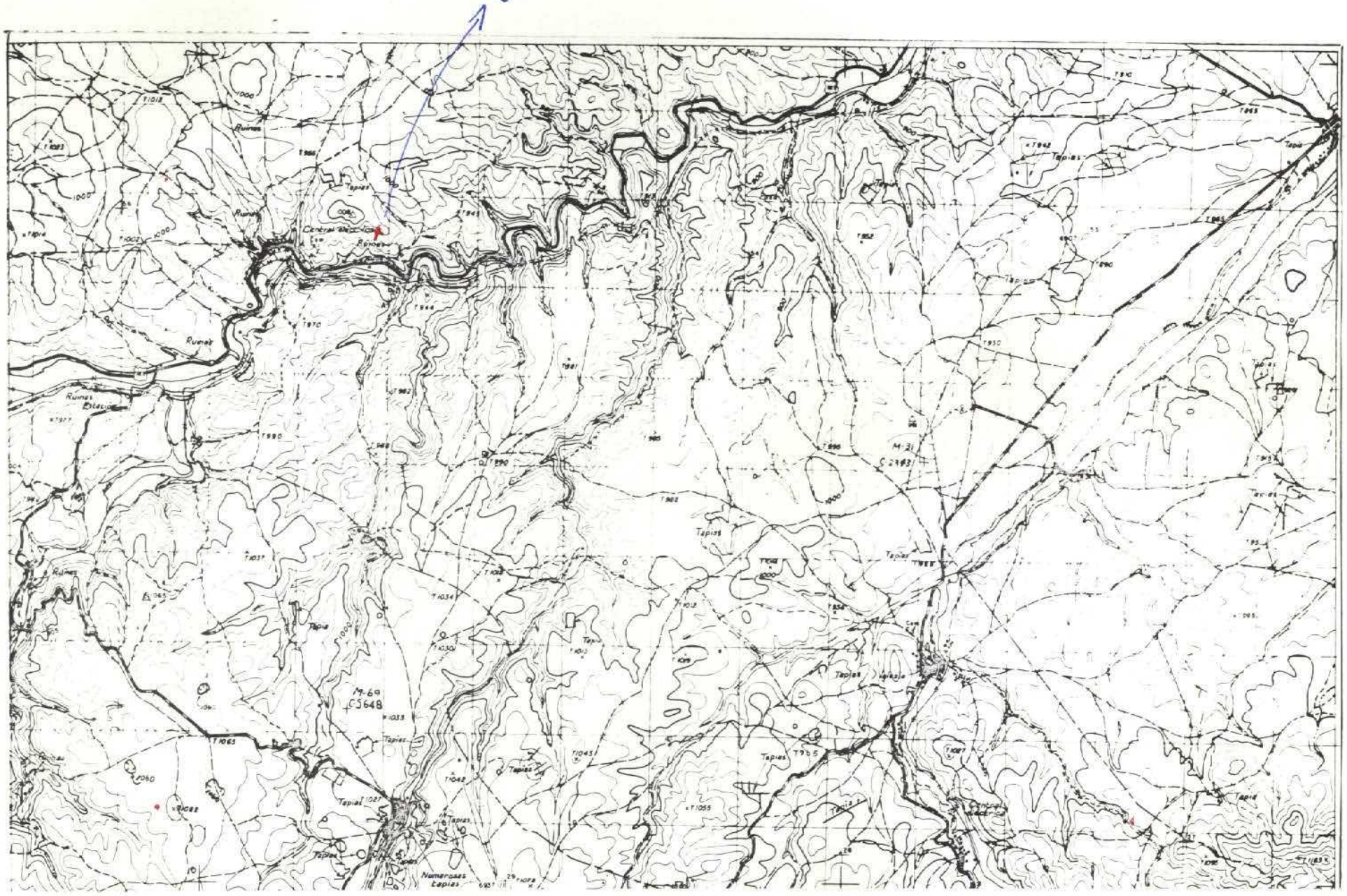

NUMERO DE LA HOJA 2332 CUADRANTE 1

4	1
3	2

21

DATOS A RELLENAR POR EL IGME

Nº de la hoja 1:50.000				Cuadrante número	Nº del documento			
1	2	3	4	5	6	7	8	9
2	3	3	2	1	A	7	0	2

DATOS A RELLENAR POR EL CONSULTOR

CONSULT.		ESPECIAL QUE REALIZA LA ESTAC.	
10	11	12	13
1	7	6	A

DATOS A RELLENAR POR EL IGME

Recibido						Ref. Control				Perforado	Verificado
71	72	73	74	75	76	77	78	79	80		
0	9	0	9	7	4						

DATOS A RELLENAR POR EL CONSULTOR

CON NUMEROS: NUMERO DE LA ESTACION (14–17); Fecha (DIA 18–19, MES 20–21, AÑO 22–23)

CON UNOS EN CASO AFIRMATIVO: MEDICION (Rumbo 24, Buzamiento 25, Croquis 26, Fotografía 27); MUESTRAS (Petrol. y M. 28, Macrop. 29, Micrópal. 30, Sedimen. 31, Rayos X 32, Espectro masas 33, C 14 34, Análisis químico 35, Térmico diferencial 36, Microsonda 37, Otros análisis 38); PUNTOS DE INTERES SINGULAR (Mineralógico 39, Tectónico 40, Paleont. 41, Estratig. 41, Litológico 43, Paleogeo. 44, Hidrogeo. 45, Económico 46, Formas recientes 47); TIPO DE TERR. (Plutónico 48, Metamórfico 49, Sedimen. 50, Volcánico 51, Indiferenciado 52)

NUMERO DE LA ESTACION	Fecha DIA	Fecha MES	Fecha AÑO	Rumbo	Buzamiento	Croquis	Fotografía	Petrol. y M.	Macrop.	Micrópal.	Sedimen.	Rayos X	Espectro masas	C 14	Análisis químico	Térmico diferencial	Microsonda	Otros análisis	Mineralógico	Tectónico	Paleont.	Estratig.	Litológico	Paleogeo.	Hidrogeo.	Económico	Formas recientes	Plutónico	Metamórfico	Sedimen.	Volcánico	Indiferenciado
14–15	16–17	18–19	20–21	22–23	24	25	26	27	28	29	30	31	32	33	34	35	36	37	38	39	40	41	42	43	44	45	46	47	48	49	50	51	52
02	80	22	07	74								1																			1		

DATOS A RELLENAR POR EL CONSULTOR

CON NUMEROS: NUMERO DE LA ESTACION (14–17); Fecha (DIA 18–19, MES 20–21, AÑO 22–23)

CON UNOS EN CASO AFIRMATIVO: MEDICION (Rumbo 24, Buzamiento 25, Croquis 26, Fotografía 27); MUESTRAS (Petrol. y M. 28, Macrop. 29, Micrópal. 30, Sedimen. 31, Rayos X 32, Espectro masas 33, C 14 34, Análisis químico 35, Térmico diferencial 36, Microsonda 37, Otros análisis 38); PUNTOS DE INTERES SINGULAR (Mineralógico 39, Tectónico 40, Paleont. 41, Estratig. 42, Litológico 43, Paleogeo. 44, Hidrogeo. 45, Económico 46, Formas recientes 47); TIPO DE TERR. (Plutónico 48, Metamórfico 49, Sedimen. 50, Volcánico 51, Indiferenciado 52)

NUMERO DE LA ESTACION	Fecha DIA	Fecha MES	Fecha AÑO	Rumbo	Buzamiento	Croquis	Fotografía	Petrol. y M.	Macrop.	Micrópal.	Sedimen.	Rayos X	Espectro masas	C 14	Análisis químico	Térmico diferencial	Microsonda	Otros análisis	Mineralógico	Tectónico	Paleont.	Estratig.	Litológico	Paleogeo.	Hidrogeo.	Económico	Formas recientes	Plutónico	Metamórfico	Sedimen.	Volcánico	Indiferenciado
14–15	16–17	18–19	20–21	22–23	24	25	26	27	28	29	30	31	32	33	34	35	36	37	38	39	40	41	42	43	44	45	46	47	48	49	50	51	52

EL CONSULTOR — DEBERA MARCAR SOBRE EL MAPA: LAS ESTACIONES CON SU NUMERO DE REFERENCIA (EN AZUL) Y LOS CORTES REALIZADOS SOBRE EL TERRENO (EN ROJO).
PARA UN CONTROL CORRECTO DE LA MARCHA DEL TRABAJO DE CAMPO EL CONSULTOR DEBERA ENVIAR ENTRE LOS DIAS 1 al 7 y 15 al 22 DE CADA MES ESTAS HOJAS AL INSTITUTO GEOLOGICO Y MINERO DE ESPAÑA. DIVISION DE GEOLOGIA. C/ RIOS ROSAS, 23 – MADRID - 3

EQUIPO DE RECEPCION DEL IGME
7. VIII. 74

EL CONSULTOR

277

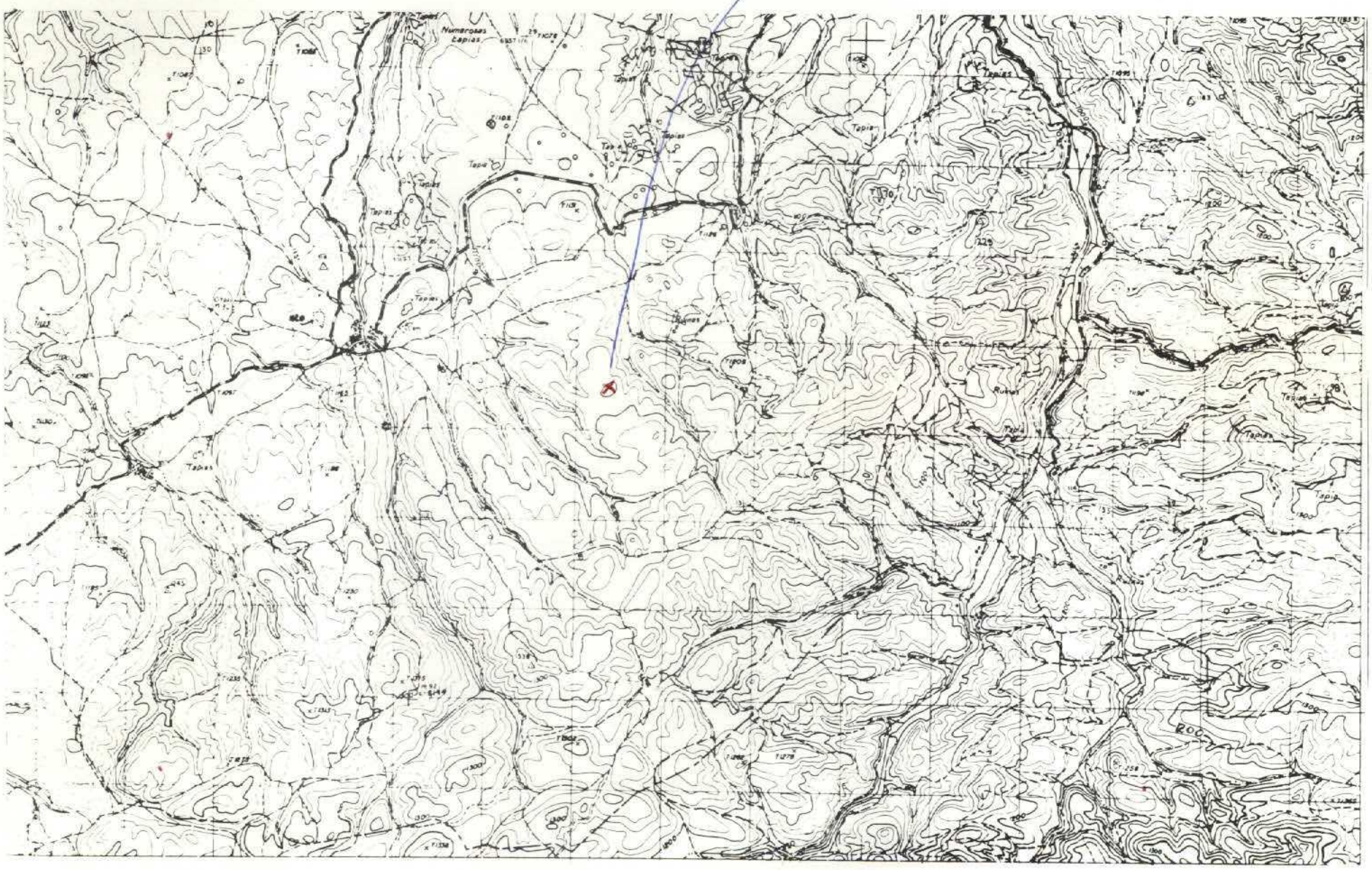

NUMERO DE LA HOJA 2332 CUADRANTE 4 | 1 / 3 | 2

22

DATOS A RELLENAR POR EL IGME								
Nº de la hoja 1:50.000				Cuadrante número	Nº del documento			
1	2	3	4	5	6	7	8	9
2	3	3	2	2	A	7	8	8

DATOS A RELLENAR POR EL CONSUL			
CONSULT		ESPECIAL QUE REALIZA LA ESTAC	
10	11	12	13
1	7	6	0

DATOS A RELLENAR POR EL IGME										
Recibido						Ref. Control				Perforado	Verificado
71	72	73	74	75	76	77	78	79	80		
0	9	0	9	7	4						

DATOS A RELLENAR POR EL CONSULTOR

| CON NUMEROS | | | | | | | CON UNOS EN CASO AFIRMATIVO | | | | | | | | | |

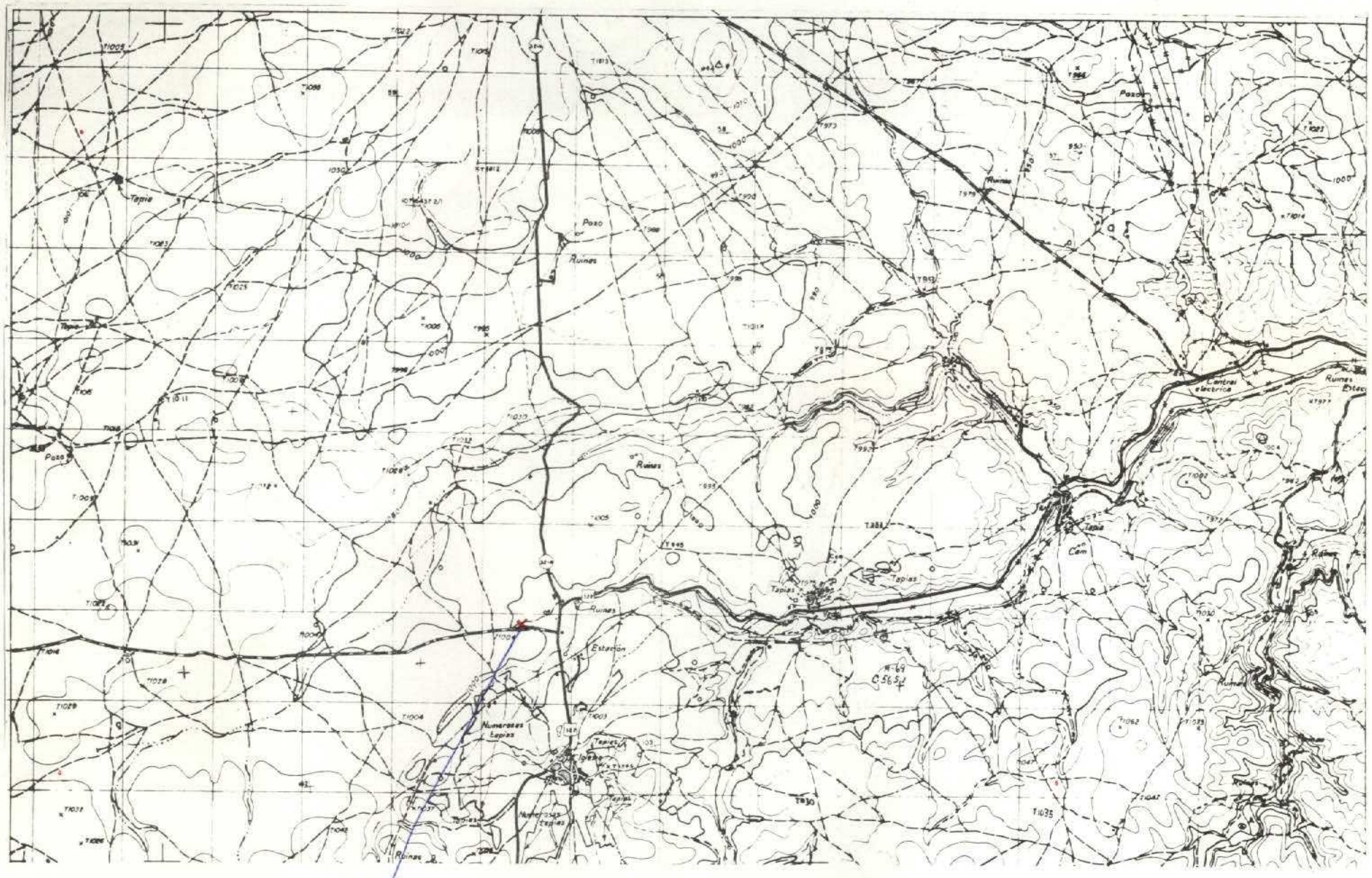

278 y 279

NUMERO DE LA HOJA 2332 CUADRANTE

1	
3	2

23

DATOS A RELLENAR POR EL IGME								
Nº de la hoja 1:50.000				Cuadrante número	Nº del documento			
1	2	3	4	5	6	7	8	9
2	3	3	2	4	A	8	9	6

DATOS A RELLENAR POR EL CONSUL			
CONSULT		ESPECIAL QUE REAL	LA ESTAC
10	11	12	13
1	7	6	D

DATOS A RELLENAR POR EL IGME											
Recibido						Ref. Control				Perforado	Verificado
71	72	73	74	75	76	77	78	79	80		
0	4	0	9	7	4						

DATOS A RELLENAR POR EL CONSULTOR

| CON NUMEROS | | | | | | | | | CON UNOS EN CASO AFIRMATIVO | | | | | | | | | | |

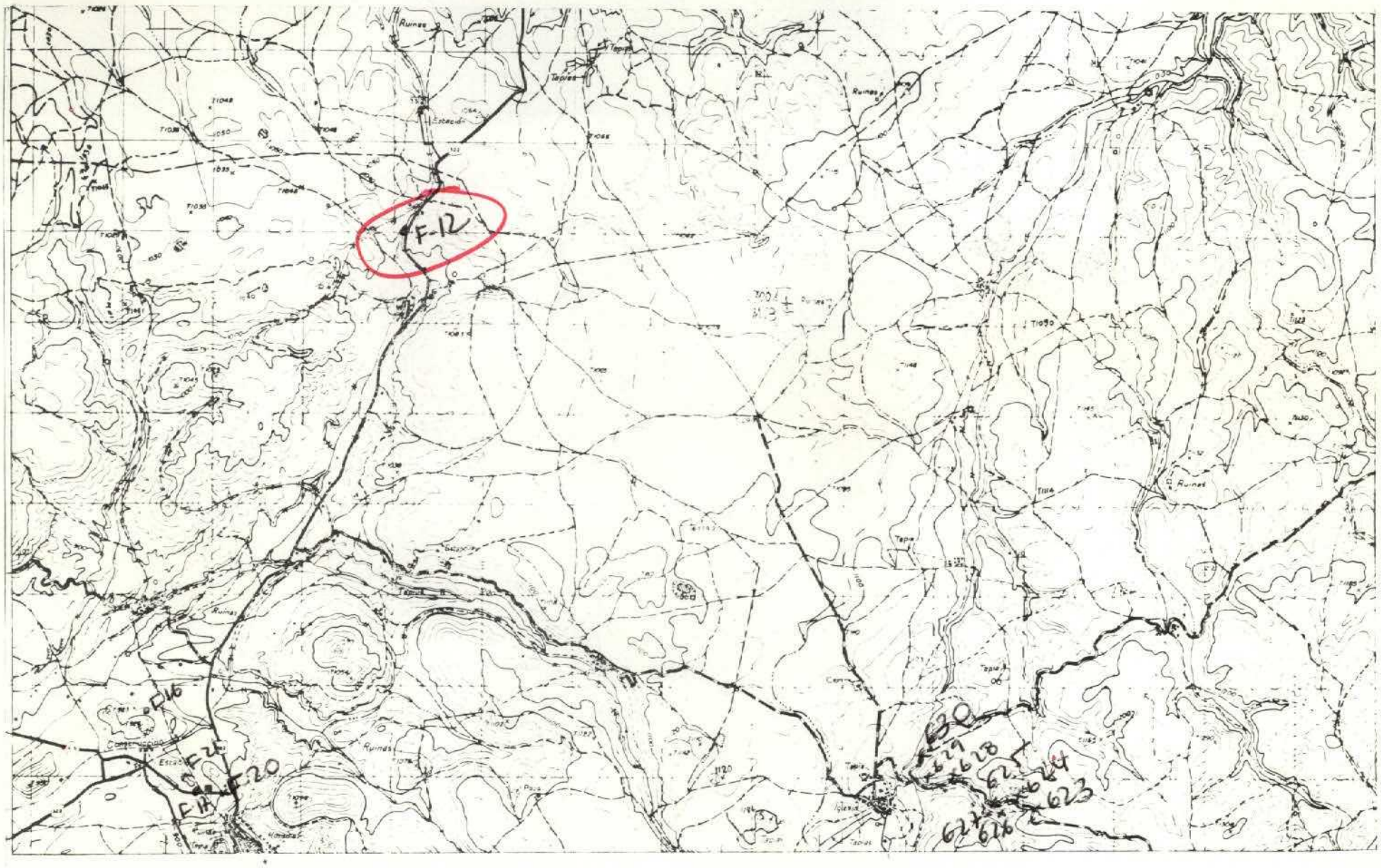

NUMERO DE LA HOJA 2332 CUADRANTE 4 1 / 3 2

13 74 24

DATOS A RELLENAR POR EL IGME								
Nº de la hoja 1:50.000				Cuadrante número	Nº del documento			
1	2	3	4	5	6	7	8	9
2	3	3	2	3	A	8	4	2

DATOS A RELLENAR POR EL CONSUL			
CONSULT		ESPECIAL QUE REAL LA ESTAC	
10	11	12	13
I	T	G	A

DATOS A RELLENAR POR EL IGME									
Recibido				Ref. Control				Perforado	Verificado
71	72	73	74	75	76	77	78	79	80
0	8	1	0	7	4				

DATOS A RELLENAR POR EL CONSULTOR

| CON NUMEROS | | | | | | | | | | | | CON UNOS EN CASO AFIRMATIVO | | | | | | | | | | | |

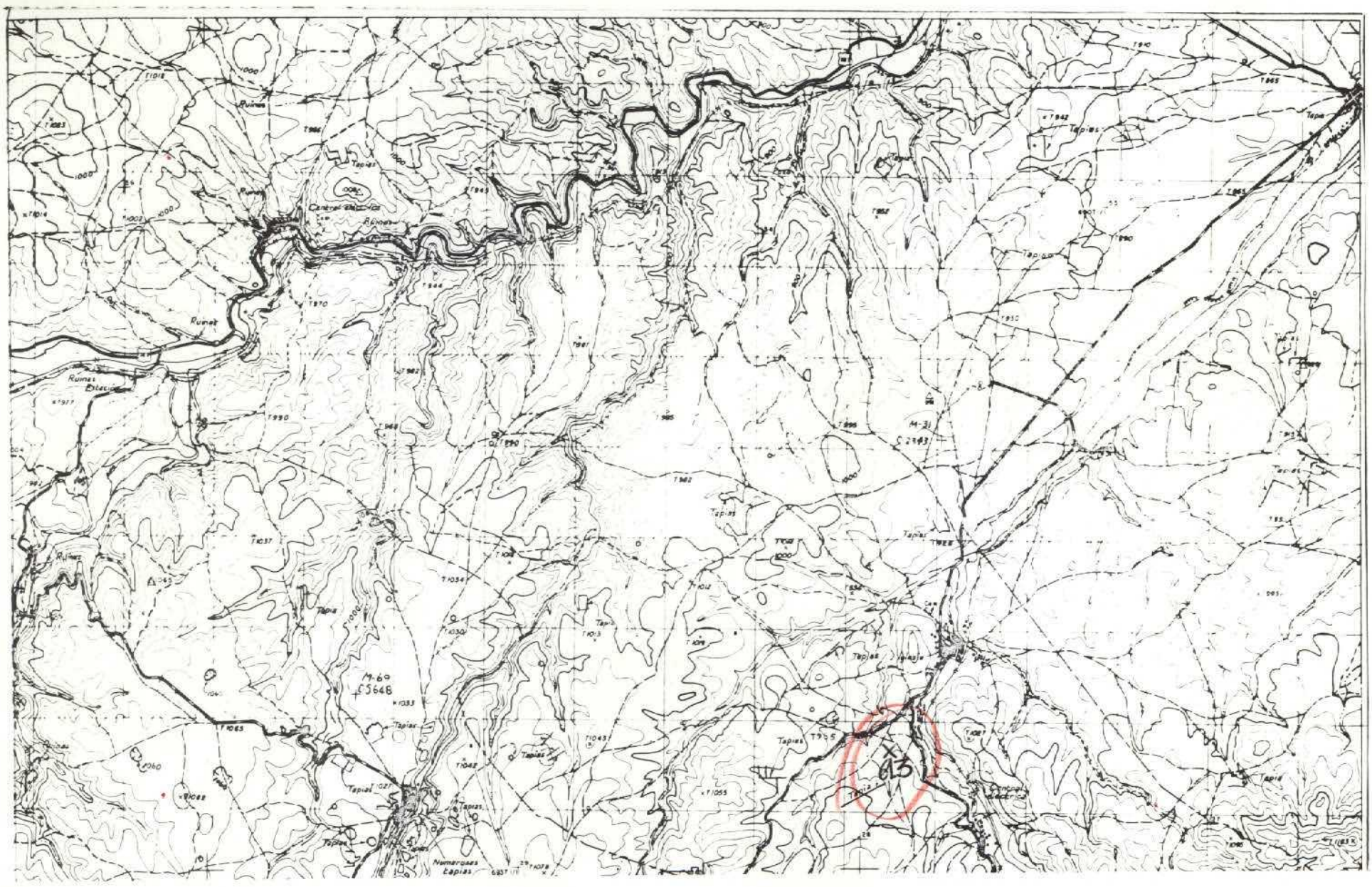

NUMERO DE LA HOJA 2332 CUADRANTE

4	1
3	2

25

DATOS A RELLENAR POR EL IGME			
Nº de la hoja 1:50.000	Cuadrante número	Nº del documento	
1 2 3 4	5	6 7 8 9	
2332	1	A7	18

DATOS A RELLENAR POR EL CONSUL	
CONSULT	ESPECIAL QUE HEAL LA ESTAC
10 11	12 13
IT	GA

DATOS A RELLENAR POR EL IGME			
Recibido	Ref. Control	Perforado	Verificado
71 72 73 74 75 76	77 78 79 80		
0 8 1 0 7 4			

DATOS A RELLENAR POR EL CONSULTOR

| CON NUMEROS | | |

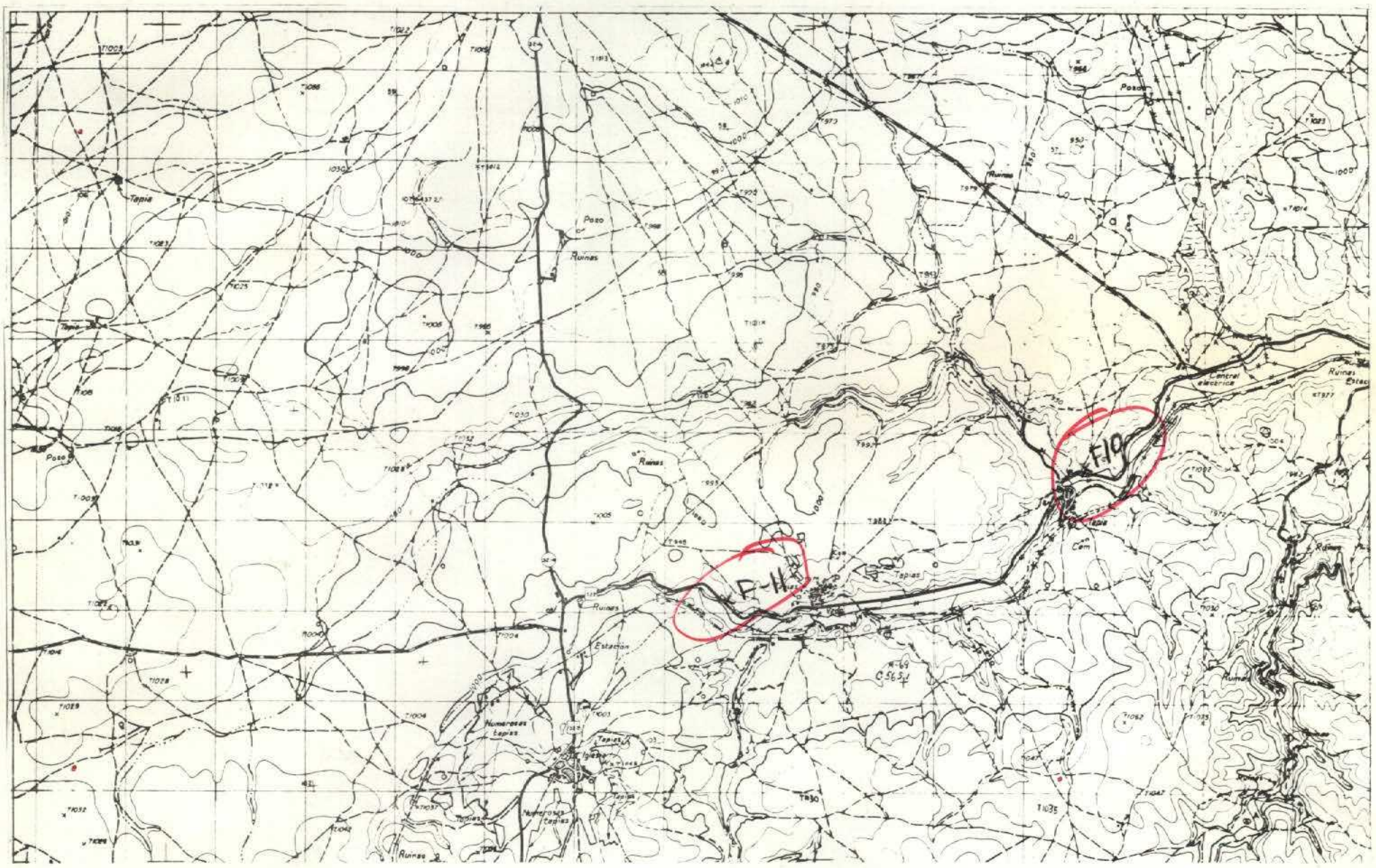

NUMERO DE LA HOJA 2332 CUADRANTE 1 / 3 2

74

25-D

DATOS A RELLENAR POR EL IGME									
Nº de la hoja 1:50.000				Cuadrante número	Nº del documento				
1	2	3	4	5	6	7	8	9	
2	3	3	2	4	A	8	9	5	

DATOS A RELLENAR POR EL CONSULT			
CONSULT		ESPECIAL QUE REALIZA LA ESTAC.	
10	11	12	13
I	T	G	P

DATOS A RELLENAR POR EL IGME											
Recibido						Ref. Control				Perforado	Verificado
71	72	73	74	75	76	77	78	79	80		

DATOS A RELLENAR POR EL CONSULTOR

| CON NUMEROS | | | | | | | | | | CON UNOS EN CASO AFIRMATIVO | | | | | | | | | | |

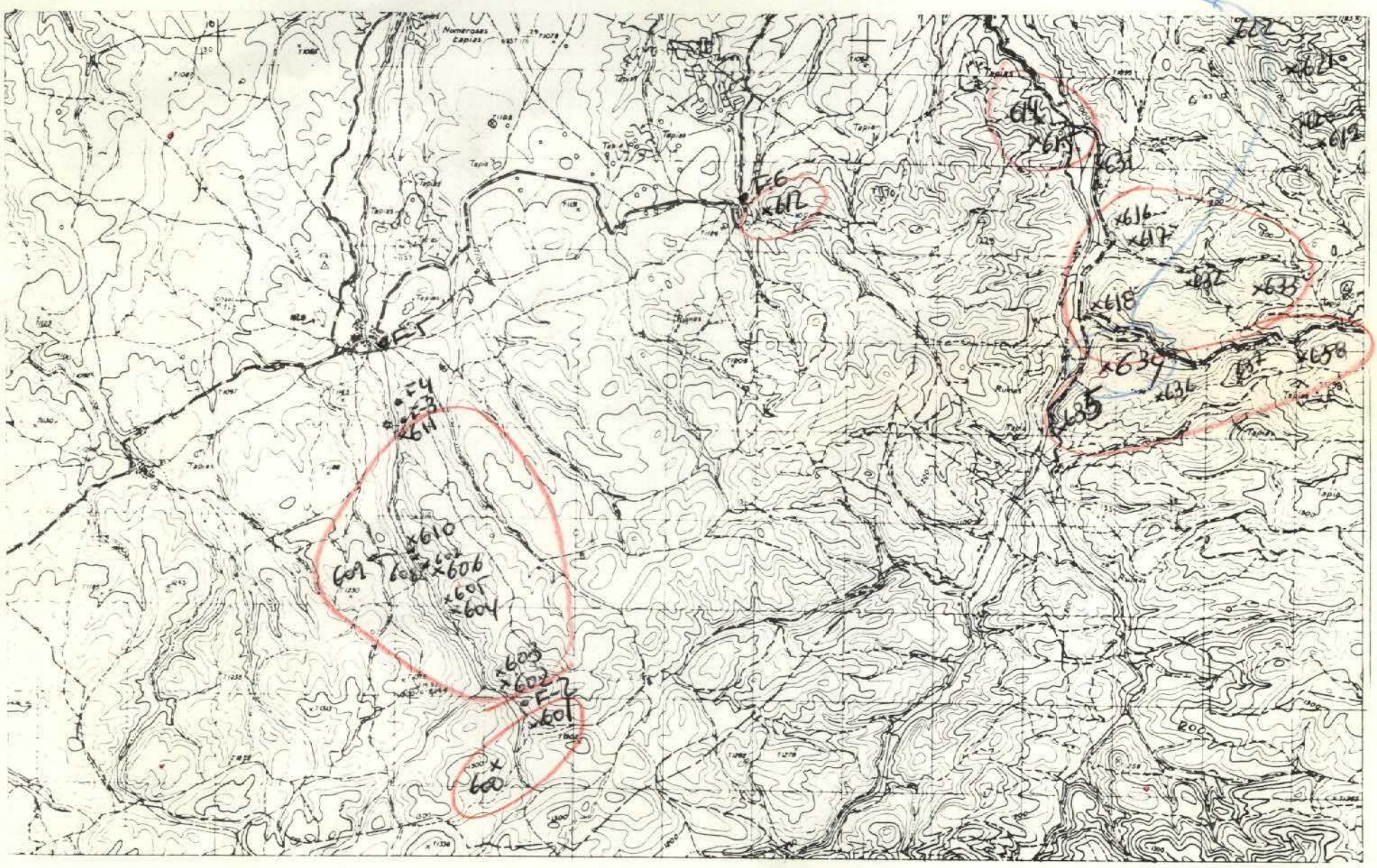

NUMERO DE LA HOJA 2332 CUADRANTE 4 | 1 / 3 | 2

26

DATOS A RELLENAR POR EL IGME								
Nº de la hoja 1:50.000				Cuadrante número	Nº del documento			
1	2	3	4	5	6	7	8	9
2	3	3	2	2	A	7	9	4

DATOS A RELLENAR POR EL CONSULT	
CONSULT	ESPECIAL QUE REALIZA LA ESTAC.
10 11	12 13
I	T G A

DATOS A RELLENAR POR EL IGME			
Recibido	Ref. Control	Perforado	Verificado
71 72 73 74 75 76	77 78 79 80		

DATOS A RELLENAR POR EL CONSULTOR

| CON NUMEROS | | | | | | | CON UNOS EN CASO AFIRMATIVO | | | | | | | |