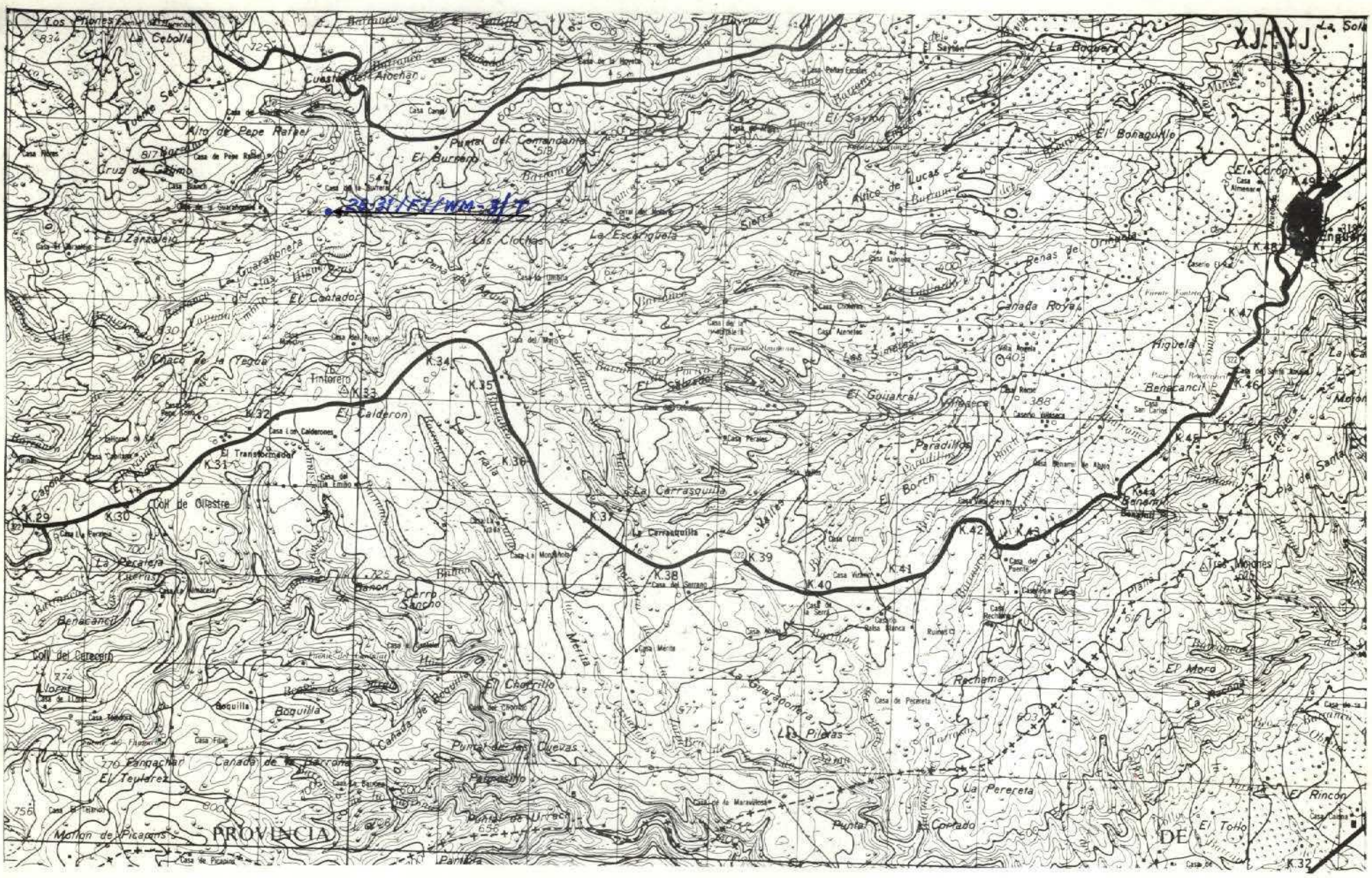

NUMERO DE LA HOJA 2831 CUADRANTE 4

~~4~~	1
3	2

6

DATOS A RELLENAR POR EL IGME								
Nº de la hoja 1.50.000				Cuadrante número	Nº del documento			
1	2	3	4	5	6	7	8	9
2	8	3	1	4	B	7	5	7

DATOS A RELLENAR POR EL CONSULT.			
CONSULT.		ESPECIAL QUE REALIZA LA ESTAC.	
10	11	12	13
F	I	W	M

DATOS A RELLENAR POR EL IGME															
Recibido						Ref. Control				Perforado				Verificado	
71	72	73	74	75	76	77	78	79	80						
0	5	0	5	7	3										

DATOS A RELLENAR POR EL CONSULTOR

| CON NUMEROS | | | | | | | | | CON UNOS EN CASO AFIRMATIVO | | | | | | | | | | | | | | |

(28-31) FI-WM-6L

FI-WM-5L

FI-WM-4L

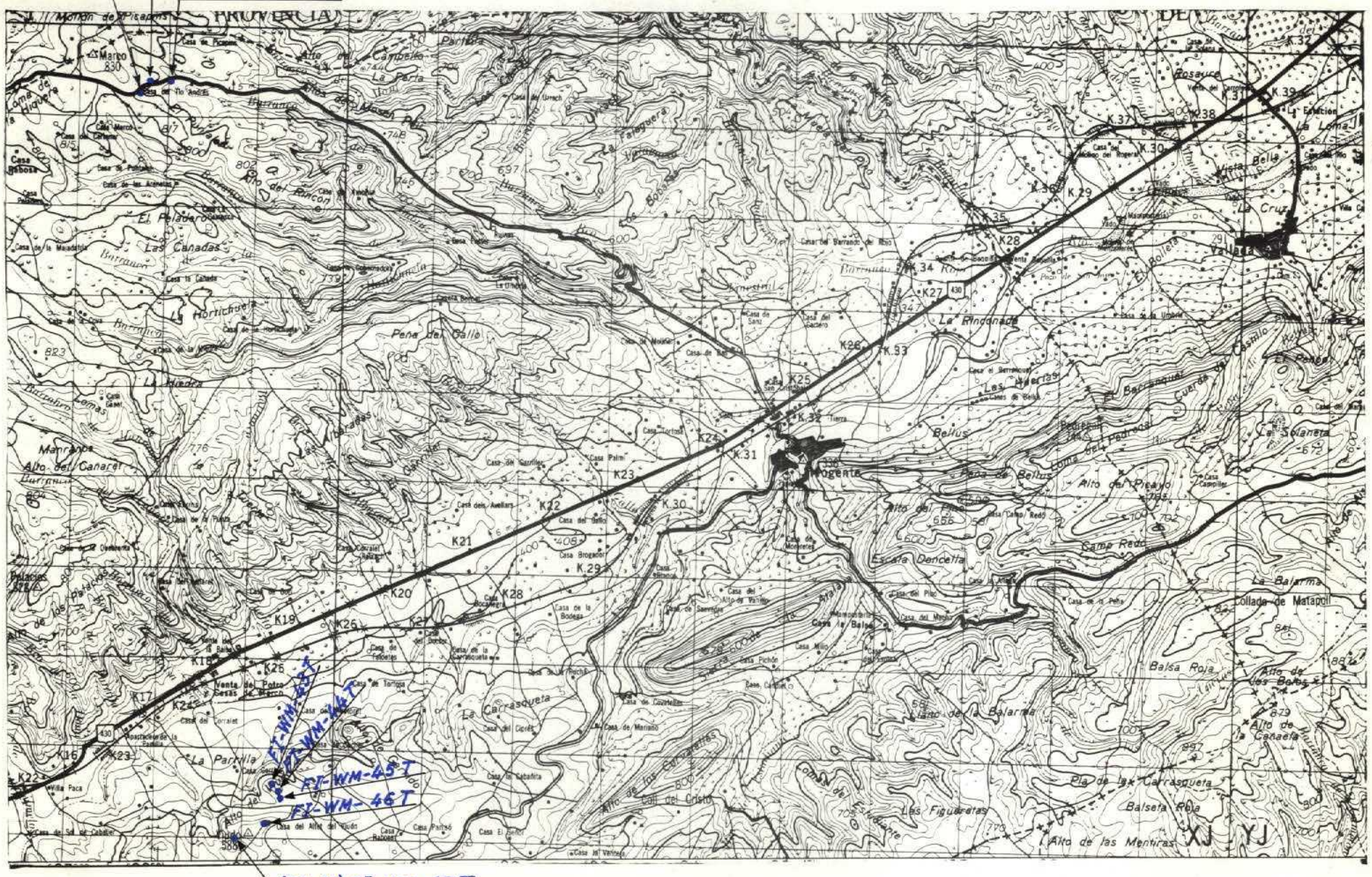

(28-31) FI-WM-47T

NUMERO DE LA HOJA 2831 CUADRANTE 3

4	1
~~3~~	2

7

DATOS A RELLENAR POR EL IGME								
Nº de la hoja 1:50.000				Cuadrante número	Nº del documento			
1	2	3	4	5	6	7	8	9
2	8	3	1	3	8	7	0	2

DATOS A RELLENAR POR EL CONSULT.			
CONSULT		ESPECIAL QUE REALIZA ESTAC.	
10	11	12	13
F	I	W	M

DATOS A RELLENAR POR EL IGME										
Recibido						Ref. Control				Perforado	Verificado
71	72	73	74	75	76	77	78	79	80		
0	5	0	5	7	3						

DATOS A RELLENAR POR EL CONSULTOR

| CON NUMEROS | | | | | | | | | | CON UNOS EN CASO AFIRMATIVO | | | | | | | | | |

(28-31)FT-WM-7-T

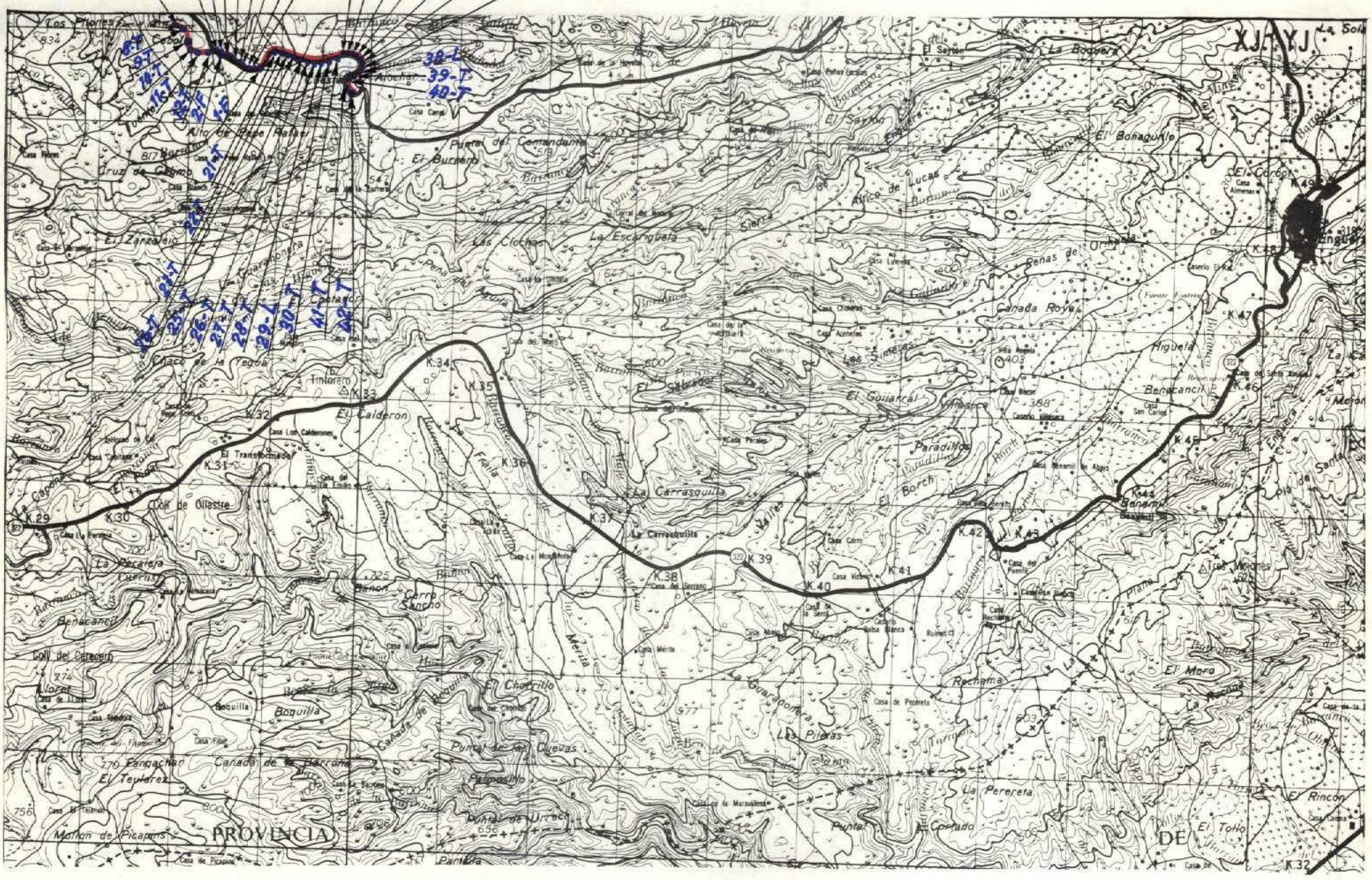

NUMERO DE LA HOJA 2831 CUADRANTE 4

2	1
3	2

8

DATOS A RELLENAR POR EL IGME								
Nº de la hoja 1:50.000				Cuadrante numero	Nº del documento			
1	2	3	4	5	6	7	8	9
2	8	3	1	4	8	7	5	6

DATOS A RELLENAR POR EL CONSUL			
CONSULT		ESPECIAL QUE REAL	LA ESTAC
10	11	12	13
F	I	W	M

DATOS A RELLENAR POR EL IGME											
Recibido						Ref. Control				Perforado	Verificado
71	72	73	74	75	76	77	78	79	80		
0	5	0	5	7	3					C. Serrano	

DATOS A RELLENAR POR EL CONSULTOR

CON NUMEROS							CON UNOS EN CASO AFIRMATIVO																																									
NUMERO DE LA ESTACION				Fecha			MEDICION				MUESTRAS												PUNTOS DE INTERES SINGULAR								TIPO DE TERR.																	
				DIA	MES	AÑO	Rumbo	Buzamie	Croquis	Fotogra	Petro LyM	Macrop.	Micropal	Sedimen	Rayos X	Espectro masas	C 14	Analisis quimico	Analisis termico diferencial	Microson	Otros analisis	Mineralo	Tectóni	Paleont	Estratig	Litologic	Paleogeo	Hidroge.	Economi	Formaci. recientes	Plutonic	Metamór	Sedimen	Volcanic	Indifer.													
14	15	16	17	18	19	20	21	22	23	24	25	26	27	28	29	30	31	32	33	34	35	36	37	38	39	40	41	42	43	44	45	46	47	48	49	50	51	52										
			7	1	2	0	4	7	3							1	1																			1												
			8	1	2	0	4	7	3							1	1																			1												
			9	1	2	0	4	7	3							1	1																			1												
		1	0	1	2	0	4	7	3							1	1																			1												
		1	1	1	2	0	4	7	3							1	1																			1												
		1	2	1	2	0	4	7	3							1	1																			1												
		1	3	1	2	0	4	7	3							1	1																			1												
		1	4	1	2	0	4	7	3							1	1																			1												
		1	5	1	2	0	4	7	3							1	1																			1												
		1	6	1	2	0	4	7	3							1	1																			1												
		1	7	1	2	0	4	7	3							1	1																			1												
		1	8	1	2	0	4	7	3							1	1																			1												
		1	9	1	2	0	4	7	3							1	1																			1												
		2	0	1	2	0	4	7	3							1											1									1												
		2	1	1	2	0	4	7	3							1	1																			1												
		2	2	1	2	0	4	7	3							1	1																			1												
		2	3	1	2	0	4	7	3							1	1																			1												
		2	4	1	2	0	4	7	3							1	1																			1												
		2	5	1	2	0	4	7	3							1	1																			1												
		2	6	1	2	0	4	7	3							1	1																			1												
		2	7	1	2	0	4	7	3							1	1																			1												
		2	8	1	2	0	4	7	3							1	1																			1												
		2	9	1	2	0	4	7	3							1											1									1												
		3	0	1	2	0	4	7	3							1	1																			1												
		3	1	1	2	0	4	7	3							1	1																			1												
		3	2	1	2	0	4	7	3							1	1																			1												
		3	3	1	2	0	4	7	3							1	1																			1												
		3	4	1	2	0	4	7	3							1	1																			1												
		3	5	1	2	0	4	7	3							1	1																			1												

DATOS A RELLENAR POR EL CONSULTOR

CON NUMEROS							CON UNOS EN CASO AFIRMATIVO																																									
NUMERO DE LA ESTACION				Fecha			MEDICION				MUESTRAS												PUNTOS DE INTERES SINGUL								TIPO DE TERR																	
				DIA	MES	AÑO	Rumbo	Buzamie	Croquis	Fotogra	Petro LyM	Macrop.	Micropal	Sedimen	Rayos X	Espectro masas	C 14	Analisis quimico	Analisis termico diferencial	Microson	Otros analisis	Mineralo	Tectóni	Paleont	Estratig	Litologic	Paleogeo	Hidroge.	Economi	Formaci. recientes	Plutonic	Metamór	Sedimen	Volcanic	Indifer.													
14	15	16	17	18	19	20	21	22	23	24	25	26	27	28	29	30	31	32	33	34	35	36	37	38	39	40	41	42	43	44	45	46	47	48	49	50	51	52										
		3	6	1	2	0	4	7	3							1	1																			1												
		3	7	1	2	0	4	7	3							1	1																			1												
		3	8	1	2	0	4	7	3							1											1									1												
		3	9	1	2	0	4	7	3							1	1																			1												
		4	0	1	2	0	4	7	3							1	1																			1												
		4	1	1	2	0	4	7	3							1	1																			1												
		4	2	1	2	0	4	7	3							1	1																			1												
																																				1												
																																				1												
		1	1	1	1	0	4	7	3							1											1									1												
		2	1	1	1	0	4	7	3							1											1									1												

EL CONSULTOR.— DEBERA MARCAR SOBRE EL MAPA LAS ESTACIONES CON SU NUMERO DE REFERENCIA (EN AZUL) Y LOS CORTES REALIZADOS SOBRE EL TERRENO (EN ROJO).

PARA UN CONTROL CORRECTO DE LA MARCHA DEL TRABAJO DE CAMPO EL CONSULTOR DEBERA ENVIAR ENTRE LOS DIAS 1 al 7 y 15 al 22 DE CADA MES ESTAS HOJAS AL INSTITUTO GEOLOGICO Y MINERO DE ESPAÑA, DIVISION DE GEOLOGIA C/ RIOS ROSAS, 23 – MADRID - 3

EQUIPO DE RECEPCION DEL IGME

EL CONSULTOR

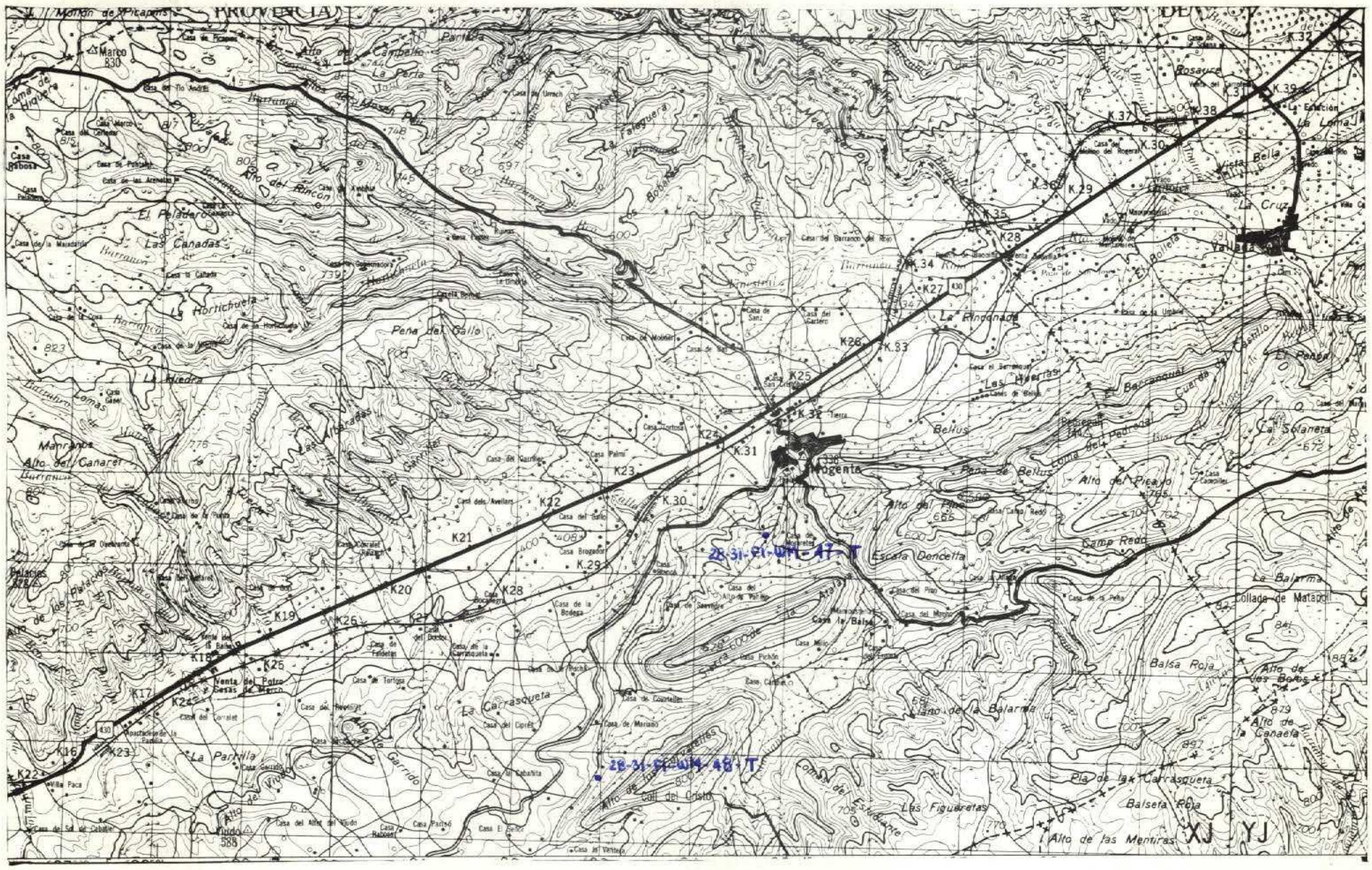
Marco
830
Casa Robosa
El Peladero
Las Canadas
Las Horichuela
Peña del Gallo
La Piedra
Manranca
Alto del Canaret
Palacios
Venta del Potro
Cesas de Marco
La Carrasqueta
La Parrilla
Villa Paca
Alto
Vuido
586
Casa del Alfar del Vuido
Casa Rabosa
Casa Parisó
Casa El Señor
Casa de la Ventera
Casa del Barranco del Royo
Casa de Sanz
Casa del Cartero
Casa de Molinero
Casa de Tierra
Casa Tortosa
Casa Palmi
Casa del Garrido
Casa del Gallo
Casa Brogador
Casa Bolanca
Casa de la Bodega
Casa de Feldetas
Casa de Tortosa
Casa del Ciprés
Casa de Mariano
Casa de Coustellas
Casa la Cabañita
Casa de Saavedra
Casa del Alto de Pallejo
Casa del Pino
Casa de la Balsa
Casa Mino
Casa Cardiel
Casa de la Peña
Casa Alegre
Casa Cadenillas
Casa Campo Redo
Casa de Molinete
Casa de Montalvo
Casa del Rogerol
Casa del Molino del Rogerol
Casa de 2 Sendas
Casa de Uruach
Casa de Pujalet
Casa de las Arenetas
Casa de Arnedo
Casa de la Maladarla
Casa la Cañada
Casa de la Horichuela
Casa de la Mina
Casa de la Cruz
Casa de Ugarte
Casa de Ugarte
Casa del Barranco
Casa el Barranco
Casa de Bel
Casa de Bel
Casa de Ruinas
Casa de Gabarnadores
Casa la Tinoria
Casa Beltrán
Casa de Avellers
Casa de la Fuente
Casa de Olivetarra
Casa de Dos
Casa de Dos
Casa del Coralet
Casa del Ciprés
Casa de Gerrido
Casa de Sol de Caballo
Casa de la Carrasqueta
Casa de Coustellas
Casa de Mariano

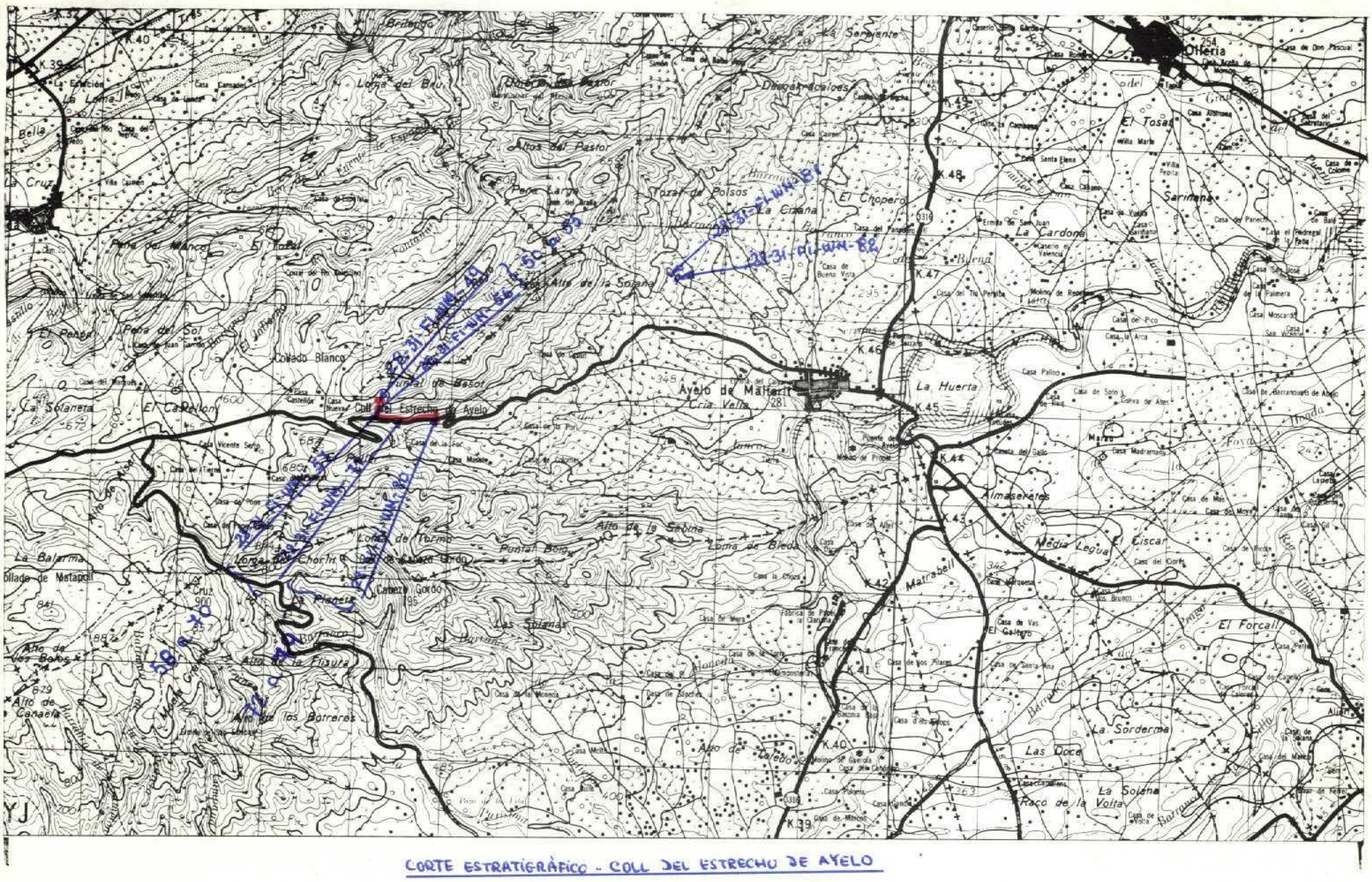
Otteria
Ayelo de Malferit
Coll del Estrecho de Ayelo
Collado Blanco
Alto de la Solana
El Chopero
La Cardona
El Tosal
Sarimena
La Huerta
Almaseretes
Media Legua
El Ciscar
El Forcall
La Sorderma
Las Doce
La Solana
Roco de la Volta
Matrabell
Alto de la Sabina
Loma de Bleda
Las Solanas
Alto de la Fisura
Alto de los Barreras
Alto de Canaela
La Balarma
Collado de Metapol
Cruz
Bella
La Cruz
Loma del Blu
Altos del Pastor
Peña Larga
Tozal de Polsos
La Crisana
Peña del Blanco
Peña del Sol
El Peñon
Cal Solaneta
El Castellon
Cria Vella
Alto de Alcal
Loma de Torrio
Loma del Chorlit
Puntal Bolo
Canera Gordo
Pianeta
Alto de los Bolos
Alto de Coledo
Casa Cuarteles
Casa Cantarero
Casa Santa Elena
Casa Cabanes
Casa Pallico
Casa Madramany
Casa Lapeta
Casa Sol Moya
Casa Gil
Casa Ricote
Casa del Ciorit
Casa Marquesa
Casa de Vas
El Calvario
Casa de Santa Ana
Casa de los Pilares
Casa de Capella
Casa Torcal de Calores
Casa de la Mona
Casa de la Cruz
Casa de Mena
Casa de Vicente Serra
Casa de la Tierra
Casa de la Fer
Casa Mustale
Casa de Pons
Casa del Marqués
Casa Castellón
Casa Nueva
Casa de Buena Vista
Casa del Tio Perriba
Casa del Pico
Casa la Arca
Casa San José
Casa Moscardó
Casa de Baltá
Casa el Pedregal de la Peña
Casa de Vuelta
Casa Cardona
Casa de Panecillo
Casa de Colomer
Casa de Don Pascual
Casa Altimana
Casa Cairel
Casa del Pavo
Casa de Buena Vista
Casa de Cortes
Casa de Tio Ramón
Casa de Juan Carrido
Casa de Juan Sanchez
Casa de Molta
Casa Polanis
Casa Gandia
Casa de Menos
Casa de Vicente
Casa de Vicente
Casa de Kerp
Casa del Mario
Casa de la Galana
Casa de Aleta
Casa de Aleta
Casa de Ayelo
Casa de Pons
Casa de Pons
Casa de Pons

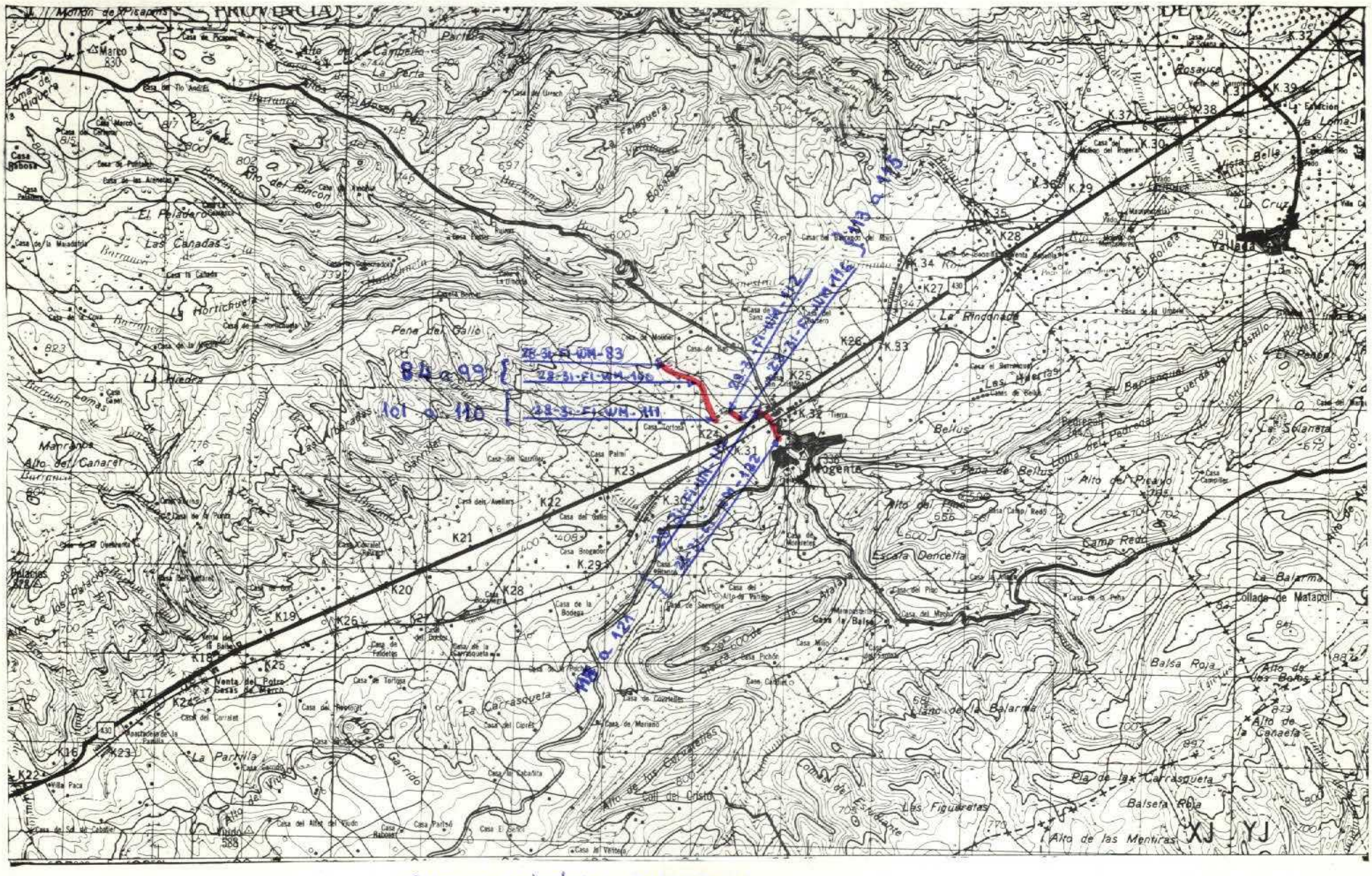

CORTE ESTRATIGRÁFICO BARRANCO DE LA HOZ DE MOGENTE

NUMERO DE LA HOJA 2831 CUADRANTE 3 (4 | 1 / 3 | 2)

36

DATOS A RELLENAR POR EL IGME								
Nº de la hoja 1:50.000				Cuadrante numero	Nº del documento			
1	2	3	4	5	6	7	8	9
2	8	3	1	3	B	7	0	4

DATOS A RELLENAR POR EL CONSUL			
CONSULT		ESPECIAL QUE REALIZA	ESTAC
10	11	12	13
F	I	W	M

DATOS A RELLENAR POR EL IGME													
Recibido						Ref. Control				Perforado		Verificado	
71	72	73	74	75	76	77	78	79	80				
0	6	0	7	7	3					A.B.			

DATOS A RELLENAR POR EL CONSULTOR

| CON NUMEROS | | | | | | | | | | CON UNOS EN CASO AFIRMATIVO | | | | | | | | | | | | |

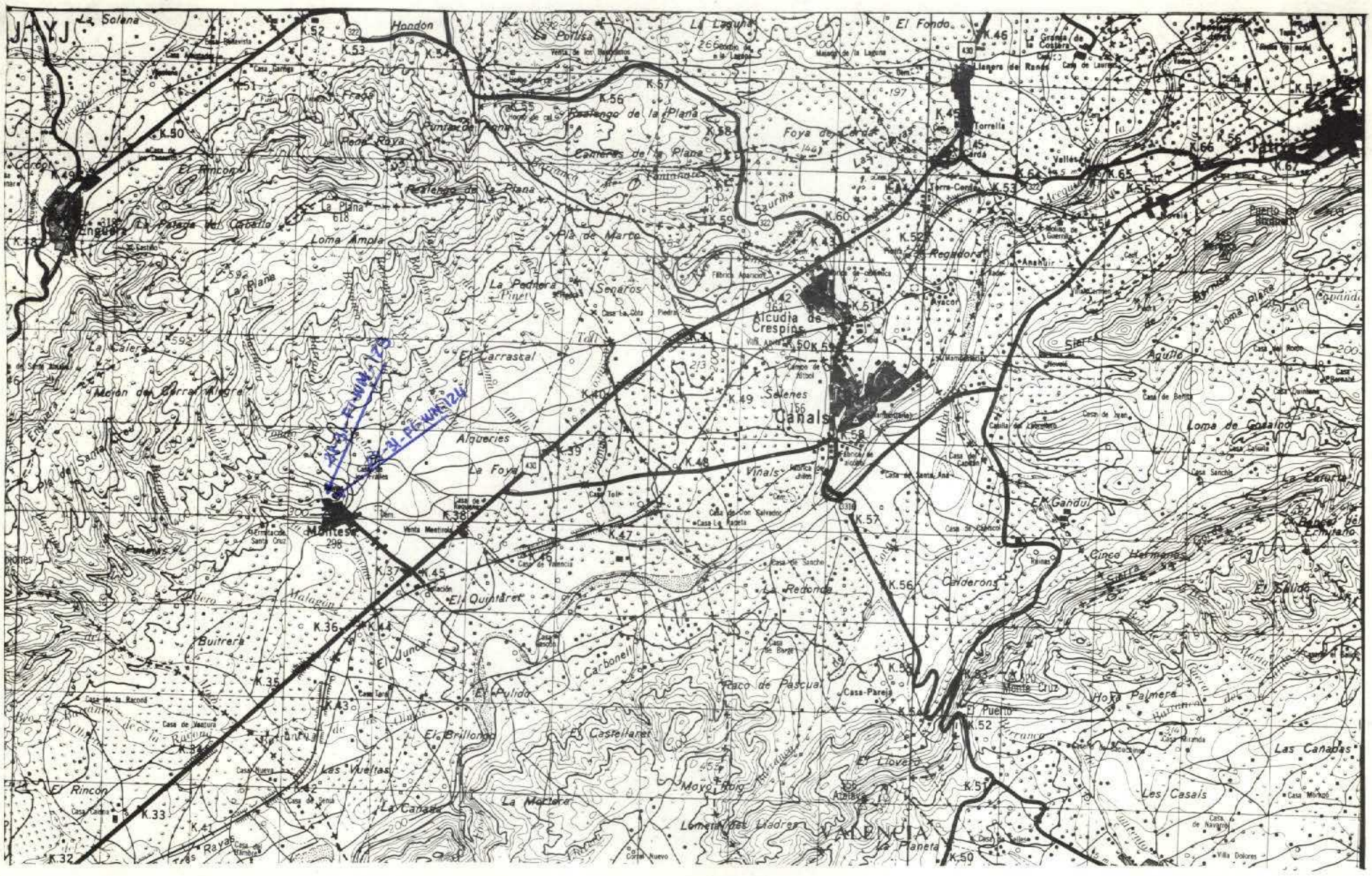
Canals
Alcudia de Crespins
Montesa
VALENCIA
Llanera de Ranes
Torrella
Vallés
Xátiva
Sueca
Cullera
Gandía
Alquerías
La Foya
Vinals
El Gandul
Calderons
Cinco Hermanas
El Salido
Las Casas
Las Cañadas
Hoya Palmera
Monte Cruz
El Puerto
Les Casals
Villa Dolores
Casa de Navarro
Casa Morazo
Casa Milanda
Casa Pareja
Casa Tolín
Casa de Valencia
Casa de Sancho
Casa de Santa Ana
Casa de Calanco
Casa de Don Salvador
Casa La Fadela
Casa de Ventura
Casa Cadena
Casa Nueva
Casa de Benia
Casa Alambra
Casa Nuevo
Casa de Tolín
Casa de Borge
Casa Tarín
Venta Meritrona
Venta de los Bandoleros
Venta de la Laguna
Masía de la Laguna
Fábrica Aparicio
Fábrica de Jabón
Fábrica de alcohol
Campo de fútbol
Cementerio
Ermitas
Ermitas Santa Cruz
Estación
Puente
Puente de Sueca
Puerto de Sueca
Molino de Guerrita
Molino de Cullera
Casilla del Capitán
Casa Sanchis
Casa Bernardo
Casa Quintana
Casa Rodo
Casa Ballesta
Casa Nueva
Casa Rinaldo
Casa Rinaldo
Casa Rinaldo

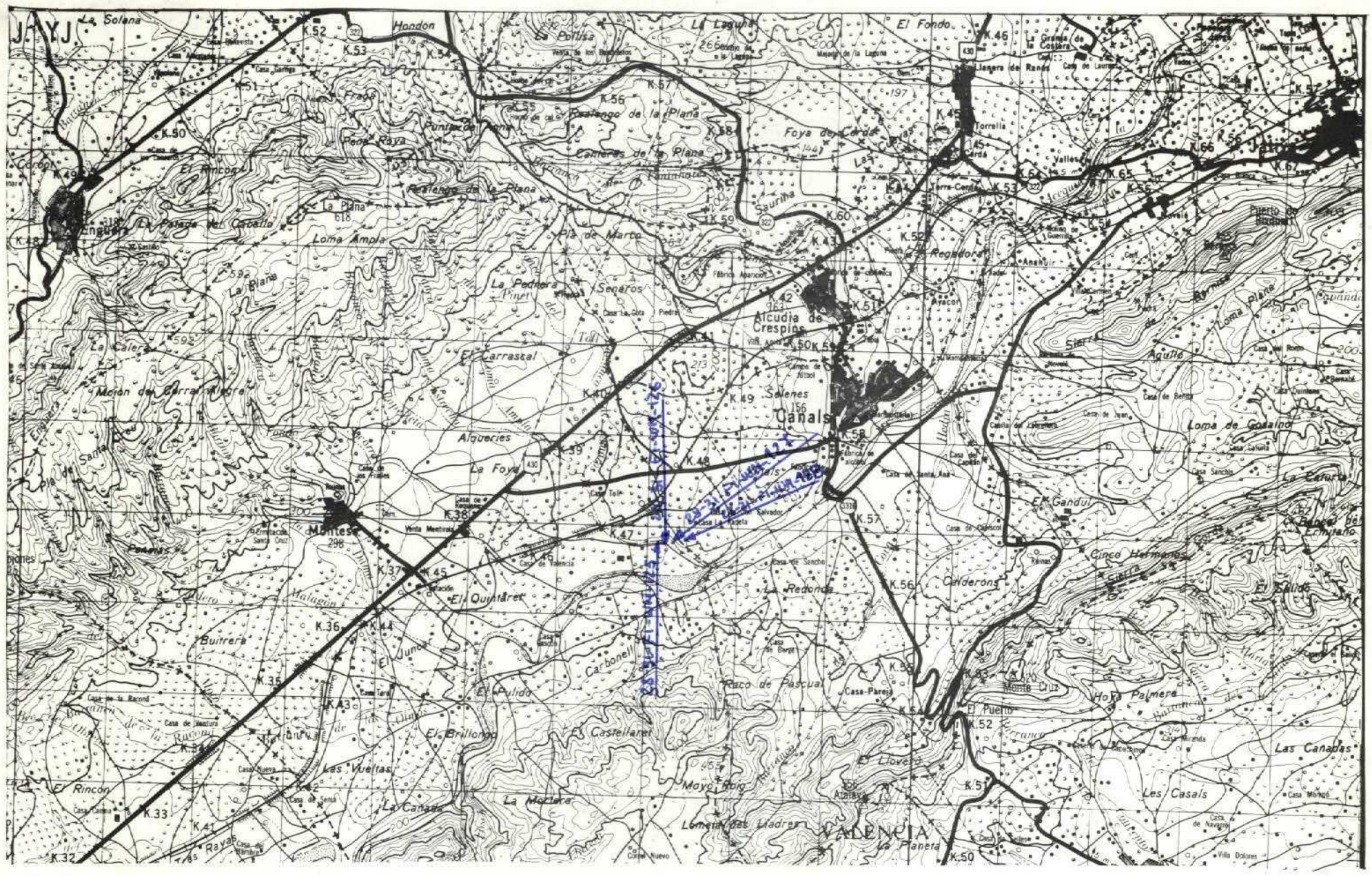
Canals
Alcudia de Crespins
Montesa
VALENCIA
Llanera de Ranes
Torrella
Cerdá
Vallés
Anahuir
Ayacor
Salenes
Alqueries
La Foya
El Quintaret
Buitrera
El Junco
El Pulido
El Brillonga
Castellaret
Las Vueltas
La Cañada
La Matera
Lometa dels Lladres
Mayo Roig
El Llovera
Carbonell
Raco de Pascual
Casa Pareis
Monte Cruz
El Puerto
Hoya Palmera
Las Cañadas
Les Casals
Calderons
Cinco Hermanos
El Salido
El Gandul
La Redonda
Loma de Godalno
Loma plana
Aquile
Regadiora
Fábrica Aparicio
Pla de Marco
Loma Ampla
La Plana
La Pedrera
Seqaros
El Carrastal
La Caler
Moran del Barral Alegre
Pedralta
Pla de Santa Ana
Rayal
Casa del Rambla
Casa Nueva
Casa de Senia
Casa Tabera
El Rincon
Corbera
Cinguera
La Solana
Hondon
La Portisa
La Laguna
El Fondo
Fraga
Peña Raya
Puntas de Tana
Pedalengo de la Plana
Canteras de la Plana
Saurina
Foya de Cerda
Torre-Cerda
Molino de Guerrita
Puerto de Navarrete
Casa Miranda
Casa Monago
Casa de Navarro
Villa Dolores
Casa Nuevo
Casa Tolin
Casa de los Frailes
Casa de Rapaseta
Casa de Valencia
Casa de Sancho
Casa de Santa Ana
Casa de Capitán
Casa de Cabiscol
Casa de Berrita
Casa Quintana
Casa Sanchis
Casa Bernabé
Casa del Rocío
Casa Tarra
Casa de la Racond
Casa de Ventura
Venta Mentirosa
Ermitacio Santa Cruz
Casa Tabera
Casa Miranda
Casa del Salvador
Casa la Vageta
Casa del Barge
Casa Pareis
Casa Nueva
Casa de Senia
Casa Tabera
Casa Miranda
Casa Monago
Casa de Navarro
Villa Dolores
Casa Nuevo
Casa del Rambla

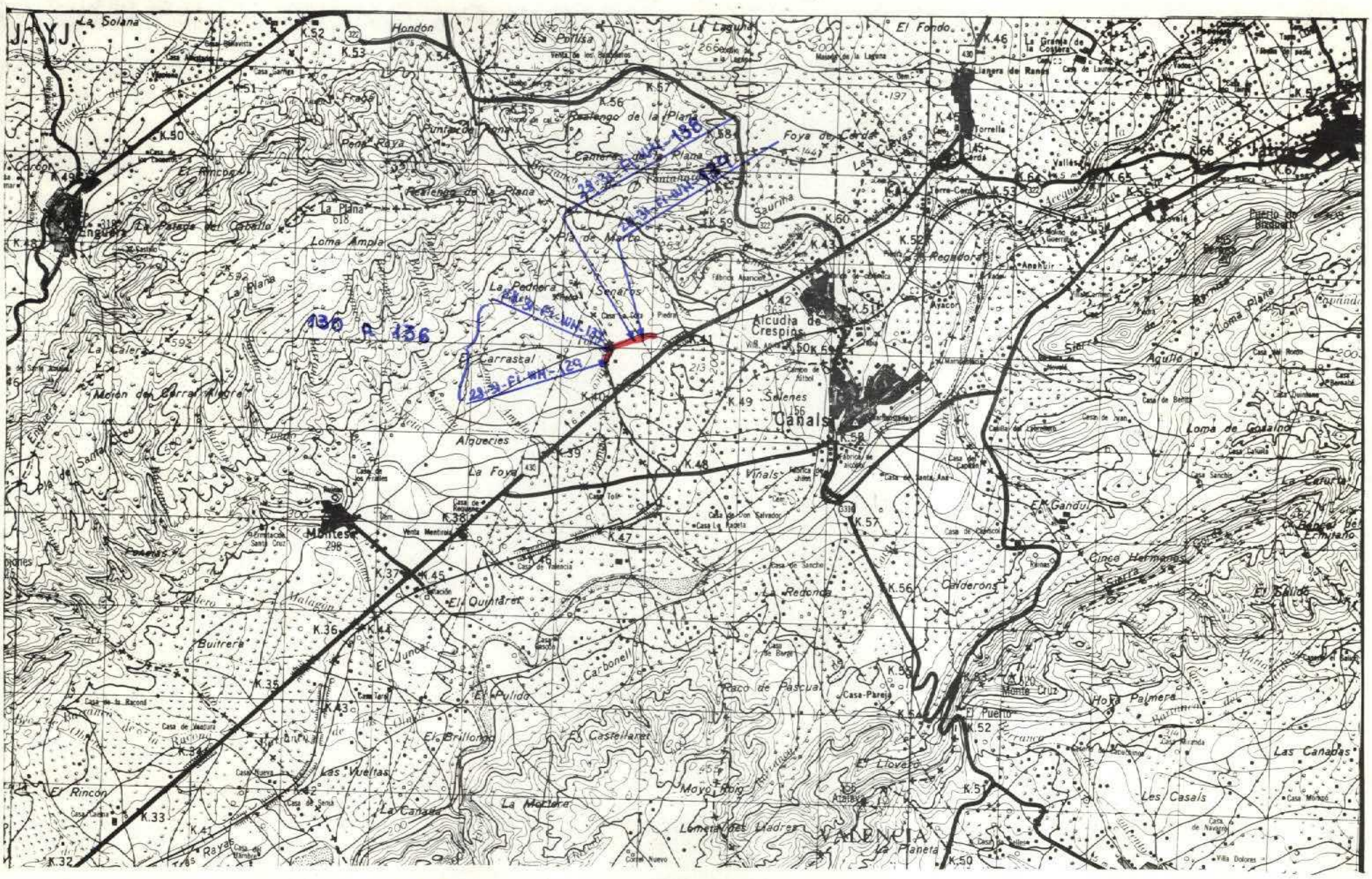

CORTE ESTRATIGRÁFICO Barranco de Senarros

NUMERO DE LA HOJA 2831 CUADRANTE 1

4	1
3	2

39

DATOS A RELLENAR POR EL IGME								
Nº de la hoja 1:50.000				Cuadrante número	Nº del documento			
1	2	3	4	5	6	7	8	9
2	8	3	1	1	3	6	0	8

DATOS A RELLENAR POR EL CONSULTOR	
CONSULT	ESPECIAL QUE REALIZA LA ESTAC.
10 11	12 13
F I	W H

DATOS A RELLENAR POR EL IGME			
Recibido	Ref. Control	Perforado	Verificado
71 72 73 74 75 76	77 78 79 80		
0 6 0 7 7 3		A-B	MANUEL

DATOS A RELLENAR POR EL CONSULTOR

CON NUMEROS: NUMERO DE LA ESTACION (14–17); Fecha DIA (18–19), MES (20–21), AÑO (22–23)

CON UNOS EN CASO AFIRMATIVO: MEDICION (Rumbo 24, Buzamiento 25, Croquis 26, Fotografía 27); MUESTRAS (Petrología y Micropaleontología 28, Macrop. 29, Micropal. 30, Sedimen. 31, Rayos X 32, Espectrometría 33, C 14 34, Análisis químico 35, Análisis térmico diferencial 36, Microsonda 37, Otros análisis 38); PUNTOS DE INTERES SINGULAR (Mineralógico 39, Tectónico 40, Paleontológico 41, Estratigráfico 42, Litológico 43, Paleogeográfico 44, Hidrogeológico 45, Económico 46, Formación reciente 47); TIPO DE TERR. (Plutónico 48, Metamórfico 49, Sedimen. 50, Volcánico 51, Indiferenciado 52)

NUMERO DE LA ESTACION	Fecha DIA	MES	AÑO	Rumbo	Buzamiento	Croquis	Fotografía	Petrología y Micropaleontología	Macrop.	Micropal.	Sedimen.	Rayos X	Espectrometría	C 14	Análisis químico	Análisis térmico diferencial	Microsonda	Otros análisis	Mineralógico	Tectónico	Paleontológico	Estratigráfico	Litológico	Paleogeográfico	Hidrogeológico	Económico	Formación reciente	Plutónico	Metamórfico	Sedimen.	Volcánico	Indiferenciado
129	22	06	73							1	1																			1		
130	22	06	73							1	1																			1		
131	22	06	73							1	1																			1		
132	22	06	73							1	1																			1		
133	22	06	73							1																				1		
134	22	06	73							1	1																			1		
135	22	06	73							1	1																			1		
136	22	06	73							1	1																			1		
137	22	06	73							1	1																			1		
138	22	06	73							1																				1		
139	22	06	73							1																				1		

EL CONSULTOR.— DEBERA MARCAR SOBRE EL MAPA: LAS ESTACIONES CON SU NUMERO DE REFERENCIA (EN AZUL) Y LOS CORTES REALIZADOS SOBRE EL TERRENO (EN ROJO).
PARA UN CONTROL CORRECTO DE LA MARCHA DEL TRABAJO DE CAMPO EL CONSULTOR DEBERA ENVIAR ENTRE LOS DIAS 1 al 7 y 15 al 22 DE CADA MES ESTAS HOJAS AL INSTITUTO GEOLOGICO Y MINERO DE ESPAÑA, DIVISION DE GEOLOGIA C/ RIOS ROSAS, 23 – MADRID - 3

EQUIPO DE RECEPCION DEL IGME

EL CONSULTOR

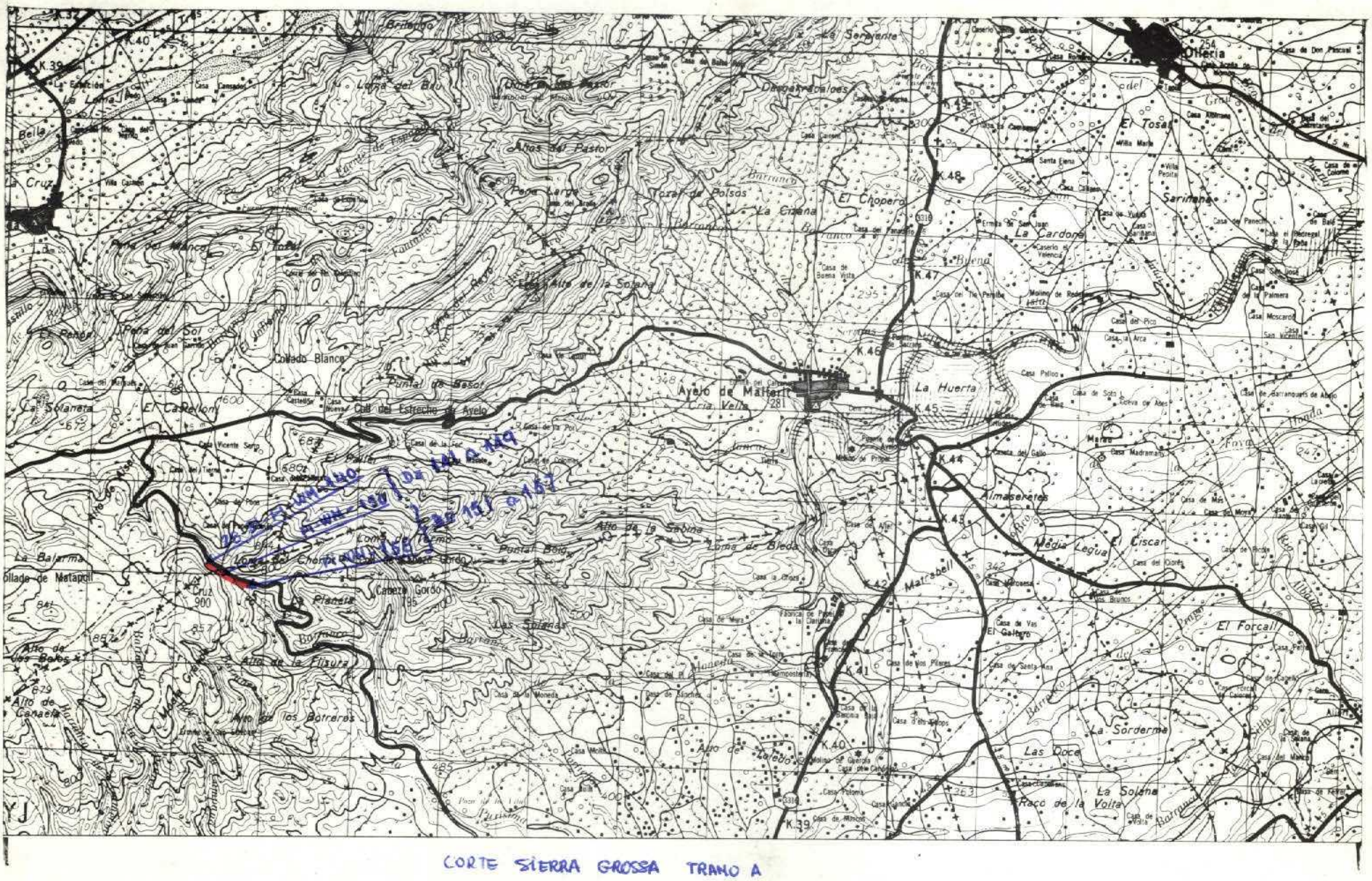
Olleria
Ayelo de Malferit
Cria Vella
La Huerta
El Tosal
Sarimana
La Cardona
El Chopero
La Cirana
Altos del Pastor
Pena Larga
Coll del Estrecho de Ayelo
Almaseretes
Media Legua
El Ciscar
El Forcall
La Sorderma
Las Doce
La Solana
Raco de la Volta
Matrabell
Cabeza Gordo
Las Solanas
Alto de la Fisura
Alto de los Botreros
Alto de la Sabina
Loma de Bleda
Puntal Bolo
La Balarma
Collado Blanco
Puntal de Basot
Peña del Sol
Peña del Blanco
Loma del Blu
Alto de Canaela
Alto de los Bolos
La Cruz
Bella
La Solaneta
El Cabezo
Casa Vicente Serro
Casa del Tiento
Casa de Pino
Casa Castellar
Casa Nueva
Casa de la Por
Casa del Pino
Casa del Pozo
Casa del Pozo
Casa del Pozo

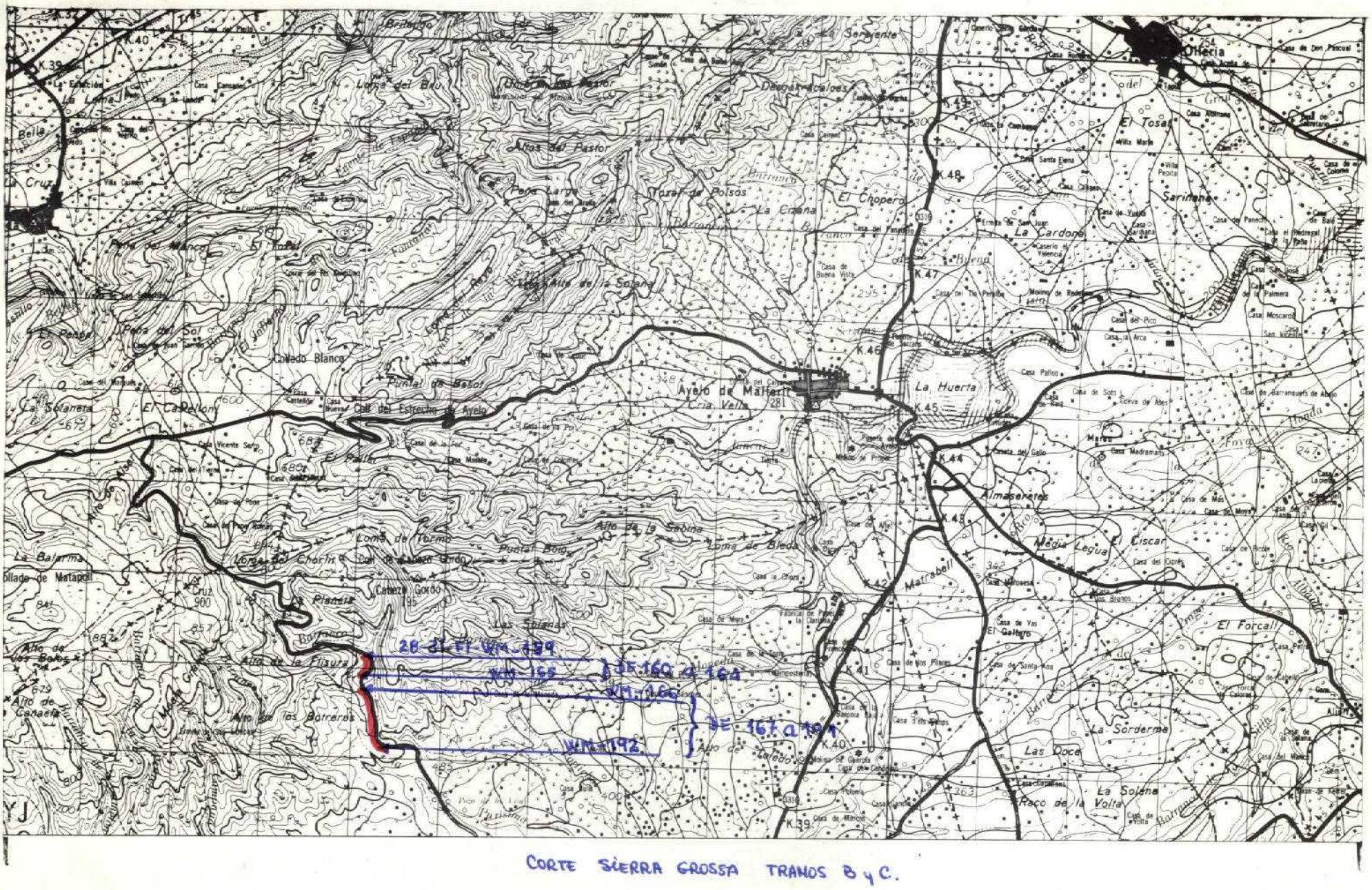
Olleria
Ayelo de Malferit
Almaseretes
Media Legua
El Ciscar
El Forcall
La Sorderma
Las Doce
La Solana
Roco de la Volta
La Huerta
La Cardona
El Chopero
El Tosal
Sarriana
Cabezo Gordo
Alto de la Fisura
Alto de los Botreros
Alto de Canaeta
Alto de los Bolos
Alto de la Sabina
Loma de Bleda
Loma del Chorro
Loma de Torno
Puntal Bolo
Matrabell
Las Solanas
Cruz 900
Cruz 679
Cruz 882
Cruz 857
Cruz 800
Cruz 485
Cruz 400
Cruz 362
Cruz 342
Cruz 295
Cruz 281
Cruz 348
Cruz 247
Cruz 254
Cruz 330
Cruz 316
Cruz 297
Cruz 302
Cruz 307
Cruz 316
Cruz 316
Cruz 316

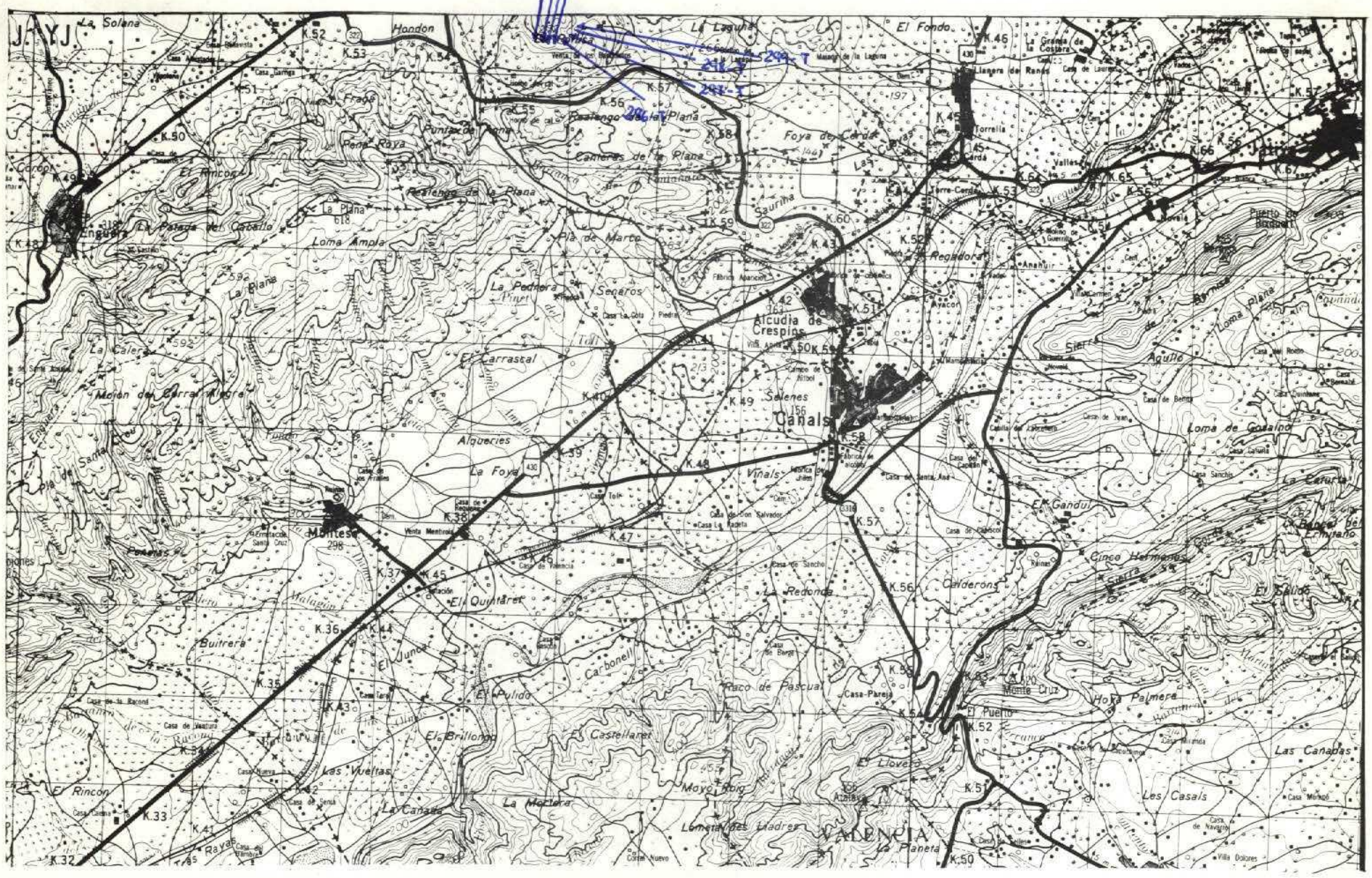

NUMERO DE LA HOJA 2831 CUADRANTE 1

4	1
3	2

27-7-73

46

DATOS A RELLENAR POR EL IGME								
Nº de la hoja 1:50.000				Cuadrante número	Nº del documento			
1	2	3	4	5	6	7	8	9
2	2	3	1	1	8	6	1	5

DATOS A RELLENAR POR EL CONSULTOR			
CONSULT	ESPECIAL QUE REALIZA LA ESTAC		
10	11	12	13
F	I	W	M

DATOS A RELLENAR POR EL IGME										
Recibido						Ref. Control				Perforado	Verificado
71	72	73	74	75	76	77	78	79	80		
2	6	0	7	7	3						

DATOS A RELLENAR POR EL CONSULTOR

| CON NUMEROS | | | | | | | CON UNOS EN CASO AFIRMATIVO | | | | | | | | | |

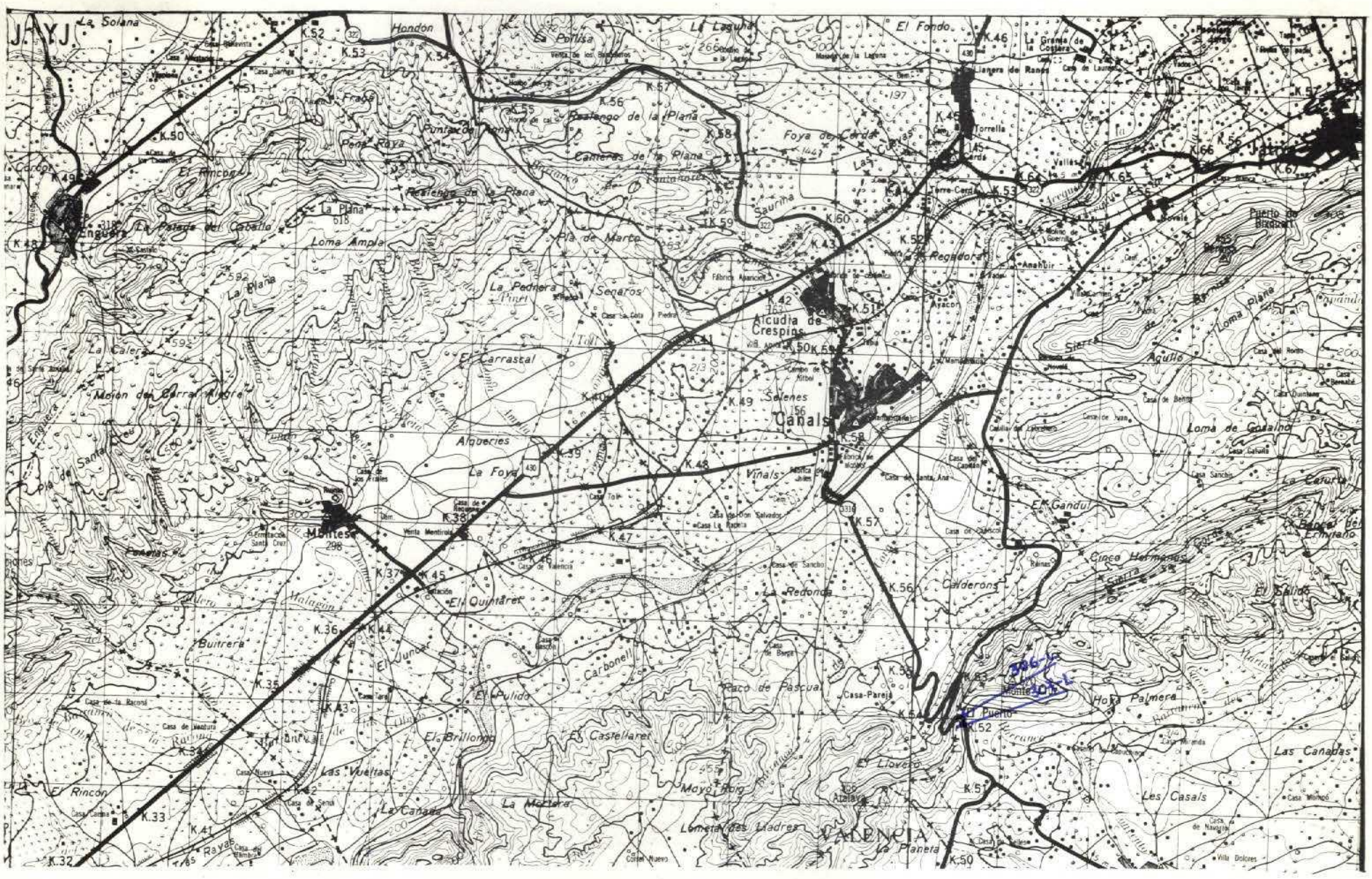

NUMERO DE LA HOJA 2831 CUADRANTE 1

4	1
3	2

21-7-73

47

DATOS A RELLENAR POR EL IGME								
Nº de la hoja 1:50.000				Cuadrante numero	Nº del documento			
1	2	3	4	5	6	7	8	9
2	8	3	1	1	B	6	1	7

DATOS A RELLENAR POR EL CONSUL			
CONSULT		ESPECIAL QUE REAL	LA ESTAC
10	11	12	13
F	I	W	M

DATOS A RELLENAR POR EL IGME											
Recibido						Ref. Control				Perforado	Verificado
71	72	73	74	75	76	77	78	79	80		
2	6	0	7	7	3						

DATOS A RELLENAR POR EL CONSULTOR

| CON NUMEROS | | | | | | | | | | CON UNOS EN CASO AFIRMATIVO | | | | | | | | | | |

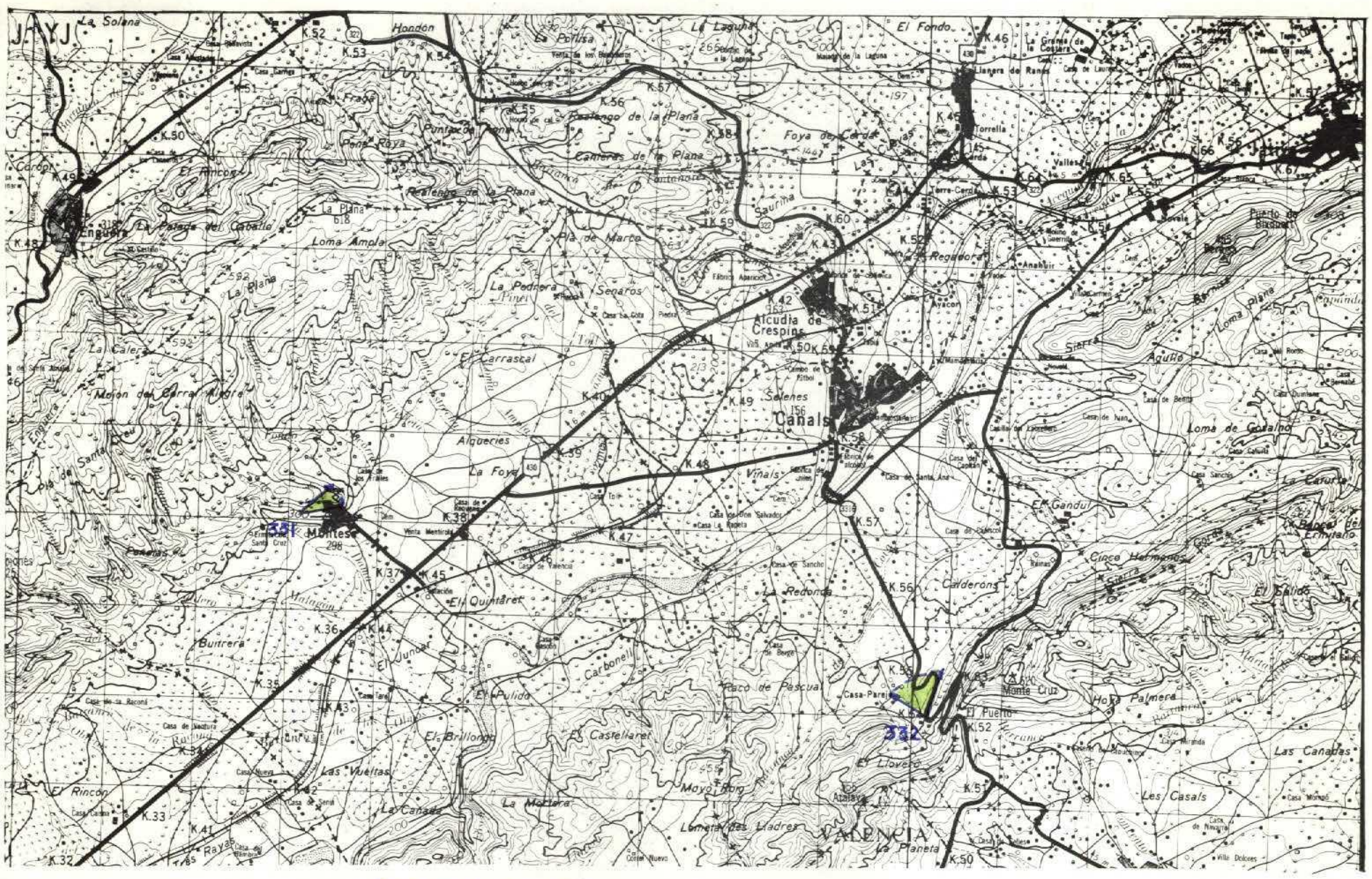

FOTOGRAFIAS 28-31/F1/WN.

NUMERO DE LA HOJA 2831 CUADRANTE 1

4	1
3	2

21-7-73

48

DATOS A RELLENAR POR EL IGME								
Nº de la hoja 1:50.000				Cuadrante número	Nº del documento			
1	2	3	4	5	6	7	8	9
2	8	3	1	1	8	6	2	2

DATOS A RELLENAR POR EL CONSULT.			
CONSULT		ESPECIAL QUE REALIZA LA ESTAC.	
10	11	12	13
F	I	W	N

DATOS A RELLENAR POR EL IGME										
Recibido						Ref. Control				Perforado	Verificado
71	72	73	74	75	76	77	78	79	80		
2	6	0	7	7	3						

DATOS A RELLENAR POR EL CONSULTOR

CON NUMEROS								CON UNOS EN CASO AFIRMATIVO																																								
NUMERO DE LA ESTACION				Fecha							MEDICION				MUESTRAS												PUNTOS DE INTERES SINGULAR							TIPO DE TERR.				
				DIA		MES		AÑO			Rumbo	Buzamiento	Croquis	Fotografía	Petrol y M	Macrop.	Micropal	Sedimen.	Rayos X	Espectro infrarrojo	C 14	Análisis químico diferencial	Microsonda	Otros análisis	Mineralog.	Tectónic.	Paleont.	Estratig.	Litologic.	Paleogeog.	Hidroge.	Económ.	Formaciones recientes	Plutónic.	Metamór.	Sedimen.	Volcanic.	Indifer.
14	15	16	17	18	19	20	21	22	23	24	25	26	27	28	29	30	31	32	33	34	35	36	37	38	39	40	41	42	43	44	45	46	47	48	49	50	51	52
0	3	3	1	1	4	0	6	7	3				1													1		1	1									
0	3	3	2	1	4	0	6	7	3				1													1			1									

DATOS A RELLENAR POR EL CONSULTOR

CON NUMEROS								CON UNOS EN CASO AFIRMATIVO																																								
NUMERO DE LA ESTACION				Fecha							MEDICION				MUESTRAS												PUNTOS DE INTERES SINGULAR							TIPO DE TERR.				
				DIA		MES		AÑO			Rumbo	Buzamiento	Croquis	Fotografía	Petrol y M	Macrop.	Micropal	Sedimen.	Rayos X	Espectro infrarrojo	C 14	Análisis químico diferencial	Microsonda	Otros análisis	Mineralog.	Tectónic.	Paleont.	Estratig.	Litologic.	Paleogeog.	Hidroge.	Económ.	Formaciones recientes	Plutónic.	Metamór.	Sedimen.	Volcanic.	Indifer.
14	15	16	17	18	19	20	21	22	23	24	25	26	27	28	29	30	31	32	33	34	35	36	37	38	39	40	41	42	43	44	45	46	47	48	49	50	51	52

EL CONSULTOR.- DEBERA MARCAR SOBRE EL MAPA, LAS ESTACIONES CON SU NUMERO DE REFERENCIA (EN AZUL) Y LOS CORTES REALIZADOS SOBRE EL TERRENO (EN ROJO).
PARA UN CONTROL CORRECTO DE LA MARCHA DEL TRABAJO DE CAMPO EL CONSULTOR DEBERA ENVIAR ENTRE LOS DIAS 1 al 7 y 15 al 22 DE CADA MES ESTAS HOJAS AL INSTITUTO GEOLOGICO Y MINERO DE ESPAÑA, DIVISION DE GEOLOGIA. C/ RIOS ROSAS, 23 – MADRID - 3.

EQUIPO DE RECEPCION DEL IGME

EL CONSULTOR

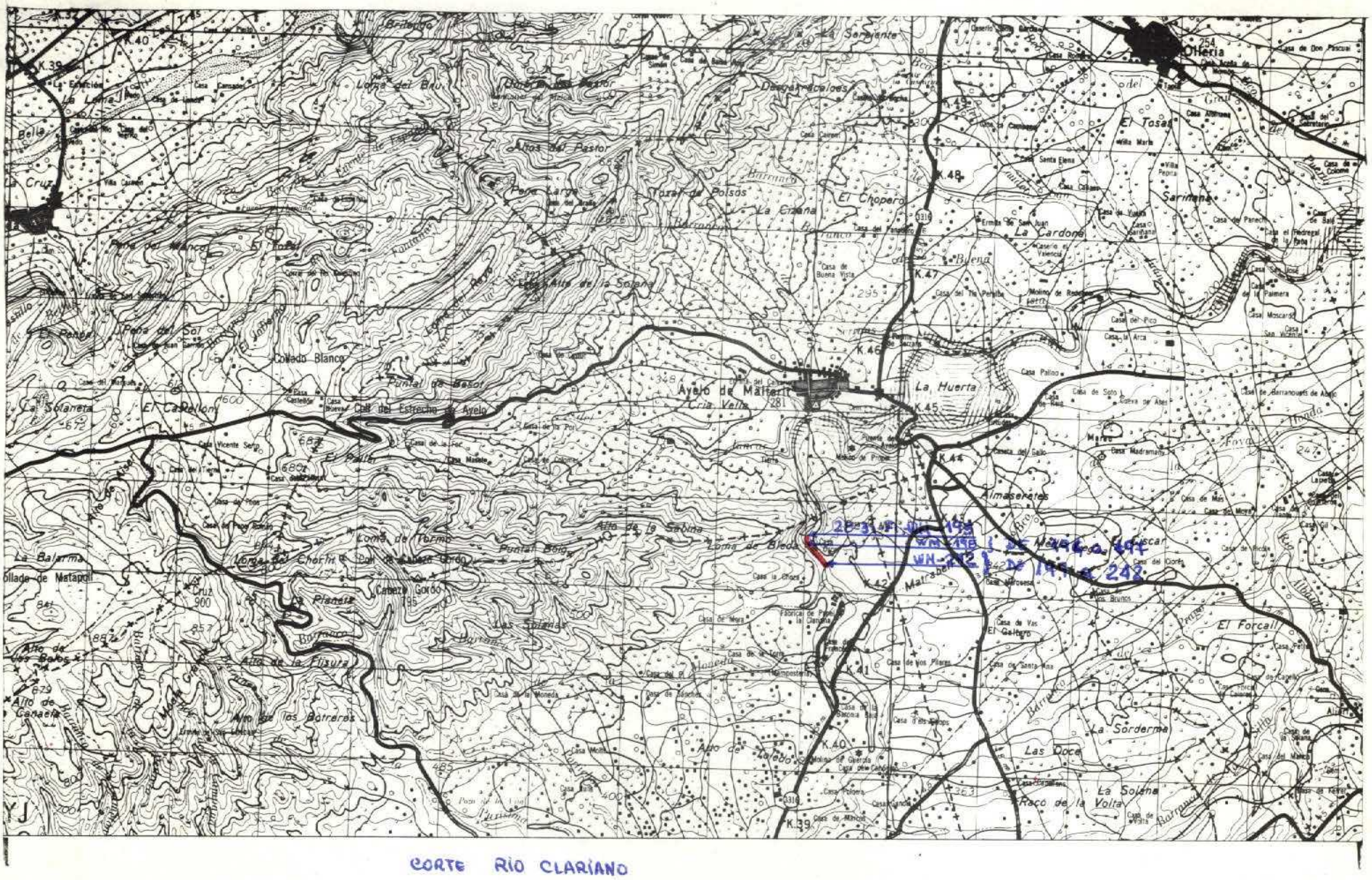
Otteria
El Tosal
Sarriena
La Cardona
El Chopero
Ayelo de Malferit
La Huerta
Almaseretes
El Forcall
La Sorderma
Las Doce
La Solana
Raco de la Volta
Colado Blanco
Puntal de Basot
Coll del Estrecho de Ayelo
Alto de la Sabina
Loma de Bleda
Loma de Torrob
Puntal Bolg
Alto de la Fisura
Alto de los Barreres
Alto de Ganaela
La Balarma
Cabeza Gordo
Las Solanas
Alto de Ayelo
Alto de la Solana
Altos del Pastor
Peña Larga
Toxal de Polsos
La Cruz
Peña del Sol
Peña del Blanco
Lomo del Blu
Bellavista
Casa de Buena Vista
Casa Palino
Casa de Sisto
Casa Madramany
Casa de Vas
Casa de Vos Pisera
Casa de Santa Ana
Casa de Vos Brunos
Casa de Mora
Casa Molins
Casa Polomo
Casa Ignacio
Casa de Minoso
Casa de la Moneda
Casa de Sanchez
Casa de la Balcona Baja
Casa de la Cruz
Casa Vicente Serio
Casa Matiate
Casa del Tio Perpiña
Casa del Pico
Casa la Arca
Casa Moscardo
Casa de la Palmera
Casa de Barranquets de Abajo
Casa de Mas
Casa del Moro
Casa Gil
Casa de Ricote
Casa del Corro
Casa de la Cruz
Casa de la Cruz
Casa de la Cruz

Ayelo de Malferit
Olleria
El Tosal
Sarrieta
La Cardona
El Chopero
La Huerta
Almaseretes
Media Legua
El Ciscar
El Forcall
La Sorderma
Las Doce
La Solana
Raco de la Volta
Collado Blanco
Puntal de Basot
Cria Vella
Alto de la Sabina
Loma de Bleda
Loma de Torno
Puntal Bolo
Alto de la Fisura
Alto de los Botreros
Las Solanas
La Planeta
La Balarma
Collado de Matapoll
Alto de Canaela
Alto de los Bolos
Alto de Loleta
Alto de la Solana
Peña del Sol
Peña del Blanco
Tozal de Polsos
Unos del Pastor
Loma del Bru
La Cruz
Bella
El Castellon
La Solaneta
El Palet
Casa Vicente Serra
Casa Madrana
Casa Palino
Casa de Soto
Casa de Barranquets de Abajo
Casa Madramany
Casa de Mas
Casa del Moro
Casa de Vas
El Galtero
Casa de los Planes
Casa de Santa Ana
Casa de Moreno
Casa de la Coma
Casa de la Cruz
Casa de Mora
Casa de la Torre
Casa de la Moneda
Casa de Molta
Casa Molta
Casa Ploma
Casa de Manolo
Casa Gandia
Casa de la Baronia
Casa de Vicente
Casa de Pico
Casa la Arca
Casa de Buena Vista
Casa del Tio Pertiña
Casa Moscardo
Casa de la Palmera
Casa de la Fuente
Casa de Panecho
Casa de Vuelta
Casa Sarriana
Casa de Colome
Casa Altimana
Casa la Cambera
Casa Cairel
Casa Calisto
Casa Cansado
Casa del Pastor
Casa de Baba Alta
Casa de Simon
Casa del Cementerio
Casa de Don Pascual
Casa Junta de Monda
Casa del Marqués
Casa Castellon
Casa Nueva
Casa de Juan Sarrio
Casa de Tio Balcon
Casa de la Fea
Casa de Pino
Casa del Tiangre
Casa del Pozo Rabido
Casa de la Cruz
Casa de Mas
Casa del Moro
Casa Gil
Casa de Rocha
Casa del Corte
Casa Marcuesa
Casa Blancos
Casa de Mas
Casa Forca Galera
Casa de Pagello
Casa de la Plana
Casa del Mancio
Casa de Tadeo
Casa de Tadeo
Casa de Volta
Casa de Volta
Casa Ganda
Casa Molino
Casa de Garcia
Casa de Cabrera
Casa Molino
Casa de la Fuente
Casa de la Fuente
Casa de la Fuente

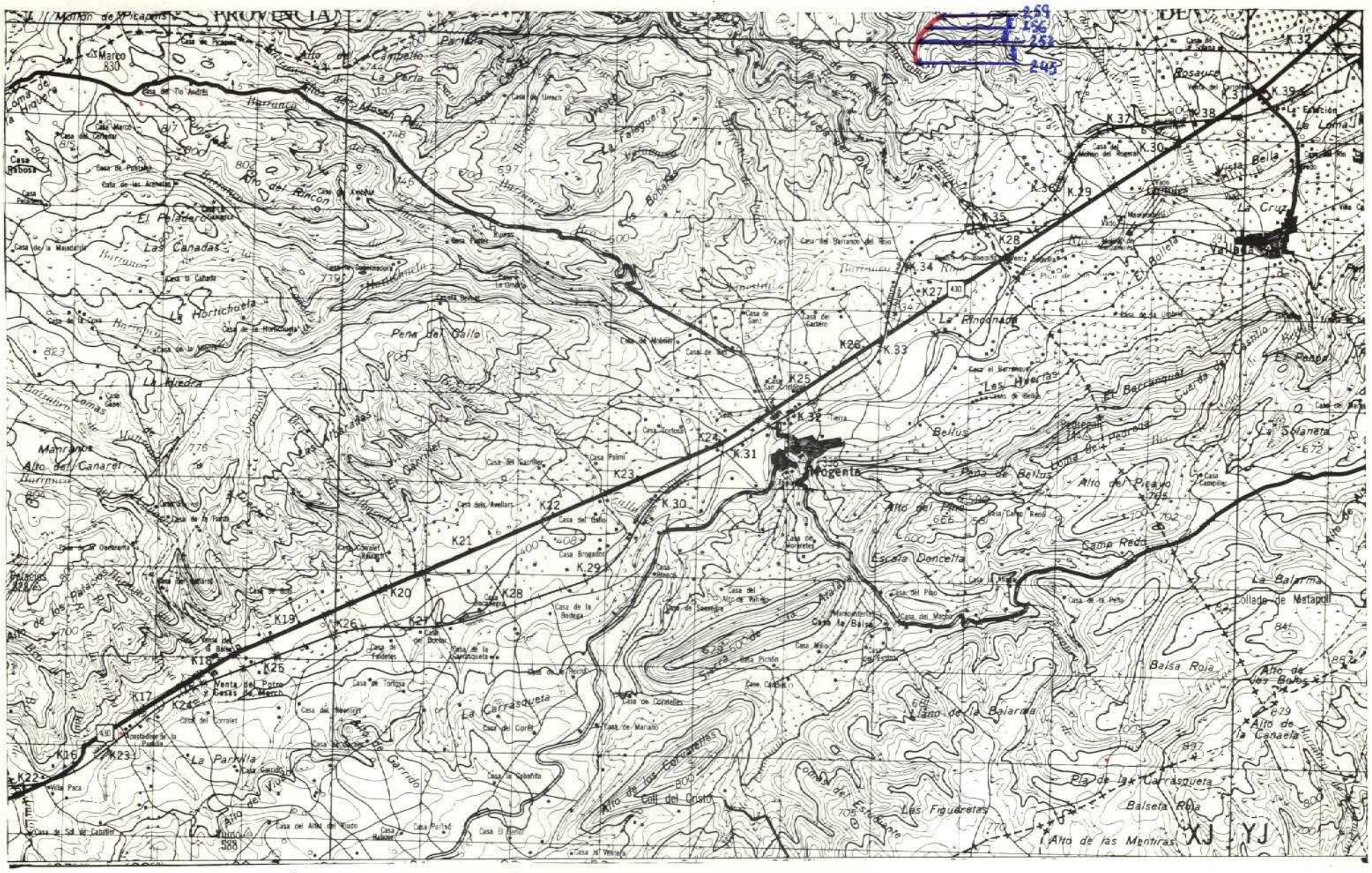

CORTE LA PERERETA (TRAMO 1º)

NUMERO DE LA HOJA 2831 CUADRANTE 3 (4 | 1 / 2)

21-7-73

51

DATOS A RELLENAR POR EL IGME			
Nº de la hoja 1:50.000	Cuadrante numero	Nº del documento	
1 2 3 4	5	6 7 8 9	
2831	3	8716	

DATOS A RELLENAR POR EL CONSUL			
CONSULT		ESPECIAL QUE REAL	LA ESTAC
10 11		12	13
F1		WM	

DATOS A RELLENAR POR EL IGME			
Recibido	Ref. Control	Perforado	Verificado
71 72 73 74 75 76	77 78 79 80		
260773			

DATOS A RELLENAR POR EL CONSULTOR

| CON NUMEROS | | | | CON UNOS EN CASO AFIRMATIVO | | | |

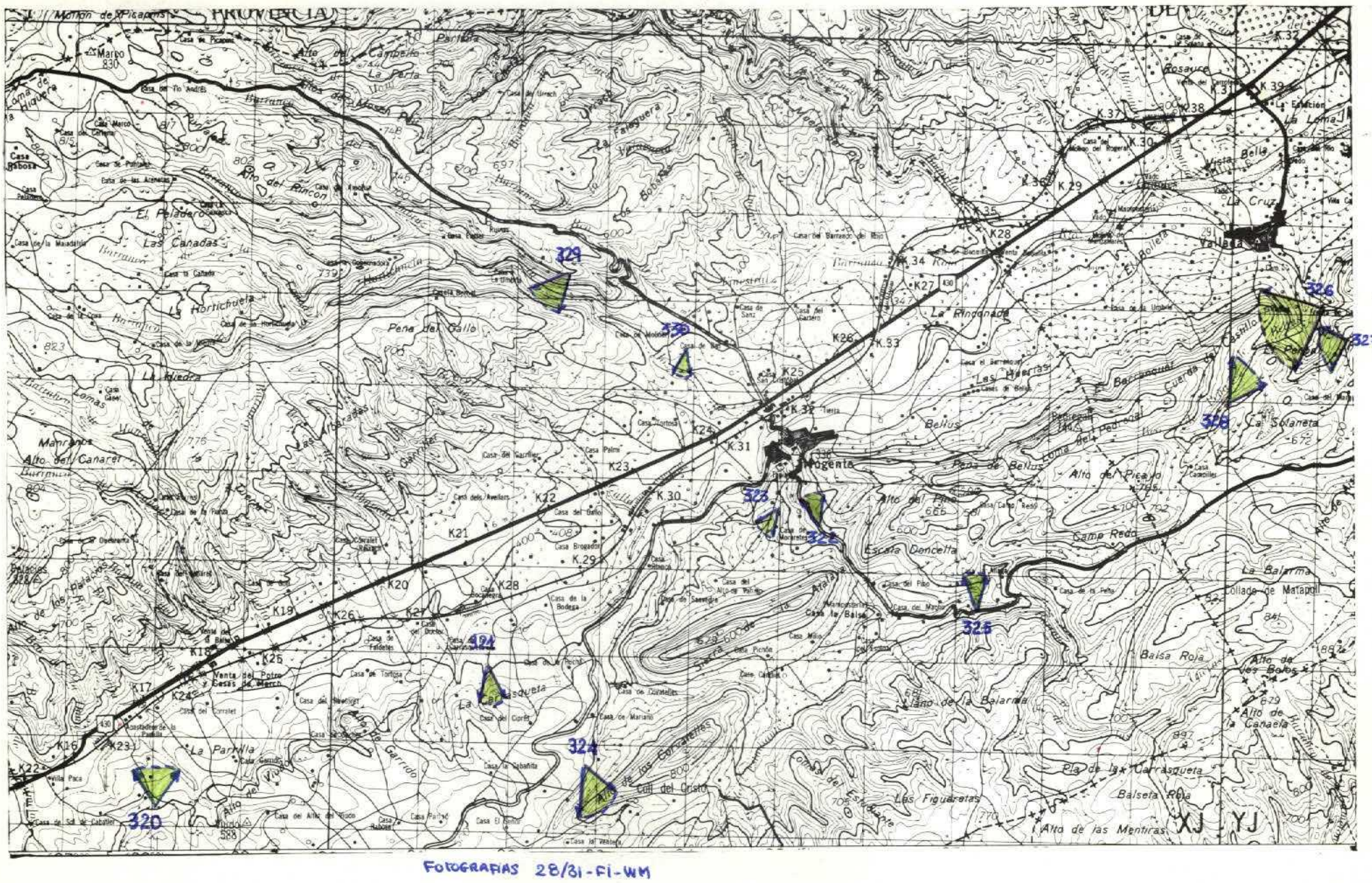
Mogente
Vallada
Pena del Galle
Las Canadas
La Horichuela
La Rinconada
Escala Doncella
Balsa Roja
Llano de la Balarma
Pla de la Carrasqueta
Balseta Roja
Alto de las Mentiras
Las Figueretas
Cull del Cristo
Alto de los Corralets
Alto de la Canaela
Alto de los Bolos
Collado de Matapul
Camp Reda
Pena de Bellus
Alto del Picayo
Alto del Canaret
Manranca
Las Viñas
La Parrilla
Venta del Potro y Casas de March
Casa la Balsa
Casa de la Bodega
Casa de Mariano
Casa la Cabañita
Casa del Cipres
Casa de Corralets
Casa Palma
Casa Tortosa
Casa del Garrido
Casa Brogador
Casa del Ballo
Casa de Monasterio
Casa Picion
Casa Mora
Casa Canales
Casa Canonillas
Casa de la Peña
Casa del Pino
Casa del Alto de Valles
Casa del Alto del Viento
Casa Rabosa
Casa Parrel
Casa El Genio
Casa la Venera
Casa del Corralet
Casa de Sol de Caballer
Casa de Pitarch
Casa de Arnedo
Casa de Sanz
Casa del Barranco del Rio
Casa el Barranquet
Casa de la Umbria
Casa de la Rinconada
Casa de Molinos
Casa de Sol
Casa de la Horichuela
Casa de la Maladetta
Casa la Cañada
Casa de Pitarch
Casa de las Arenas
Casa de Knochar
Casa Marco
Casa Rabosa
Casa Tio Andres
Casa de Picazo
Casa del Urrach
Casa del Molino del Rogera
Casa de Sebastian
Casa de Tomas
Casa de Mariano
Casa de Dorotea
Casa de Feldetes
Casa del Dorotea
Casa del Avellers
Casa del Garrido
Casa de la Huerta
Casa de Oscuranza
Casa del Molino
Casa de Sanchez
Casa de la Peña
Casa del Pino
Casa de la Umbria
Casa de la Venta
Casa de Sanchez
Casa de la Venta
Casa de Pitarch
Casa de Sanchez
Casa de la Venta
Casa de Pitarch
Casa de Sanchez
Casa de la Venta
Casa de Pitarch

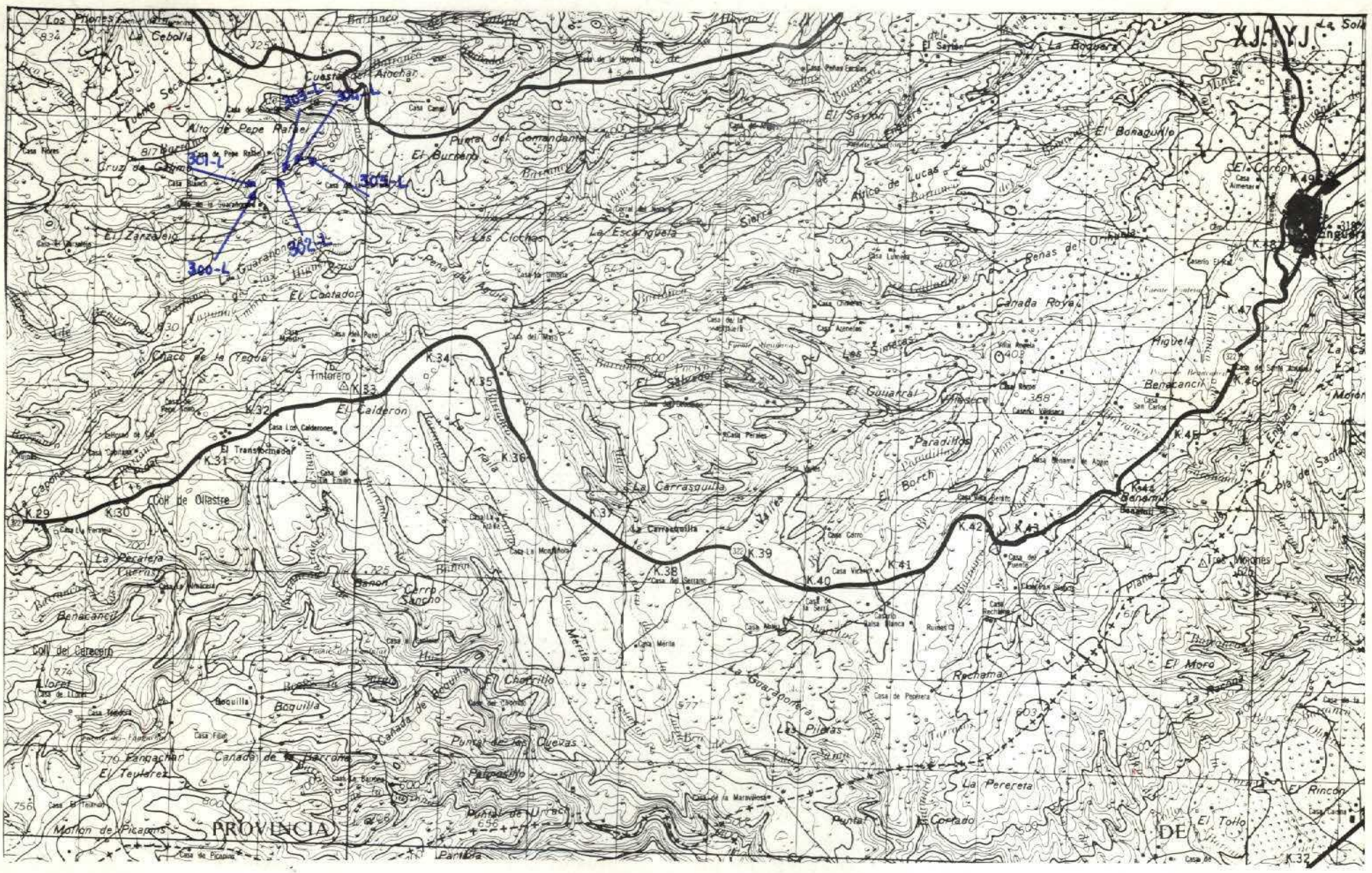

NUMERO DE LA HOJA 2831 CUADRANTE 4

4	1
3	2

21-7-73

53

DATOS A RELLENAR POR EL IGME									
Nº de la hoja 1:50.000				Cuadrante numero	Nº del documento				
1	2	3	4	5	6	7	8	9	
2	8	3	1	4	8	7	6	7	

DATOS A RELLENAR POR EL CONSULTOR			
CONSULT.		ESPECIAL QUE REALIZA LA ESTAC.	
10	11	12	13
F	I	W	M

DATOS A RELLENAR POR EL IGME															
Recibido						Ref. Control				Perforado				Verificado	
71	72	73	74	75	76	77	78	79	80						
2	6	0	7	7	3										

DATOS A RELLENAR POR EL CONSULTOR

| CON NUMEROS | | | | | | | | | | CON UNOS EN CASO AFIRMATIVO | | | | | | | | | | | | | | |

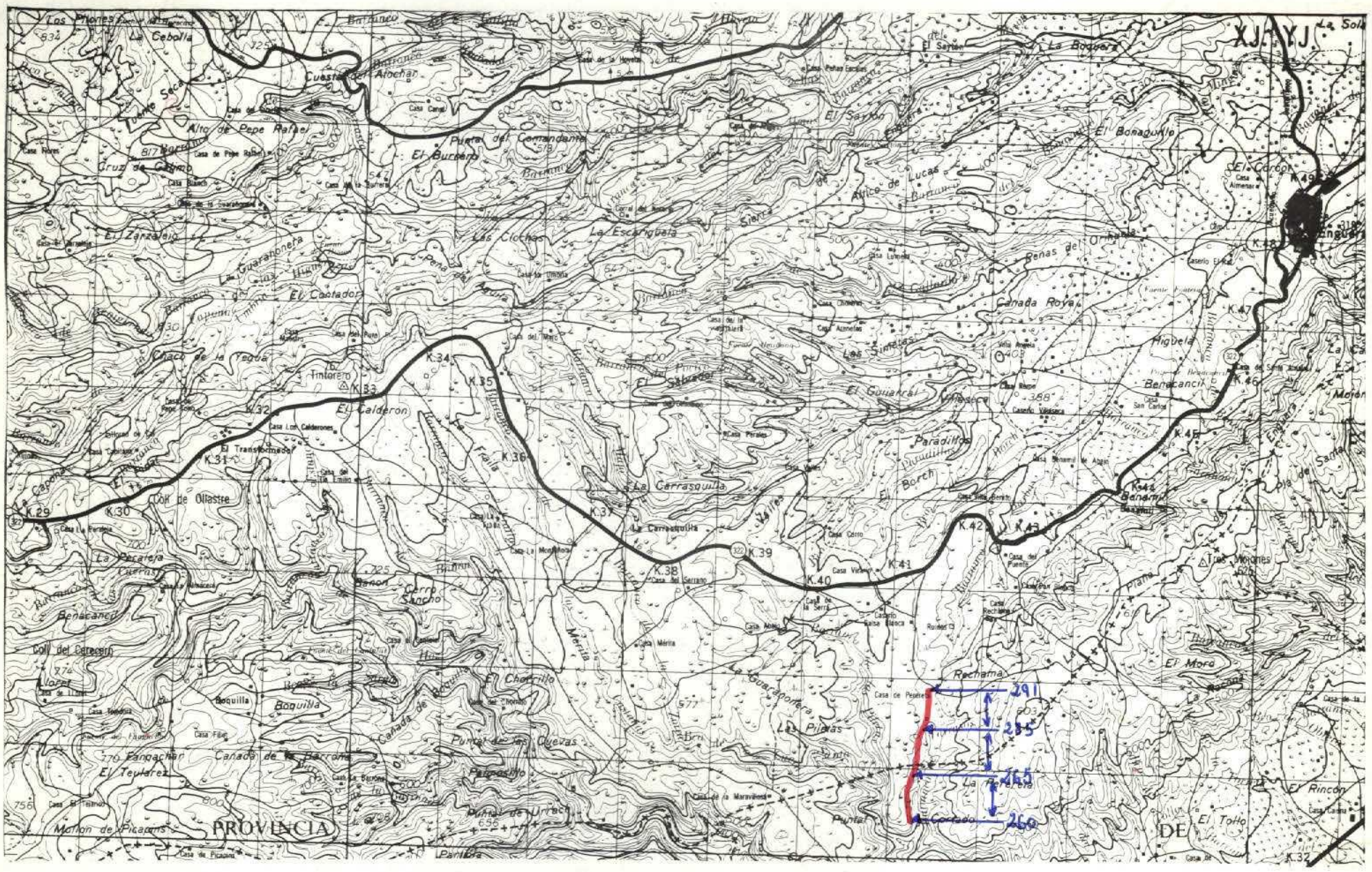

NUMERO DE LA HOJA 2831 CUADRANTE 4

4	1
3	2

32 21-7-73 72

DATOS A RELLENAR POR EL IGME								
Nº de la hoja 1:50.000				Cuadrante número	Nº del documento			
1	2	3	4	5	6	7	8	9
2	8	3	1	4	B	7	6	1

DATOS A RELLENAR POR EL CONSULTOR		
CONSULTOR	ESPECIAL QUE REALIZA LA ESTAC.	
10 11	12	13
F I	W	H

DATOS A RELLENAR POR EL IGME			
Recibido	Ref. Control	Perforado	Verificado
71 72 73 74 75 76	77 78 79 80		
04 09 73		C. Larraya	

DATOS A RELLENAR POR EL CONSULTOR

| CON NUMEROS | | | | | | | |