

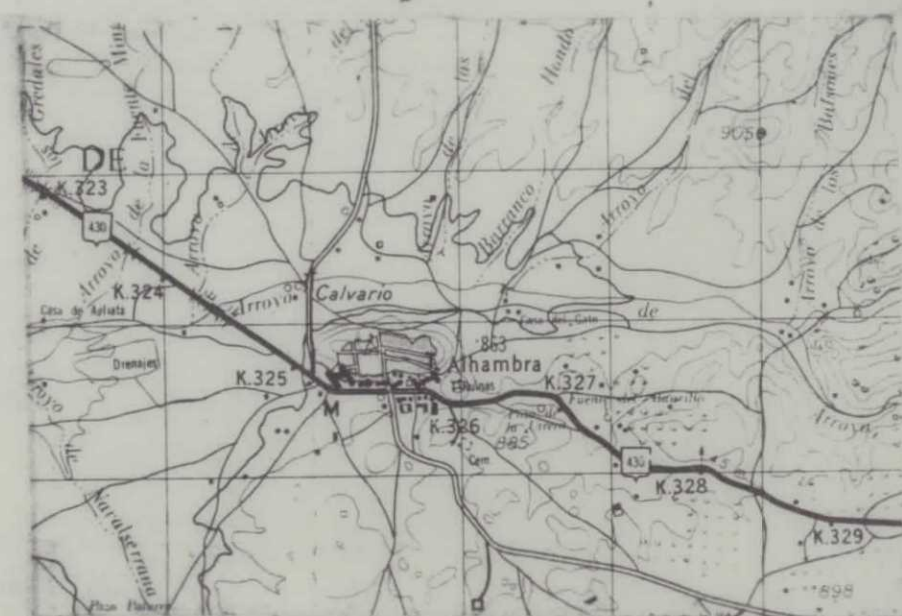
PROVINCIA : CIUDAD REAL

NOMBRE LOCAL : ALHAMBRA

SERIE N° : 01

FECHA : Mayo 85

CROQUIS



LOCALIZACION

A lo largo del límite Sur del Pueblo de Alhambra.

[illegible]

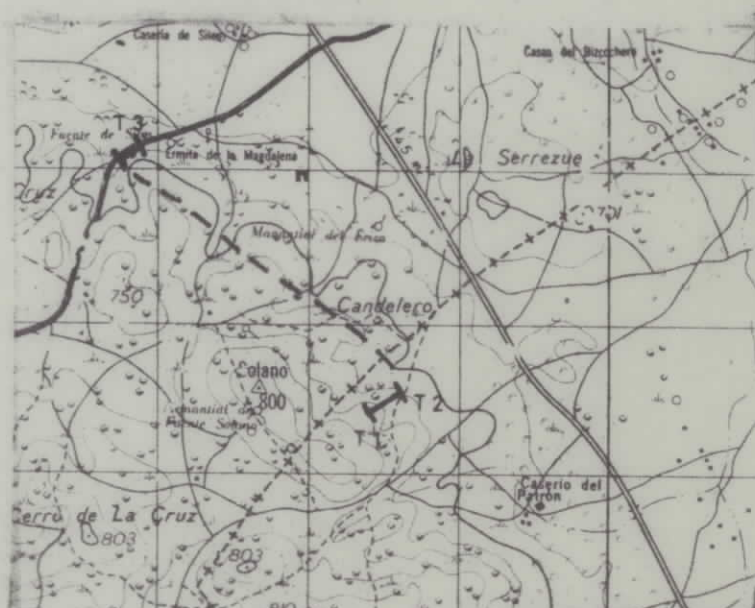
PROVINCIA CIUDAD REAL

NOMBRE LOCAL : CANDELEROS - FUENTE DE SILES

SERIE N° : 101

FECHA : Marzo 1985

LOCALIZACION



Los dos primeros tramos en la ladera del Monte Solano, en el sasaje de Candelero, 1 Km al NW del Caserio del Patrón. El tramo 3 por la carretera de Manzanares a Moral de Calatrava, junto a la Fuente de Silos.

[illegible]

PROVINCIA: CIUDAD REAL

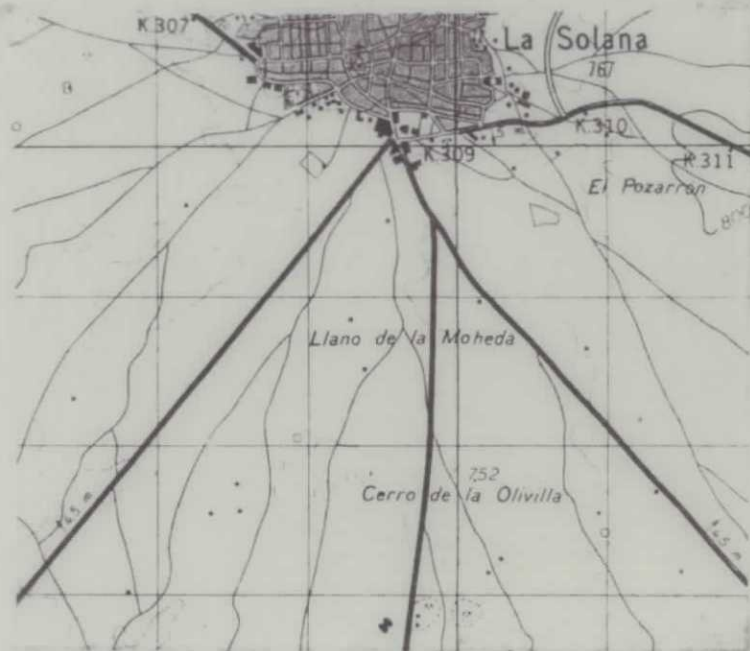
NOMBRE LOCAL: Carretera de San Carlos

SERIE Nº : 02

COORDENADAS	x:	639.000	x :	639.000
	y:	479.000	y :	479.000
	z:	730	z :	730

FECHA : Mayo 1985

CROQUIS



LOCALIZACION

En la carretera existente en el margen W de la carretera de La Solana a San Carlos del Valle, a unos 3 Km. al S. del primer pueblo.

[illegible]

Nº HOJA: 26-31

NOMBRE MANZANARES

PROVINCIA CIUDAD REAL

GRUPO DE TRABAJO: C.G.S. S.A.

NOMBRE LOCAL: LA SOLANA

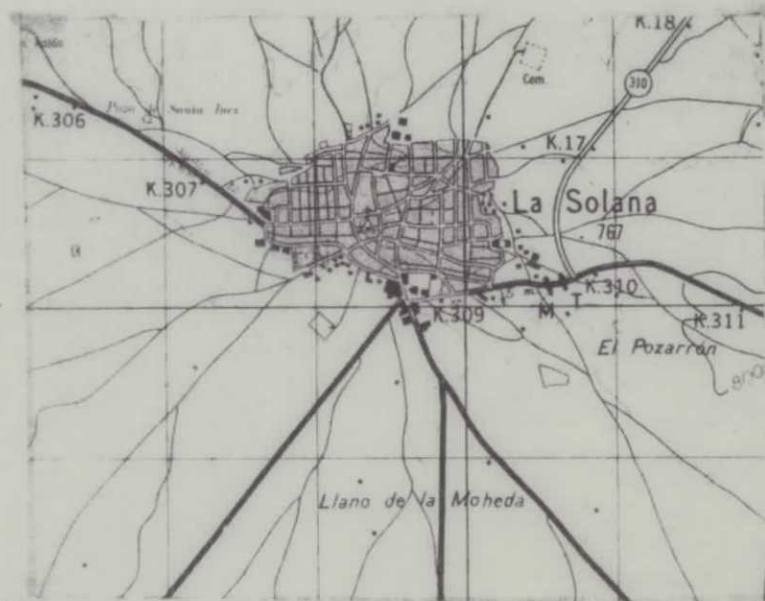
IDENTIFICACION DE MUESTRAS: 20-31 GS RM 03

SERIE N° 03

	x:	640.050	x:	640.125
COORDENADAS	y:	482.650	y:	482.700
	z:	765	z:	765

FECHA MAYO 1985

CROQUIS



LOCALIZACION

Junto al pueblo de La Solana, unos 100 m. antes del cruce de las carreteras que van a Alhambra y Argamasilla de Alba.

[illegible]