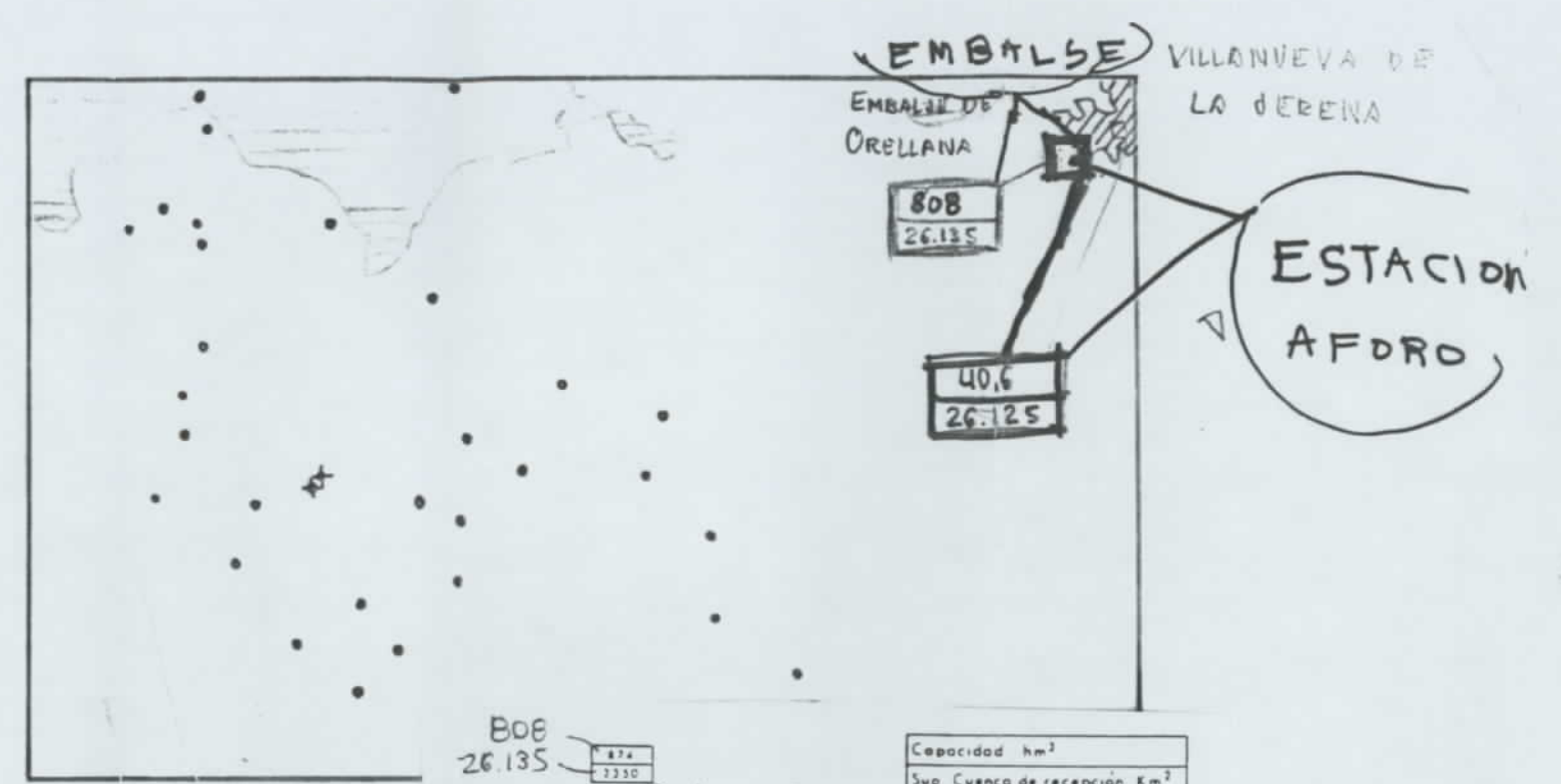


VILLANUEVA de La SERENA  
779  
13-31

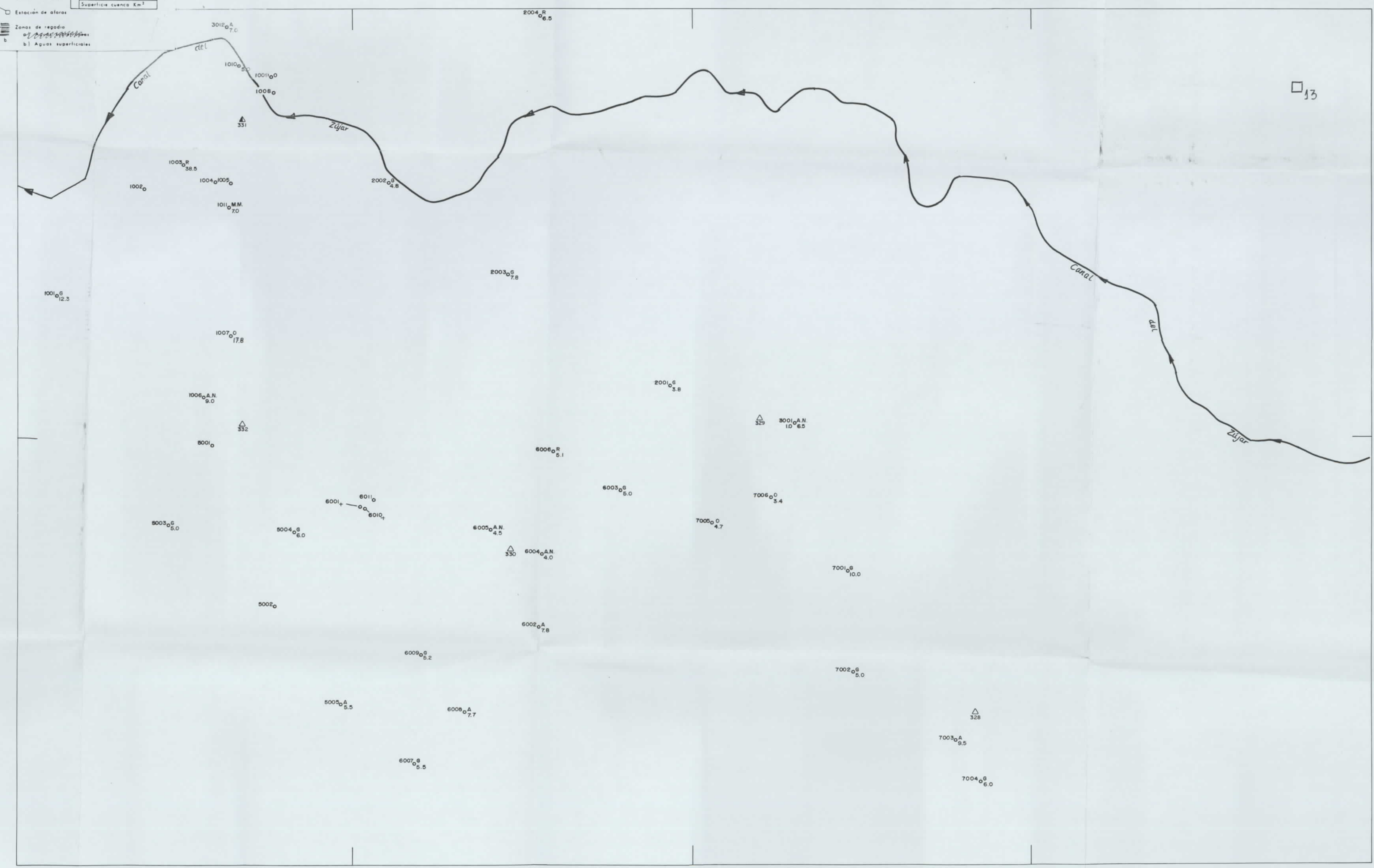


VILLANUEVA DE LA SERENA 13-31  
(779)

808	Capacidad km <sup>3</sup>
26135	Superficie de recepción km <sup>2</sup>
40,6	Caudal medio m <sup>3</sup> /s
26125	Superficie cuenca km <sup>2</sup>

Rede. Embalse de Orillana  
Estación de aforos

Zonas de regadío  
a) Aguas superficiales



- PLANCHA DE PUNTOS DE INVENTARIO DE ESTACIONES METEOROLOGICAS DE CANALES DE RIEGO DE ESTACIONES DE AFORO

- 5 Sondos, pozos, manantiales
- 1, 2, 3, 4 Octante / Número de orden I.T.G.E.
- 1: Días (A) Abastecimiento, A.N. Agua a riego urbano
- R: Regadío, I: Industrial, G: ganadería, O: no se define
- Redes de control (C: caudal, P: piezometría, S: infiltración, H: hídrometría)
- 3: Caudal: lit/seg
- 4: Profundidad (m)

- Canales
- Estación de aforos (Nº Ministerio Obras Públicas)
- Estación Meteorológica (pluviométrica, termoplumiométrica) (Nº Instituto Nacional de Meteorología)
- Manantial, Sondo, Pozo, Otras captaciones nº ITGE (Octante/nº de orden)
- Agrupaciones de puntos de agua



# MAPA DE LINEAMIENTOS

E. 1/50.000

5°31'10",8  
39°00'04",8

5°31'10",7  
39°00'04",8




38°50'04",8  
5°31'10",7

38°50'04",8  
5°31'10",7




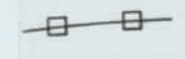




### LEYENDA

#### SEGUN SU NOTORIEDAD

-  Lineamientos de 1º orden
-  Lineamientos de 2º orden
-  Lineamientos de 3º orden

#### SEGUN SU EXPRESION MORFOLOGICA

-  Escarpes
-  Crestas, alineaciones de cumbres
-  Drenajes
-  Rupturas de pendientes
-  Rasgos de cultivos
-  Desconocida