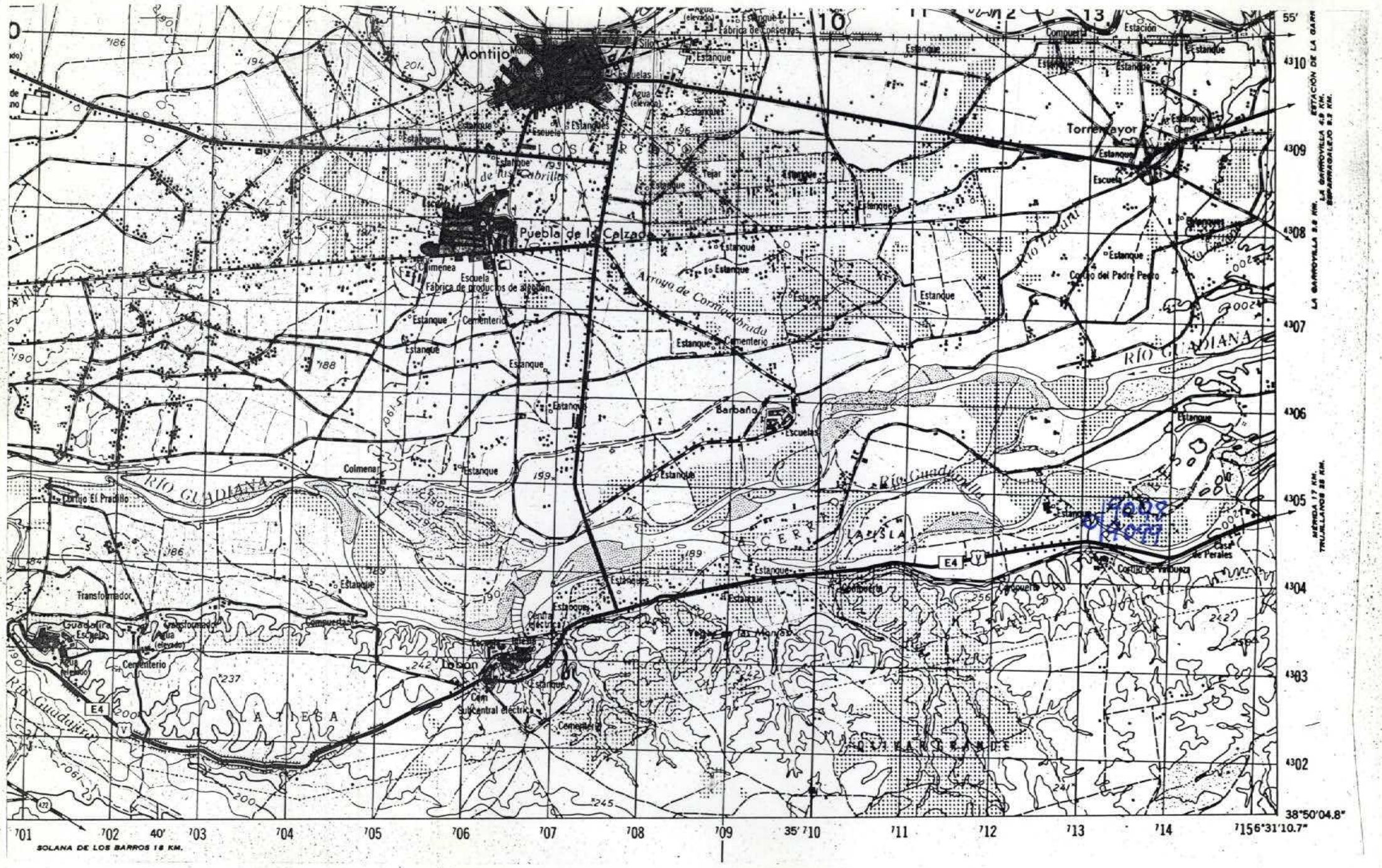

NUMERO DE LA HOJA 10-3/CUADRANTE

4	1
3	2

DATOS A RELLENAR POR EL IGME			
Nº de la hoja 1:50.000	Cuadrante número	Nº del documento	
1031	2		

DATOS A RELLENAR POR EL CONSULTOR			
CONSULTOR	ESPECIAL	QUE REA	LA ESTAC
A	D	R	G

DATOS A RELLENAR POR EL IGME			
Recibido	Ref. Control	Perforado	Verificado

DATOS A RELLENAR POR EL CONSULTOR

NUMERO DE LA ESTACION	Fotografía	MUESTRAS: Petro I.y M.	Macrop.	Micropal.	Sedimen.	Rayos X	Espectro masas	C 14	Análisis químico	Térmico diferen.	Microso	Otros análisis
9098	/											
9099	/											

NUMERO DE LA ESTACION	Fotografía	MUESTRAS: Petro I.y M.	Macrop.	Micropal.	Sedimen.	Rayos X	Espectro masas	C 14	Análisis químico	Térmico diferen.	Microso	Otros análisis

NUMERO DE LA ESTACION	Fotografía	MUESTRAS: Petro I.y M.	Macrop.	Micropal.	Sedimen.	Rayos X	Espectro masas	C 14	Análisis químico	Térmico diferen.	Microso	Otros análisis

NUMERO DE LA ESTACION	Fotografía	MUESTRAS: Petro I.y M.	Macrop.	Micropal.	Sedimen.	Rayos X	Espectro masas	C 14	Análisis químico	Térmico diferen.	Microso	Otros análisis

EL CONSULTOR DEBERA MARCAR SOBRE EL MAPA LAS ESTACIONES CON SU NUMERO DE REFERENCIA (EN AZUL) Y LOS CORTES REALIZADOS SOBRE EL TERRENO (EN ROJO)
PARA UN CONTROL CORRECTO DE LA MARCHA DEL TRABAJO DE CAMPO EL CONSULTOR DEBERA ENVIAR, ENTRE LOS DIAS 1 al 7 y 15 al 22 DE CADA MES ESTAS HOJAS AL INSTITUTO GEOLOGICO Y MINERO DE ESPAÑA. DIVISION DE GEOLOGIA. C/ RIOS ROSAS, 23 - MADRID - 3

Recibido I.G.M.E. el .....
El Supervisor

Enviado el 30-Septiembre-91
El Consultor

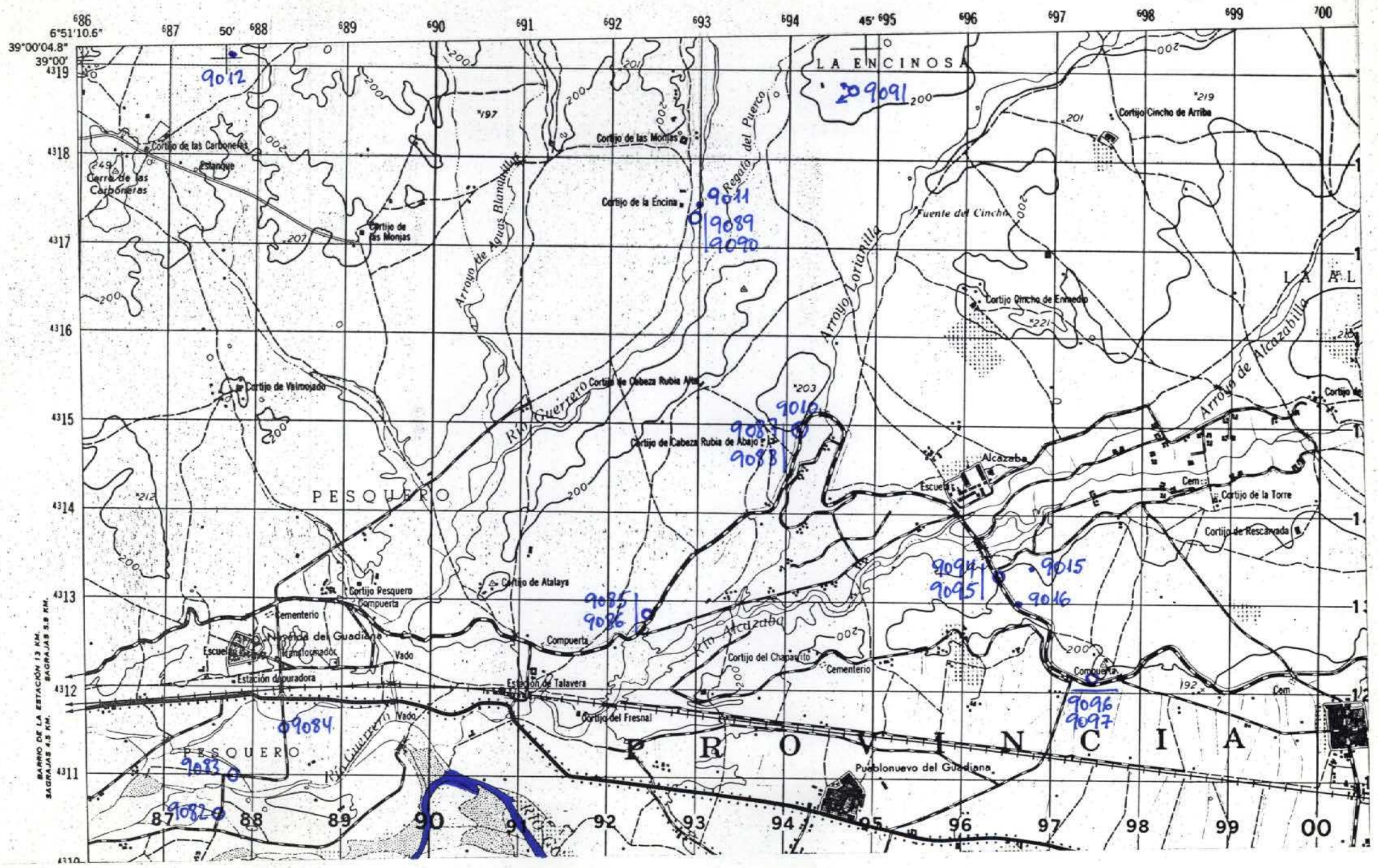

NUMERO DE LA HOJA 10-31 CUADRANTE 4 1 3 2

| DATOS A RELLENAR POR EL IGME | | |

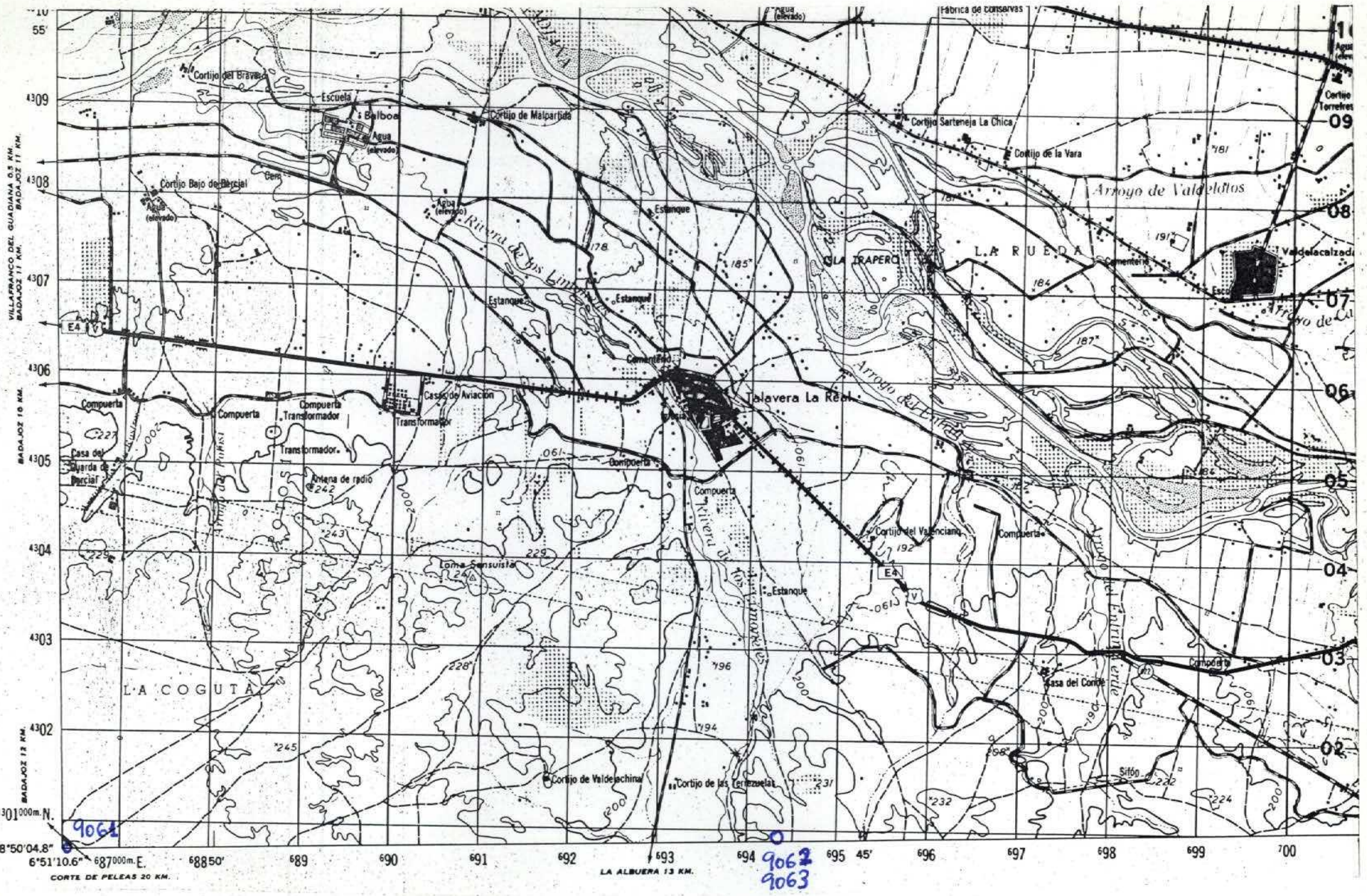

NUMERO DE LA HOJA 10-31 CUADRANTE 4 | 1 / 3 | 2

DATOS A RELLENAR POR EL IGME		
Nº de la hoja 1:50.000	Cuadrante	Nº del documento
1031	3	

DATOS A RELLENAR POR EL CONSULTOR			
CONSULTOR	ESPECIAL	QUE REA	LA ESTAC
A	D	R	G

DATOS A RELLENAR POR EL IGME			
Recibido	Ref. Control	Perforado	Verificado

DATOS A RELLENAR POR EL CONSULTOR

NUMERO DE LA ESTACION	Fotografía	MUESTRAS: Petro LyM	Macrop.	Micropal.	Sedimen.	Rayos X	Espectro. masas	C 14	Análisis químico	Térmico diferen.	Microso	Otros análisis
9061	/											
9062	/											
9063	/											

NUMERO DE LA ESTACION	Fotografía	MUESTRAS: Petro LyM	Macrop.	Micropal.	Sedimen.	Rayos X	Espectro. masas	C 14	Análisis químico	Térmico diferen.	Microso	Otros análisis

NUMERO DE LA ESTACION	Fotografía	MUESTRAS: Petro LyM	Macrop.	Micropal.	Sedimen.	Rayos X	Espectro. masas	C 14	Análisis químico	Térmico diferen.	Microso	Otros análisis

NUMERO DE LA ESTACION	Fotografía	MUESTRAS: Petro LyM	Macrop.	Micropal.	Sedimen.	Rayos X	Espectro. masas	C 14	Análisis químico	Térmico diferen.	Microso	Otros análisis

EL CONSULTOR DEBERÁ MARCAR SOBRE EL MAPA LAS ESTACIONES CON SU NUMERO DE REFERENCIA (EN AZUL) Y LOS CORTES REALIZADOS SOBRE EL TERRENO (EN ROJO).
PARA UN CONTROL CORRECTO DE LA MARCHA DEL TRABAJO DE CAMPO EL CONSULTOR DEBERA ENVIAR ENTRE LOS DIAS 1 al 7 y 15 al 22 DE CADA MES ESTAS HOJAS AL INSTITUTO GEOLOGICO Y MINERO DE ESPAÑA. DIVISION DE GEOLOGIA C/ RIOS ROSAS, 23 – MADRID 3

Recibido I.G.M.E. el .....
El Supervisor

Enviado el 10-Agosto-91
El Consultor

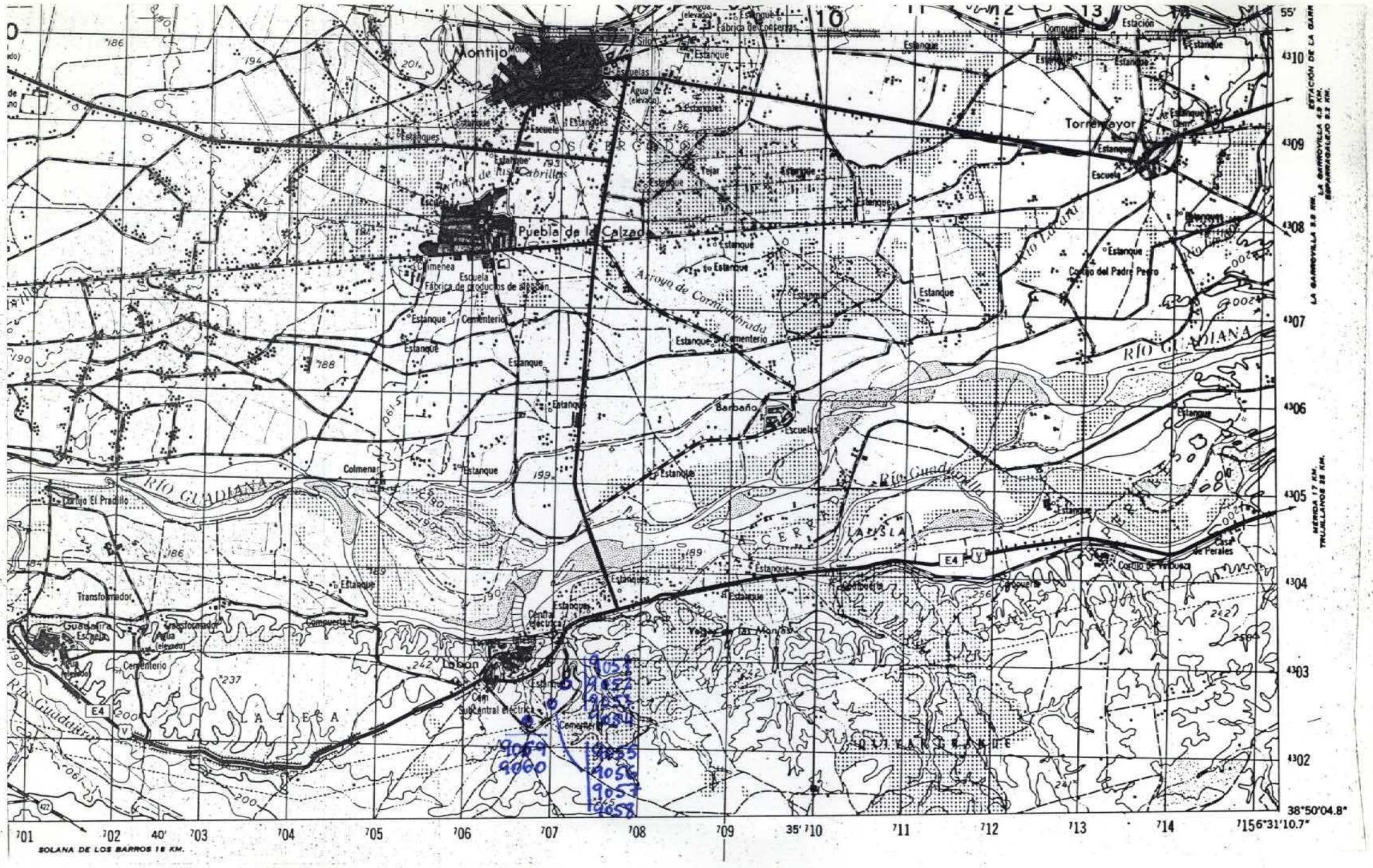

NUMERO DE LA HOJA 10-31 CUADRANTE 4 1 / 3 2

| DATOS A RELLENAR POR EL IGME | | |

TIJO

EDITION 1-DMATC

SHEET 776
SERIES M781

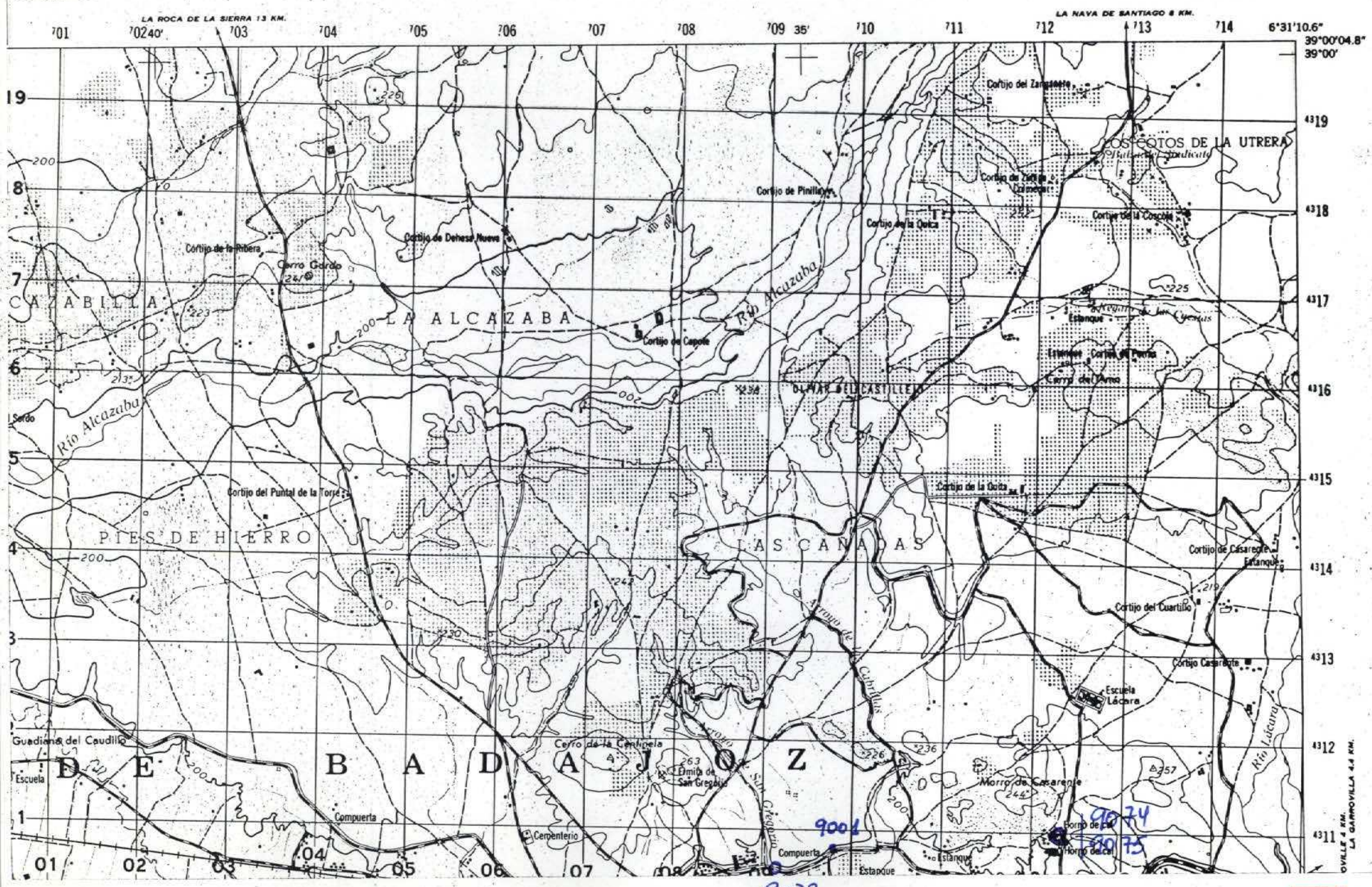

NUMERO DE LA HOJA 10-31 CUADRANTE

4	1
3	2

| DATOS A RELLENAR POR EL IGME | | |

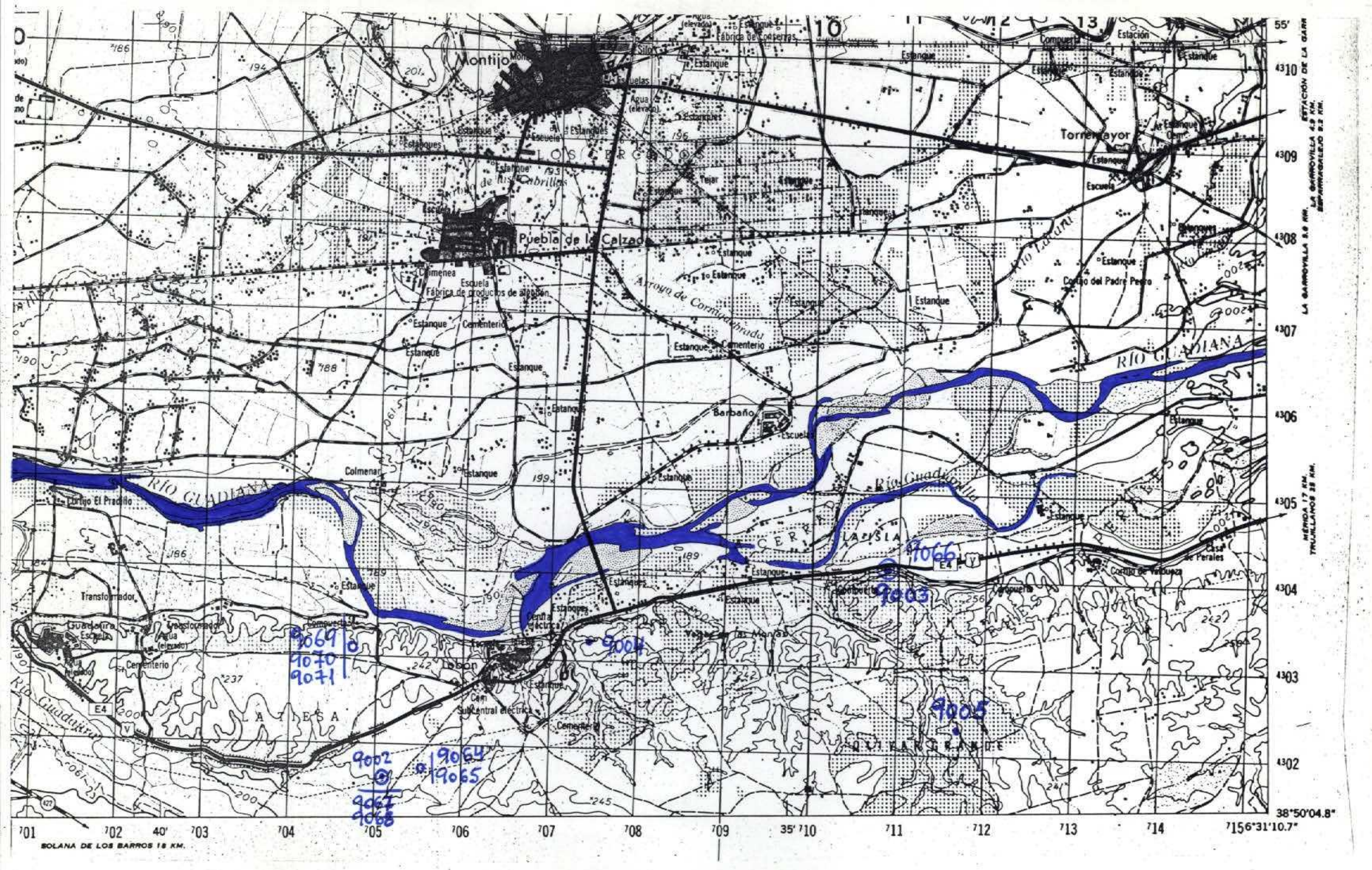

NUMERO DE LA HOJA 10-31 CUADRANTE 4 1 3 2

DATOS A RELLENAR POR EL IGME			
Nº de la hoja 1:50.000	Cuadrante número	Nº del documento	
1031	2		

DATOS A RELLENAR POR EL CONSULTOR			
CONSULT.		ESPECIAL QUE REAL	LA ESTAC
A	D	R	G

DATOS A RELLENAR POR EL IGME			
Recibido	Ref. Control	Perforado	Verificado

DATOS A RELLENAR POR EL CONSULTOR

NUMERO DE LA ESTACION	Fotografía	Petro l.y M.	Macrop.	Micropal.	Sedimen.	Rayos X	Espectro. masas	C 14	Análisis químico	Térmico diferen.	Microso	Otros análisis
9064	/											
9065	/											
9066	/											
9067	/											
9068	/											
9002				/								
9003					/							
9004				/								
9005				/								
9069	/											
9070	/											
9071	/											

NUMERO DE LA ESTACION	Fotografía	Petro l.y M.	Macrop.	Micropal.	Sedimen.	Rayos X	Espectro. masas	C 14	Análisis químico	Térmico diferen.	Microso	Otros análisis

NUMERO DE LA ESTACION	Fotografía	Petro l.y M.	Macrop.	Micropal.	Sedimen.	Rayos X	Espectro. masas	C 14	Análisis químico	Térmico diferen.	Microso	Otros análisis

EL CONSULTOR DEBERA MARCAR SOBRE EL MAPA LAS ESTACIONES CON SU NUMERO DE REFERENCIA (EN AZUL) Y LOS CORTES REALIZADOS SOBRE EL TERRENO (EN ROJO).
PARA UN CONTROL CORRECTO DE LA MARCHA DEL TRABAJO DE CAMPO EL CONSULTOR DEBERA ENVIAR ENTRE LOS DIAS 1 al 7 y 15 al 22 DE CADA MES ESTAS HOJAS AL INSTITUTO GEOLOGICO Y MINERO DE ESPAÑA. DIVISION DE GEOLOGIA. C/ RIOS ROSAS, 23 – MADRID 3

Recibido I.G.M.E. el .....
El Supervisor

Enviado el 19-Agosto-91
El Consultor

TIJO

EDITION 1-DMATC

SHEET 776
SERIES M781

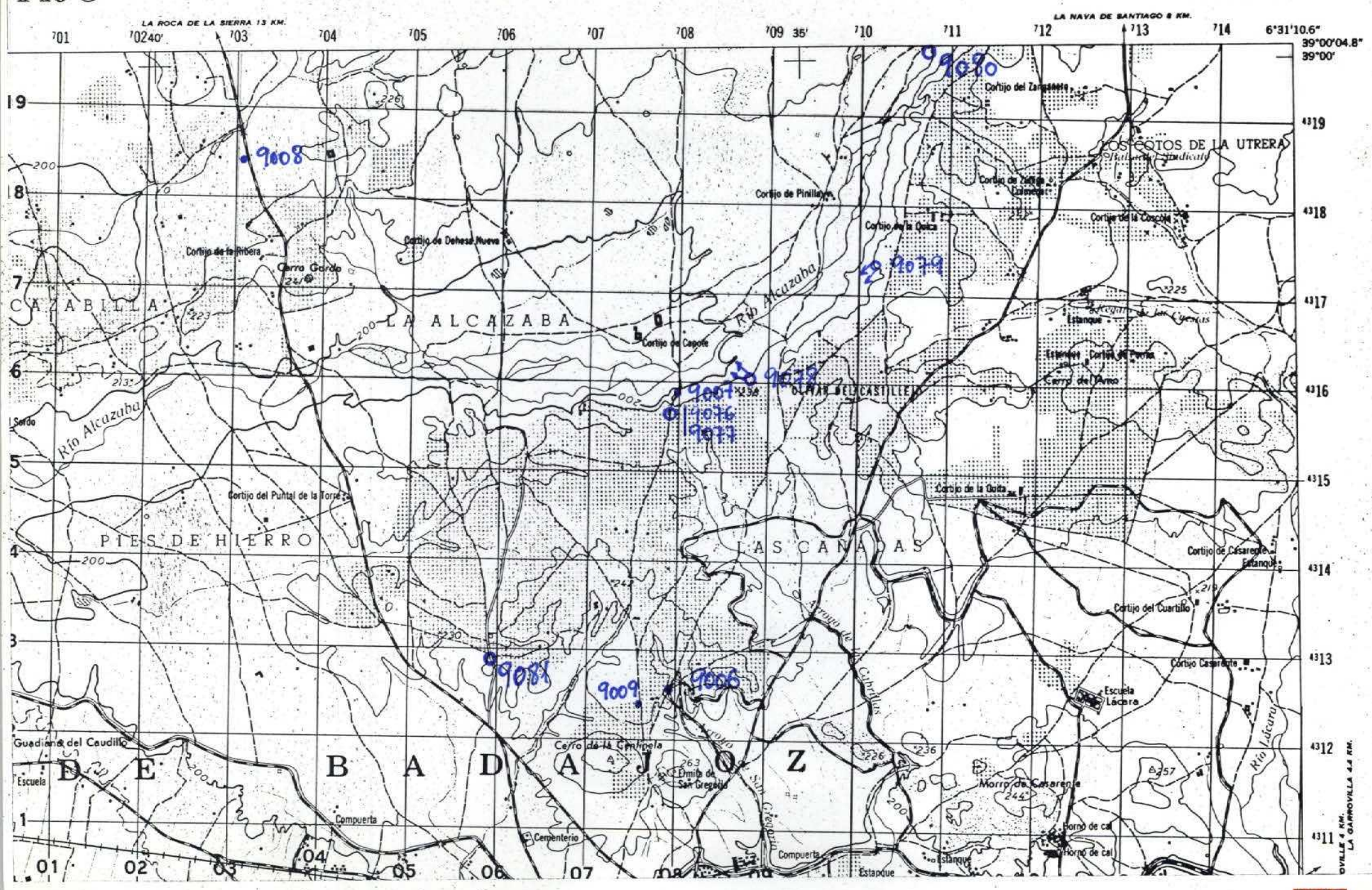

NUMERO DE LA HOJA 10-31 CUADRANTE

4	1
3	2

| DATOS A RELLENAR POR EL IGME | | |

TIJO

EDITION 1-DMATC

SHEET 776
SERIES M781

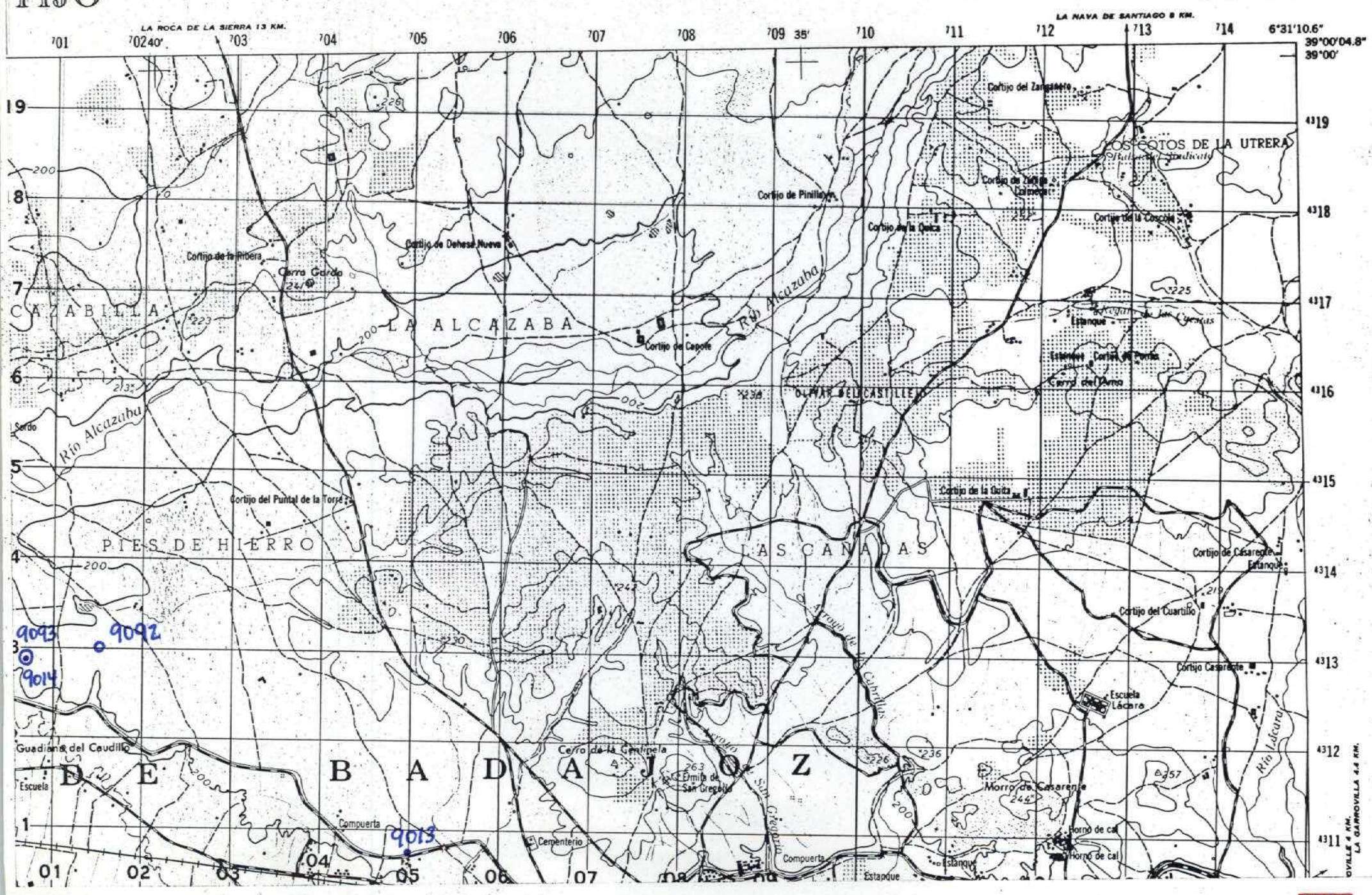

NUMERO DE LA HOJA 10-31 CUADRANTE

4	1
3	2

DATOS A RELLENAR POR EL IGME			DATOS A RELLENAR POR EL CONSULTOR		DATOS A RELLENAR POR EL IGME			
Nº de la hoja 1:50.000	Cuadrante número	Nº del documento	CONSULTOR	ESPECIAL QUE REALIZA LA ESTACION	Recibido	Ref. Control	Perforado	Verificado
1031	1		AD	RG				

DATOS A RELLENAR POR EL CONSULTOR

NUMERO DE LA ESTACION	Fotografía	MUESTRAS: Petro. L y M.	Macrop.	Micropal.	Sedimen.	Rayos X	Espectro. Masas	C 14	Análisis químico	Térmico diferen.	Microso.	Otros análisis
9013						/						
9014						/						
9092/												
9093/												

NUMERO DE LA ESTACION	Fotografía	MUESTRAS: Petro. L y M.	Macrop.	Micropal.	Sedimen.	Rayos X	Espectro. masas	C 14	Análisis químico	Térmico diferen.	Microso.	Otros análisis

NUMERO DE LA ESTACION	Fotografía	MUESTRAS: Petro. L y M.	Macrop.	Micropal.	Sedimen.	Rayos X	Espectro. masas	C 14	Análisis químico	Térmico diferen.	Microso.	Otros análisis

NUMERO DE LA ESTACION	Fotografía	MUESTRAS: Petro. L y M.	Macrop.	Micropal.	Sedimen.	Rayos X	Espectro. masas	C 14	Análisis químico	Térmico diferen.	Microso.	Otros análisis

EL CONSULTOR DEBERA MARCAR SOBRE EL MAPA LAS ESTACIONES CON SU NUMERO DE REFERENCIA (EN AZUL) Y LOS CORTES REALIZADOS SOBRE EL TERRENO (EN ROJO)
PARA UN CONTROL CORRECTO DE LA MARCHA DEL TRABAJO DE CAMPO EL CONSULTOR DEBERA ENVIAR ENTRE LOS DIAS 1 al 7 y 15 al 22 DE CADA MES ESTAS HOJAS AL INSTITUTO GEOLOGICO Y MINERO DE ESPAÑA (DIVISION DE GEOLOGIA C/ RIOS ROSAS, 23 - MADRID 3

Recibido I.G.M.E. el .....
El Supervisor

Enviado el 30-Septiembre-91
El Consultor