

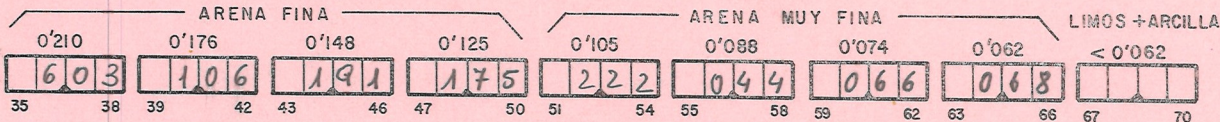

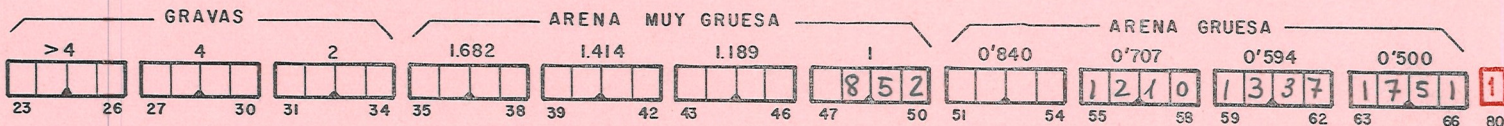
Passan a la hoja Montijo 776

Nº HOJA EMP. REC. Nº MUESTRA TA PROFUNDIDAD (m.)

1	0	3	4	N	6	V	M	9	2	1	2								
1	5	7	9	14	15	18													

ANALISIS GRANULOMETRICOS

19			22



EDAD _____

S	SS	SR	SSP	P	SP	SSP	1	2	S	SS	SR	SSR	P	SP	SSP	1	2
19								28	29							38	

PROCEDIMIENTO DE DATACION

- FOSILES Y POSICION ESTRATIGRAFICA ___ A
- FOSILES Y MICROFACIES ___ B
- FOSILES Y LITOLOGIA ___ C
- LITOLOGIA Y POSICION ESTRATIGRAFICA ___ D
- MICROFACIES Y POSICION ESTRATIGRAFICA ___ G

- FOSILES ___ F
- ESTRATIGRAFICA ___ E
- MICROFACIES ___ M
- LITOLOGIA ___ L

VALORACION

- BUENA ___ B
- PROBABLE ___ P
- DUDOSA ___ D

39
42 43

AMBIENTE _____

OBSERVACIONES _____

INFORMACION ADICIONAL

41			80