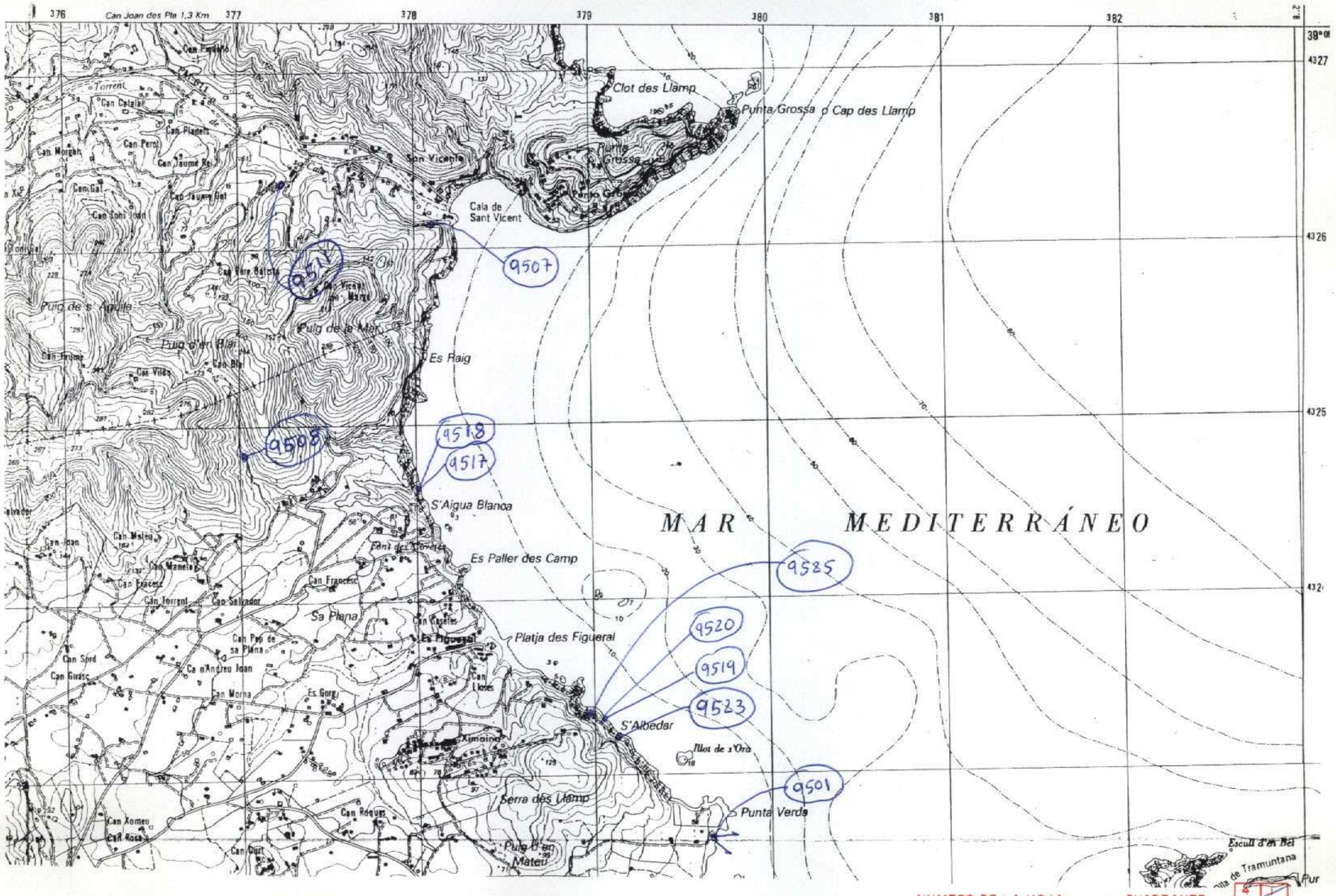

NUMERO DE LA HOJA 35-30 III CUADRANTE

4	
3	2

DATOS A RELLENAR POR EL IGME			DATOS A RELLENAR POR EL CONSULTOR			
Nº de la hoja 1:50.000	Cuadrante numero	Nº del documento	CONSULT	ESPECIAL	QUE REAL	LA ESTACION
35-30 III	1		Y	P	G	D

DATOS A RELLENAR POR EL IGME			
Recibido	Ref. Control	Perforado	Verificado

DATOS A RELLENAR POR EL CONSULTOR

NUMERO DE LA ESTACION	Fotografia	MUESTRAS: Petro l.y M.	Macrop.	Micropal.	Sedimen.	Rayos X	Espectro. masas	C 14	Analisis quimico	Termico diferen.	Microso	Otros analisis
9501	/											
9507	/											
9508	/											
9511	/											
9517	/											
9518	/											
9519	/											
9520	/											
9523	/											
9525	/											

DATOS A RELLENAR POR EL CONSULTOR

NUMERO DE LA ESTACION	Fotografia	MUESTRAS: Petro l.y M.	Macrop.	Micropal.	Sedimen.	Rayos X	Espectro. masas	C 14	Analisis quimico	Termico diferen.	Microso	Otros analisis

DATOS A RELLENAR POR EL CONSULTOR

NUMERO DE LA ESTACION	Fotografia	MUESTRAS: Petro l.y M.	Macrop.	Micropal.	Sedimen.	Rayos X	Espectro. masas	C 14	Analisis quimico	Termico diferen.	Microso	Otros analisis

EL CONSULTOR DEBERA MARCAR SOBRE EL MAPA LAS ESTACIONES CON SU NUMERO DE REFERENCIA (EN AZUL) Y LOS CORTES REALIZADOS SOBRE EL TERRENO (EN ROJO)

PARA UN CONTROL CORRECTO DE LA MARCHA DEL TRABAJO DE CAMPO EL CONSULTOR DEBERA ENVIAR ENTRE LOS DIAS 1 al 7 y 15 al 22 DE CADA MES ESTAS HOJAS AL INSTITUTO GEOLOGICO Y MINERO DE ESPAÑA DIVISION DE GEOLOGIA C/ RIOS ROSAS 23 - MADRID - 3

Recibido I.G.M.E. el .....

El Supervisor

Enviado el .....

El Consultor

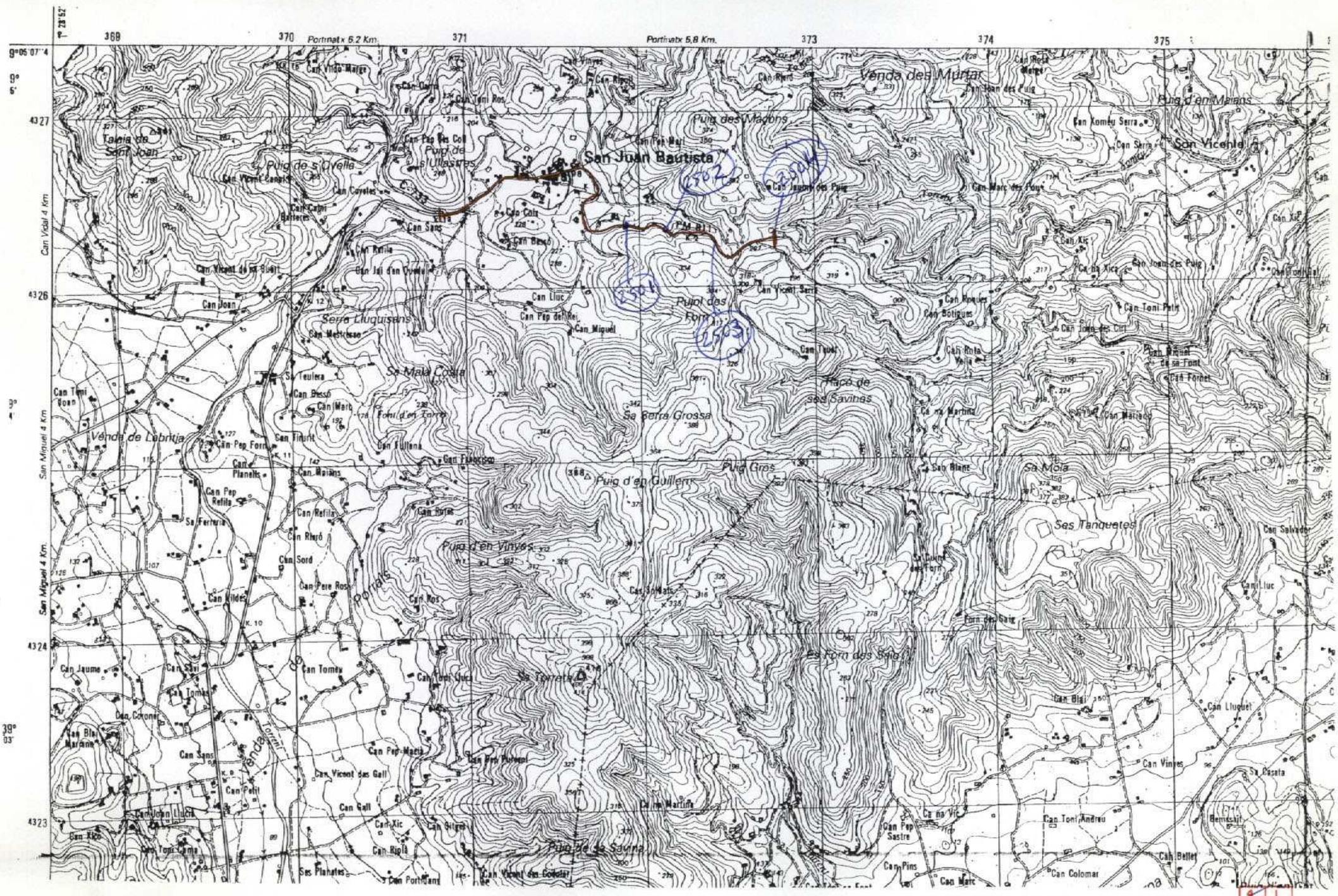

| DATOS A RELLENAR POR EL IGME | | |

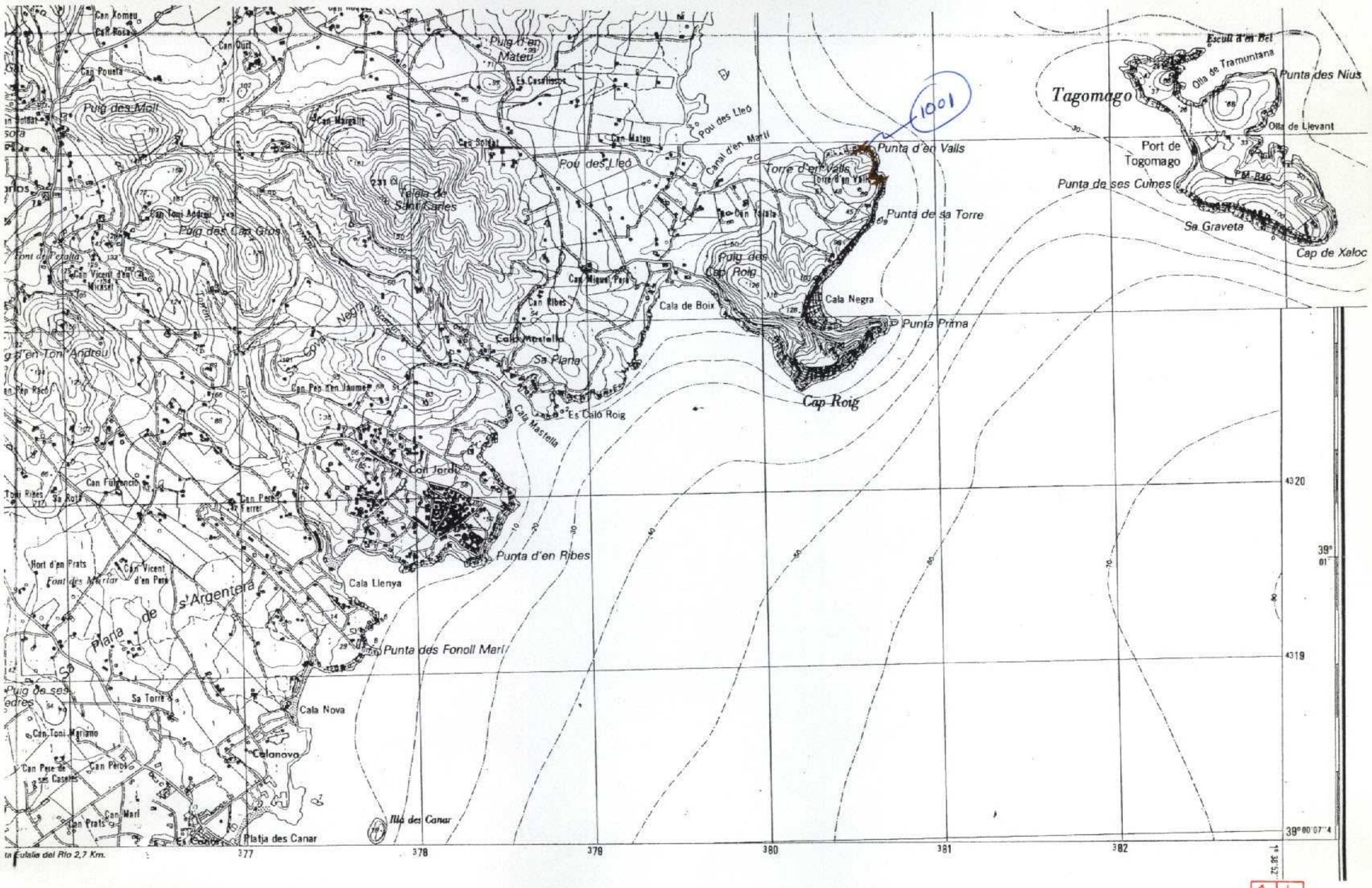

NUMERO DE LA HOJA 35-30 CUADRANTE III

4	1
3	2

DATOS A RELLENAR POR EL IGME			DATOS A RELLENAR POR EL CONSULTOR			
Nº de la hoja 1:50.000	Cuadrante número	Nº del documento	CONSULT	ESPECIAL	QUE REALIZA	LA ESTAC.
35 30	2		Y	P	G	F

DATOS A RELLENAR POR EL IGME			
Recibido	Ref. Control	Perforado	Verificado

DATOS A RELLENAR POR EL CONSULTOR

NUMERO DE LA ESTACION	Fotografía	MUESTRAS: Petro L y M	Macrop.	Micropal.	Sedimen.	Rayos X	Espectro Masas	C 14	Análisis químico	Térmico diferen.	Microso	Otros análisis
1001				/	/							

NUMERO DE LA ESTACION	Fotografía	MUESTRAS: Petro L y M	Macrop.	Micropal.	Sedimen.	Rayos X	Espectro. masas	C 14	Análisis químico	Térmico diferen.	Microso	Otros análisis

NUMERO DE LA ESTACION	Fotografía	MUESTRAS: Petro L y M	Macrop.	Micropal.	Sedimen.	Rayos X	Espectro. masas	C 14	Análisis químico	Térmico diferen.	Microso	Otros análisis

NUMERO DE LA ESTACION	Fotografía	MUESTRAS: Petro L y M	Macrop.	Micropal.	Sedimen.	Rayos X	Espectro. masas	C 14	Análisis químico	Térmico diferen.	Microso	Otros análisis

EL CONSULTOR DEBERA MARCAR SOBRE EL MAPA LAS ESTACIONES CON SU NUMERO DE REFERENCIA (EN AZUL) Y LOS CORTES REALIZADOS SOBRE EL TERRENO (EN ROJO).
PARA UN CONTROL CORRECTO DE LA MARCHA DEL TRABAJO DE CAMPO EL CONSULTOR DEBERA ENVIAR ENTRE LOS DIAS 1 al 7 y 15 al 22 DE CADA MES ESTAS HOJAS AL INSTITUTO GEOLOGICO Y MINERO DE ESPAÑA DIVISION DE GEOLOGIA C/ RIOS ROSAS 23 - MADRID - 3

Recibido I.G.M.E. el .....
El Supervisor

Enviado el .....
El Consultor

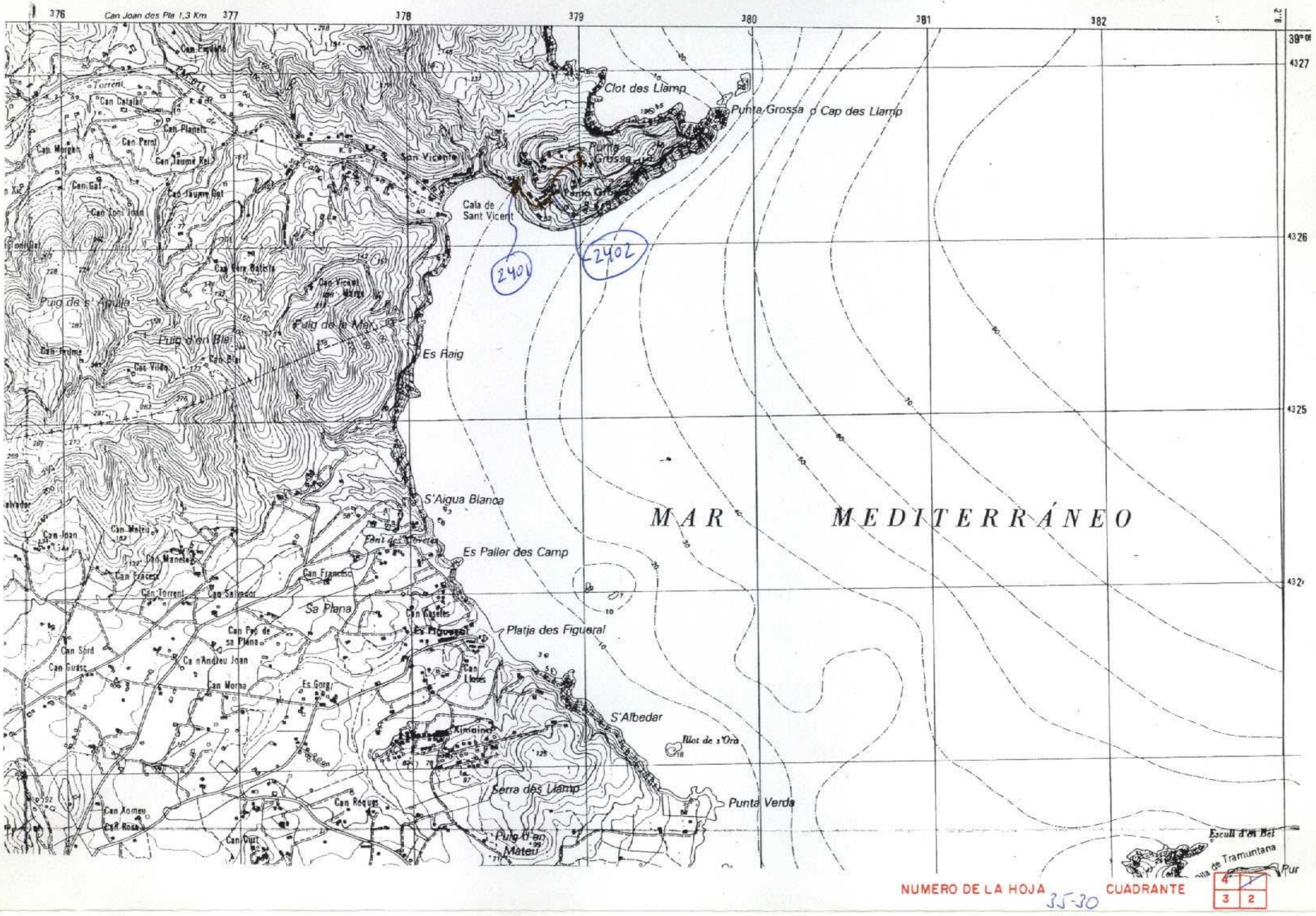

35-30

III

| DATOS A RELLENAR POR EL IGME | | |

NUMERO DE LA HOJA 35-30 CUADRANTE

4	1
3	2

DATOS A RELLENAR POR EL IGME		DATOS A RELLENAR POR EL CONSULTOR	
Nº de la hoja 1:50.000	Nº del documento	CONSULTOR	ESPECIAL QUE REALIZA LA ESTACION
3530	2	YP	2A

DATOS A RELLENAR POR EL IGME			
Recibido	Ref. Control	Perforado	Verificado

DATOS A RELLENAR POR EL CONSULTOR

NUMERO DE LA ESTACION	Fotografía	MUESTRAS: Petro L y M.	Macrop.	Micropal.	Sedimen.	Rayos X	Espectro masas	C 14	Análisis químico	Térmico diferen.	Microso	Otros análisis
4502				/								

NUMERO DE LA ESTACION	Fotografía	MUESTRAS: Petro L y M.	Macrop.	Micropal.	Sedimen.	Rayos X	Espectro masas	C 14	Análisis químico	Térmico diferen.	Microso	Otros análisis

NUMERO DE LA ESTACION	Fotografía	MUESTRAS: Petro L y M.	Macrop.	Micropal.	Sedimen.	Rayos X	Espectro masas	C 14	Análisis químico	Térmico diferen.	Microso	Otros análisis

NUMERO DE LA ESTACION	Fotografía	MUESTRAS: Petro L y M.	Macrop.	Micropal.	Sedimen.	Rayos X	Espectro masas	C 14	Análisis químico	Térmico diferen.	Microso	Otros análisis

EL CONSULTOR DEBERA MARCAR SOBRE EL MAPA LAS ESTACIONES CON SU NUMERO DE REFERENCIA (EN AZUL) Y LOS CORTES REALIZADOS SOBRE EL TERRENO (EN ROJO).
PARA UN CONTROL CORRECTO DE LA MARCHA DEL TRABAJO DE CAMPO EL CONSULTOR DEBERA ENVIAR ENTRE LOS DIAS 1 al 7 y 15 al 22 DE CADA MES ESTAS HOJAS AL INSTITUTO GEOLOGICO Y MINERO DE ESPAÑA. DIVISION DE GEOLOGIA. C/ RIOS ROSAS, 23 - MADRID - 3

Recibido I.G.M.E. el ..... Enviado el .....

El Supervisor El Consultor

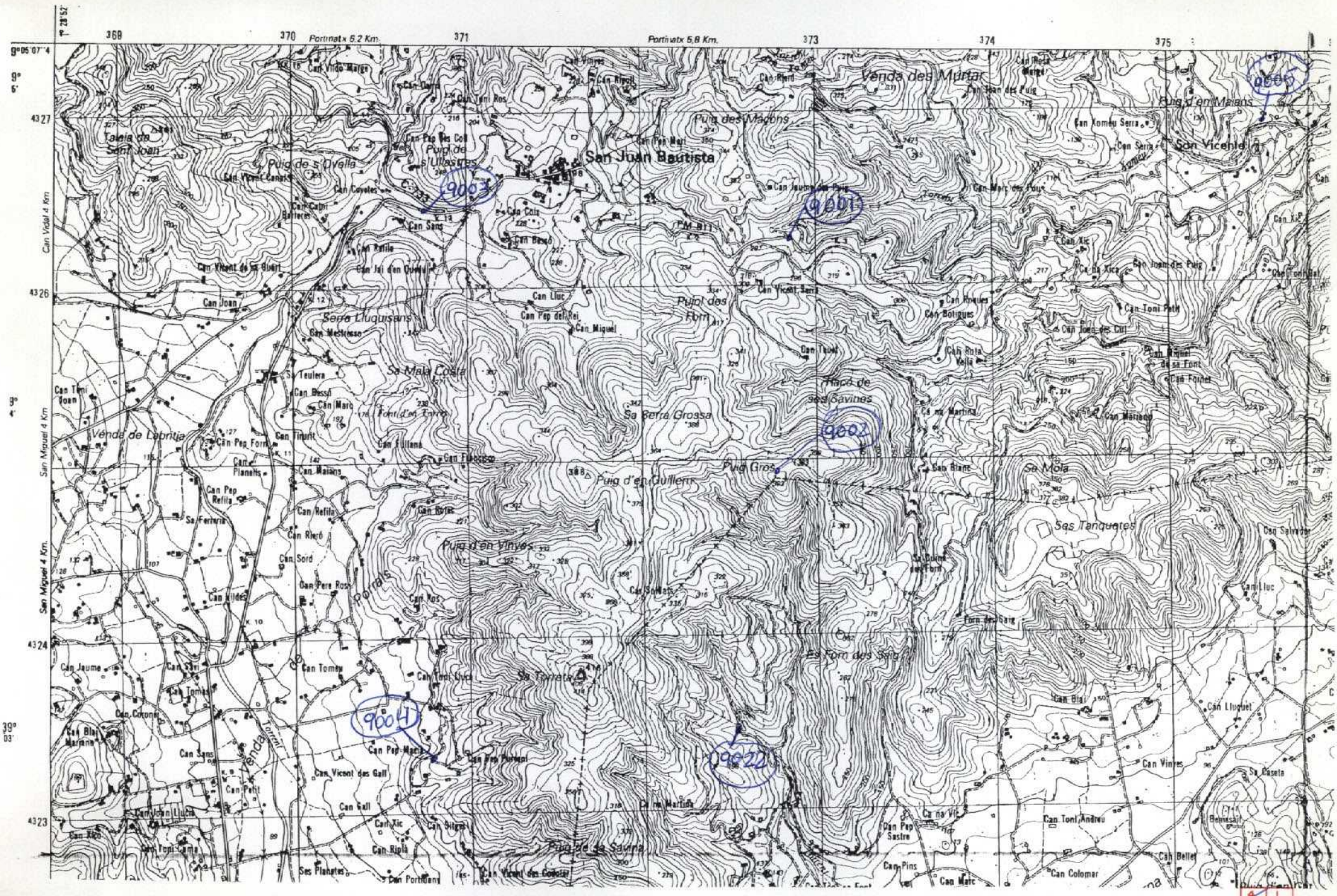
Portmatx 5,2 Km.
Portmatx 5,8 Km.
San Juan Bautista
San Vicente
Puig d'en Maians
Venda des Murtar
Puig des Magons
Talaia de Sant Joan
Puig de s'Ovella
Puig de s'Ullastres
Can Vidal 4 Km.
San Miguel 4 Km.
Serra Llugusans
Sa Mala Costa
Sa Serra Grossa
Placó de ses Savines
Puig Gros
Puig d'en Guillem
Sa Mola
Ses Tanquetes
Puig d'en Vinyes
Porrals
Es Forn des Sang
Sa Torreta
Venda Torral
Puig de la Savina
Can Vinyes
Sa Caseta
Can Toni Andreu
Can Colomar
Can Pins
Can Blai
Can Llucmet
Can Bellet
Can Tomas
Can Sans
Can Vicent des Gall
Can Gall
Can Xic
Can Ripia
Ses Planetes
Can Portmany
Can Vicent des Coloni
Can Joan
Can Tomi Joan
Venda de Labritja
Can Pep Fornet
Can Planetis
Can Pep Refita
Can Refita
Can Rieró
Can Sord
Can Pere Rosa
Can Rots
Can Jaume
Can Tomas
Can Colons
Can Blai Marinna
Can Vicent Llucia
Can Xico
Can Toni Lima
Can Pep Marca
Can Pep Portmany
Can Pep Mari
Can Jaume des Puig
Can Marc des Foux
Can Xic
Can Joan des Puig
Can Toni Petit
Can Joan des Coll
Can Rotja Vella
Can Rotges
Can Botigues
Can Vicent Sans
Can Lluc
Can Pep del Rei
Can Miguel
Can Tiurit
Can Fullana
Can Fuscasso
Can Maians
Can Mario
Can Bessó
Can Teulera
Can Sans
Can Refita
Can Coll
Can Besó
Can Vicent de Sa Guart
Can Joan
Can Jai den Quelet
Can Vicent Sans
Can Xic
Can Joan des Puig
Can Xico
Can Xiquet
Can Pep Sastre
Can Pins
Can Marc
Can Blai
Can Vicent des Coloni
Can Sitges
Can Ripia
Can Tomas
Can Tomi Llucia
Can Pep Refita
Can Rots
Can Pere Rosa
Can Sord
Can Rieró
Can Refita
Can Planetis
Can Maians
Can Fullana
Can Fuscasso
Can Tiurit
Can Mario
Can Bessó
Can Teulera
Can Sans
Can Coll
Can Besó
Can Vicent Sans
Can Lluc
Can Pep del Rei
Can Miguel
Can Tiurit
Can Rotja Vella
Can Rotges
Can Botigues
Can Joan des Coll
Can Toni Petit
Can Joan des Puig
Can Xic
Can Xico
Can Xiquet
Can Marc des Foux
Can Jaume des Puig
Can Pep Mari
Can Pep Portmany
Can Pep Marca
Can Vicent des Gall
Can Gall
Can Xic
Can Sitges
Can Ripia
Can Portmany
Can Vicent des Coloni
Ses Planetes
Can Tomas
Can Tomas
Can Jaume
Can Colons
Can Blai Marinna
Can Vicent Llucia
Can Xico
Can Toni Lima
Can Vicent Llucia
Can Pep

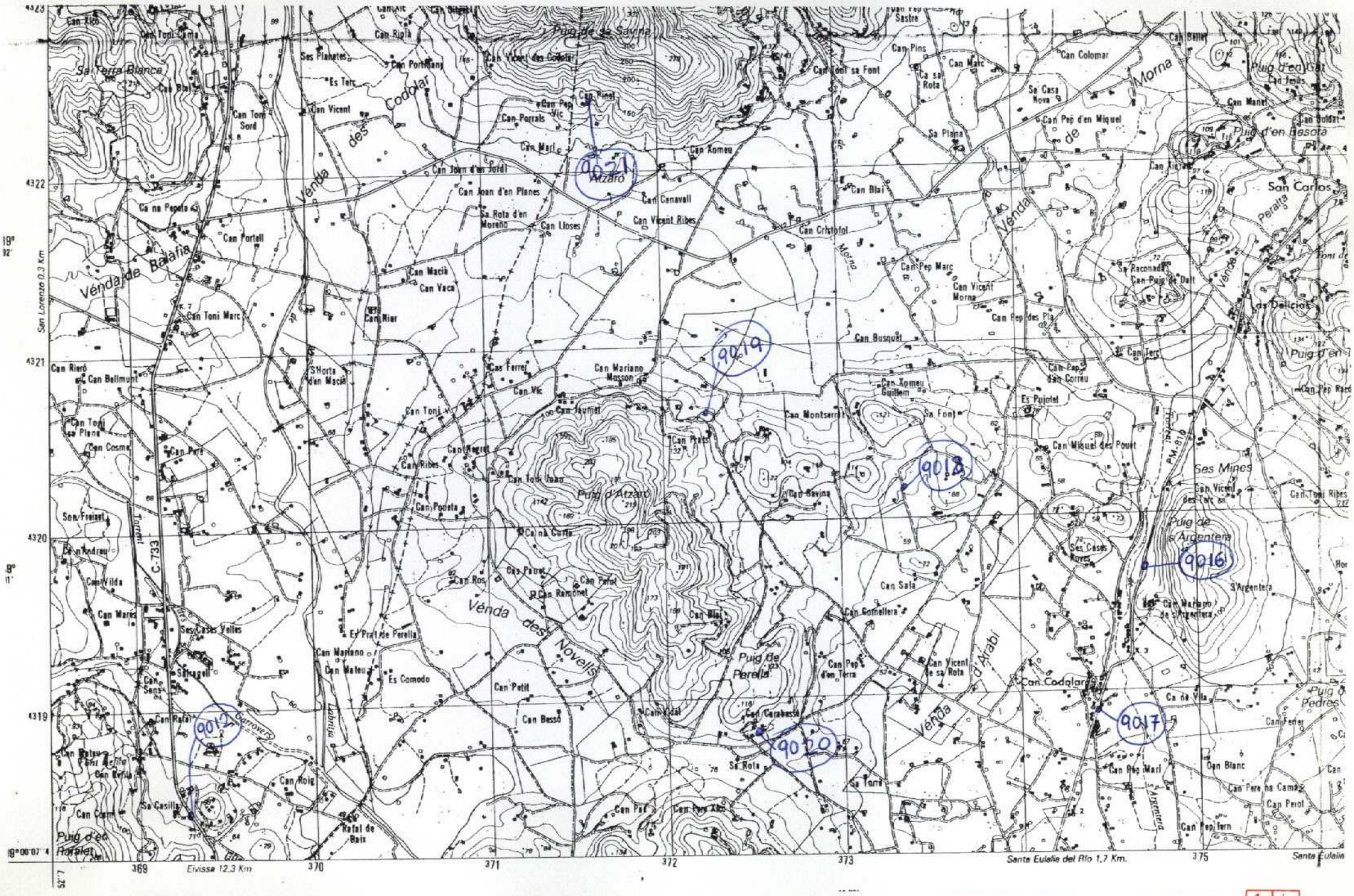

NUMERO DE LA HOJA 35-30 CUADRANTE 4 | 1 / 3 | 2

DATOS A RELLENAR POR EL IGME			DATOS A RELLENAR POR EL CONSULTOR		DATOS A RELLENAR POR EL IGME			
Nº de la hoja 1:50.000	Cuadrante número	Nº del documento	CONSULT.	ESPECIAL QUE REALIZA LA ESTACION	Recibido	Ref. Control	Perforado	Verificado
3530	3		Y	P	G	D		

DATOS A RELLENAR POR EL CONSULTOR

NUMERO DE LA ESTACION	Fotografía	MUESTRAS: Petro. y M.	Macrop.	Micropal.	Sedimen.	Rayos X	Espectro. masas	C 14	Análisis químico	Térmico diferen.	Microsó	Otros análisis
9012				/								
9016												
9017				/								
9018				/								
9019				/								
9020				/								
9021				/								

NUMERO DE LA ESTACION	Fotografía	MUESTRAS: Petro. y M.	Macrop.	Micropal.	Sedimen.	Rayos X	Espectro. masas	C 14	Análisis químico	Térmico diferen.	Microsó	Otros análisis

DATOS A RELLENAR POR EL CONSULTOR

NUMERO DE LA ESTACION	Fotografía	MUESTRAS: Petro. y M.	Macrop.	Micropal.	Sedimen.	Rayos X	Espectro. masas	C 14	Análisis químico	Térmico diferen.	Microsó	Otros análisis

NUMERO DE LA ESTACION	Fotografía	MUESTRAS: Petro. y M.	Macrop.	Micropal.	Sedimen.	Rayos X	Espectro. masas	C 14	Análisis químico	Térmico diferen.	Microsó	Otros análisis

EL CONSULTOR DEBERA MARCAR SOBRE EL MAPA LAS ESTACIONES CON SU NUMERO DE REFERENCIA (EN AZUL) Y LOS CORTES REALIZADOS SOBRE EL TERRENO (EN ROJO)

PARA UN CONTROL CORRECTO DE LA MARCHA DEL TRABAJO DE CAMPO EL CONSULTOR DEBERA ENVIAR ENTRE LOS DIAS 1 al 7 y 15 al 22 DE CADA MES ESTAS HOJAS AL INSTITUTO GEOLOGICO Y MINERO DE ESPAÑA. DIVISION DE GEOLOGIA C/ RIOS ROSAS, 23 - MADRID 3

Recibido I.G.M.E. el .....

El Supervisor

Enviado el .....

El Consultor

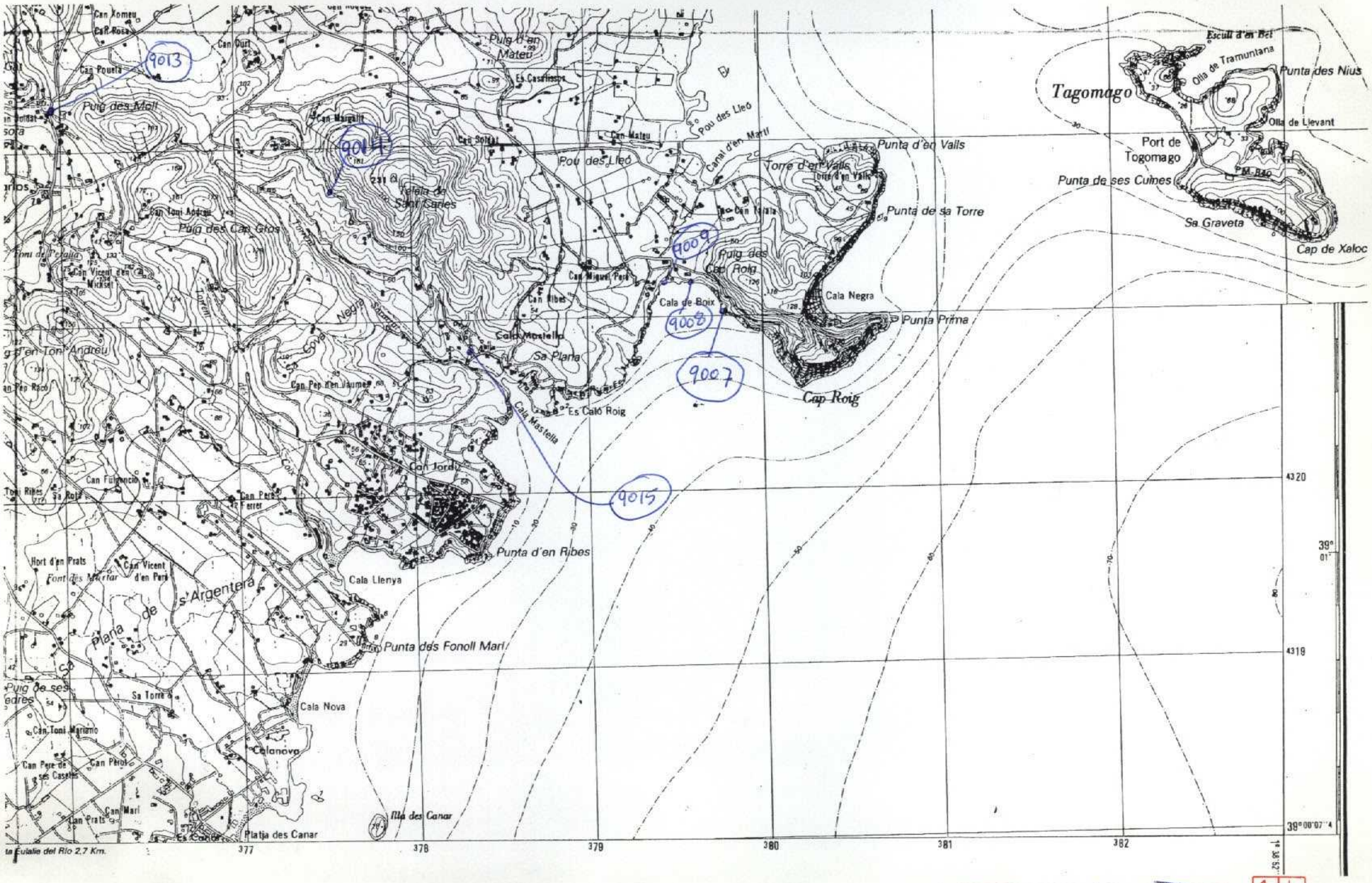

NUMERO DE LA HOJA 35-30 CUADRANTE

4	1
3	2

| DATOS A RELLENAR POR EL IGME | | |

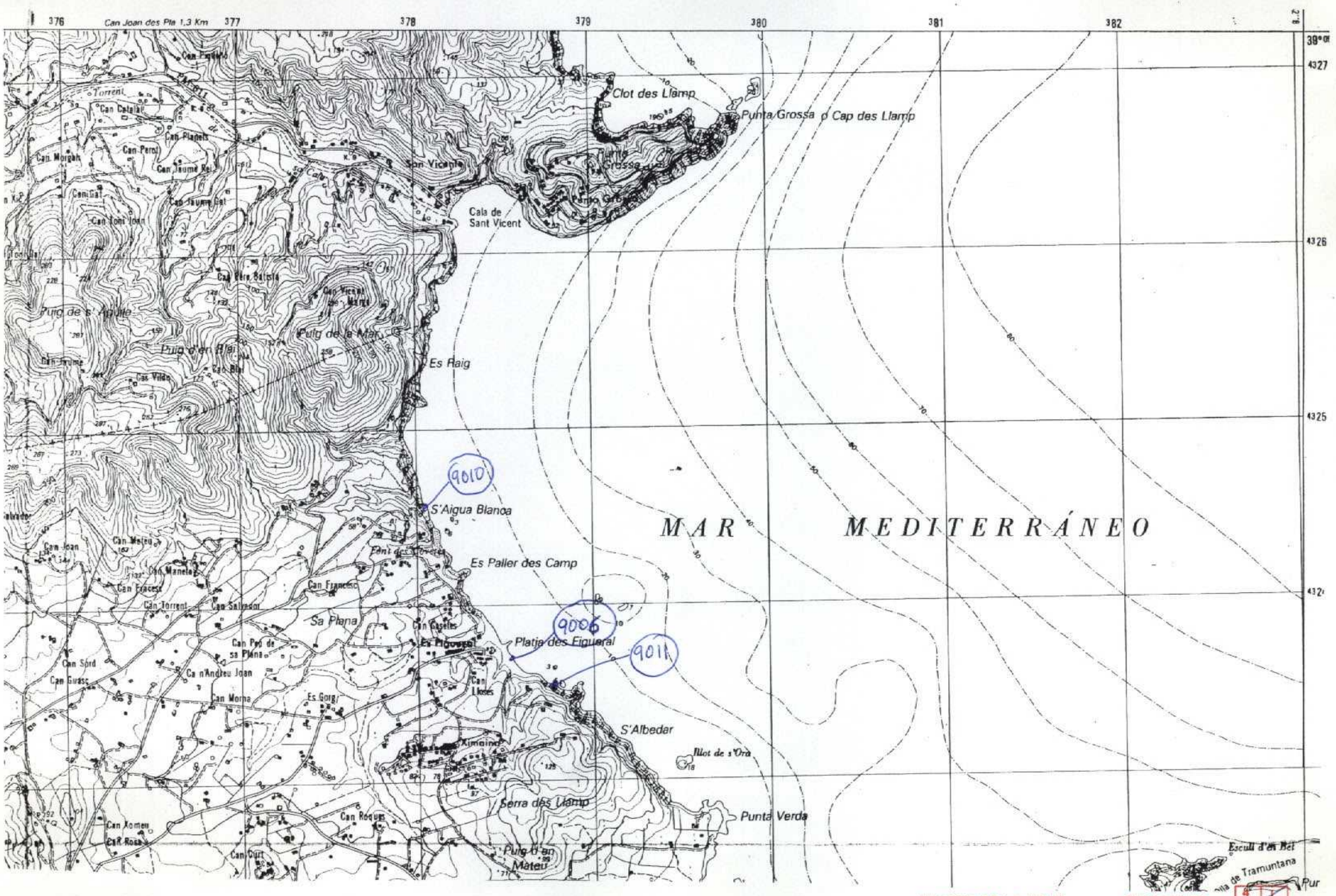

NUMERO DE LA HOJA 35-30 III CUADRANTE 1

DATOS A RELLENAR POR EL IGME			DATOS A RELLENAR POR EL CONSULTOR				DATOS A RELLENAR POR EL IGME			
Nº de la hoja 1:50.000	Cuadrante numero	Nº del documento	CONSULT	ESPECIAL	QUE REAL	LA ESTAC	Recibido	Ref. Control	Perforado	Verificado
3530 III	1		Y	P	G	D				

DATOS A RELLENAR POR EL CONSULTOR

NUMERO DE LA ESTACION	Fotografia	Petro L y M.	Macrop.	Micropal.	Sedimen.	Rayos X	Espectro. masas	C 14	Analisis quimico	Termico diferen.	Microso	Otros analisis
9006				/								
9010				/								
9011				/								

NUMERO DE LA ESTACION	Fotografia	Petro L y M.	Macrop.	Micropal.	Sedimen.	Rayos X	Espectro. masas	C 14	Analisis quimico	Termico diferen.	Microso	Otros analisis

NUMERO DE LA ESTACION	Fotografia	Petro L y M.	Macrop.	Micropal.	Sedimen.	Rayos X	Espectro. masas	C 14	Analisis quimico	Termico diferen.	Microso	Otros analisis

NUMERO DE LA ESTACION	Fotografia	Petro L y M.	Macrop.	Micropal.	Sedimen.	Rayos X	Espectro. masas	C 14	Analisis quimico	Termico diferen.	Microso	Otros analisis

EL CONSULTOR DEBERA MARCAR SOBRE EL MAPA LAS ESTACIONES CON SU NUMERO DE REFERENCIA (EN AZUL) Y LOS CORTES REALIZADOS SOBRE EL TERRENO (EN ROJO)

PARA UN CONTROL CORRECTO DE LA MARCHA DEL TRABAJO DE CAMPO EL CONSULTOR DEBERA ENVIAR ENTRE LOS DIAS 1 al 7 y 15 al 22 DE CADA MES ESTAS HOJAS AL INSTITUTO GEOLOGICO Y MINERO DE ESPAÑA DIVISION DE GEOLOGIA C/ RIOS ROSAS, 23 - MADRID - 3

Recibido I.G.M.E. el .....
El Supervisor

Enviado el .....
El Consultor
A. Soraca

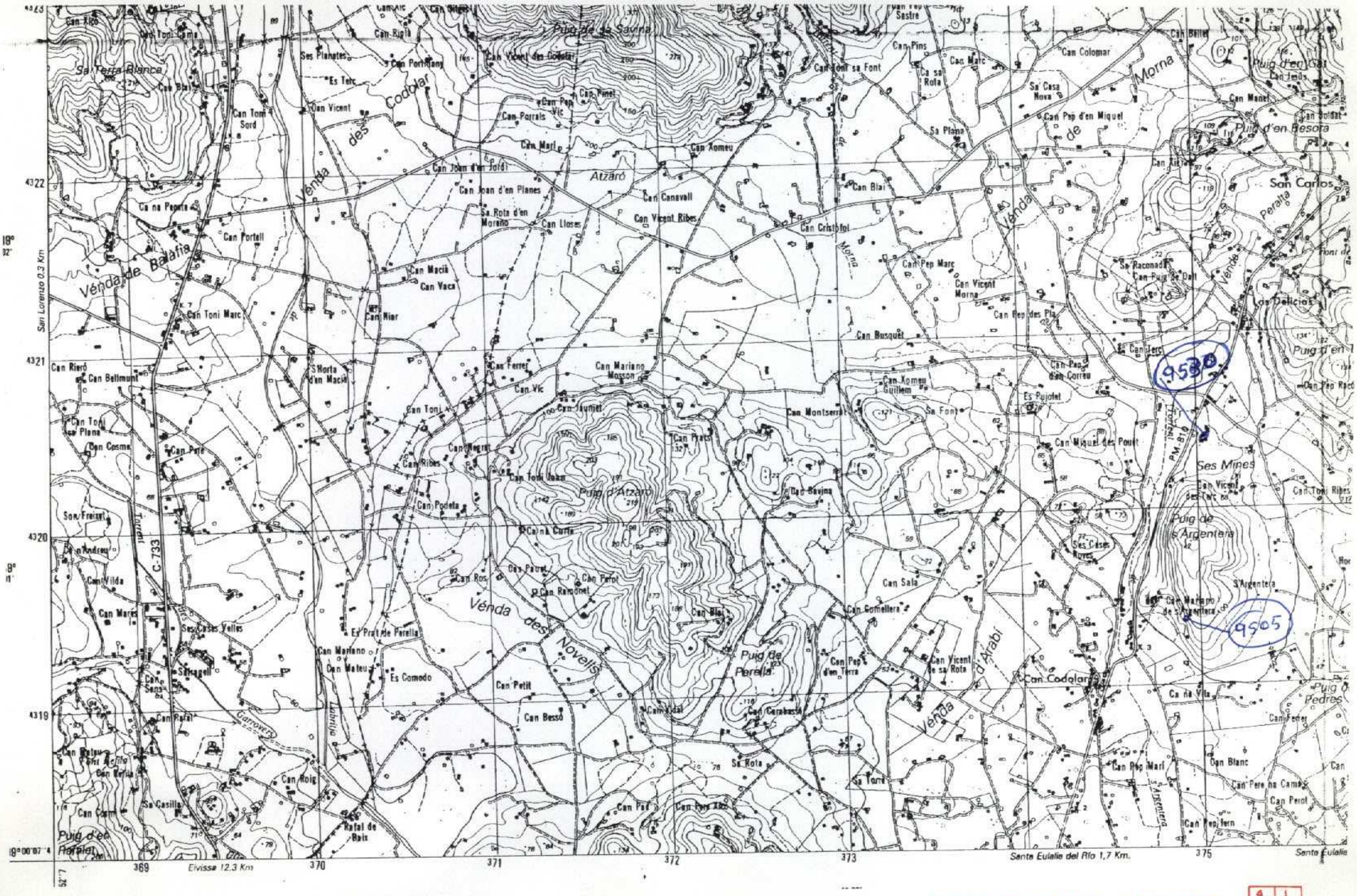

NUMERO DE LA HOJA 35-30 III CUADRANTE 4 | 1 / 3 | 2

DATOS A RELLENAR POR EL IGME			
Nº de la hoja 1:50.000	Cuadrante numero	Nº del documento	
3530	3		

DATOS A RELLENAR POR EL CONSULTOR			
CONSULT.	ESPECIAL	QUE REA	LA ESTAC
Y	P	G	D

DATOS A RELLENAR POR EL IGME			
Recibido	Ref. Control	Perforado	Verificado

DATOS A RELLENAR POR EL CONSULTOR

NUMERO DE LA ESTACION	Fotografia	Petro L y M	Macrop.	Micropal.	Sedimen.	Rayos X	Espectro masas	C 14	Analisis quimico	Termico diferen.	Microso	Otros analisis
9505	/											
9530	/											

NUMERO DE LA ESTACION	Fotografia	Petro L y M	Macrop.	Micropal.	Sedimen.	Rayos X	Espectro masas	C 14	Analisis quimico	Termico diferen.	Microso	Otros analisis

NUMERO DE LA ESTACION	Fotografia	Petro L y M	Macrop.	Micropal.	Sedimen.	Rayos X	Espectro masas	C 14	Analisis quimico	Termico diferen.	Microso	Otros analisis

NUMERO DE LA ESTACION	Fotografia	Petro L y M	Macrop.	Micropal.	Sedimen.	Rayos X	Espectro masas	C 14	Analisis quimico	Termico diferen.	Microso	Otros analisis

EL CONSULTOR DEBERA MARCAR SOBRE EL MAPA LAS ESTACIONES CON SU NUMERO DE REFERENCIA (EN AZUL) Y LOS CORTES REALIZADOS SOBRE EL TERRENO (EN ROJO).
PARA UN CONTROL CORRECTO DE LA MARCHA DEL TRABAJO DE CAMPO EL CONSULTOR DEBERA ENVIAR ENTRE LOS DIAS 1 al 7 y 15 al 22 DE CADA MES ESTAS HOJAS AL INSTITUTO GEOLOGICO Y MINERO DE ESPAÑA. DIVISION DE GEOLOGIA. C/ RIOS ROSAS, 23 – MADRID - 3

Recibido I.G.M.E. el .....
El Supervisor

Enviado el .....
El Consultor

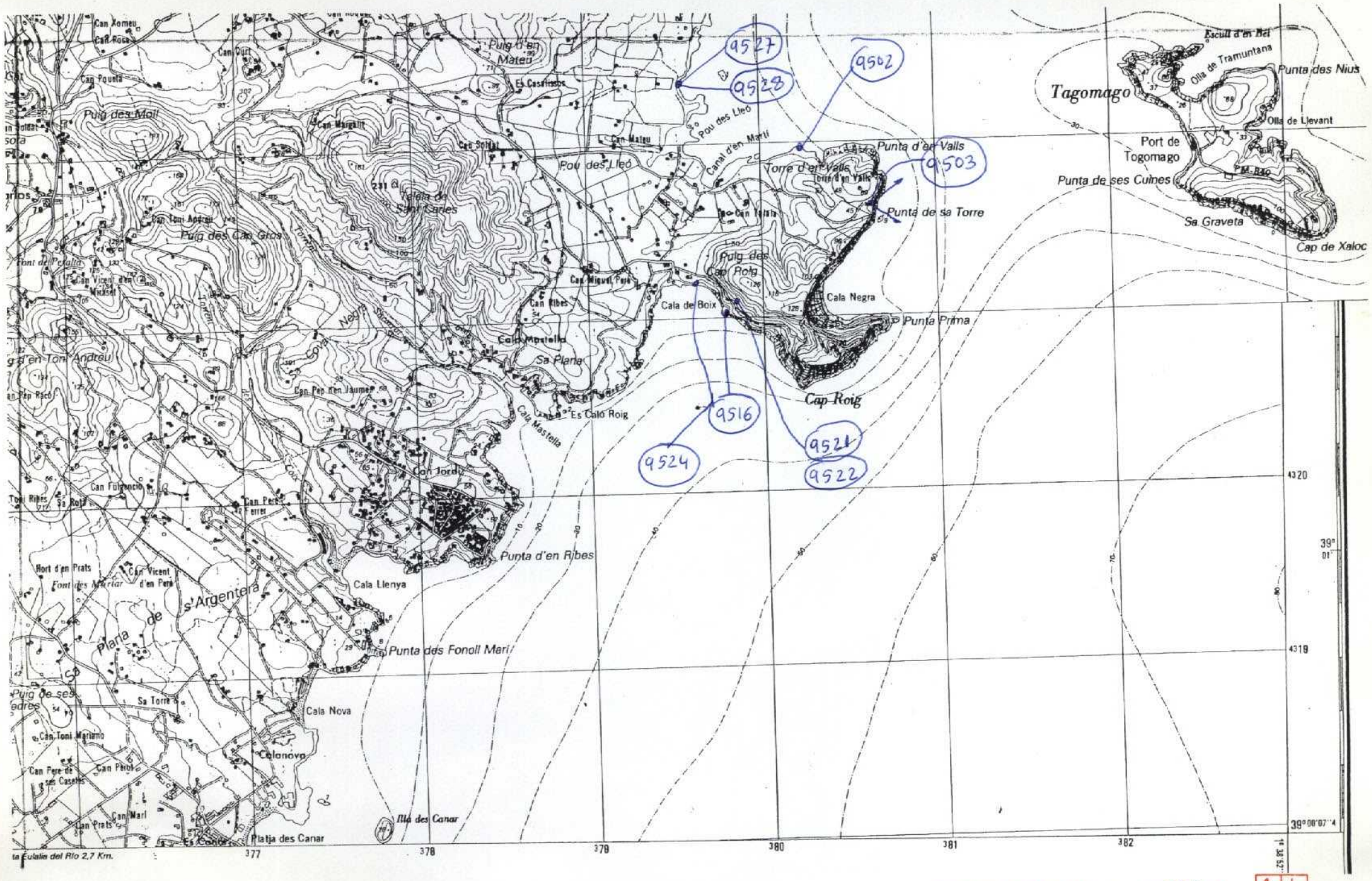

NUMERO DE LA HOJA 35-30 CUADRANTE III

4	1
3	2

DATOS A RELLENAR POR EL IGME		
Nº de la hoja 1:50.000	Cuadrante	Nº del documento
3530	2	

III

DATOS A RELLENAR POR EL CONSULTOR			
CONSULT	ESPECIAL QUE REALIZA LA ESTAC.		
Y	P	G	D

DATOS A RELLENAR POR EL IGME			
Recibido	Ref. Control	Perforado	Verificado

DATOS A RELLENAR POR EL CONSULTOR

NUMERO DE LA ESTACION	Fotografía	MUESTRAS: Petro l.y M.	Macrop.	Micropal.	Sedimen.	Rayos X	Espectro masas	C 14	Análisis químico	Térmico diferen.	Microso	Otros análisis
9502	/											
9503	/											
9516	/											
9521	/											
9522	/											
9524	/											
9527	/											
9528	/											

NUMERO DE LA ESTACION	Fotografía	MUESTRAS: Petro l.y M.	Macrop.	Micropal.	Sedimen.	Rayos X	Espectro masas	C 14	Análisis químico	Térmico diferen.	Microso	Otros análisis

NUMERO DE LA ESTACION	Fotografía	MUESTRAS: Petro l.y M.	Macrop.	Micropal.	Sedimen.	Rayos X	Espectro masas	C 14	Análisis químico	Térmico diferen.	Microso	Otros análisis

NUMERO DE LA ESTACION	Fotografía	MUESTRAS: Petro l.y M.	Macrop.	Micropal.	Sedimen.	Rayos X	Espectro masas	C 14	Análisis químico	Térmico diferen.	Microso	Otros análisis

EL CONSULTOR DEBERA MARCAR SOBRE EL MAPA LAS ESTACIONES CON SU NUMERO DE REFERENCIA (EN AZUL) Y LOS CORTES REALIZADOS SOBRE EL TERRENO (EN ROJO).
PARA UN CONTROL CORRECTO DE LA MARCHA DEL TRABAJO DE CAMPO EL CONSULTOR DEBERA ENVIAR ENTRE LOS DIAS 1 al 7 y 15 al 22 DE CADA MES ESTAS HOJAS AL INSTITUTO GEOLOGICO Y MINERO DE ESPAÑA. DIVISION DE GEOLOGIA. C/ RIOS ROSAS, 23 – MADRID - 3

Recibido I.G.M.E. el .....
El Supervisor

Enviado el .....
El Consultor