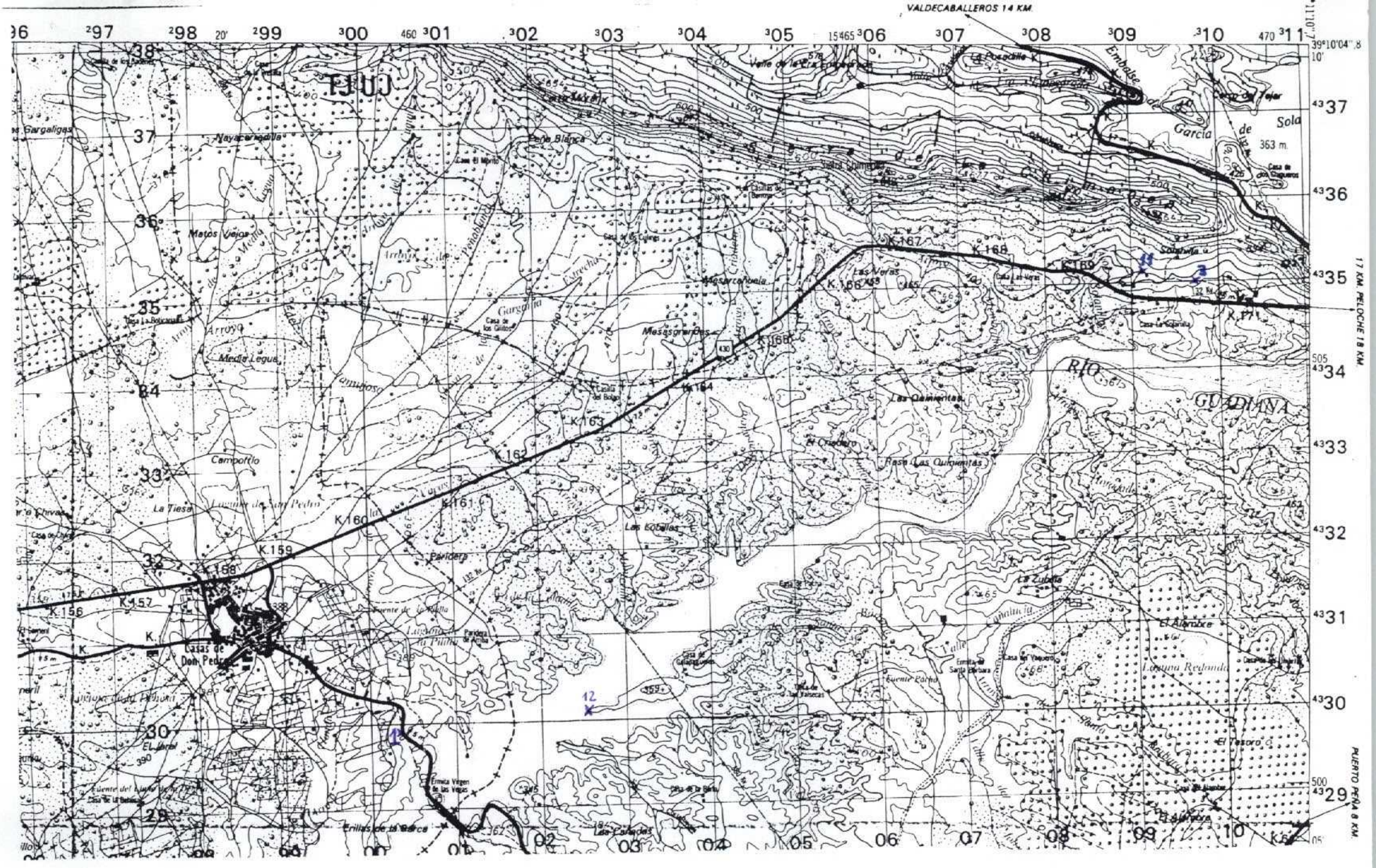

NUMERO DE LA HOJA 14-30 CUADRANTE

4	1
3	2

DATOS A RELLENAR POR EL I.T.G.E.			
Nº de la hoja 1 : 50.000	Cuadrante número	Nº del documento	
14	30	1	

DATOS A RELLE. POR EL CONSUL			
CONSULT	ESPECIAL	QUE REALI	LA ESTAC
A	D	F	M

DATOS A RELLENAR POR EL I.T.G.E.			
Recibido	Ref. Control	Perforado	Verifiado

DATOS A RELLENAR POR EL CONSULTOR

NUMERO DE LA ESTACION	Fotografía	MUESTRAS: Petro l. y M.	Macrop.	Micropal.	Sedimen.	Rayos X	Espectro masas	C 14	Análisis Químicos	Térmico diferen.	Microso	Otros análisis
01		X										
03		X										
11		X										
12		X										

NUMERO DE LA ESTACION	Fotografía	MUESTRAS: Petro l. y M.	Macrop.	Micropal.	Sedimen.	Rayos X	Espectro masas	C 14	Análisis Químicos	Térmico diferen.	Microso	Otros análisis

DATOS A RELLENAR POR EL CONSULTOR

NUMERO DE LA ESTACION	Fotografía	MUESTRAS: Petro l. y M.	Macrop.	Micropal.	Sedimen.	Rayos X	Espectro masas	C 14	Análisis Químicos	Térmico diferen.	Microso	Otros análisis

NUMERO DE LA ESTACION	Fotografía	MUESTRAS: Petro l. y M.	Macrop.	Micropal.	Sedimen.	Rayos X	Espectro masas	C 14	Análisis Químicos	Térmico diferen.	Microso	Otros análisis

EL CONSULTOR DEBERA MARCAR SOBRE EL MAPA LAS ESTACIONES CON SU NUMERO DE REFERENCIA (EN AZUL) Y LOS CORTES REALIZADOS SOBRE EL TERRENO (EN ROJO).

PARA UN CONTROL CORRECTO DE LA MARCHA DEL TRABAJO DE CAMPO EL CONSULTOR DEBERA ENVIAR ENTRE LOS DIAS 1 al 7 Y 15 al 22 DE CADA MES ESTAS HOJAS AL INSTITUTO TECNOLOGICO GEOMINERO DE ESPAÑA DIVISION DE GEOLOGIA C/ RIOS ROSAS, 23 - MADRID - 28003

Recibido I. T. G. E. el .....

El Supervisor

Enviado el .....

El Consultor

Morera

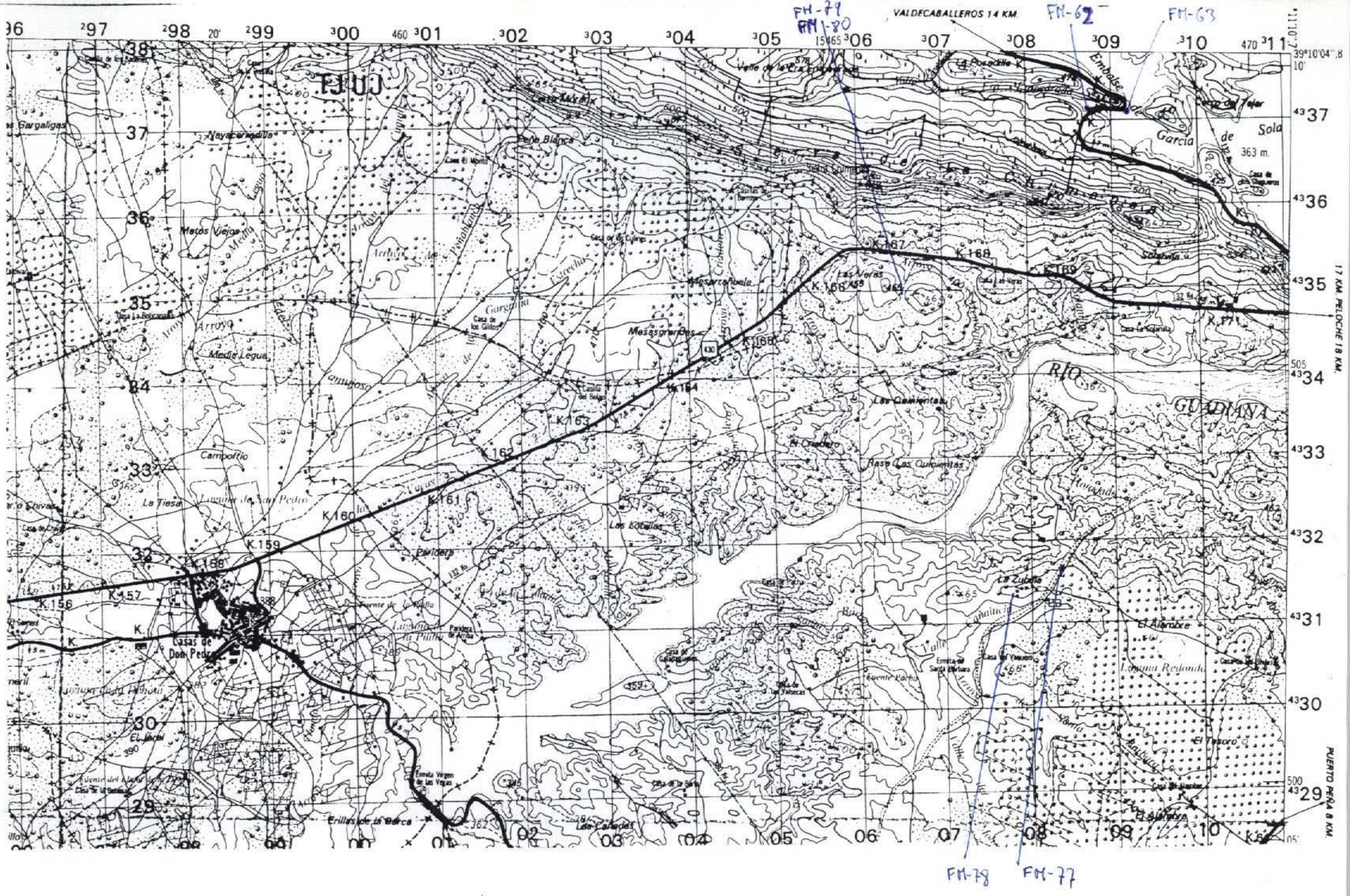

NUMERO DE LA HOJA 14-30 CUADRANTE

4	1
3	2

DATOS A RELLENAR POR EL I.T.G.E.		
Nº de la hoja 1 : 50.000	Cuadrante número	Nº del documento
1430	1	

DATOS A RELLE. POR EL CONSUL			
CONSULT	ESPECIAL	QUE REALI	LA ESTAC
A	D	F	M

DATOS A RELLENAR POR EL I.T.G.E.			
Recibido	Ref. Control	Perforado	Verifiado

DATOS A RELLENAR POR EL CONSULTOR

NUMERO DE LA ESTACION	Fotografía	MUESTRAS: Petro l. y M.	Macrop.	Micropal.	Sedimen.	Rayos X	Espectro masas	C 14	Análisis Químicos	Térmico diferen.	Microso	Otros análisis
62	1											
63	1											
77	1											
78	1											
79	1											
80	1											

NUMERO DE LA ESTACION	Fotografía	MUESTRAS: Petro l. y M.	Macrop.	Micropal.	Sedimen.	Rayos X	Espectro masas	C 14	Análisis Químicos	Térmico diferen.	Microso	Otros análisis

DATOS A RELLENAR POR EL CONSULTOR

NUMERO DE LA ESTACION	Fotografía	MUESTRAS: Petro l. y M.	Macrop.	Micropal.	Sedimen.	Rayos X	Espectro masas	C 14	Análisis Químicos	Térmico diferen.	Microso	Otros análisis

NUMERO DE LA ESTACION	Fotografía	MUESTRAS: Petro l. y M.	Macrop.	Micropal.	Sedimen.	Rayos X	Espectro masas	C 14	Análisis Químicos	Térmico diferen.	Microso	Otros análisis

EL CONSULTOR DEBERA MARCAR SOBRE EL MAPA LAS ESTACIONES CON SU NUMERO DE REFERENCIA (EN AZUL) Y LOS CORTES REALIZADOS SOBRE EL TERRENO (EN ROJO).
PARA UN CONTROL CORRECTO DE LA MARCHA DEL TRABAJO DE CAMPO EL CONSULTOR DEBERA ENVIAR ENTRE LOS DIAS 1 al 7 Y 15 al 22 DE CADA MES ESTAS HOJAS AL INSTITUTO TECNOLOGICO GEOMINERO DE ESPAÑA DIVISION DE GEOLOGIA C/ RIOS ROSAS, 23 - MADRID - 28003

Recibido I. T. G. E. el .....

Enviado el .....

El Supervisor

El Consultor

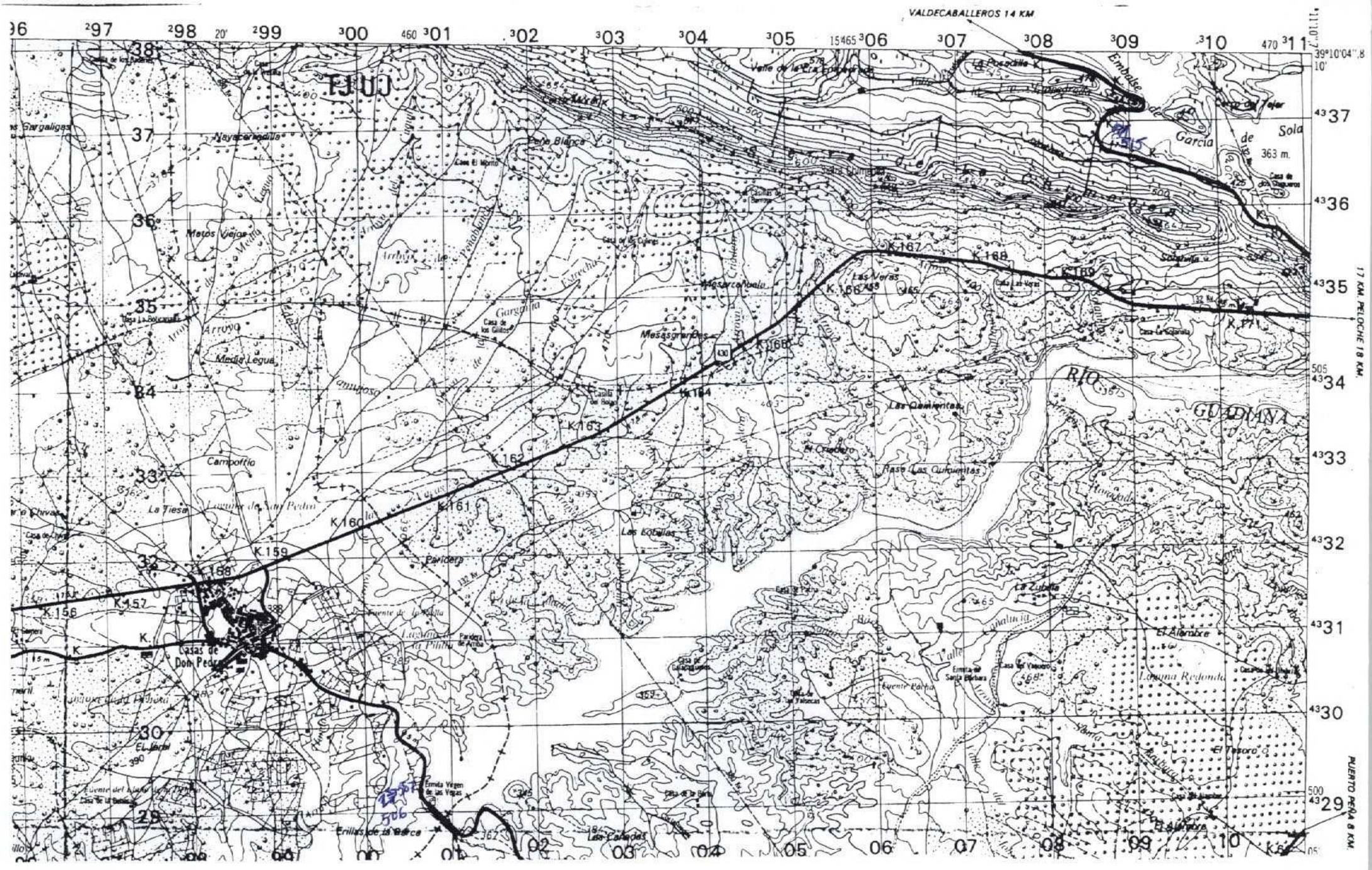
VALDECABALLEROS 14 KM
PUERTO PEÑA 8 KM.
17 KM. PELOCHE 18 KM.
Casas de Don Pedro
Mesas Viejas
Media Legua
Campofrio
La Tiesa
Laguna de San Pedro
Paridera
Las Cabillas
Las Cumbritas
Casa Las Cumbritas
El Cruadero
Las Navas
Mesas Altas
Mesas Bajas
Garganta
Arroyo
Embalse de García Sola
363 m.
RIO GUADIANA
La Zubilla
El Alambre
Laguna Redonda
El Tesoro
Ermita Virgen de las Vegas
Erillas de la Barca
Las Cañadas
Navacerradilla
Peña Blanca
Casa El Morito
Casa de los Gilitos
Mesas Altas
Mesas Bajas
Casa Las Navas
Casa La Garrala
Casa de los Chiquitos
Casa de la Barca
Casa de los Acequiones
Casa del Vaquero
Ermita de Santa Bárbara
Fuente Barba
Fuente del Alcalde
Casa de la Barca
Casa de Chivas
Casa de los Gargaliges
Casa de la Balcanilla
Casa de los Pedrones
Casa de la Vega
Casa de la Cruz
Casa de la Cruz
Casa de la Cruz

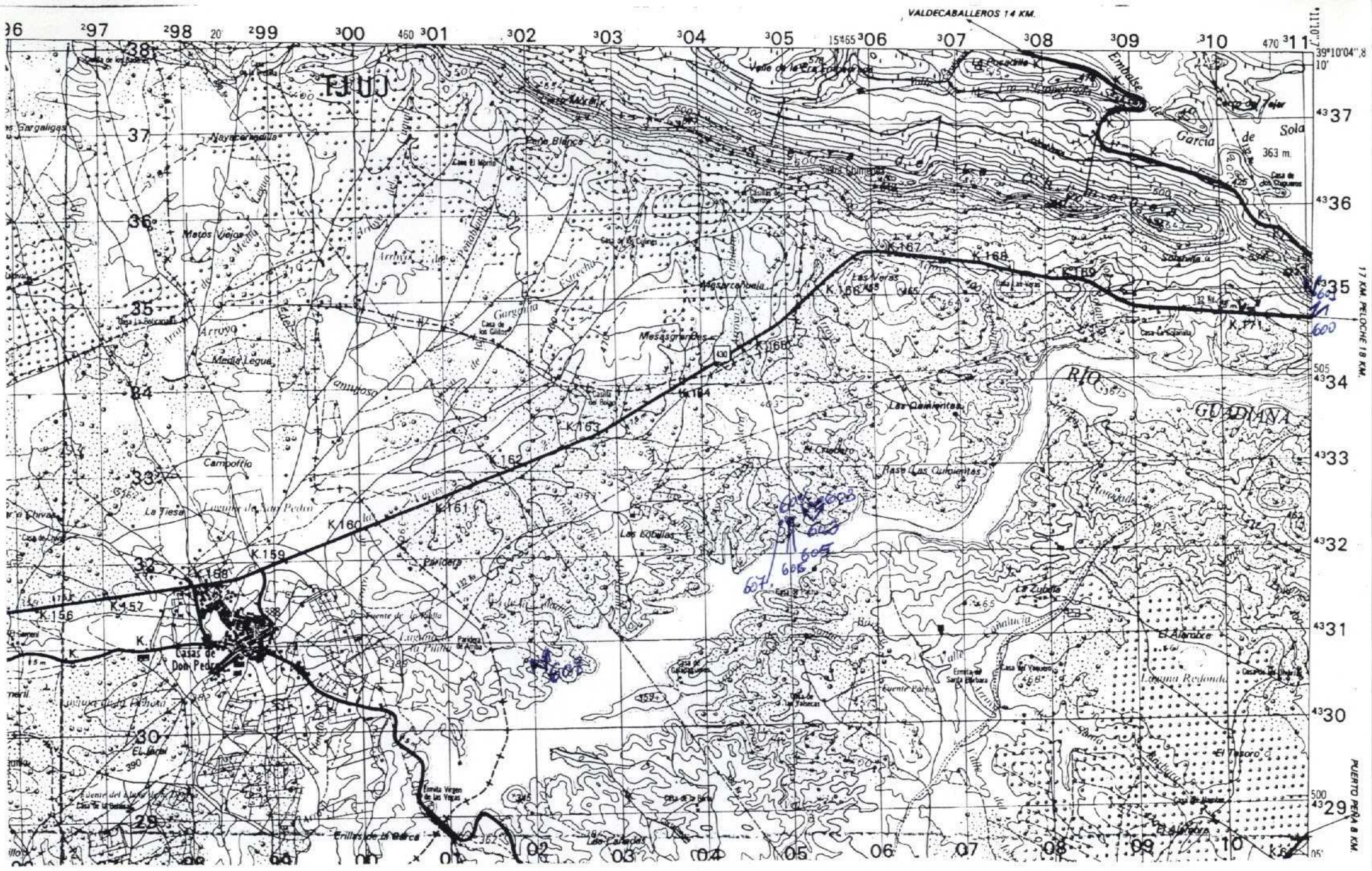
VALDECABALLEROS 14 KM.
PUERTO PEÑA 8 KM.
17 KM. PELOCHE 18 KM.
Casas de Don Pedro
RIO GUADIANA
Embalse de García Sola
Mesas Viejas
Media Legua
Campotto
La Tiesa
Laguna de San Pedro
Las Quinientas
Las Lobillas
Paridera
Mesas Grandes
Mesarcohuela
Las Veras
Casa Las Veras
Casa Las Quinientas
Casa del Rojo
Casa de los Gilitos
Casa El Morito
Casa de los Cuiros
Casa de los Chaquetos
Casa de Chivas
Casa de Chiva
Casa de la Serrana
Casa de la Barca
Casa de la Cruz
Casa de los Yalocas
Casa del Tesoro
Casa de Llerena
Casa de la Cruz
Casa de la Barca
Ermita de Santa Bárbara
Ermita Virgen de las Veras
Fuente de la Peña
Fuente Parda
Fuente del Alcalde
Fuente de la Barca
Laguna Redonda
Laguna de la Pilita
Laguna del Lobo
Las Calzadas
Las Lobillas
Las Quinientas
Las Veras
Navacerradilla
Peña Blanca
Vega Quinteros
Vega de la Era
Vega de la Barca
Vega de los Yalocas
Vega de Llerena
Vega de la Cruz
Vega de la Barca
Vega de la Barca
Vega de la Barca

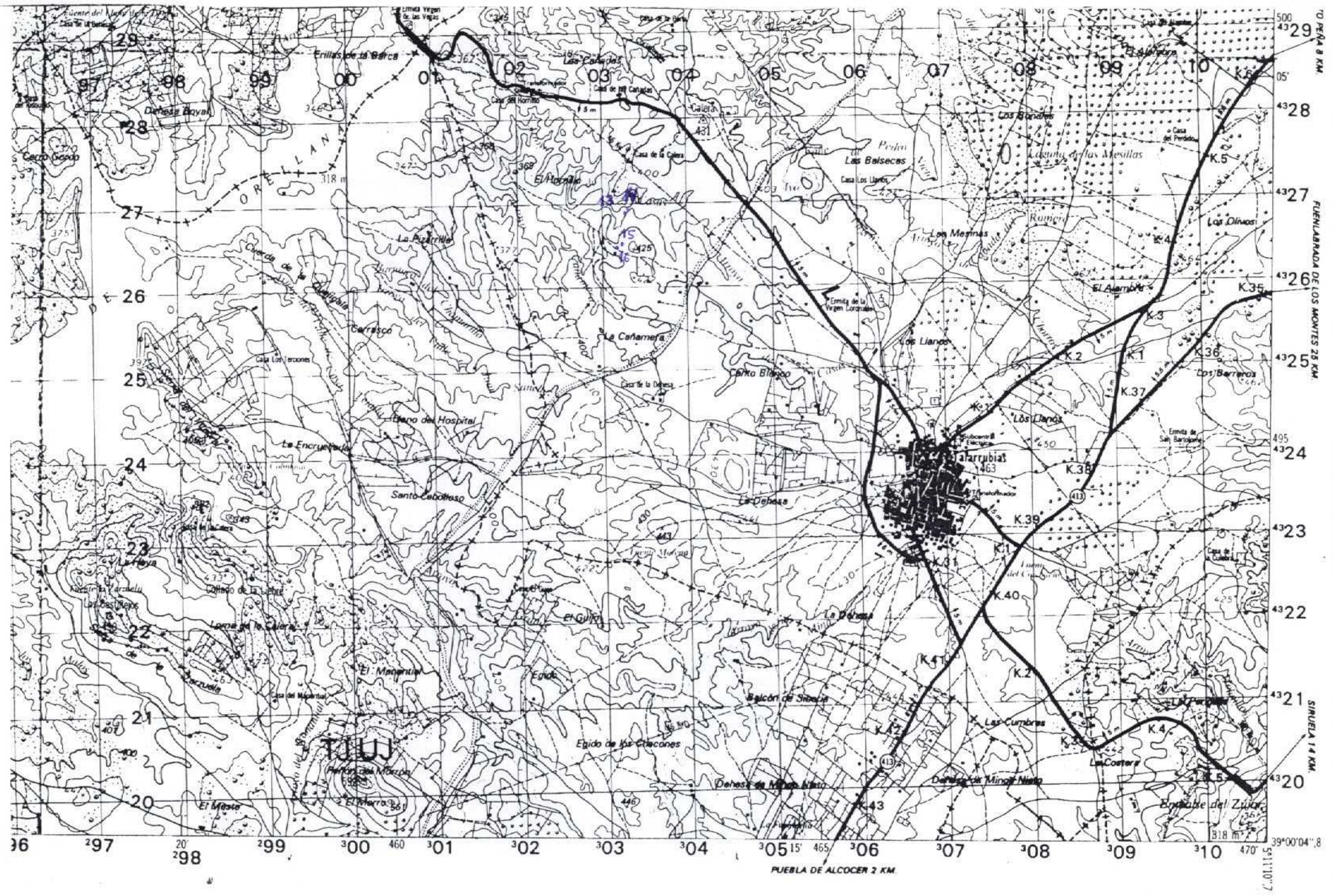
Talarrubias
Las Cañadas
Las Balsecas
Los Mesinas
Los Llanos
La Cañamera
Cerro Blanco
Santo Cebollosa
La Dehesa
Egido de los Chacones
Balcón de Siruela
Las Cumbres
La Costera
Dehesa de Minaya Nieto
Puebla de Alcocer 2 KM.
Fuenlabrada de los Montes 25 KM.
Siruela 14 KM.
Ermita de la Virgen Coronada
Ermita de San Bartolomé
Casa de la Dehesa
Casa del Hornillo
Casa de la Calera
Casa del Perdido
Casa del Mayoral
Casa Los Llanos
Casa de la Dehesa
Cerro Gordo
Dehesa Boyal
Erillas de la Barca
El Hornillo
La Pizarrilla
Cerrasco
Llano del Hospital
La Encruzada
La Hoya
Cañada de la Cabra
El Mayoral
El Mesto
El Merro
Los Bondes
Laguna de las Mesillas
Los Olivos
El Alamillo
Los Barreros
Los Llanos
Los Cuartos
Ermita de la Virgen de las Vegas
Subcentral Eléctrica
Transformador
Casa Los Ermones
Casa de la Dehesa
Casa de la Dehesa
Casa del Mayoral
Casa de la Calera
Casa de la Dehesa
Casa de la Dehesa
Casa de la Dehesa

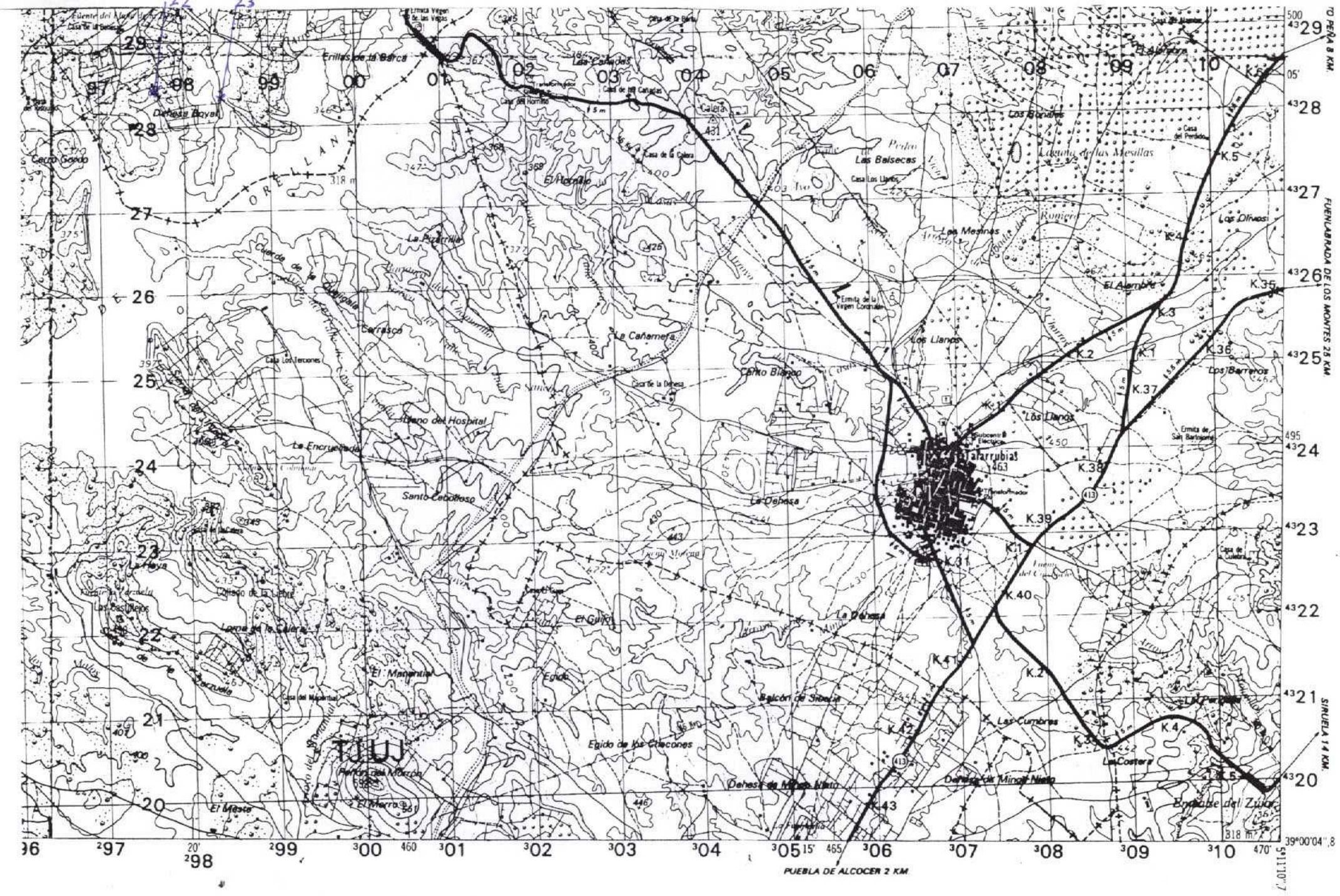
Talarrubias
Los Llanos
Santo Cebollaso
La Dehesa
Cerro Blanco
Cerrasca
La Cañamera
El Hornillo
Las Balsecas
Los Mesines
Los Olivos
Los Barreros
Las Cumbres
Las Costera
Dehesa de Minas Nieto
Egido de los Chacones
Balcón de Siberia
El Manantial
Llano del Hospital
La Encruzada
La Pizarrilla
Erillas de la Barca
Dehesa Boyal
Cerro Gordo
Las Cañadas
Los Bonales
Laguna de las Mesillas
El Alamillo
Ermita de la Virgen Coronada
Ermita de San Bartolomé
Ermita Virgen de las Vegas
Casa del Hornillo
Casa de la Cabera
Casa Los Llanos
Casa del Perdido
Casa del Manantial
Casa de la Dehesa
Casa Los Jerones
Casa de la Cabera
Cuerda de la Quebrada
Cuerda del Manantial
Arroyo del Manantial
Arroyo del Zuzor
Arroyo de la Cabera
Arroyo de la Cebada
Arroyo de la Cebada
Arroyo de la Cabera
Arroyo de la Cabera
Arroyo de la Cabera

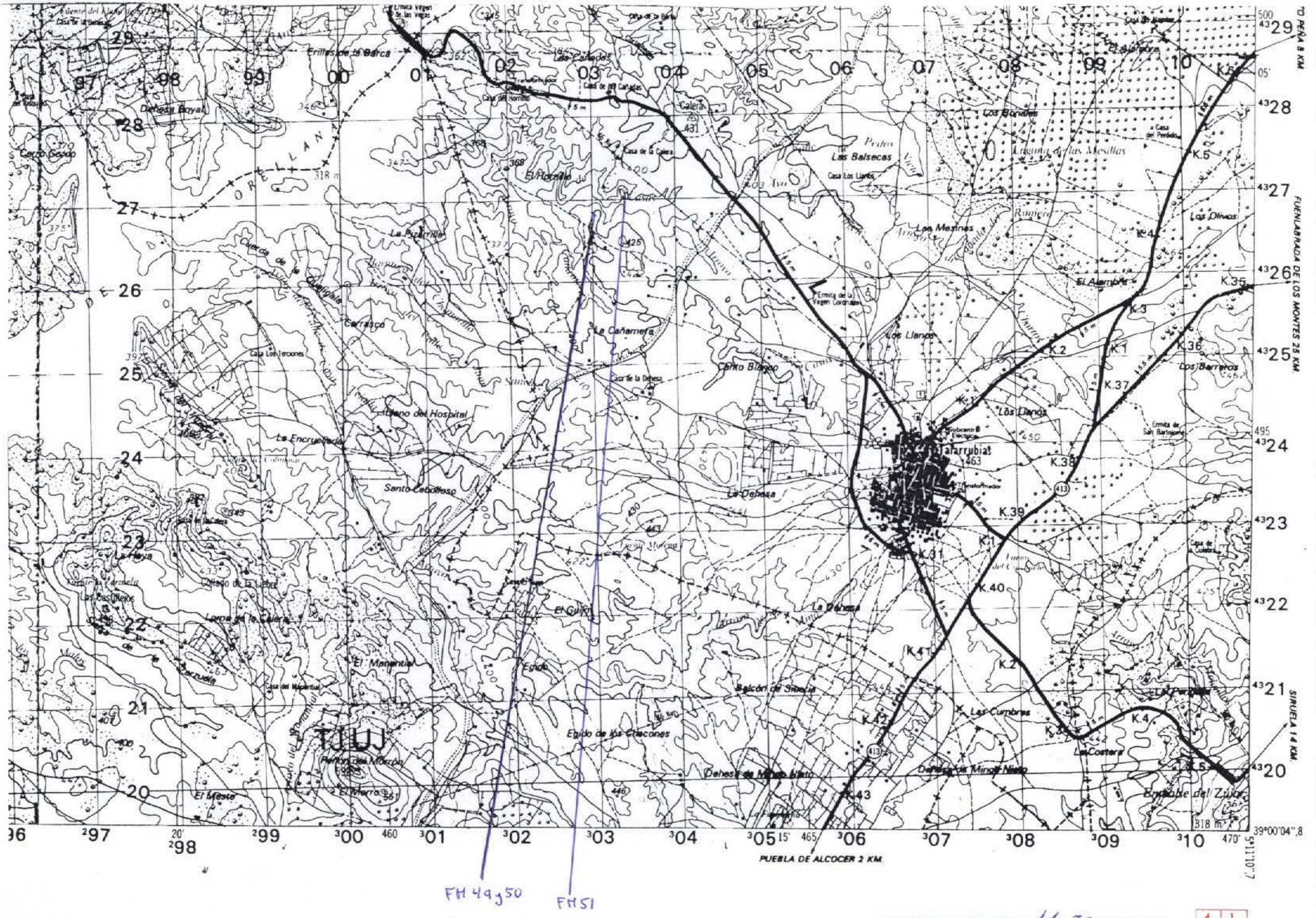

NUMERO DE LA HOJA 14-30 CUADRANTE

4	1
3	2

DATOS A RELLENAR POR EL I.T.G.E.		
Nº de la hoja 1 : 50.000	Cuadrante número	Nº del documento
1430	2	

DATOS A RELLENAR POR EL CONSULTOR			
CONSULT	ESPECIAL	QUE REALI	LA ESTAC
A	D	F	M

DATOS A RELLENAR POR EL I.T.G.E.			
Recibido	Ref. Control	Perforado	Verifiado

DATOS A RELLENAR POR EL CONSULTOR

NUMERO DE LA ESTACION	Fotografía	MUESTRAS: Petro l. y M.	Macrop.	Micropal.	Sedimen.	Rayos X	Espectro masas	C 14	Análisis Químicos	Térmico diferen.	Microso	Otros análisis
0049		1										
0050		1										
0051		1										

NUMERO DE LA ESTACION	Fotografía	MUESTRAS: Petro l. y M.	Macrop.	Micropal.	Sedimen.	Rayos X	Espectro masas	C 14	Análisis Químicos	Térmico diferen.	Microso	Otros análisis

DATOS A RELLENAR POR EL CONSULTOR

NUMERO DE LA ESTACION	Fotografía	MUESTRAS: Petro l. y M.	Macrop.	Micropal.	Sedimen.	Rayos X	Espectro masas	C 14	Análisis Químicos	Térmico diferen.	Microso	Otros análisis

NUMERO DE LA ESTACION	Fotografía	MUESTRAS: Petro l. y M.	Macrop.	Micropal.	Sedimen.	Rayos X	Espectro masas	C 14	Análisis Químicos	Térmico diferen.	Microso	Otros análisis

EL CONSULTOR DEBERA MARCAR SOBRE EL MAPA LAS ESTACIONES CON SU NUMERO DE REFERENCIA (EN AZUL) Y LOS CORTES REALIZADOS SOBRE EL TERRENO (EN ROJO).
PARA UN CONTROL CORRECTO DE LA MARCHA DEL TRABAJO DE CAMPO EL CONSULTOR DEBERA ENVIAR ENTRE LOS DIAS 1 al 7 Y 15 al 22 DE CADA MES ESTAS HOJAS AL INSTITUTO TECNOLOGICO GEOMINERO DE ESPAÑA DIVISION DE GEOLOGIA C/ RIOS ROSAS, 23 - MADRID - 28003

Recibido I. T. G. E. el .....
El Supervisor

Enviado el .....
El Consultor

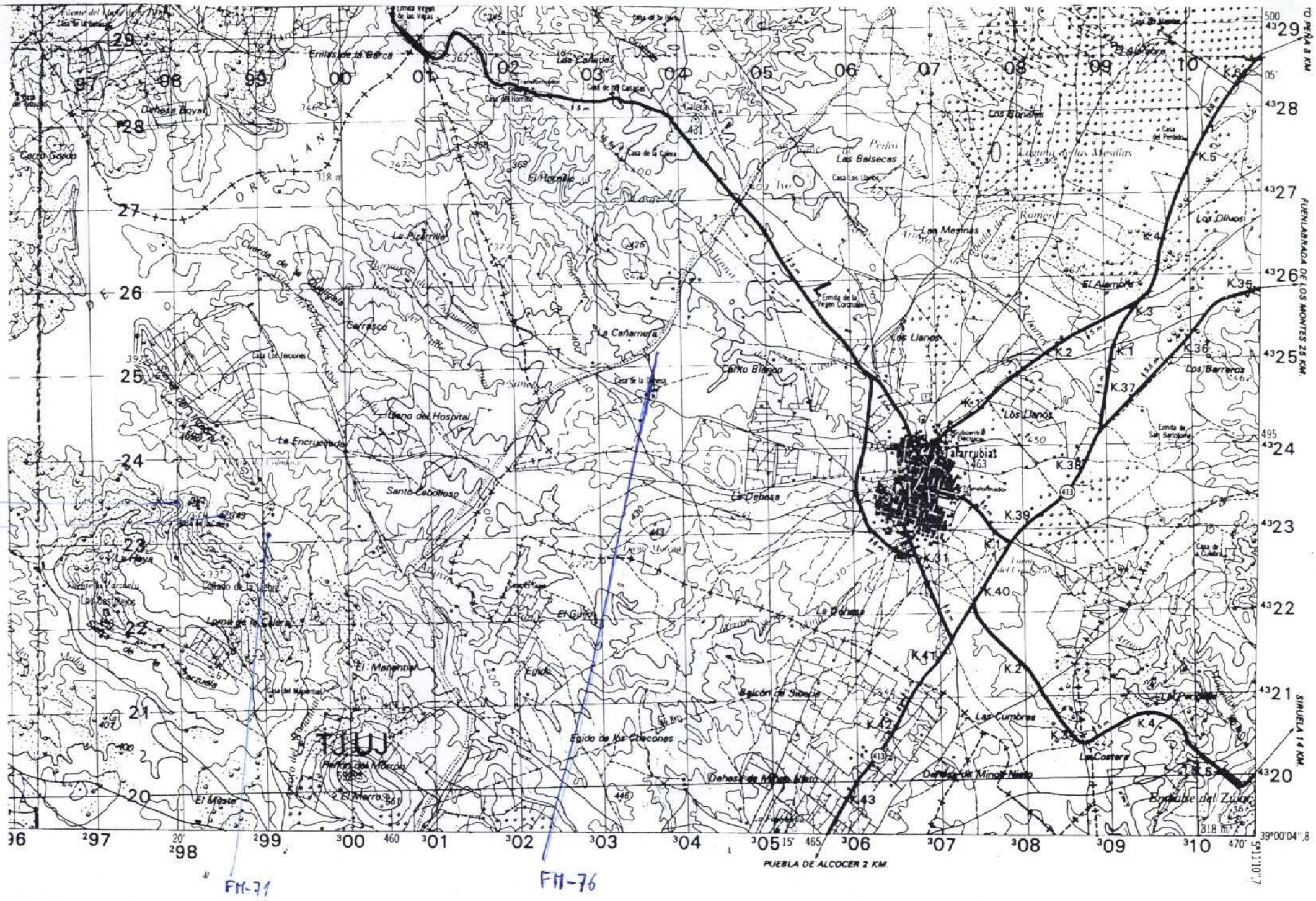

NUMERO DE LA HOJA 14-30 CUADRANTE 4 1 / 3 2

DATOS A RELLENAR POR EL I.T.G.E.		
Nº de la hoja 1 : 50.000	Cuadrante número	Nº del documento
1430	2	

DATOS A RELLE. POR EL CONSUL			
CONSULT	ESPECIAL	QUE REALI	LA ESTAC
A	D	F	M

DATOS A RELLENAR POR EL I.T.G.E.			
Recibido	Ref. Control	Perforado	Verifiado

DATOS A RELLENAR POR EL CONSULTOR

NUMERO DE LA ESTACION	Fotografía	MUESTRAS: Petro l. y M.	Macrop.	Micropal.	Sedimen.	Rayos X	Espectro masas	C 14	Análisis Químicos	Térmico diferen.	Microso	Otros análisis
71	/											
74	/											
75	/											
76	/											

NUMERO DE LA ESTACION	Fotografía	MUESTRAS: Petro l. y M.	Macrop.	Micropal.	Sedimen.	Rayos X	Espectro masas	C 14	Análisis Químicos	Térmico diferen.	Microso	Otros análisis

DATOS A RELLENAR POR EL CONSULTOR

NUMERO DE LA ESTACION	Fotografía	MUESTRAS: Petro l. y M.	Macrop.	Micropal.	Sedimen.	Rayos X	Espectro masas	C 14	Análisis Químicos	Térmico diferen.	Microso	Otros análisis

NUMERO DE LA ESTACION	Fotografía	MUESTRAS: Petro l. y M.	Macrop.	Micropal.	Sedimen.	Rayos X	Espectro masas	C 14	Análisis Químicos	Térmico diferen.	Microso	Otros análisis

EL CONSULTOR DEBERA MARCAR SOBRE EL MAPA LAS ESTACIONES CON SU NUMERO DE REFERENCIA (EN AZUL) Y LOS CORTES REALIZADOS SOBRE EL TERRENO (EN ROJO).
PARA UN CONTROL CORRECTO DE LA MARCHA DEL TRABAJO DE CAMPO EL CONSULTOR DEBERA ENVIAR ENTRE LOS DIAS 1 al 7 Y 15 al 22 DE CADA MES ESTAS HOJAS AL INSTITUTO TECNOLOGICO GEOMINERO DE ESPAÑA DIVISION DE GEOLOGIA C/ RIOS ROSAS, 23 - MADRID - 28003

Recibido I. T. G. E. el ..... Enviado el .....

El Supervisor El Consultor

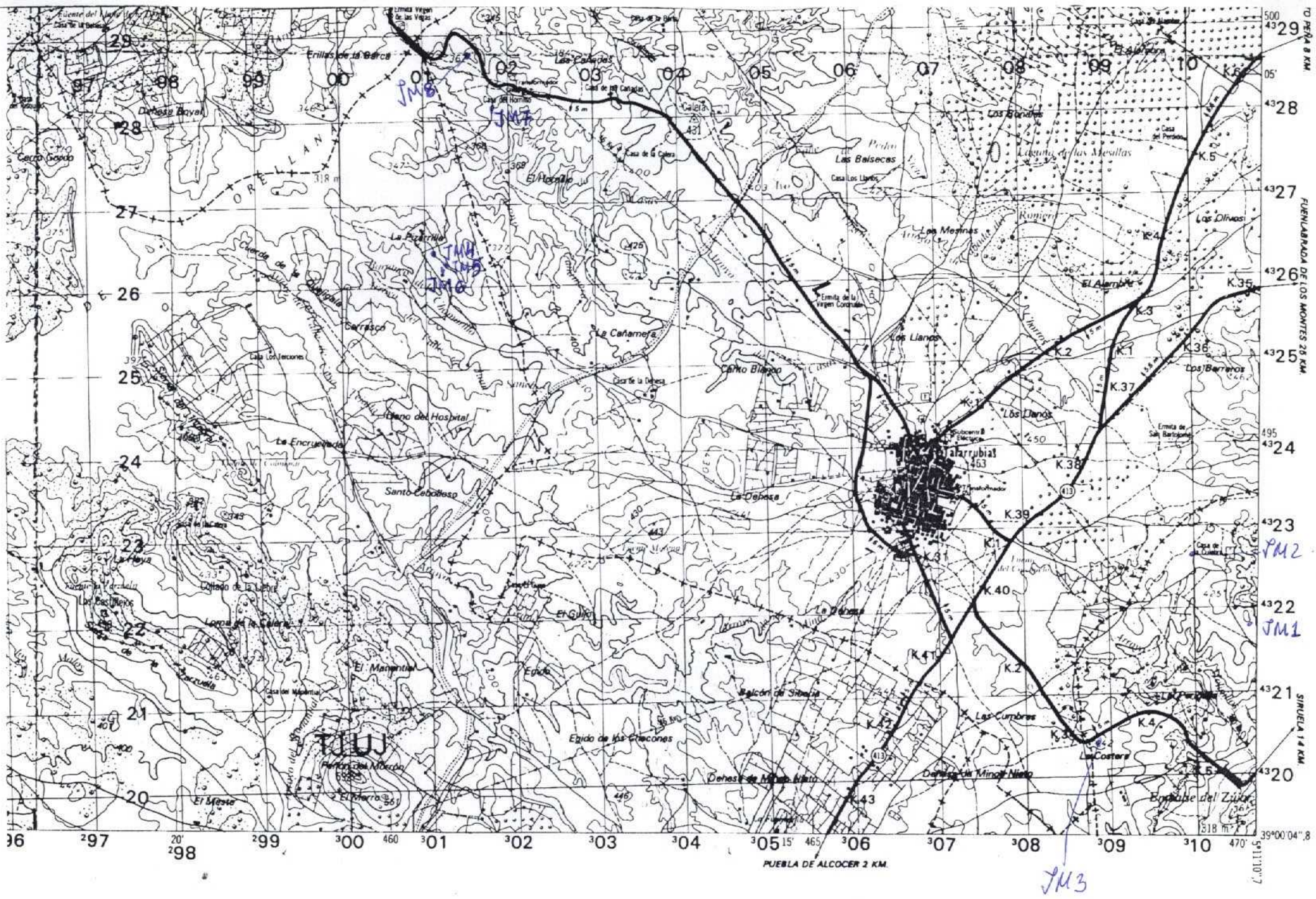

NUMERO DE LA HOJA 14-70 CUADRANTE 4 1 / 3 2

DATOS A RELLENAR POR EL I.T.G.E.		
Nº de la hoja 1 : 50.000	Cuadrante número	Nº del documento
14 J 02		

DATOS A RELLENAR POR EL CONSULTOR	
CONSULT	ESPECIAL QUE REALIZA LA ESTAC.
A D J	M

DATOS A RELLENAR POR EL I.T.G.E.			
Recibido	Ref. Control	Perforado	Verifiado

DATOS A RELLENAR POR EL CONSULTOR

NUMERO DE LA ESTACION	Fotografía	MUESTRAS: Petro I. y M.	Macrop.	Micropal.	Sedimen.	Rayos X	Espectro masas	C 14	Análisis Químicos	Térmico diferen.	Microso	Otros análisis
1		1										
2		1										
3		1										
4		1										
5		1										
6		1										
7		1										
8		1										

NUMERO DE LA ESTACION	Fotografía	MUESTRAS: Petro I. y M.	Macrop.	Micropal.	Sedimen.	Rayos X	Espectro masas	C 14	Análisis Químicos	Térmico diferen.	Microso	Otros análisis

DATOS A RELLENAR POR EL CONSULTOR

NUMERO DE LA ESTACION	Fotografía	MUESTRAS: Petro I. y M.	Macrop.	Micropal.	Sedimen.	Rayos X	Espectro masas	C 14	Análisis Químicos	Térmico diferen.	Microso	Otros análisis

NUMERO DE LA ESTACION	Fotografía	MUESTRAS: Petro I. y M.	Macrop.	Micropal.	Sedimen.	Rayos X	Espectro masas	C 14	Análisis Químicos	Térmico diferen.	Microso	Otros análisis

EL CONSULTOR DEBERA MARCAR SOBRE EL MAPA LAS ESTACIONES CON SU NUMERO DE REFERENCIA (EN AZUL) Y LOS CORTES REALIZADOS SOBRE EL TERRENO (EN ROJO).
PARA UN CONTROL CORRECTO DE LA MARCHA DEL TRABAJO DE CAMPO EL CONSULTOR DEBERA ENVIAR ENTRE LOS DIAS 1 al 7 Y 15 al 22 DE CADA MES ESTAS HOJAS AL INSTITUTO TECNOLOGICO GEOMINERO DE ESPAÑA DIVISION DE GEOLOGIA C/ RIOS ROSAS, 23 - MADRID - 28003

Recibido I. T. G. E. el .....
El Supervisor

Enviado el .....
El Consultor

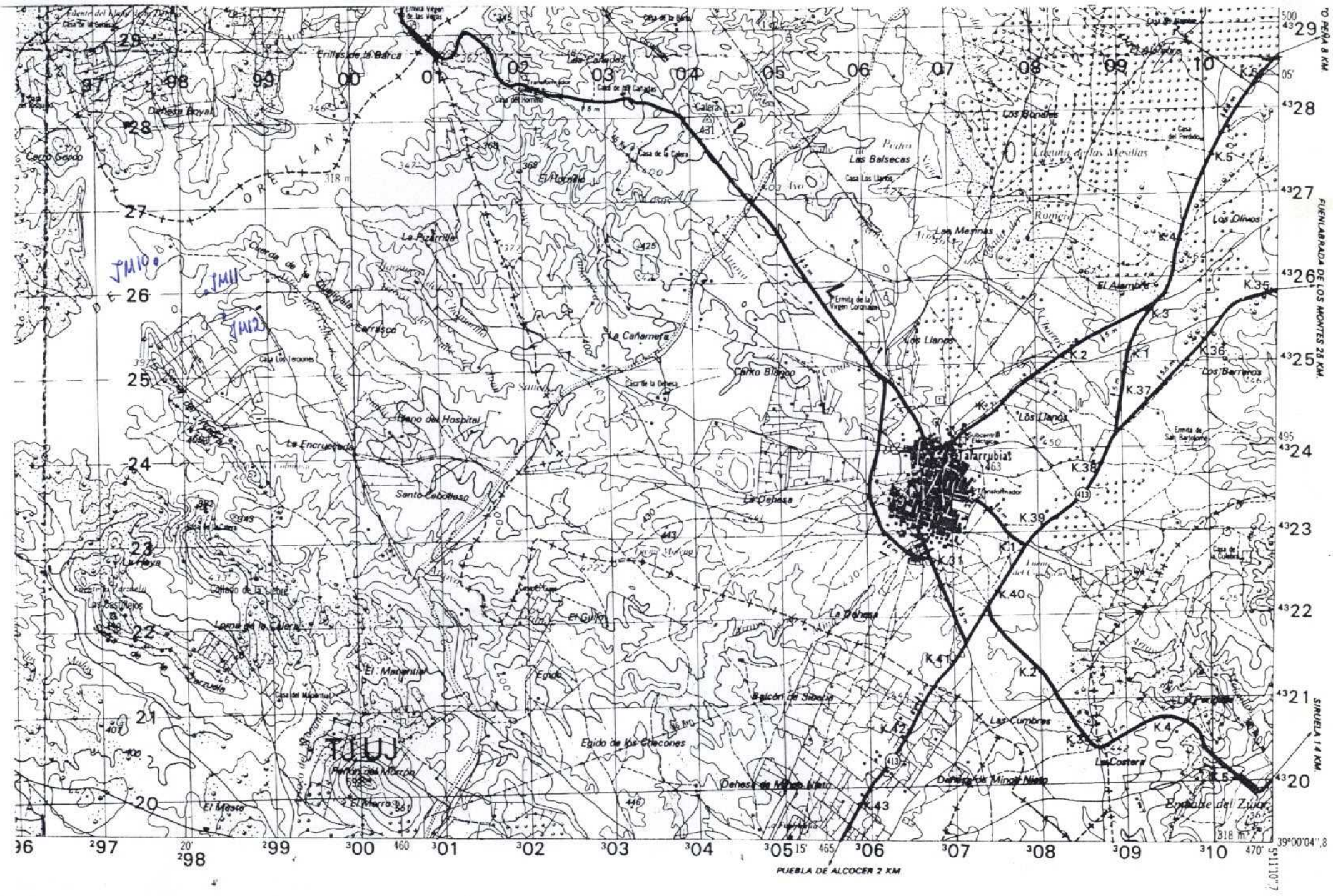
Alarrubias
Los Llanos
Los Olivos
Los Barreros
Las Balsecas
Los Mesías
Los Mesías
Los Cumbres
Las Costeras
Embalse del Zújar
Dehesa de Minas Nieto
Egido de las Chocones
Balcón de Sibelia
El Gulín
La Dehesa
Santo Cebollaso
La Encruzada
Llano del Hospital
Cerro Blanco
La Cañamera
Carrasco
La Pizarrilla
El Hornillo
Las Calzadas
Erillas de la Barca
Dehesa Boyal
Cerro Gordo
El Alamillo
Los Bonales
Las Romeras
Los Mesías
Ermita de la Virgen Coronada
Ermita de San Bartolomé
Subcentral Eléctrica
Abastecimiento
Casa del Hornillo
Casa de la Calera
Casa Los Llanos
Casa de la Dehesa
Casa del Mesías
Casa del Perdido
Casa de Cuadros
Casa de la Cabeza
Casa Los Ladrones
Casa del Mesías
Casa del Mesías
Casa de la Cabeza
Casa de la Cabeza
Casa de la Cabeza

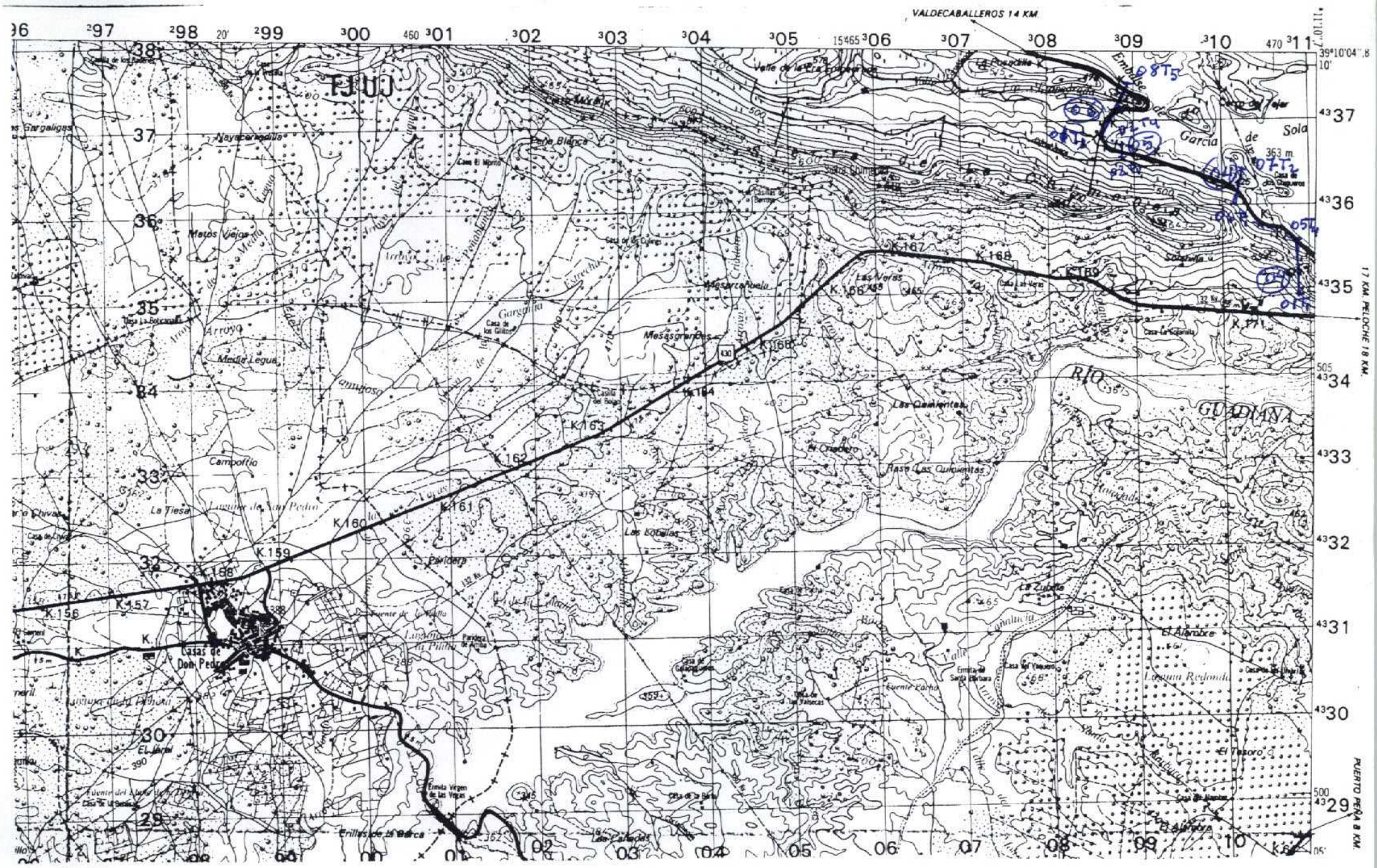

NUMERO DE LA HOJA 14 - 30 CUADRANTE

4	1
3	2

(1)

DATOS A RELLENAR POR EL I.T.G.E.		
Nº de la hoja 1 : 50.000	Cuadrante número	Nº del documento
14301		

DATOS A RELLE. POR EL CONSUL		
CONSULT	ESPECIAL QUE REALI	LA ESTAC
AD	LE	

DATOS A RELLENAR POR EL I.T.G.E.			
Recibido	Ref. Control	Perforado	Verifiado

DATOS A RELLENAR POR EL CONSULTOR

NUMERO DE LA ESTACION	Fotografía	MUESTRAS Petro l. y M.	Macrop.	Micropal.	Sedimen.	Rayos X	Espectro masas	C 14	Análisis Químicos	Térmico diferen.	Microso	Otros análisis
0401					T_1							
0401			F_1									
0401			F_2									
0402				T_1								
0402				T_2								
0402				T_3								
0402				T_4								
0402				T_5								
0402				T_6								
0402				T_7								
0403				T_1								
0403				T_2								
0404				T_1								
0404				T_2								
0404				T_3								
0404				T_4								
0404				T_5								
0404				T_6								
0404				T_7								

NUMERO DE LA ESTACION	Fotografía	MUESTRAS Petro l. y M.	Macrop.	Micropal.	Sedimen.	Rayos X	Espectro masas	C 14	Análisis Químicos	Térmico diferen.	Microso	Otros análisis
0404					T_8							
0404					T_9							
0405					T_1							
0405					T_2							
0405					T_3							
0405					T_4							
0406				F_1								
0407					T_1							
0407					T_2							
0502				F_1								
0502					T_1							
0502				F_2								
0502					T_2							
0502					T_3							
0502					T_4							
0601					T_1							
0601					T_2							
0601					T_3							
0601					T_4							

DATOS A RELLENAR POR EL CONSULTOR

NUMERO DE LA ESTACION	Fotografía	MUESTRAS Petro l. y M.	Macrop.	Micropal.	Sedimen.	Rayos X	Espectro masas	C 14	Análisis Químicos	Térmico diferen.	Microso	Otros análisis
0601					T_5							
0601					T_6							
0602					T_1							
0602					T_2							
0602					T_3							
0602					T_4							
0602					T_5							
0602					T_6							
0603					T_1							
0603					T_2							
0603					T_3							
0603					T_4							
0603					T_5							
0603					T_6							
0603					T_7							
0603					T_8							
0603					T_9							
0605					T_1							
0606					T_1							
0607					T_1							
0607					T_2							
0607					T_3							

NUMERO DE LA ESTACION	Fotografía	MUESTRAS Petro l. y M.	Macrop.	Micropal.	Sedimen.	Rayos X	Espectro masas	C 14	Análisis Químicos	Térmico diferen.	Microso	Otros análisis
0607					T_4							
0607					T_5							
0607					T_6							
0607					T_7							
0608					T_1							
0608					T_2							
0608					T_3							
0608					T_4							
0608					T_5							

EL CONSULTOR

DEBERA MARCAR SOBRE EL MAPA LAS ESTACIONES CON SU NUMERO DE REFERENCIA (EN AZUL) Y LOS CORTES REALIZADOS SOBRE EL TERRENO (EN ROJO).
PARA UN CONTROL CORRECTO DE LA MARCHA DEL TRABAJO DE CAMPO EL CONSULTOR DEBERA ENVIAR ENTRE LOS DIAS 1 al 7 Y 15 al 22 DE CADA MES ESTAS HOJAS AL INSTITUTO TECNOLOGICO GEOMINERO DE ESPAÑA DIVISION DE GEOLOGIA C/ RIOS ROSAS, 23 - MADRID - 28003

Recibido I. T. G. E. el .....

El Supervisor

Enviado el .....

El Consultor

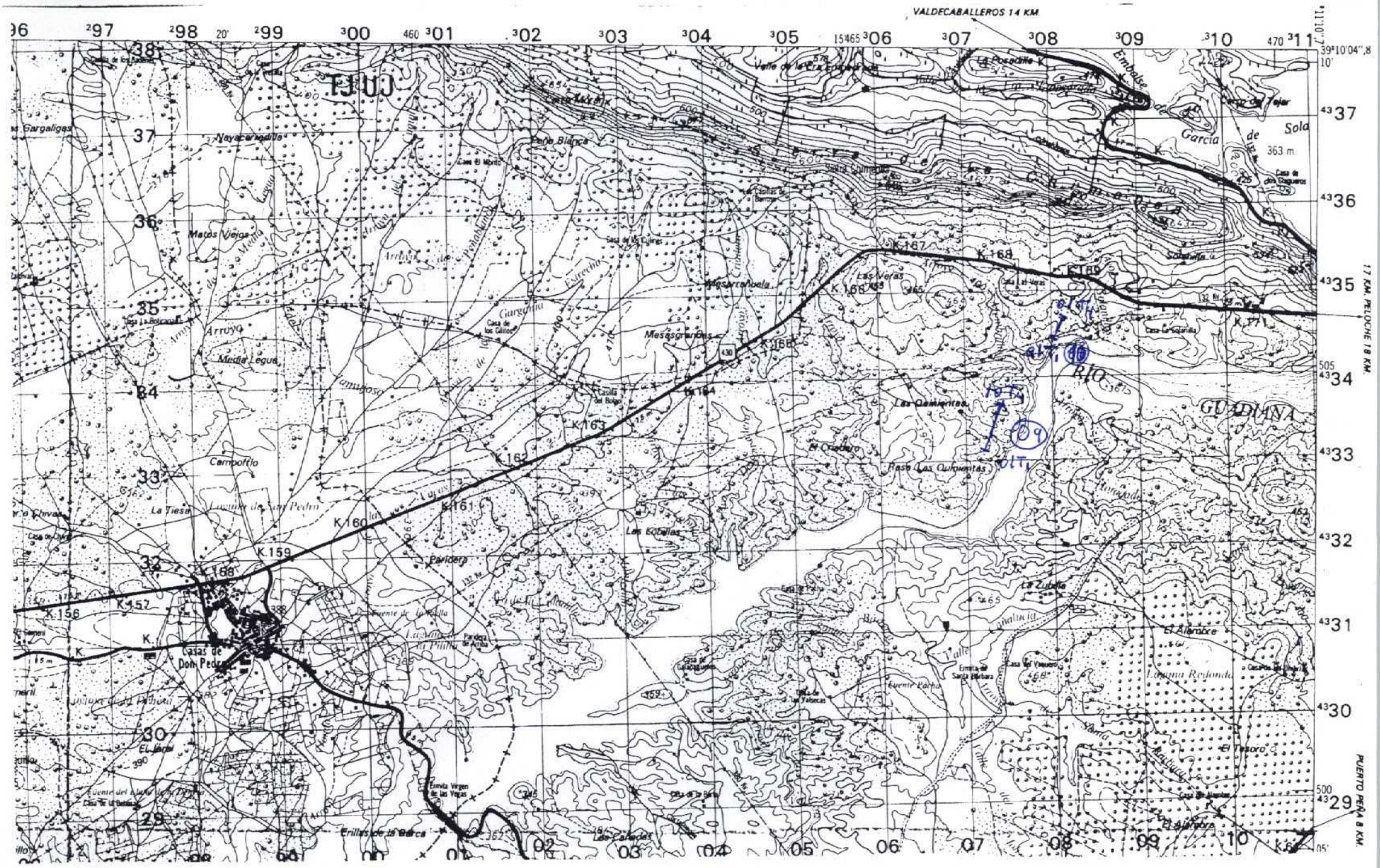
VALDECABALLEROS 14 KM.
PUERTO PEÑA 8 KM.
17 KM. PELOCHE 18 KM.
Casas de Don Pedro
Mesas Carrobela
Mesas Graulias
Las Veras
Las Cumbres
Las Coballas
Parlera
Laguna Redonda
GUADIANA
RIO
Sola
Garcia
Embalse
Erillas de la Barca
Ermita Virgen de las Vegas
Ermita de Santa Barbara
Casa de los Gallos
Casa de los Viajeros
Casa de Chivas
Casa de la Barca
Casa de las Palmas
Casa de los Pajares
Casa de los Quinos
Casa de Veras
Casa de la Solana
Casa de la Barca
Casa de las Palmas
Casa del Yaguero

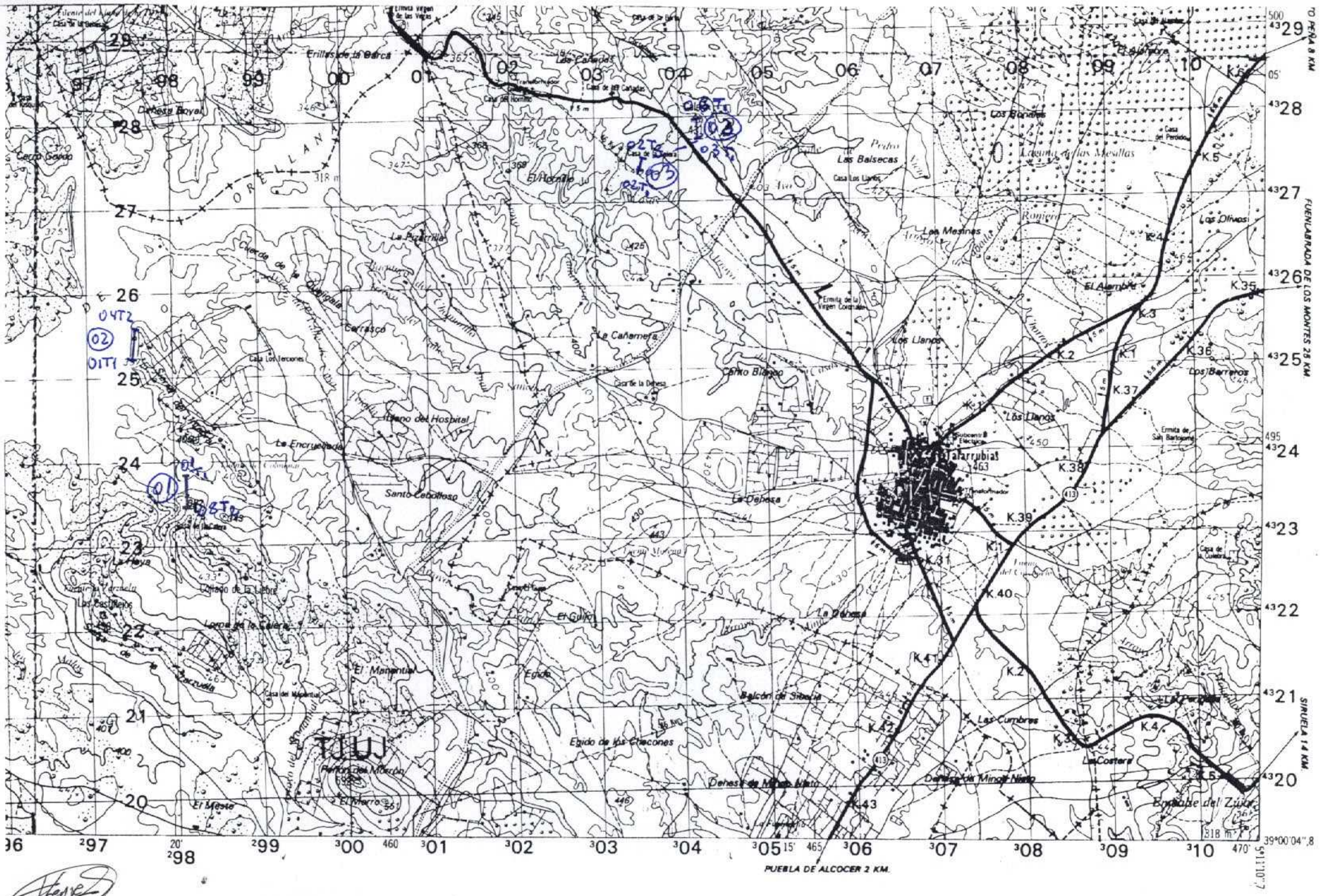

NUMERO DE LA HOJA 14-30 CUADRANTE 4 1 / 3 2

(3)

DATOS A RELLENAR POR EL I.T.G.E.		
Nº de la hoja 1 : 50.000	Cuadrante numeric.	Nº del documento
1430	2	

DATOS A RELLE. POR EL CONSUL		
CONSULT	ESPECIAL	QUE REALI LA ESTAC
A	D	L E

DATOS A RELLENAR POR EL I.T.G.E.			
Recibido	Ref. Control	Perforado	Verifiado

DATOS A RELLENAR POR EL CONSULTOR

NUMERO DE LA ESTACION	Fotografía	MUESTRAS: Petro l. y M.	Macrop.	Micropal.	Sedimen.	Rayos X	Espectro masas	C 14	Análisis Químicos	Térmico diferen.	Microso	Otros análisis
0101					T_1							
0101					T_2							
0103					T_1							
0103					T_1							
0106					T_1							
0106					T_2							
0106					T_3							
0106					T_4							
0107					T_1							
0107					T_2							
0107					T_3							
0108					T_1							
0108					T_2							
0201					T_1							
0203					T_1							
0204					T_1							
0204					T_2							
0302					T_1							
0302					T_2							

NUMERO DE LA ESTACION	Fotografía	MUESTRAS: Petro l. y M.	Macrop.	Micropal.	Sedimen.	Rayos X	Espectro masas	C 14	Análisis Químicos	Térmico diferen.	Microso	Otros análisis
0302					T_3							
0303					T_1							
0303					T_2							
0303					T_3							
0304					T_1							
0305					T_1							
0305					T_2							
0305					T_3							
0306					T_1							

DATOS A RELLENAR POR EL CONSULTOR

NUMERO DE LA ESTACION	Fotografía	MUESTRAS: Petro l. y M.	Macrop.	Micropal.	Sedimen.	Rayos X	Espectro masas	C 14	Análisis Químicos	Térmico diferen.	Microso	Otros análisis

NUMERO DE LA ESTACION	Fotografía	MUESTRAS: Petro l. y M.	Macrop.	Micropal.	Sedimen.	Rayos X	Espectro masas	C 14	Análisis Químicos	Térmico diferen.	Microso	Otros análisis

EL CONSULTOR

DEBERA MARCAR SOBRE EL MAPA LAS ESTACIONES CON SU NUMERO DE REFERENCIA (EN AZUL) Y LOS CORTES REALIZADOS SOBRE EL TERRENO (EN ROJO).
PARA UN CONTROL CORRECTO DE LA MARCHA DEL TRABAJO DE CAMPO EL CONSULTOR DEBERA ENVIAR ENTRE LOS DIAS 1 al 7 Y 15 al 22 DE CADA MES ESTAS HOJAS AL INSTITUTO TECNOLOGICO GEOMINERO DE ESPAÑA DIVISION DE GEOLOGIA C/ RIOS ROSAS, 23 - MADRID - 28003

Recibido I. T. G. E. el .....

El Supervisor

Enviado el .....

El Consultor

NUMERO DE LA HOJA 14-32 CUADRANTE

4	1
3	2

DATOS A RELLENAR POR EL I.T.G.E.			
Nº de la hoja 1 : 50.000	Cuadrante número	Nº del documento	
14302			

DATOS A RELLENAR POR EL CONSULTOR			
CONSULT	ESPECIAL	QUE REALI	LA ESTAC
A	D	L	E

DATOS A RELLENAR POR EL I.T.G.E.			
Recibido	Ref. Control	Perforado	Verifiado

DATOS A RELLENAR POR EL CONSULTOR

NUMERO DE LA ESTACION	Fotografía	MUESTRAS: Petro l. y M.	Macrop.	Micropal.	Sedimen.	Rayos X	Espectro masas	C 14	Análisis Químicos	Térmico diferen.	Microso	Otros análisis
5091												
5101												
5111												
5121												
5131												
5141												
5161												
5171												
5181												

NUMERO DE LA ESTACION	Fotografía	MUESTRAS: Petro l. y M.	Macrop.	Micropal.	Sedimen.	Rayos X	Espectro masas	C 14	Análisis Químicos	Térmico diferen.	Microso	Otros análisis
5081												

DATOS A RELLENAR POR EL CONSULTOR

NUMERO DE LA ESTACION	Fotografía	MUESTRAS: Petro l. y M.	Macrop.	Micropal.	Sedimen.	Rayos X	Espectro masas	C 14	Análisis Químicos	Térmico diferen.	Microso	Otros análisis

NUMERO DE LA ESTACION	Fotografía	MUESTRAS: Petro l. y M.	Macrop.	Micropal.	Sedimen.	Rayos X	Espectro masas	C 14	Análisis Químicos	Térmico diferen.	Microso	Otros análisis

EL CONSULTOR DEBERA MARCAR SOBRE EL MAPA LAS ESTACIONES CON SU NUMERO DE REFERENCIA (EN AZUL) Y LOS CORTES REALIZADOS SOBRE EL TERRENO (EN ROJO).
PARA UN CONTROL CORRECTO DE LA MARCHA DEL TRABAJO DE CAMPO EL CONSULTOR DEBERA ENVIAR ENTRE LOS DIAS 1 al 7 Y 15 al 22 DE CADA MES ESTAS HOJAS AL INSTITUTO TECNOLOGICO GEOMINERO DE ESPAÑA. DIVISION DE GEOLOGIA C/ RIOS ROSAS, 23 - MADRID - 28003

Recibido I. T. G. E. el .....
El Supervisor

Enviado el .....
El Consultor

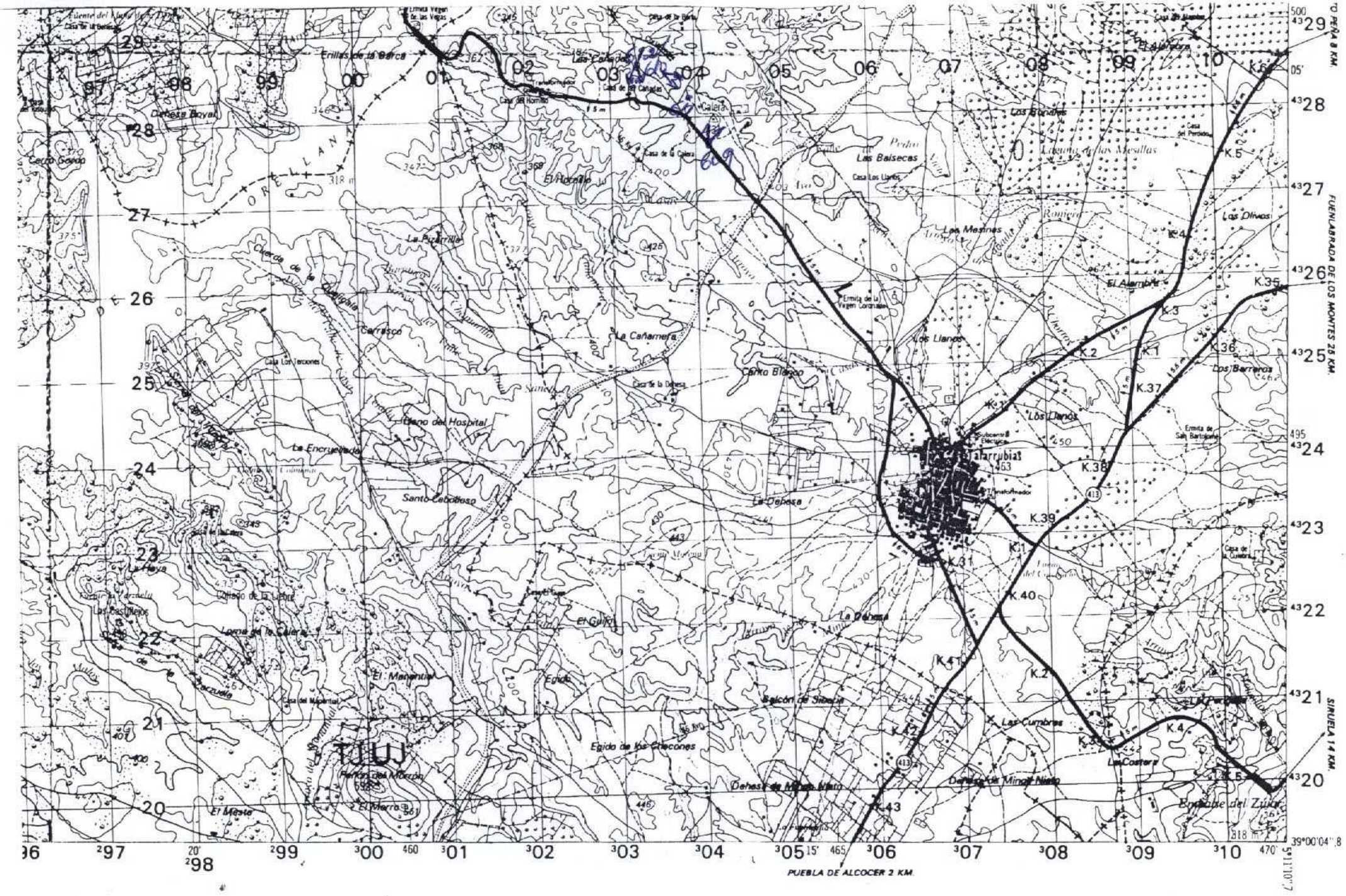
Talarrubias
Los Llanos
Los Barrenos
Los Olivos
Los Mestines
Las Balsecas
Los Bondines
Cerro Blanco
La Cañamera
Llano del Hospital
La Encruzijada
Santo Cebolloso
La Dehesa
Egido de los Chacones
Dehesa de Minaya Nieto
Las Cumbres
Las Costeras
Balcón de Sibaja
El Alamillo
Ermita de la Virgen Coronada
Ermita de San Bartolomé
Ermita Virgen de las Vegas
Erillas de la Barca
Dehesa Boyal
Cerro Sando
El Hozillo
La Pizarrilla
Cerrasco
Casa Los Tercones
La Heya
Las Castilleros
El Manantial
El Mesto
El Morro
El Gilito
Eguido
Casa de la Dehesa
Casa Los Llanos
Casa del Periodico
Casa de Alamillo
Casa de la Cuesta
Casa de la Barca
Casa de la Calera
Casa del Hornillo
Casa de las Cañadas
Caleta
Cuerda de la Quebrada
Cuerda del Romero
Cuerda de Romero
Lagunas de los Mesillas
Fuente del Alamo
Fuente del Pozo
Cruce de Romero
Cruce del Manantial
Cruce de Arcazuela
Cruce de la Cuesta
Cruce de la Calera
Cruce de la Barca
Cruce de la Dehesa
Cruce de Minaya Nieto
Cruce de Las Costeras
Cruce de Las Cumbres
Cruce de Balcón de Sibaja
Cruce de Egido de los Chacones
Cruce de Dehesa de Minaya Nieto
Cruce de Las Balsecas
Cruce de Los Llanos
Cruce de Los Barrenos
Cruce de Los Olivos
Cruce de Los Bondines
Cruce de Las Cañadas
Cruce de Las Vegas
Cruce de Erillas de la Barca
Cruce de Dehesa Boyal
Cruce de Cerro Sando
Cruce de Cerro Blanco
Cruce de Llano del Hospital
Cruce de Santo Cebolloso
Cruce de Cerro Sando
Cruce de Cerrasco

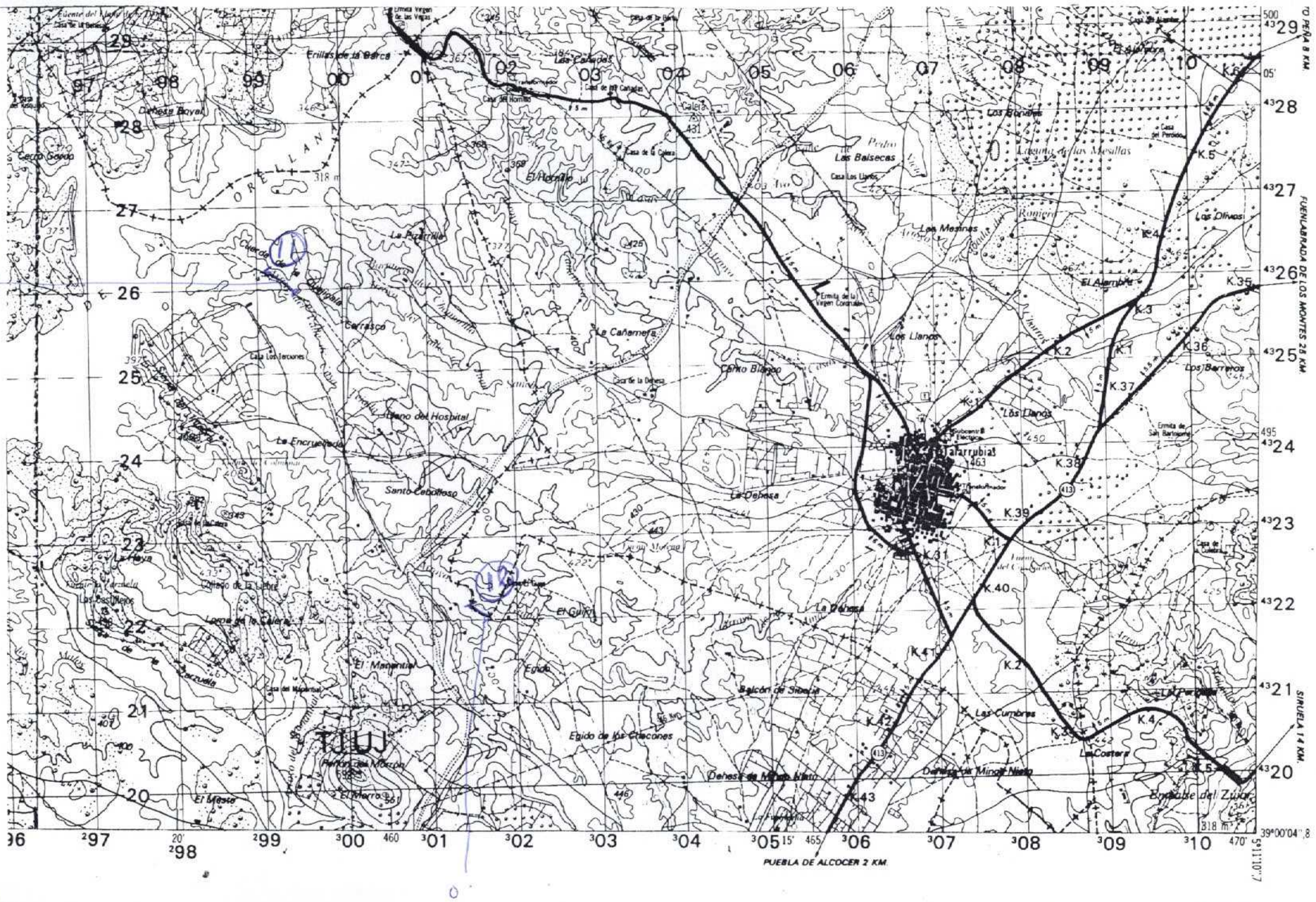

NUMERO DE LA HOJA 14-20 CUADRANTE

4	1
3	2

DATOS A RELLENAR POR EL I.T.G.E.			
Nº de la hoja 1 : 50.000	Cuadrante número	Nº del documento	
1470	2		

DATOS A RELLENAR POR EL CONSULTOR	
CONSULT	ESPECIAL QUE REALI LA ESTAC
AD	LE

DATOS A RELLENAR POR EL I.T.G.E.			
Recibido	Ref. Control	Perforado	Verificado

DATOS A RELLENAR POR EL CONSULTOR

NUMERO DE LA ESTACION	Fotografía	MUESTRAS: Petro l. y M.	Macrop.	Micropal.	Sedimen.	Rayos X	Espectro masas	C 14	Análisis Químicos	Térmico diferen.	Microso	Otros análisis
1101					T_1							
1102					T_1							
1102					T_2							

NUMERO DE LA ESTACION	Fotografía	MUESTRAS: Petro l. y M.	Macrop.	Micropal.	Sedimen.	Rayos X	Espectro masas	C 14	Análisis Químicos	Térmico diferen.	Microso	Otros análisis

DATOS A RELLENAR POR EL CONSULTOR

NUMERO DE LA ESTACION	Fotografía	MUESTRAS: Petro l. y M.	Macrop.	Micropal.	Sedimen.	Rayos X	Espectro masas	C 14	Análisis Químicos	Térmico diferen.	Microso	Otros análisis

NUMERO DE LA ESTACION	Fotografía	MUESTRAS: Petro l. y M.	Macrop.	Micropal.	Sedimen.	Rayos X	Espectro masas	C 14	Análisis Químicos	Térmico diferen.	Microso	Otros análisis

EL CONSULTOR DEBERA MARCAR SOBRE EL MAPA LAS ESTACIONES CON SU NUMERO DE REFERENCIA (EN AZUL) Y LOS CORTES REALIZADOS SOBRE EL TERRENO (EN ROJO).
PARA UN CONTROL CORRECTO DE LA MARCHA DEL TRABAJO DE CAMPO EL CONSULTOR DEBERA ENVIAR ENTRE LOS DIAS 1 al 7 Y 15 al 22 DE CADA MES ESTAS HOJAS AL INSTITUTO TECNOLOGICO GEOMINERO DE ESPAÑA DIVISION DE GEOLOGIA C/ RIOS ROSAS, 23 - MADRID - 28003

Recibido I. T. G. E. el .....
El Supervisor

Enviado el .....
El Consultor

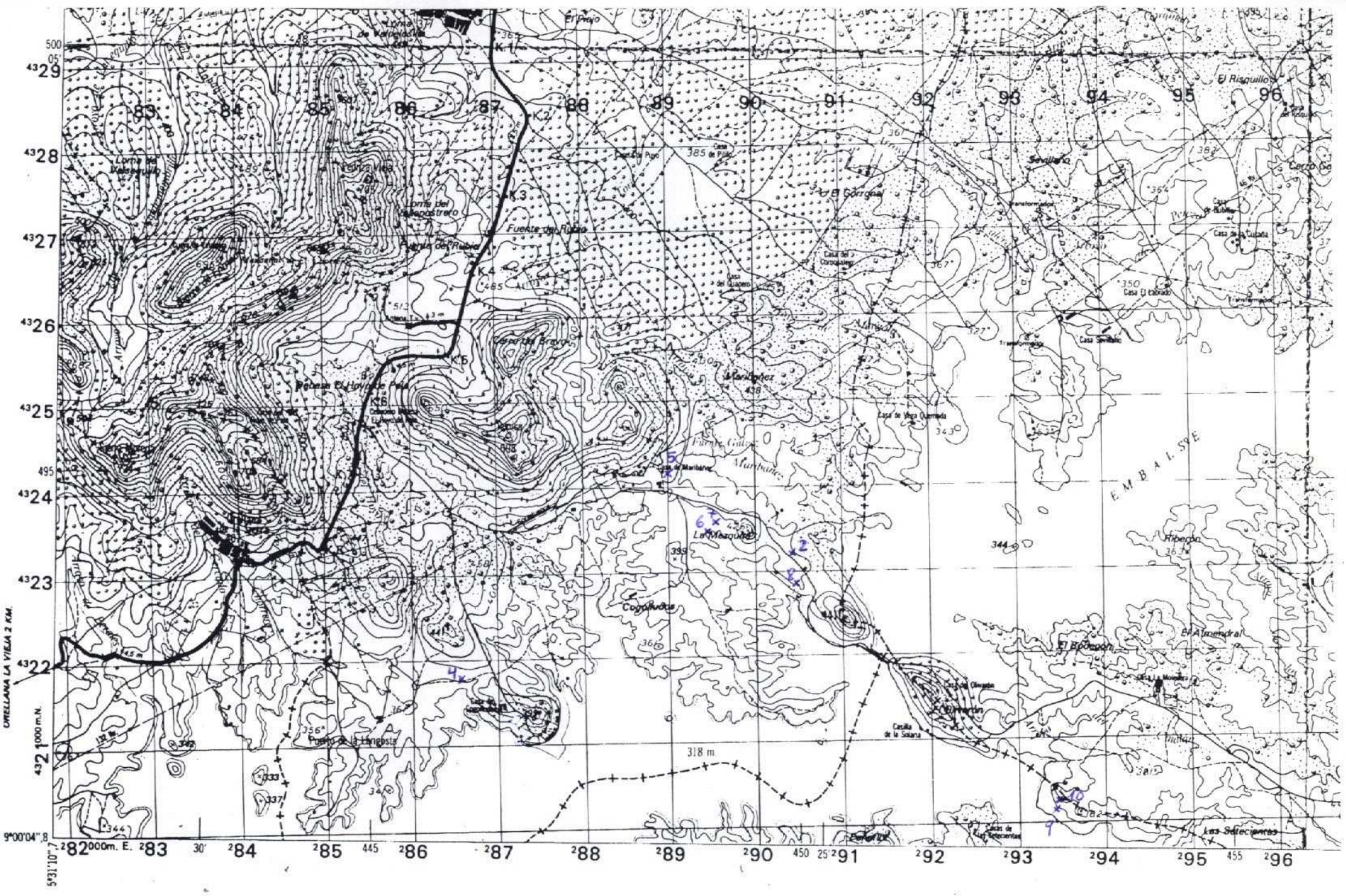

NUMERO DE LA HOJA 14-J0 CUADRANTE

4	1
~~3~~	2

| DATOS A RELLENAR POR EL I.T.G.E. | | |

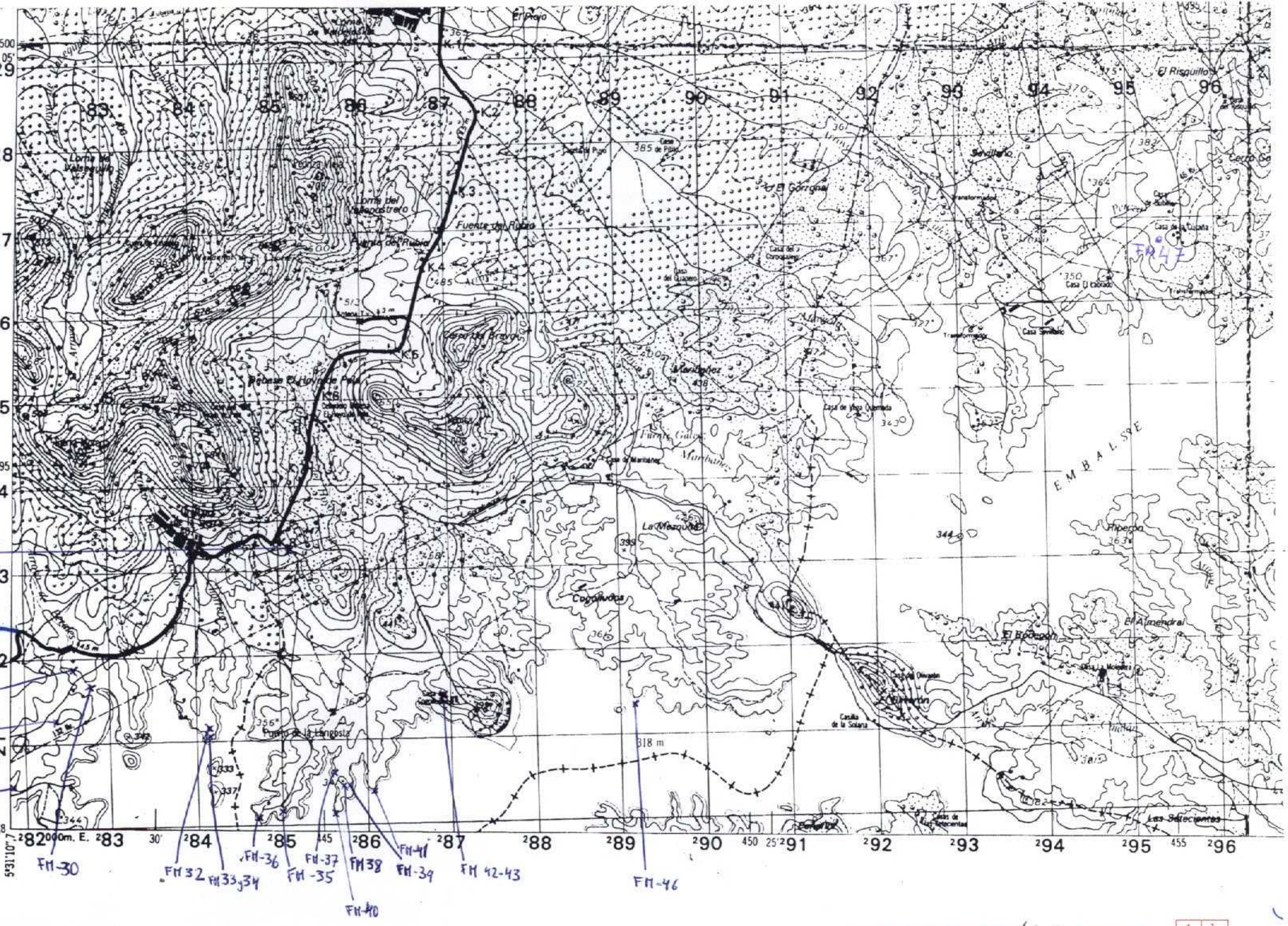
EMBALSE
Fuente del Rubio
Casa de Vega Quemada
Casa Sevillano
Casa El Cobado
Casa de la Cucata
Casa del Quadero
Casa de Marianas
Casa del Divaster
Casa de la Solana
Casa de Pozo
Casa de Vega
Casa Moreno
Casa Sevilla
Casa del Corcoguero
Puerto de la Langosta
Las Setecientas
Las Setecientas
El Risquillo
El Almendral
El Bodegón
La Mezquita
Cogollados
Ripepo
Sevilla
El Gorgonal
Lomas de Valdepuerto
Lomas del Valdepostrero
Lomas de Valdepuerto
Lomas de Valdepuerto
Cerro de Bravo
Fuente Galos
Marianas
Marianas
Cerro de la Cruz
Cerro de la Cruz
Cerro de la Cruz

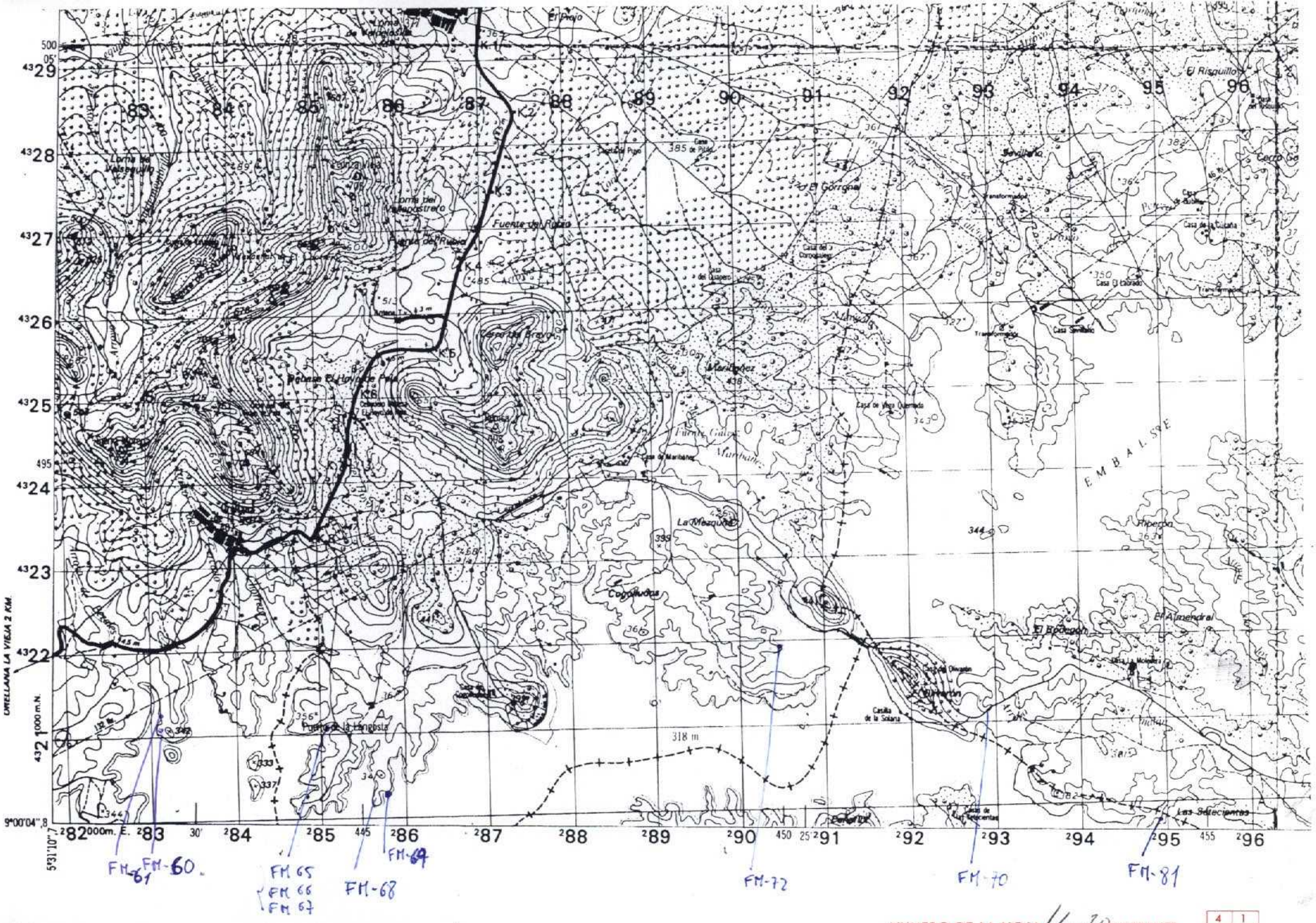

NUMERO DE LA HOJA 14-30 CUADRANTE

4	1
3	2

DATOS A RELLENAR POR EL I.T.G.E.			
Nº de la hoja 1 : 50.000	Cuadrante número	Nº del documento	
14	30	J	

DATOS A RELLE. POR EL CONSUL			
CONSULT	ESPECIAL	QUE REAL	LA ESTAC.
A	D	F	M

DATOS A RELLENAR POR EL I.T.G.E.			
Recibido	Ref. Control	Perforado	Verifiado

DATOS A RELLENAR POR EL CONSULTOR

NUMERO DE LA ESTACION	Fotografía	MUESTRAS: Petro l. y M.	Macrop.	Micropal.	Sedimen.	Rayos X	Espectro masas	C 14	Análisis Químicos	Térmico diferen.	Microso	Otros análisis
60	1											
61	1											
65	1											
66	1											
67	1											
68	1											
69	1											
70	1											
72	1											
81	1											

DATOS A RELLENAR POR EL CONSULTOR

NUMERO DE LA ESTACION	Fotografía	MUESTRAS: Petro l. y M.	Macrop.	Micropal.	Sedimen.	Rayos X	Espectro masas	C 14	Análisis Químicos	Térmico diferen.	Microso	Otros análisis

DATOS A RELLENAR POR EL CONSULTOR

NUMERO DE LA ESTACION	Fotografía	MUESTRAS: Petro l. y M.	Macrop.	Micropal.	Sedimen.	Rayos X	Espectro masas	C 14	Análisis Químicos	Térmico diferen.	Microso	Otros análisis

EL CONSULTOR DEBERA MARCAR SOBRE EL MAPA LAS ESTACIONES CON SU NUMERO DE REFERENCIA (EN AZUL) Y LOS CORTES REALIZADOS SOBRE EL TERRENO (EN ROJO).
PARA UN CONTROL CORRECTO DE LA MARCHA DEL TRABAJO DE CAMPO EL CONSULTOR DEBERA ENVIAR ENTRE LOS DIAS 1 al 7 Y 15 al 22 DE CADA MES ESTAS HOJAS AL INSTITUTO TECNOLOGICO GEOMINERO DE ESPAÑA DIVISION DE GEOLOGIA C/ RIOS ROSAS, 23 - MADRID - 28003

Recibido I. T. G. E. el .....

El Supervisor

Enviado el .....

El Consultor

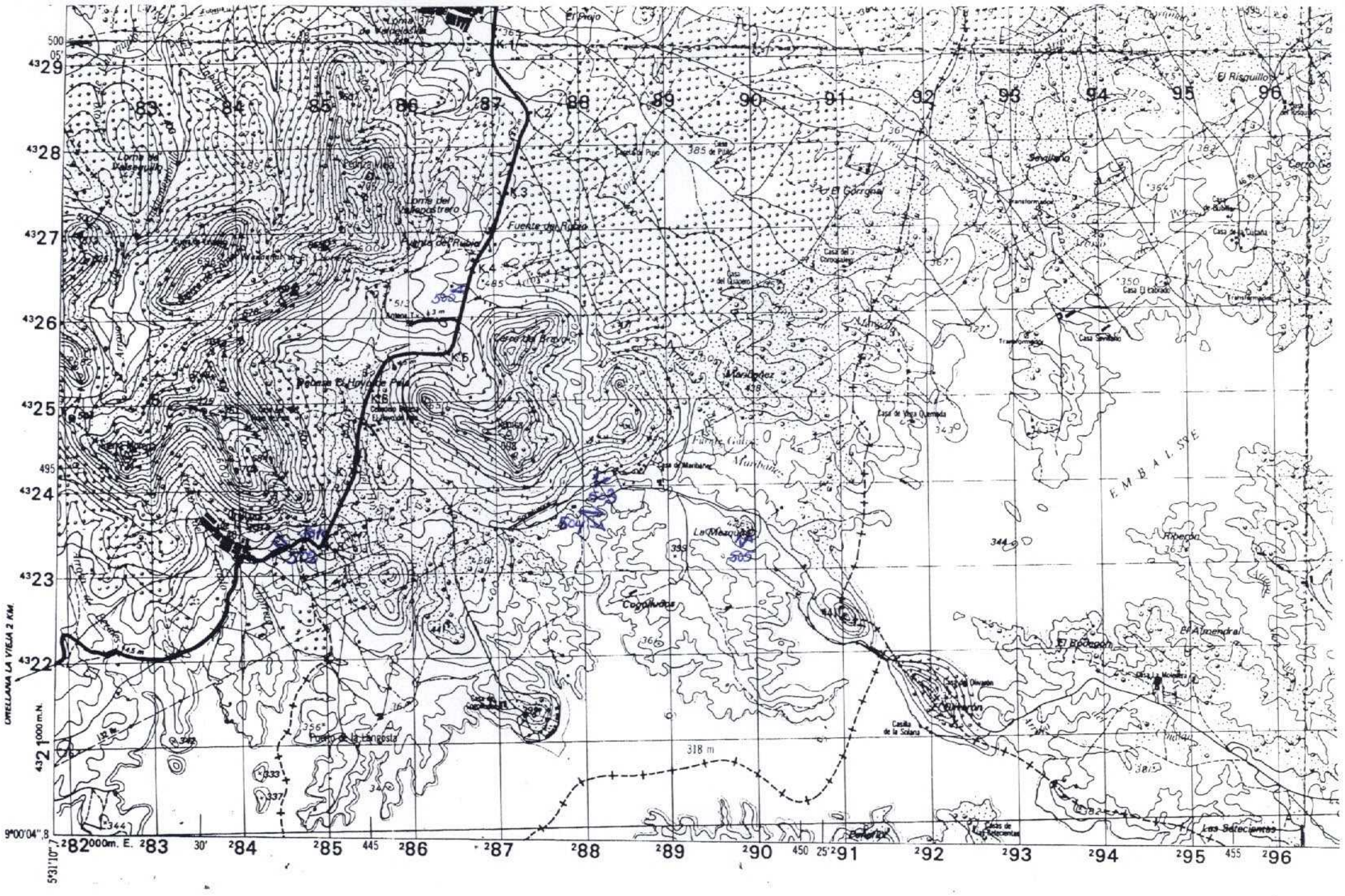

NUMERO DE LA HOJA 14 - 70 CUADRANTE 4 1 / 2 2

| DATOS A RELLENAR POR EL I.T.G.E. | | | | | | | | | DATOS A RELLENAR POR EL CONSULTOR | | | | | | | | |

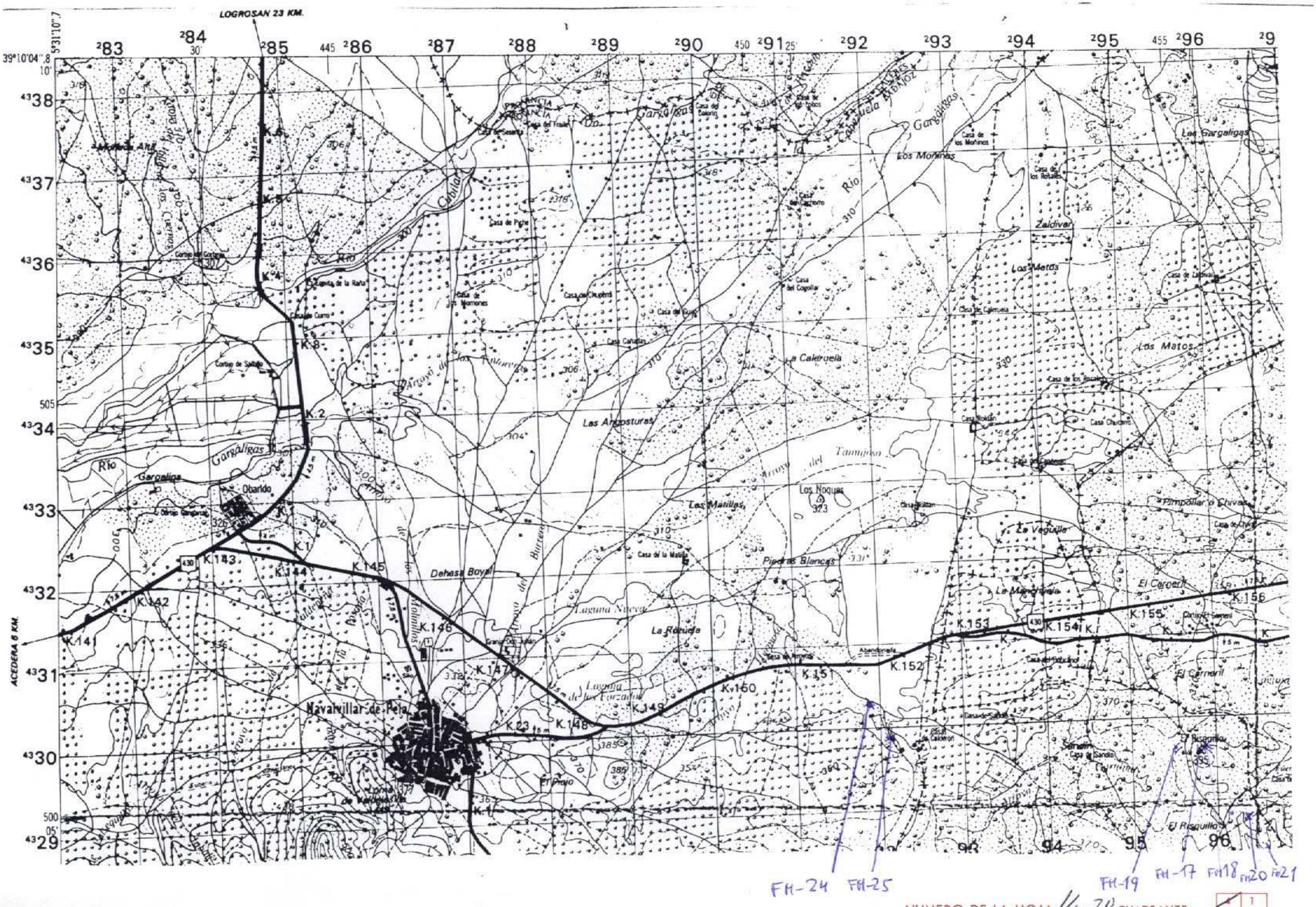

NUMERO DE LA HOJA 14-30 CUADRANTE 1

DATOS A RELLENAR POR EL I.T.G.E.		
Nº de la hoja 1 : 50.000	Cuadrante número	Nº del documento
14304		

DATOS A RELLENAR POR EL CONSULTOR			
CONSULT	ESPECIAL	QUE REALI	LA ESTAC
A	D	F	M

DATOS A RELLENAR POR EL I.T.G.E.			
Recibido	Ref. Control	Perforado	Verifiado

DATOS A RELLENAR POR EL CONSULTOR

NUMERO DE LA ESTACION	Fotografía	MUESTRAS: Petro I. y M.	Macrop.	Micropal.	Sedimen.	Rayos X	Espectro masas	C 14	Análisis Químicos	Térmico diferen.	Microso	Otros análisis
0017	/											
0018	/											
0019	/											
0020	/											
0021	/											
0024	/											
0025	/											

NUMERO DE LA ESTACION	Fotografía	MUESTRAS: Petro I. y M.	Macrop.	Micropal.	Sedimen.	Rayos X	Espectro masas	C 14	Análisis Químicos	Térmico diferen.	Microso	Otros análisis

DATOS A RELLENAR POR EL CONSULTOR

NUMERO DE LA ESTACION	Fotografía	MUESTRAS: Petro I. y M.	Macrop.	Micropal.	Sedimen.	Rayos X	Espectro masas	C 14	Análisis Químicos	Térmico diferen.	Microso	Otros análisis

NUMERO DE LA ESTACION	Fotografía	MUESTRAS: Petro I. y M.	Macrop.	Micropal.	Sedimen.	Rayos X	Espectro masas	C 14	Análisis Químicos	Térmico diferen.	Microso	Otros análisis

EL CONSULTOR DEBERA MARCAR SOBRE EL MAPA LAS ESTACIONES CON SU NUMERO DE REFERENCIA (EN AZUL) Y LOS CORTES REALIZADOS SOBRE EL TERRENO (EN ROJO).
PARA UN CONTROL CORRECTO DE LA MARCHA DEL TRABAJO DE CAMPO EL CONSULTOR DEBERA ENVIAR ENTRE LOS DIAS 1 al 7 Y 15 al 22 DE CADA MES ESTAS HOJAS AL INSTITUTO TECNOLOGICO GEOMINERO DE ESPAÑA DIVISION DE GEOLOGIA C/ RIOS ROSAS, 23 - MADRID - 28003

Recibido I. T. G. E. el .....
El Supervisor

Enviado el .....
El Consultor

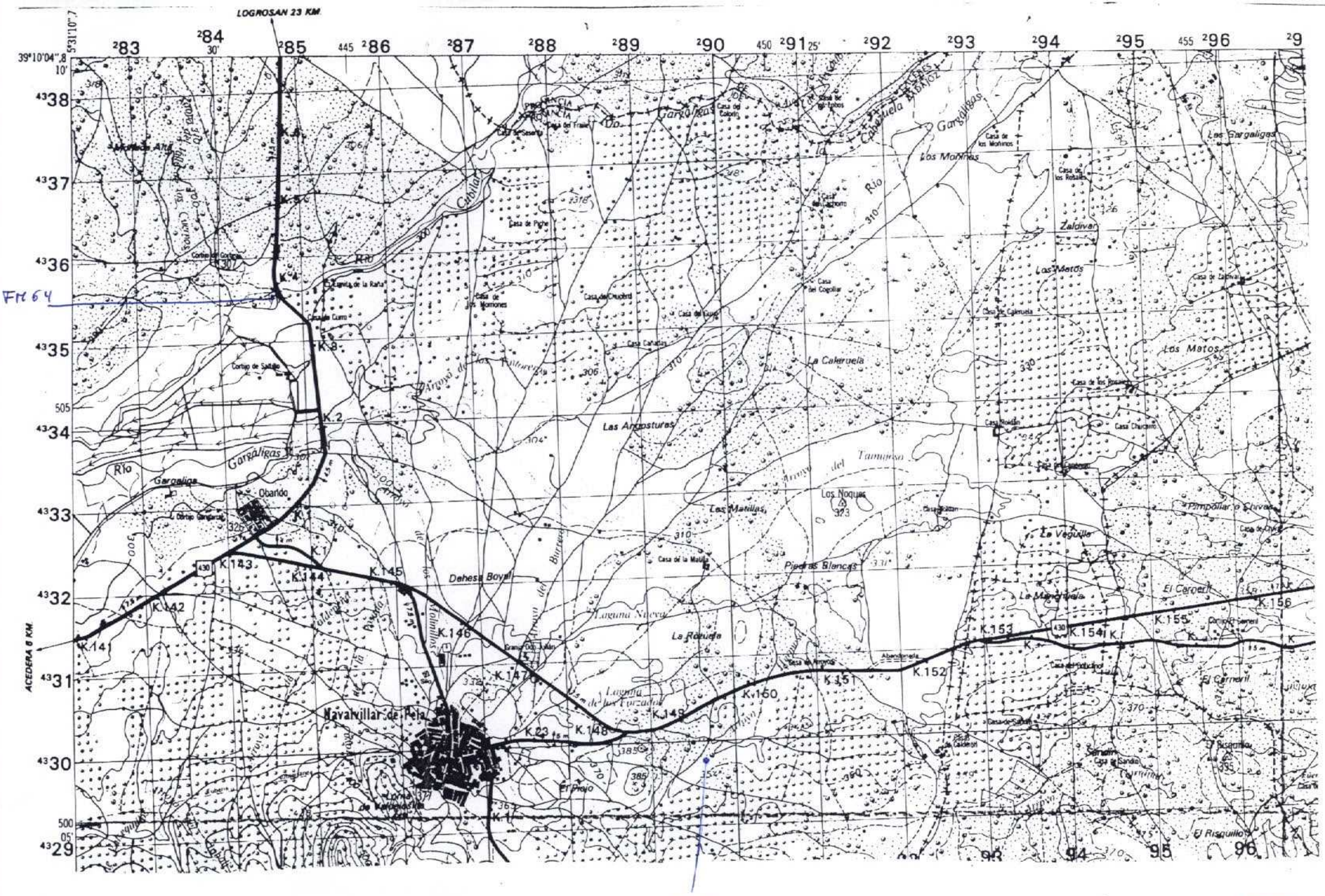

NUMERO DE LA HOJA 14-30 CUADRANTE

4	1
3	2

DATOS A RELLENAR POR EL I.T.G.E.		
Nº de la hoja 1 : 50.000	Cuadrante número	Nº del documento
1430	4	

DATOS A RELLENAR POR EL CONSULTOR			
CONSULT	ESPECIAL	QUE REALI	LA ESTAC
A	D	F	M

DATOS A RELLENAR POR EL I.T.G.E.			
Recibido	Ref. Control	Perforado	Verifiado

DATOS A RELLENAR POR EL CONSULTOR

NUMERO DE LA ESTACION	Fotografía	MUESTRAS: Petro l. y M.	Macrop.	Micropal.	Sedimen.	Rayos X	Espectro masas	C 14	Análisis Químicos	Térmico diferen.	Microso	Otros análisis
641												
731												

NUMERO DE LA ESTACION	Fotografía	MUESTRAS: Petro l. y M.	Macrop.	Micropal.	Sedimen.	Rayos X	Espectro masas	C 14	Análisis Químicos	Térmico diferen.	Microso	Otros análisis

NUMERO DE LA ESTACION	Fotografía	MUESTRAS: Petro l. y M.	Macrop.	Micropal.	Sedimen.	Rayos X	Espectro masas	C 14	Análisis Químicos	Térmico diferen.	Microso	Otros análisis

NUMERO DE LA ESTACION	Fotografía	MUESTRAS: Petro l. y M.	Macrop.	Micropal.	Sedimen.	Rayos X	Espectro masas	C 14	Análisis Químicos	Térmico diferen.	Microso	Otros análisis

EL CONSULTOR DEBERA MARCAR SOBRE EL MAPA LAS ESTACIONES CON SU NUMERO DE REFERENCIA (EN AZUL) Y LOS CORTES REALIZADOS SOBRE EL TERRENO (EN ROJO).
PARA UN CONTROL CORRECTO DE LA MARCHA DEL TRABAJO DE CAMPO EL CONSULTOR DEBERA ENVIAR ENTRE LOS DIAS 1 al 7 Y 15 al 22 DE CADA MES ESTAS HOJAS AL INSTITUTO TECNOLOGICO GEOMINERO DE ESPAÑA DIVISION DE GEOLOGIA C/ RIOS ROSAS, 23 - MADRID - 28003

Recibido I. T. G. E. el .....
El Supervisor

Enviado el .....
El Consultor

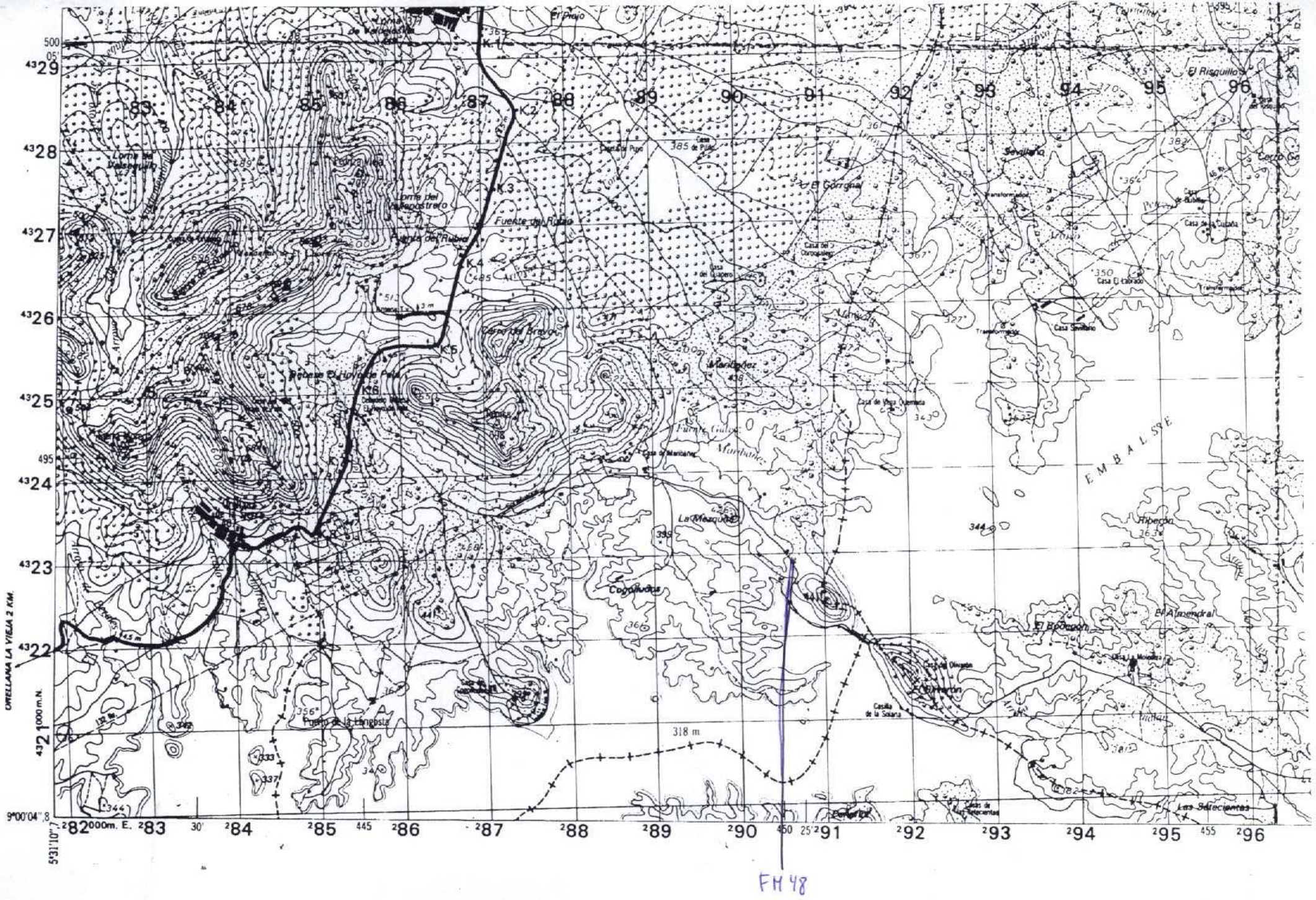

NUMERO DE LA HOJA 1/1-70 CUADRANTE

4	1
3	2

DATOS A RELLENAR POR EL I.T.G.E.		
Nº de la hoja 1 : 50.000	Cuadrante número	Nº del documento
14J0J		

DATOS A RELLENAR POR EL CONSULTOR			
CONSULT	ESPECIAL QUE REALI LA ESTAC		
A	D	F	M

DATOS A RELLENAR POR EL I.T.G.E.			
Recibido	Ref. Control	Perforado	Verifiado

DATOS A RELLENAR POR EL CONSULTOR

NUMERO DE LA ESTACION	Fotografía	MUESTRAS: Petro l. y M.	Macrop.	Micropal.	Sedimen.	Rayos X	Espectro masas	C 14	Análisis Químicos	Térmico diferen.	Microso	Otros análisis
0048	/											

NUMERO DE LA ESTACION	Fotografía	MUESTRAS: Petro l. y M.	Macrop.	Micropal.	Sedimen.	Rayos X	Espectro masas	C 14	Análisis Químicos	Térmico diferen.	Microso	Otros análisis

NUMERO DE LA ESTACION	Fotografía	MUESTRAS: Petro l. y M.	Macrop.	Micropal.	Sedimen.	Rayos X	Espectro masas	C 14	Análisis Químicos	Térmico diferen.	Microso	Otros análisis

NUMERO DE LA ESTACION	Fotografía	MUESTRAS: Petro l. y M.	Macrop.	Micropal.	Sedimen.	Rayos X	Espectro masas	C 14	Análisis Químicos	Térmico diferen.	Microso	Otros análisis

EL CONSULTOR DEBERA MARCAR SOBRE EL MAPA LAS ESTACIONES CON SU NUMERO DE REFERENCIA (EN AZUL) Y LOS CORTES REALIZADOS SOBRE EL TERRENO (EN ROJO).
PARA UN CONTROL CORRECTO DE LA MARCHA DEL TRABAJO DE CAMPO EL CONSULTOR DEBERA ENVIAR ENTRE LOS DIAS 1 al 7 Y 15 al 22 DE CADA MES ESTAS HOJAS AL INSTITUTO TECNOLOGICO GEOMINERO DE ESPAÑA DIVISION DE GEOLOGIA C/ RIOS ROSAS, 23 - MADRID - 28003

Recibido I. T. G. E. el .....
El Supervisor

Enviado el .....
El Consultor